




RED DE MONITOREO DE EDIFICACIONES

04/12/2019

DATOS DE EDIFICACIÓN

ID	CÓDIGO	NOMBRE	UBICACIÓN	LATITUD(*)	LONGITUD(*)	SISTEMA ESTRUCTURAL	Nº DE PISOS	Nº DE SENSORES
141	CIIFIC	Centro de Información e Investigación – Facultad de Ingeniería Civil	Rímac - Lima	-12.0215	-77.0492	Pórticos de concreto armado con sistema de aislamiento en la base.	8	4

DATOS DE MONITOREO



SENSOR	UBICACIÓN
ITK-00	Sótano: Piso
ITK-01	Sótano: Techo
ITK-02	Piso2: Techo
ITK-03	Piso4: Techo

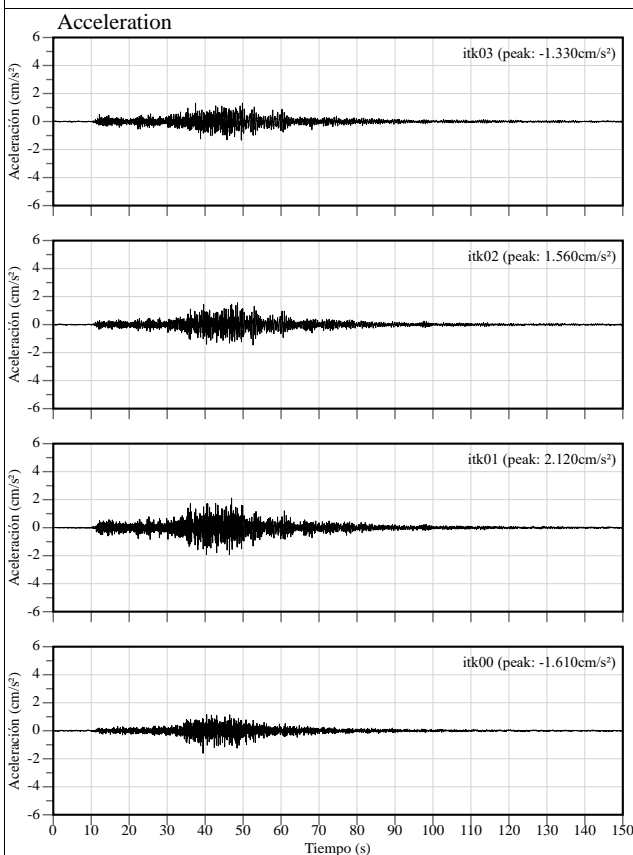
DATOS DEL EVENTO



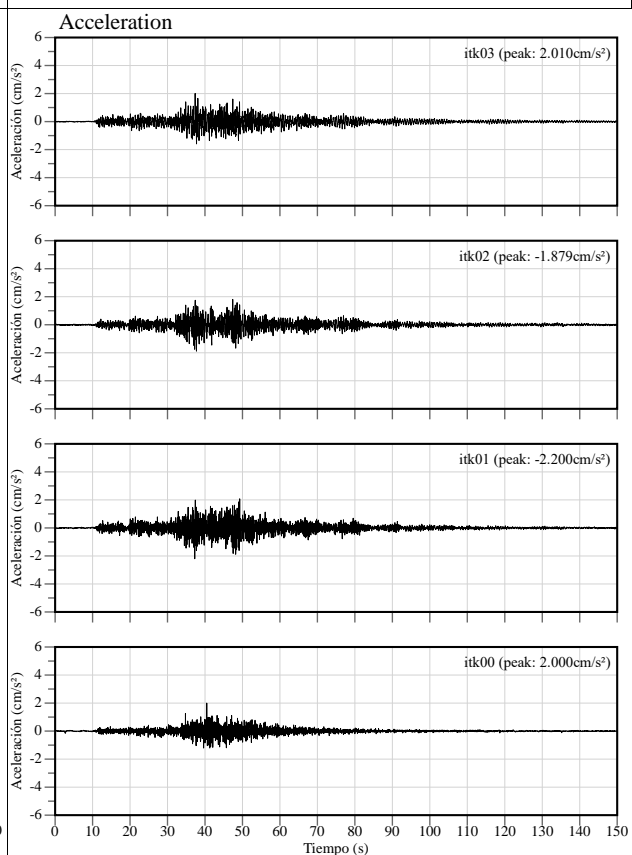
FECHA:	04/12/2019	
HORA:	22:23:19 (UTC -5)	
EPICENTRO	-13.83	-76.29
PROFUNDIDAD	71 km	
MAGNITUD	5.3ML	
	Ubicación del epicentro	
	Ubicación de la edificación	

REGISTROS SIN FILTRAR

ACELERACIÓN EN CADA SENSOR
NS

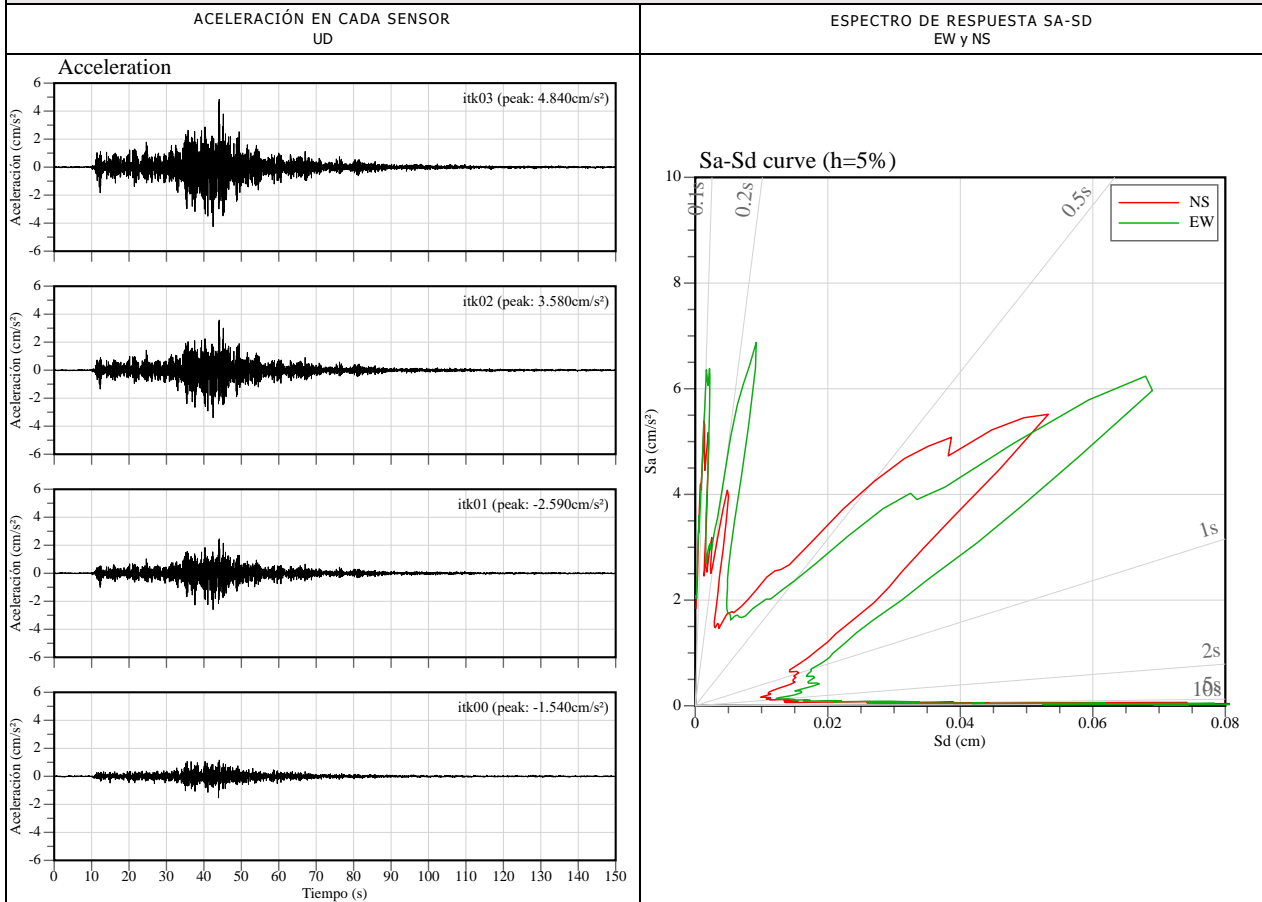


ACELERACIÓN EN CADA SENSOR
EW





REGISTROS SIN FILTRAR



ESPECTRO DE FOURIER

