



**RED DE MONITOREO DE EDIFICACIONES**

31/01/2020

**DATOS DE EDIFICACIÓN**

| ID | CÓDIGO | NOMBRE                            | UBICACIÓN    | LATITUD(*) | LONGITUD(*) | SISTEMA ESTRUCTURAL          | Nº DE PISOS | Nº DE SENSORES |
|----|--------|-----------------------------------|--------------|------------|-------------|------------------------------|-------------|----------------|
| 37 | FICUNI | Facultad de Ingeniería Civil- UNI | Rímac - Lima | -12.0218   | -77.0490    | Pórticos de concreto armado. | 4           | 5              |


**DATOS DE MONITOREO**

**DATOS DEL EVENTO**

| SENSOR |               | UBICACIÓN |
|--------|---------------|-----------|
| ITK-00 | Sótano: Piso  |           |
| ITK-01 | Sótano: Techo |           |
| ITK-02 | Piso1: Techo  |           |
| ITK-03 | Piso2: Techo  |           |
| ITK-04 | Piso3: Techo  |           |

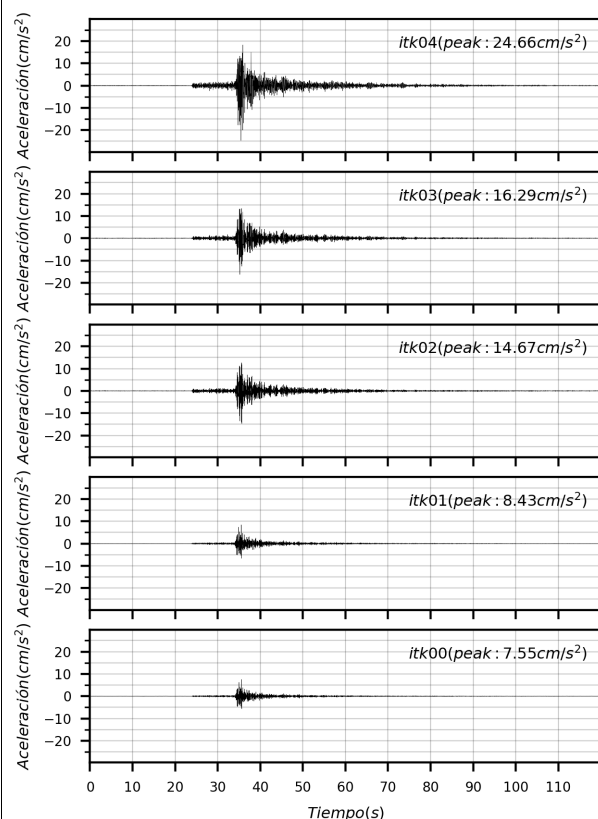
  

|             |                   |                             |
|-------------|-------------------|-----------------------------|
| FECHA:      | 31/01/2020        |                             |
| HORA:       | 18:06:08 (UTC -5) |                             |
| EPICENTRO   | -12.53            | -76.71                      |
| PROFUNDIDAD | 73 Km             |                             |
| MAGNITUD    | 4.8 ML            |                             |
|             |                   | Ubicación del epicentro     |
|             |                   | Ubicación de la edificación |

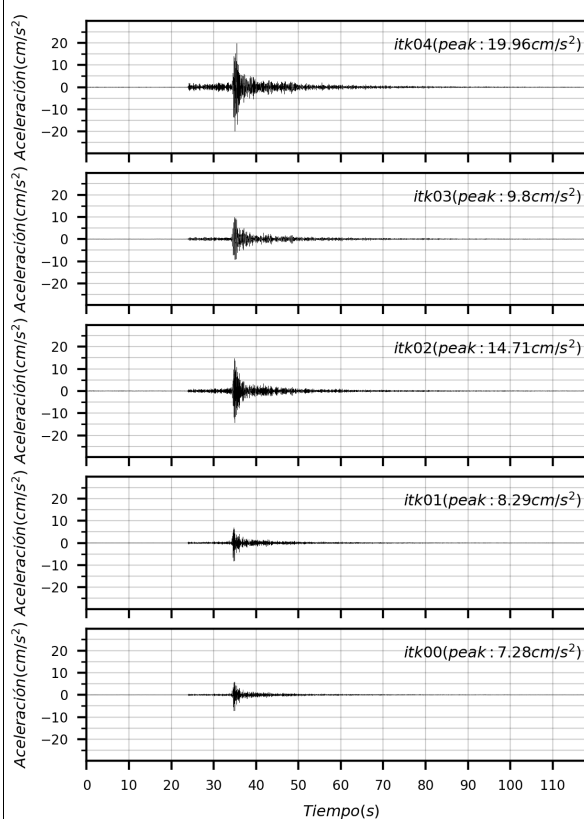


**REGISTROS**

ACELERACIÓN EN CADA SENSOR  
NS

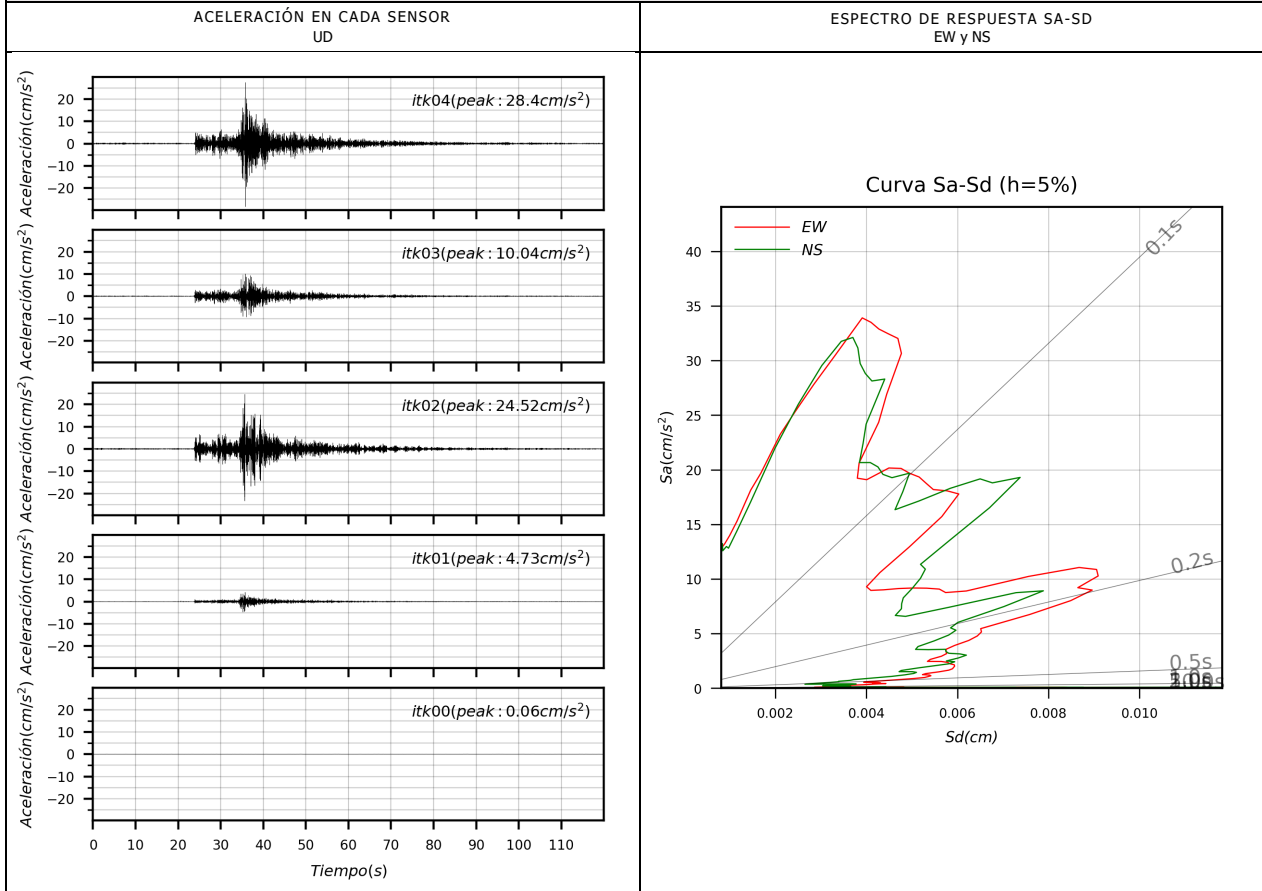


ACELERACIÓN EN CADA SENSOR  
EW





## REGISTROS



## ESPECTROS DE FOURIER

