

**CENTRO DE OBSERVACIÓN PARA LA INGENIERÍA SÍSMICA (CEOIS)  
RED NACIONAL DE ACELERÓGRAFOS DEL CISMID-FIC-UNI (REDACIS)**

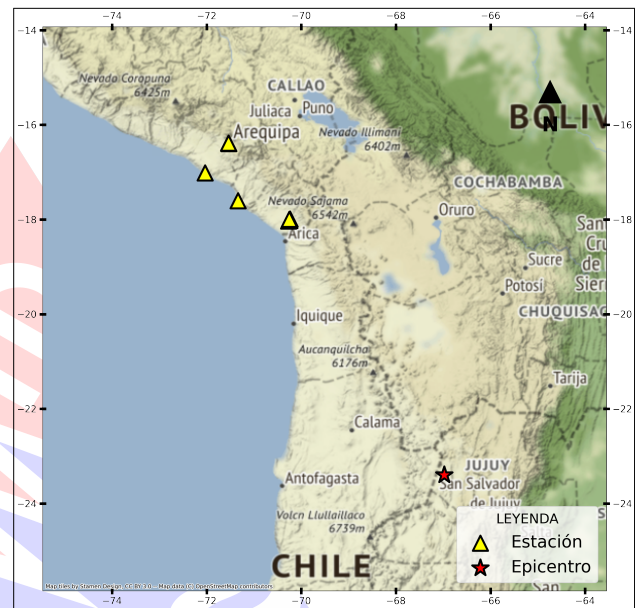
**INFORME**

**Acelerogramas del Sismo de Tacna, Tacna - Tacna del 10 de mayo de 2022**

El 10 de mayo de 2022 a las 18:06:29 (hora local), ocurrió un sismo con epicentro a 689 km al Sur-SE de Tacna, Tacna - Tacna (Fuente: IGP). Las características sísmicas del evento se resumen en la **Tabla 1** y la ubicación del epicentro, así como de la(s) estación(es) acelerográfica(s), se muestra en la **Figura 1**.

**Tabla 1:** Datos sísmicos (Fuente: IGP)

Hora local (UTC-5):	18:06:29
Hora UTC 0:	23:06:29
Latitud (°):	-23.3971
Longitud (°):	-66.9807
Profundidad (km):	244.0
Magnitud:	M6.8
Lugar de referencia:	689 km al Sur-SE de Tacna, Tacna - Tacna



**Figura 1:** Ubicación del epicentro y estación(es) acelerográfica(s)

En este informe, el Centro de Observación para la Ingeniería Sísmica (CEOIS) del CISMID-FIC-UNI presenta los registros acelerográficos obtenidos en 08 estaciones en total, 05 de los cuales corresponden a la Red Acelerográfica del Centro de Investigación en Transformación Digital en Ingeniería (CITDI) - Unidad de Posgrado de la FIC-UNI, y 03 en convenio con el Servicio Nacional de Capacitación para la Industria de la Construcción (SENCICO). Los valores de aceleración máxima (PGA) para cada componente (direcciones EO, NS y vertical) y ubicaciones geográficas, se muestran en la **Tabla 2** y **Figura 2**, respectivamente.

El máximo valor de PGA registrado para este evento es de  $4.56 \text{ cm/s}^2$  en la dirección NS, correspondiente a la estación SCTAC (Gerencia Zonal SENCICO, Tacna, Tacna). En el Anexo adjunto se presentan las gráficas de los acelerogramas obtenidos, así como sus respectivos espectros de Fourier y de respuesta de aceleraciones absolutas para 5% de amortiguamiento elástico. Cabe mencionar que los registros han sido corregidos únicamente por línea base, excepto donde se indique lo contrario. Los registros están disponibles para su descarga en [www.cismid.uni.edu.pe/ceois/red](http://www.cismid.uni.edu.pe/ceois/red).



**Tabla 2:** Aceleraciones máximas registradas en la(s) estación(es) acelerográfica(s) correspondiente(s) al sismo de Tacna, Tacna - Tacna del 10 de mayo de 2022 a las 18:06:29 (hora local)

Red	Código	Canal	Ubicación (Institución, Distrito, Departamento/Provincia)	PGA ( $cm/s^2$ )
SC	SCTAC	EO	Gerencia Zonal SENCICO, Tacna, Tacna	-3.36
		NS		4.56
		UD		2.74
PG	UJBG3	EO	Universidad Nacional Jorge Basadre Grohmann, Alto de la Alianza, Tacna	3.15
		NS		-3.70
		UD		-2.17
SC	SCARQ	EO	Gerencia Zonal SENCICO, Arequipa, Arequipa	2.97
		NS		3.53
		UD		-1.89
PG	UNAM	EO	Universidad Nacional de Moquegua, Ilo, Moquegua	2.16
		NS		2.37
		UD		0.76
PG	CREY	EO	Distrito Cristo Rey, Cristo Rey, Tacna	1.88
		NS		2.08
		UD		-1.44
SC	SCAR2	EO	Gerencia Zonal SENCICO, Puente Grau, Arequipa	2.07
		NS		2.06
		UD		-1.87
PG	UJBG2 <sup>(*)</sup>	EO	Universidad Nacional Jorge Basadre Grohmann, Tacna, Tacna	1.96
		NS		-1.79
		UD		1.22
PG	UNSA	EO	Universidad Nacional de San Agustín de Arequipa, Mollendo, Arequipa	0.82
		NS		0.70
		UD		0.46

Nota: SC (Red SENCICO) y PG (Red Acelerográfica del Centro de Investigación en Transformación Digital en Ingeniería - Unidad de Posgrado de la FIC-UNI). <sup>(\*)</sup> Se aplicó un filtro pasa banda entre 0.04 s y 10 s.



**Figura 2:** Mapa de ubicación de la(s) estación(es) acelerográfica(s) correspondiente(s) al Sismo de Tacna, Tacna - Tacna del 10 de mayo de 2022 a las 18:06:29 (hora local)

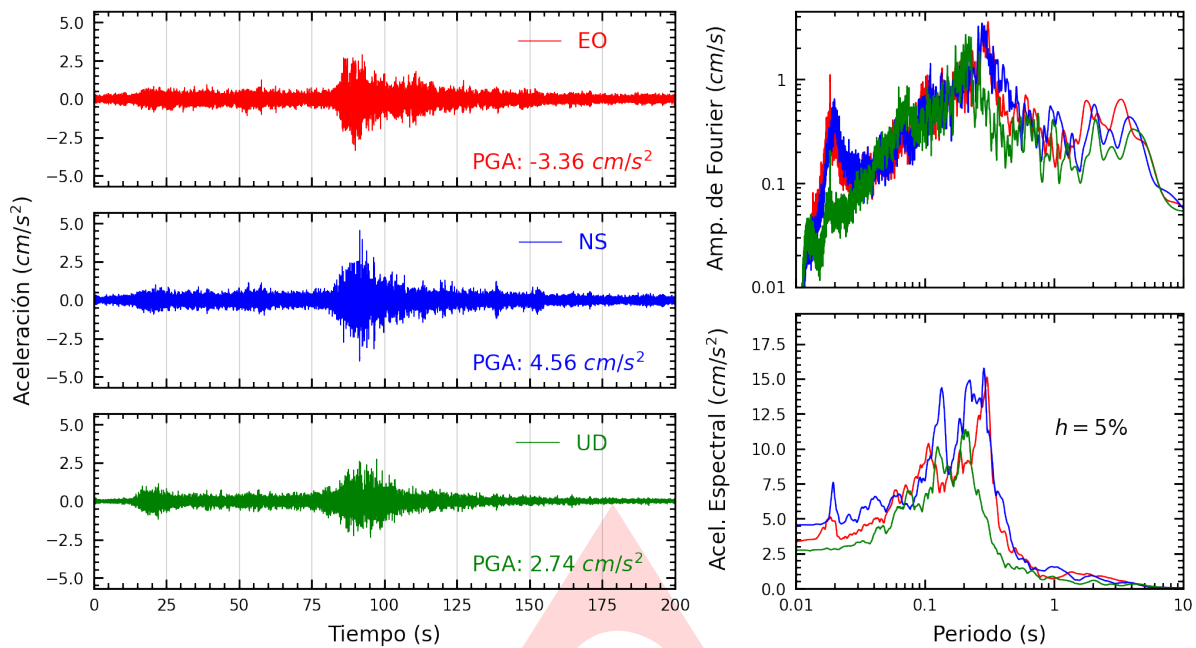


UNIVERSIDAD NACIONAL DE INGENIERÍA  
FACULTAD DE INGENIERÍA CIVIL  
CENTRO PERUANO JAPONÉS DE INVESTIGACIONES  
SÍSMICAS Y MITIGACIÓN DE DESASTRES

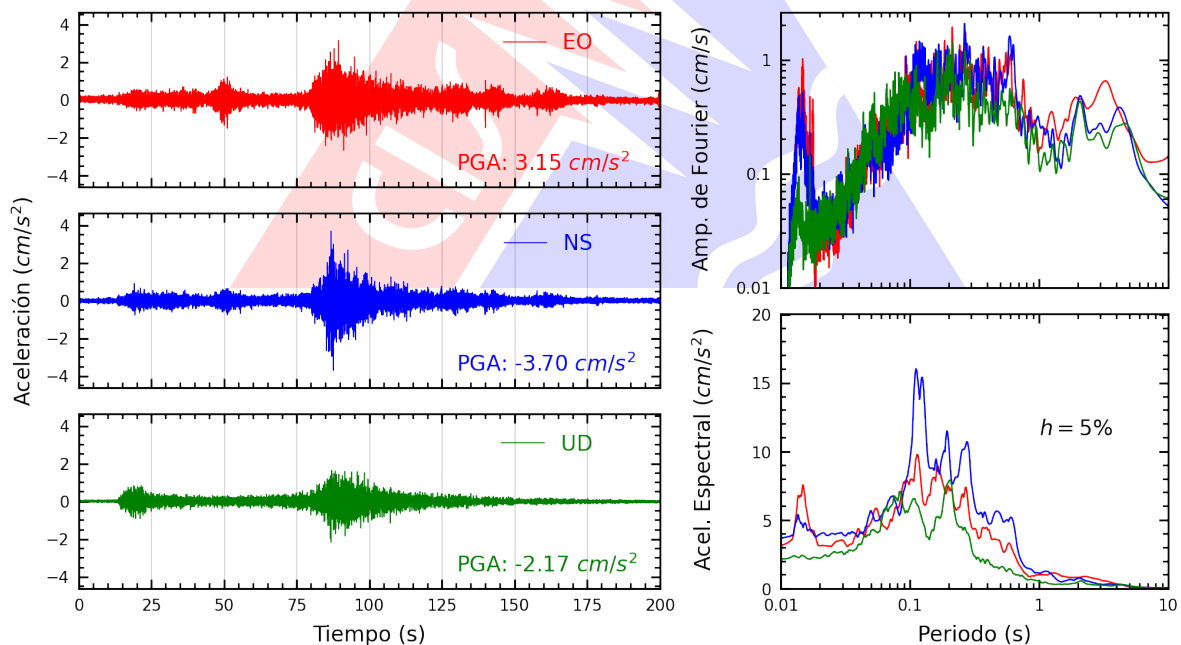


# ANEXO

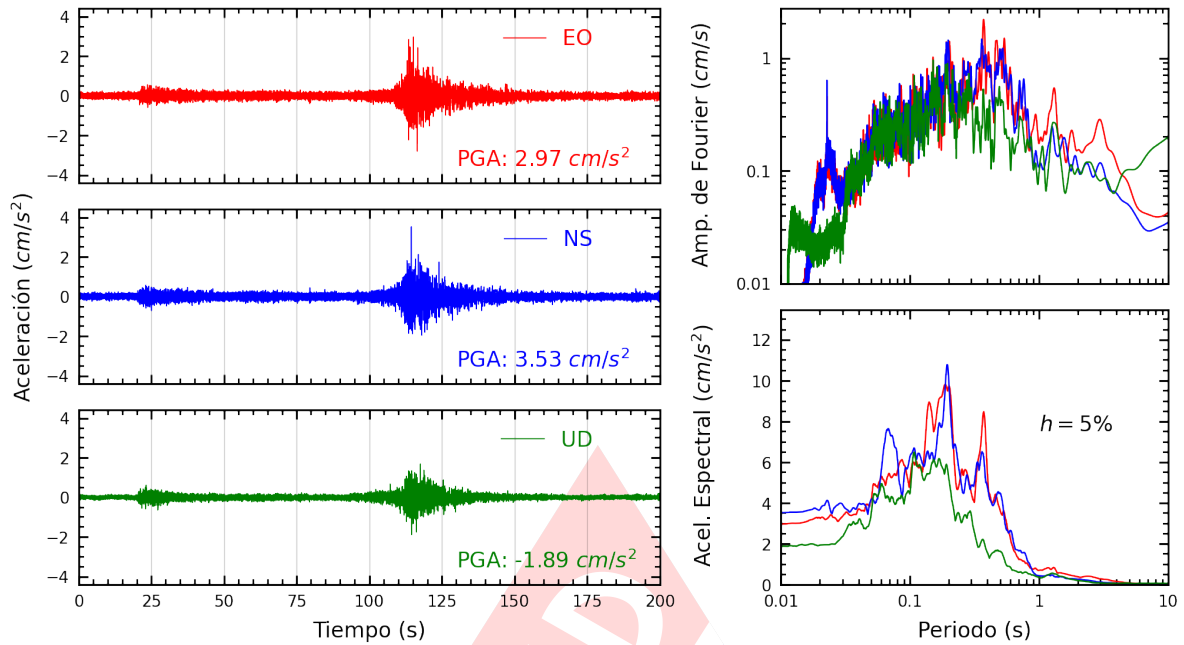
## REGISTROS TIEMPO-HISTORIA ESPECTROS DE FOURIER Y DE RESPUESTA



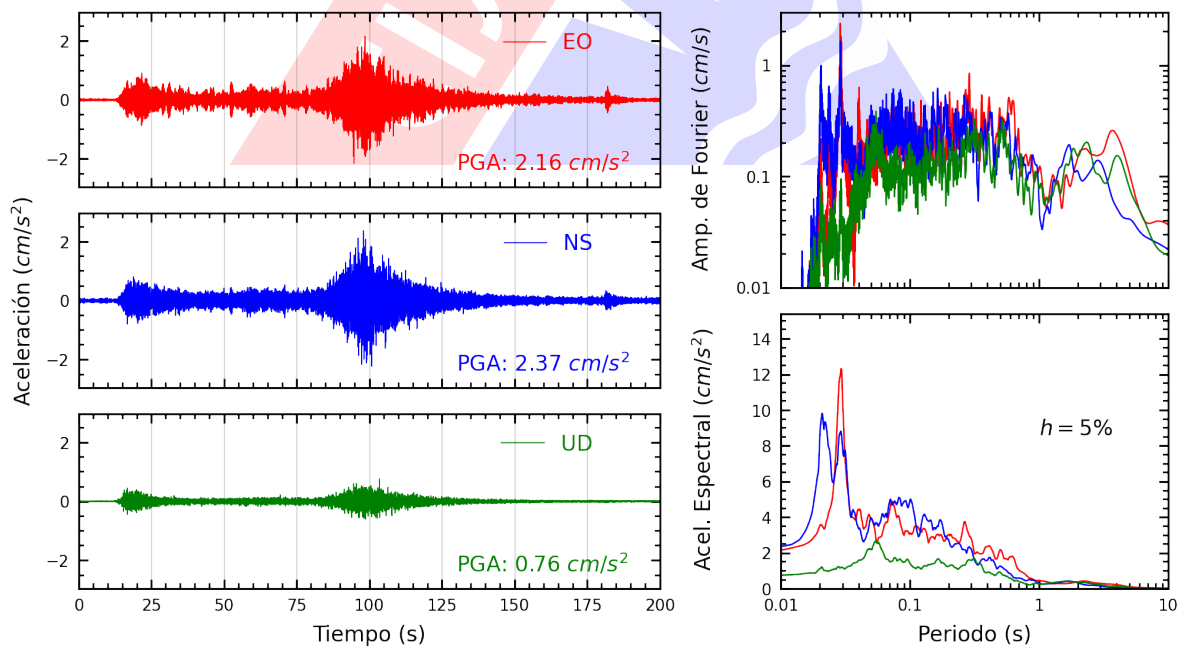
**Figura A.1:** Registros tiempo-historia, espectros de Fourier y de respuesta en las direcciones EO, NS y vertical de la estación SCTAC. Sismo de Tacna, Tacna - Tacna de 2022-05-10, 18:06:29 (Hora local)



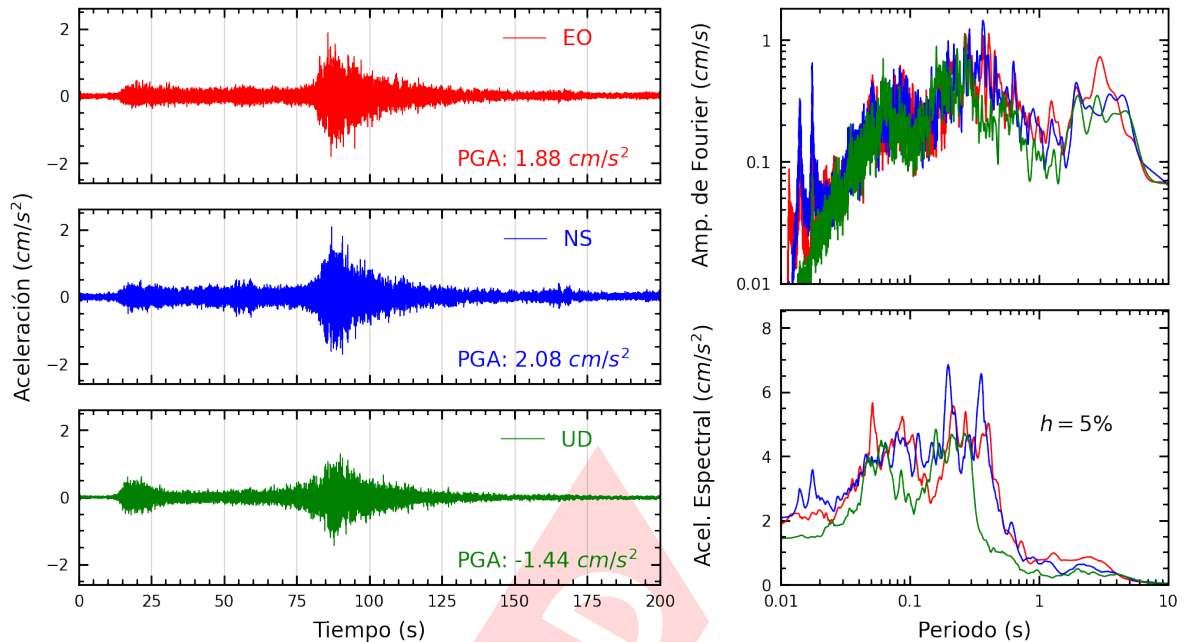
**Figura A.2:** Registros tiempo-historia, espectros de Fourier y de respuesta en las direcciones EO, NS y vertical de la estación UJBG3. Sismo de Tacna, Tacna - Tacna de 2022-05-10, 18:06:29 (Hora local)



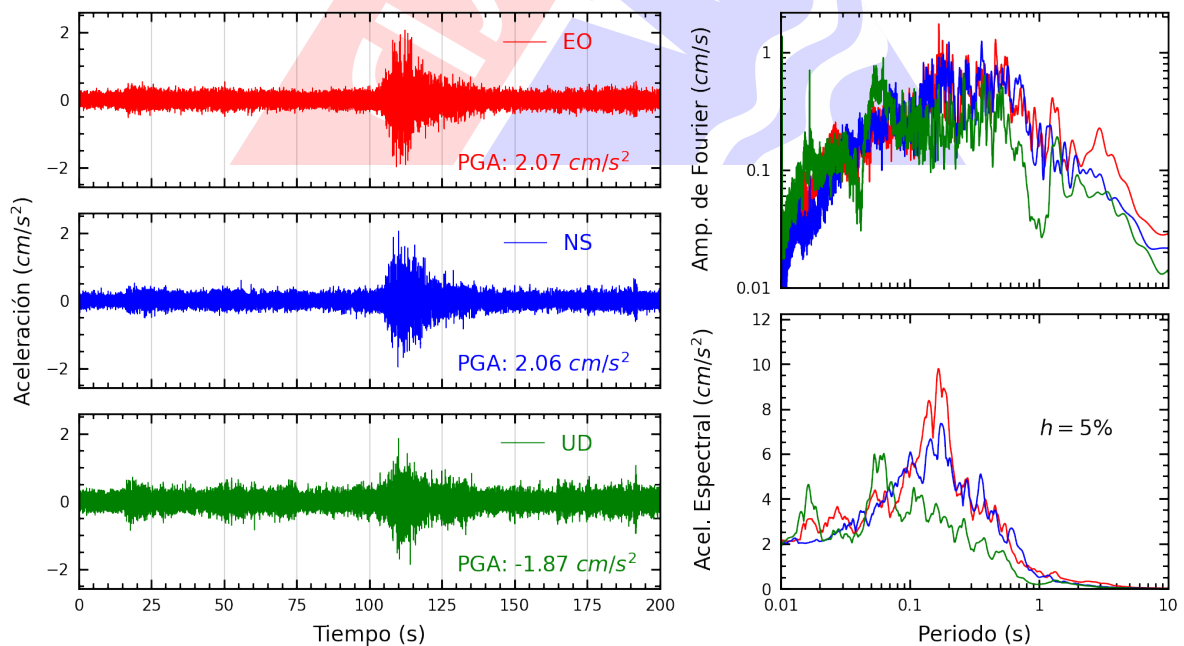
**Figura A.3:** Registros tiempo-historia, espectros de Fourier y de respuesta en las direcciones EO, NS y vertical de la estación SCARQ. Sismo de Tacna, Tacna - Tacna de 2022-05-10, 18:06:29 (Hora local)



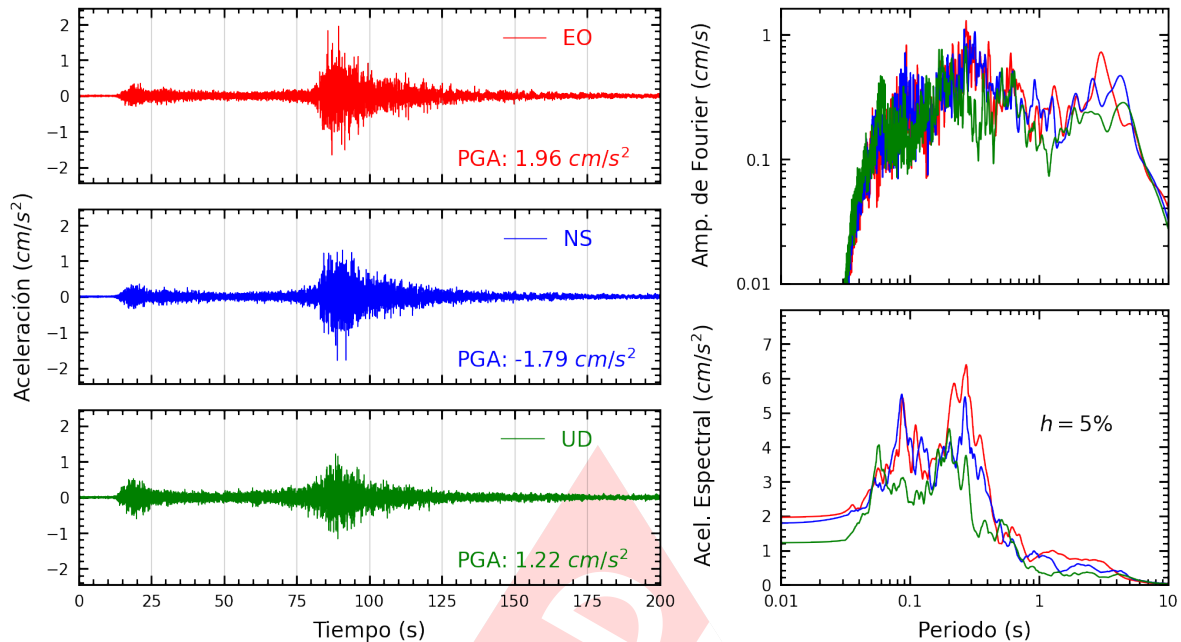
**Figura A.4:** Registros tiempo-historia, espectros de Fourier y de respuesta en las direcciones EO, NS y vertical de la estación UNAM. Sismo de Tacna, Tacna - Tacna de 2022-05-10, 18:06:29 (Hora local)



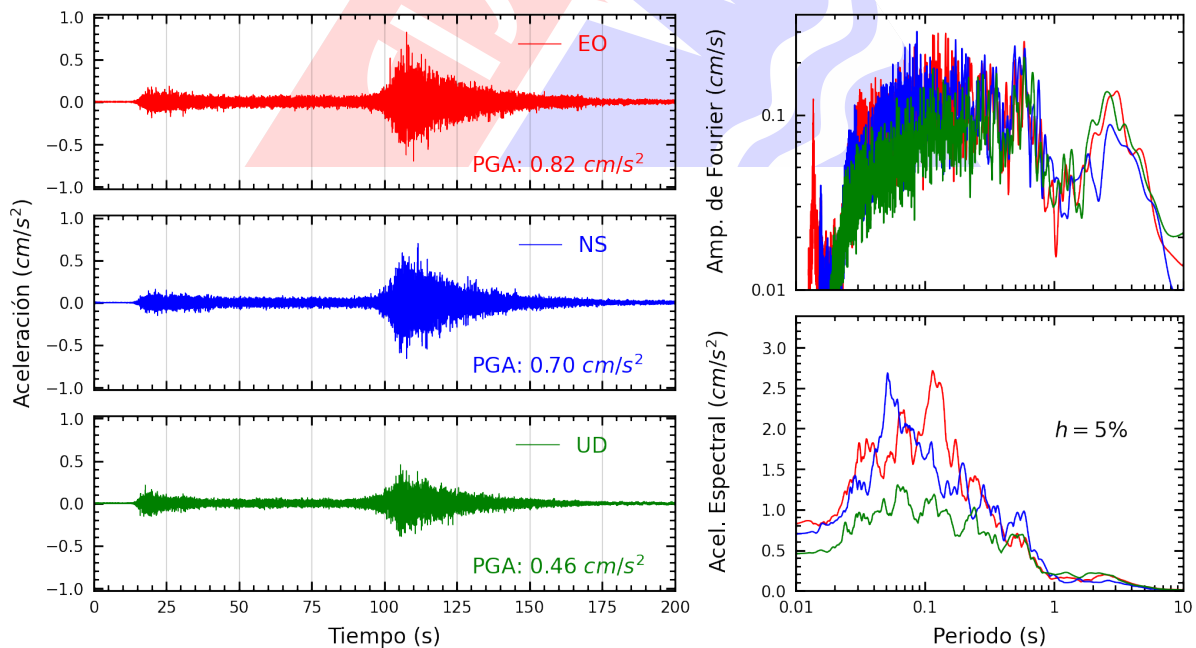
**Figura A.5:** Registros tiempo-historia, espectros de Fourier y de respuesta en las direcciones EO, NS y vertical de la estación CREY. Sismo de Tacna, Tacna - Tacna de 2022-05-10, 18:06:29 (Hora local)



**Figura A.6:** Registros tiempo-historia, espectros de Fourier y de respuesta en las direcciones EO, NS y vertical de la estación SCAR2. Sismo de Tacna, Tacna - Tacna de 2022-05-10, 18:06:29 (Hora local)



**Figura A.7:** Registros tiempo-historia, espectros de Fourier y de respuesta en las direcciones EO, NS y vertical de la estación UJBG2. Sismo de Tacna, Tacna - Tacna de 2022-05-10, 18:06:29 (Hora local)



**Figura A.8:** Registros tiempo-historia, espectros de Fourier y de respuesta en las direcciones EO, NS y vertical de la estación UNSA. Sismo de Tacna, Tacna - Tacna de 2022-05-10, 18:06:29 (Hora local)



# Índice de figuras

1.	Ubicación del epicentro y estación(es) acelerográfica(s) . . . . .	1
2.	Mapa de ubicación de la(s) estación(es) acelerográfica(s) correspondiente(s) al Sismo de Tacna, Tacna - Tacna del 10 de mayo de 2022 a las 18:06:29 (hora local) . . . . .	3
A.1.	Registros tiempo-historia, espectros de Fourier y de respuesta en las direcciones EO, NS y vertical de la estación SCTAC. Sismo de Tacna, Tacna - Tacna de 2022-05-10, 18:06:29 (Hora local) . . . . .	5
A.2.	Registros tiempo-historia, espectros de Fourier y de respuesta en las direcciones EO, NS y vertical de la estación UJBG3. Sismo de Tacna, Tacna - Tacna de 2022-05-10, 18:06:29 (Hora local) . . . . .	5
A.3.	Registros tiempo-historia, espectros de Fourier y de respuesta en las direcciones EO, NS y vertical de la estación SCARQ. Sismo de Tacna, Tacna - Tacna de 2022-05-10, 18:06:29 (Hora local) . . . . .	6
A.4.	Registros tiempo-historia, espectros de Fourier y de respuesta en las direcciones EO, NS y vertical de la estación UNAM. Sismo de Tacna, Tacna - Tacna de 2022-05-10, 18:06:29 (Hora local) . . . . .	6
A.5.	Registros tiempo-historia, espectros de Fourier y de respuesta en las direcciones EO, NS y vertical de la estación CREY. Sismo de Tacna, Tacna - Tacna de 2022-05-10, 18:06:29 (Hora local) . . . . .	7
A.6.	Registros tiempo-historia, espectros de Fourier y de respuesta en las direcciones EO, NS y vertical de la estación SCAR2. Sismo de Tacna, Tacna - Tacna de 2022-05-10, 18:06:29 (Hora local) . . . . .	7
A.7.	Registros tiempo-historia, espectros de Fourier y de respuesta en las direcciones EO, NS y vertical de la estación UJBG2. Sismo de Tacna, Tacna - Tacna de 2022-05-10, 18:06:29 (Hora local) . . . . .	8
A.8.	Registros tiempo-historia, espectros de Fourier y de respuesta en las direcciones EO, NS y vertical de la estación UNSA. Sismo de Tacna, Tacna - Tacna de 2022-05-10, 18:06:29 (Hora local) . . . . .	8

# Índice de tablas

- 1. Datos sísmicos (Fuente: IGP) . . . . . 1
- 2. Aceleraciones máximas registradas en la(s) estación(es) acelerográfica(s) correspondiente(s) al sismo de Tacna, Tacna - Tacna del 10 de mayo de 2022 a las 18:06:29 (hora local) . . . . . 2

