

**CENTRO DE OBSERVACIÓN PARA LA INGENIERÍA SÍSMICA (CEOIS)
RED NACIONAL DE ACELERÓGRAFOS DEL CISMID-FIC-UNI (REDACIS)**

INFORME

Acelerogramas del Sismo de Sullana, Sullana - Piura del 25 de agosto de 2022

El 25 de agosto de 2022 a las 07:29:22 (hora local), ocurrió un sismo con epicentro a 17 km al O de Sullana, Sullana - Piura (Fuente: IGP). Las características sísmicas del evento se resumen en la **Tabla 1** y la ubicación del epicentro, así como de la(s) estación(es) acelerográfica(s), se muestra en la **Figura 1**.

Tabla 1: Datos sísmicos (Fuente: IGP)

Hora local (UTC-5):	07:29:22
Hora UTC 0:	12:29:22
Latitud (°):	-4.85
Longitud (°):	-80.84
Profundidad (km):	28.0
Magnitud:	M3.7
Lugar de referencia:	17 km al O de Sullana, Sullana - Piura

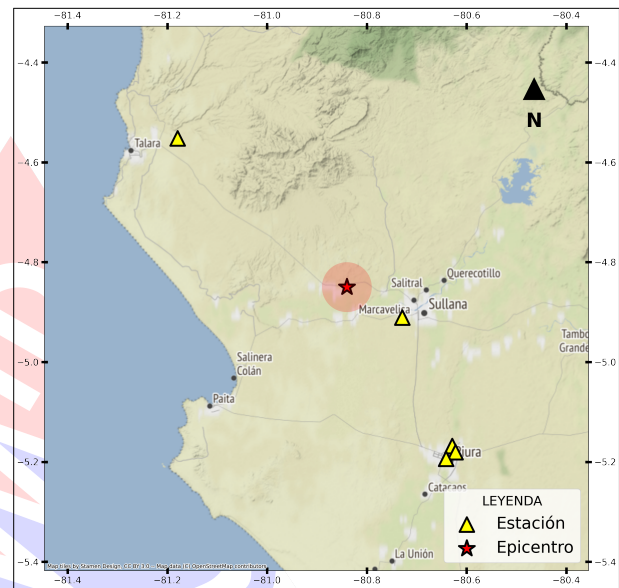


Figura 1: Ubicación del epicentro y estación(es) acelerográfica(s)

En este informe, el Centro de Observación para la Ingeniería Sísmica (CEOIS) del CISMID-FIC-UNI presenta los registros acelerográficos obtenidos en 05 estaciones en total, 04 de los cuales corresponden a la Red Acelerográfica del Centro de Investigación en Transformación Digital en Ingeniería (CITDI) - Unidad de Posgrado de la FIC-UNI, y 01 en convenio con el Servicio Nacional de Capacitación para la Industria de la Construcción (SENCICO). Los valores de aceleración máxima (PGA) para cada componente (direcciones EO, NS y vertical) y ubicaciones geográficas, se muestran en la **Tabla 2** y **Figura 2**, respectivamente.

El máximo valor de PGA registrado para este evento es de 2.15 cm/s^2 en la dirección NS, correspondiente a la estación UNF (Universidad Nacional de Frontera, Sullana, Piura). En el Anexo adjunto se presentan las gráficas de los acelerogramas obtenidos, así como sus respectivos espectros de Fourier y de respuesta de aceleraciones absolutas para 5% de amortiguamiento elástico. Cabe mencionar que los registros han sido corregidos únicamente por línea base, excepto donde se indique lo contrario. Los registros están disponibles para su descarga en www.cismid.uni.edu.pe/ceois/red.



Tabla 2: Aceleraciones máximas registradas en la(s) estación(es) acelerográfica(s) correspondiente(s) al sismo de Sullana, Sullana - Piura del 25 de agosto de 2022 a las 07:29:22 (hora local)

Red	Código	Canal	Ubicación (Institución, Distrito, Departamento/Provincia)	PGA (cm/s^2)
PG	UNF	EO	Universidad Nacional de Frontera, Sullana, Piura	1.30
		NS		2.15
		UD		-1.66
SC	SCPIU(*)	EO	Gerencia Zonal SENCICO, Piura, Piura	1.03
		NS		0.57
		UD		-0.47
PG	UNP(*)	EO	Universidad Nacional de Piura, Piura, Piura	0.44
		NS		0.68
		UD		-0.81
PG	UPAOP(*)	EO	Universidad Privada Antenor Orrego - Sede Piura, Piura, Piura	0.59
		NS		0.55
		UD		0.58
PG	UNIPE(*)	EO	UNIPETRO, Talara, Piura	0.44
		NS		-0.38
		UD		-0.20

Nota: SC (Red SENCICO) y PG (Red Acelerográfica del Centro de Investigación en Transformación Digital en Ingeniería - Unidad de Posgrado de la FIC-UNI). (*) Se aplicó un filtro pasa banda entre 0.04 s y 10 s.

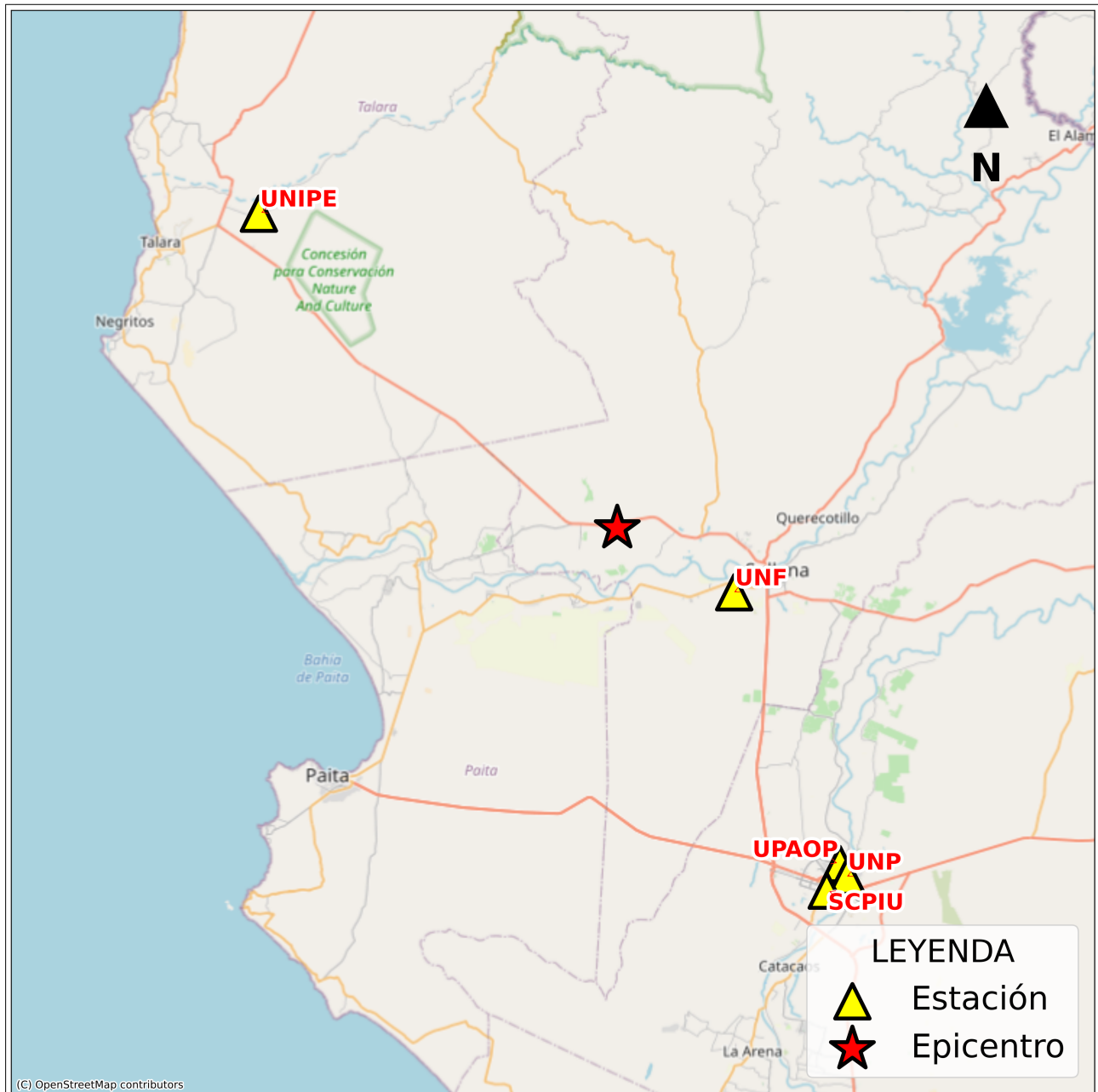


Figura 2: Mapa de ubicación de la(s) estación(es) acelerográfica(s) correspondiente(s) al Sismo de Sullana, Sullana - Piura del 25 de agosto de 2022 a las 07:29:22 (hora local)



UNIVERSIDAD NACIONAL DE INGENIERÍA
FACULTAD DE INGENIERÍA CIVIL
CENTRO PERUANO JAPONÉS DE INVESTIGACIONES
SÍSMICAS Y MITIGACIÓN DE DESASTRES



ANEXO

REGISTROS TIEMPO-HISTORIA ESPECTROS DE FOURIER Y DE RESPUESTA

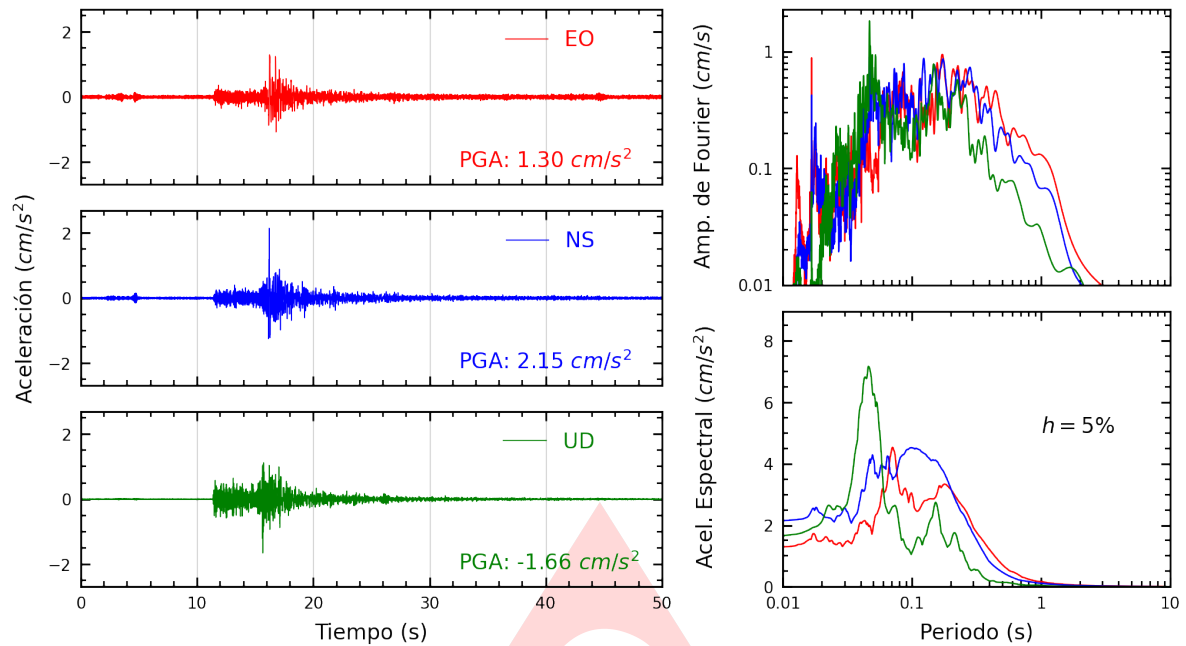


Figura A.1: Registros tiempo-historia, espectros de Fourier y de respuesta en las direcciones EO, NS y vertical de la estación UNF. Sismo de Sullana, Sullana - Piura de 2022-08-25, 07:29:22 (Hora local)

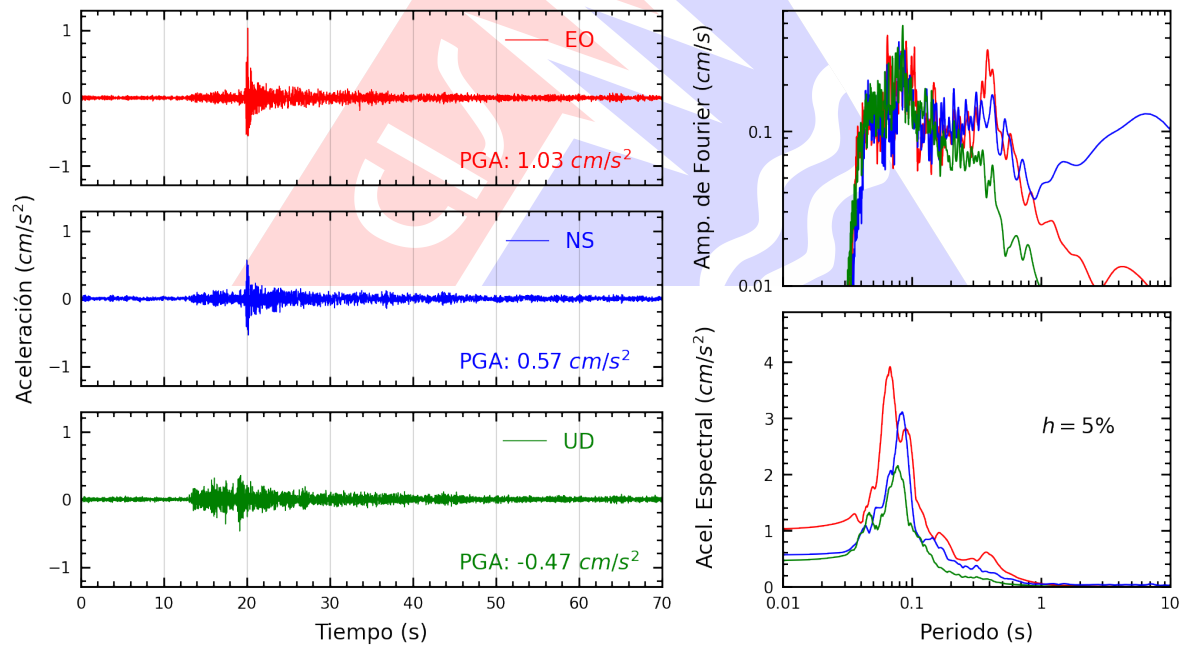


Figura A.2: Registros tiempo-historia, espectros de Fourier y de respuesta en las direcciones EO, NS y vertical de la estación SCPIU. Sismo de Sullana, Sullana - Piura de 2022-08-25, 07:29:22 (Hora local)

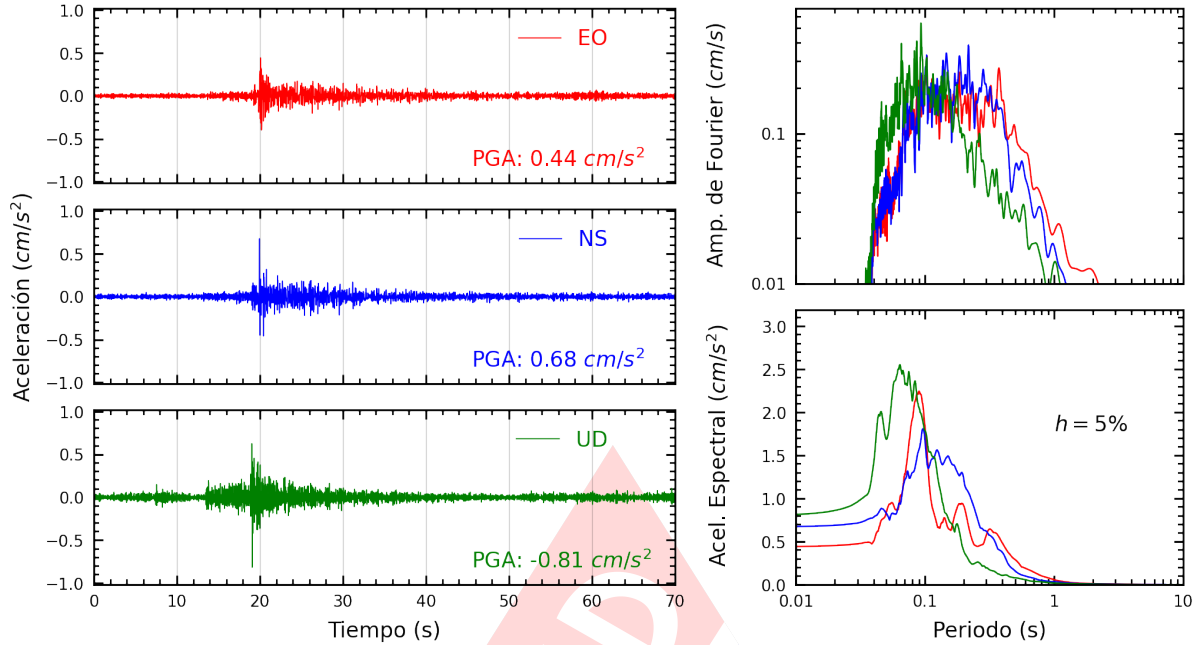


Figura A.3: Registros tiempo-historia, espectros de Fourier y de respuesta en las direcciones EO, NS y vertical de la estación UNP. Sismo de Sullana, Sullana - Piura de 2022-08-25, 07:29:22 (Hora local)

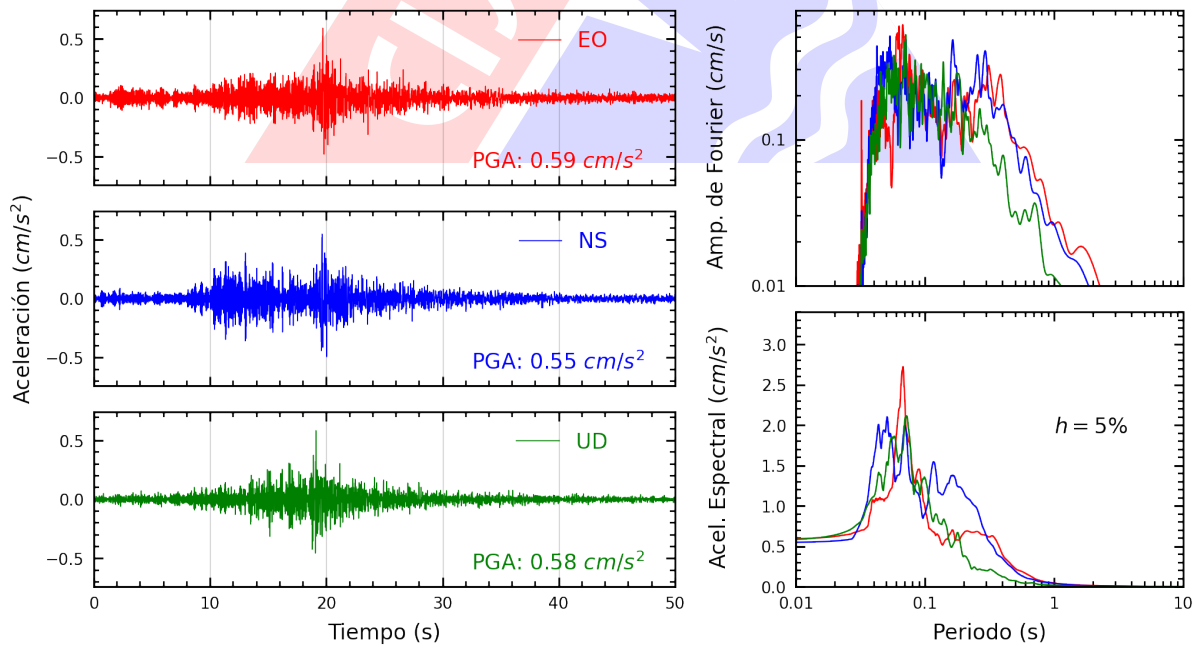


Figura A.4: Registros tiempo-historia, espectros de Fourier y de respuesta en las direcciones EO, NS y vertical de la estación UPAOP. Sismo de Sullana, Sullana - Piura de 2022-08-25, 07:29:22 (Hora local)

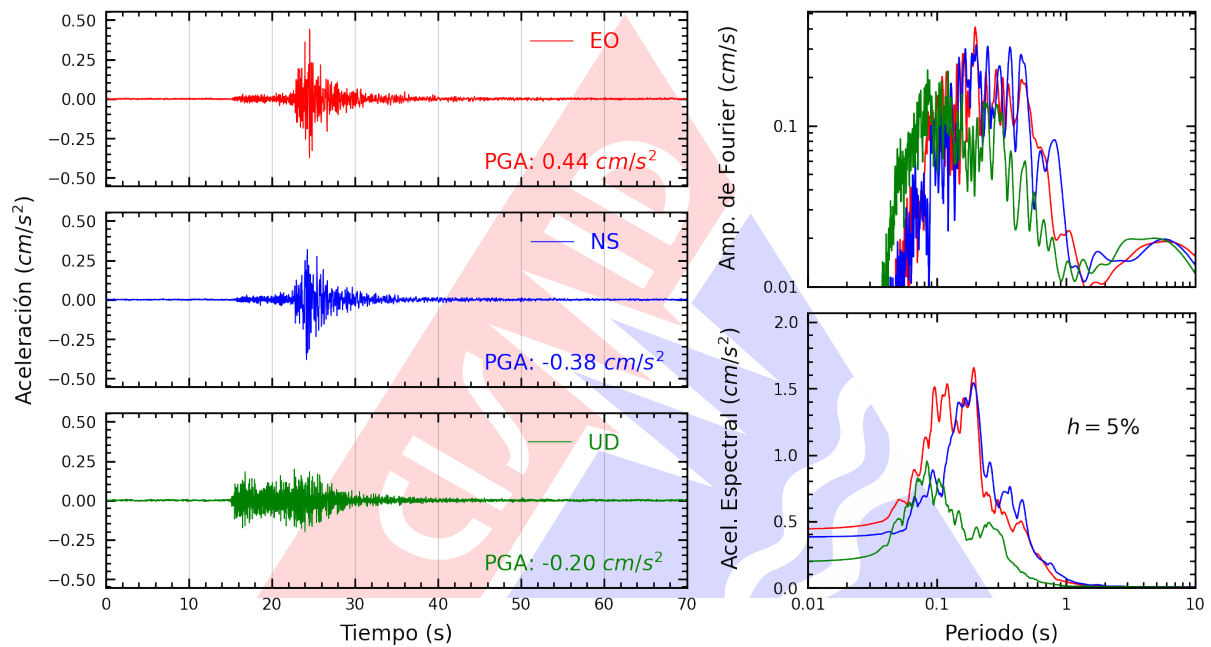


Figura A.5: Registros tiempo-historia, espectros de Fourier y de respuesta en las direcciones EO, NS y vertical de la estación UNIPE. Sismo de Sullana, Sullana - Piura de 2022-08-25, 07:29:22 (Hora local)

Índice de figuras

1.	Ubicación del epicentro y estación(es) acelerográfica(s)	1
2.	Mapa de ubicación de la(s) estación(es) acelerográfica(s) correspondiente(s) al Sismo de Sullana, Sullana - Piura del 25 de agosto de 2022 a las 07:29:22 (hora local)	3
A.1.	Registros tiempo-historia, espectros de Fourier y de respuesta en las direcciones EO, NS y vertical de la estación UNF. Sismo de Sullana, Sullana - Piura de 2022-08-25, 07:29:22 (Hora local)	5
A.2.	Registros tiempo-historia, espectros de Fourier y de respuesta en las direcciones EO, NS y vertical de la estación SCPIU. Sismo de Sullana, Sullana - Piura de 2022-08-25, 07:29:22 (Hora local)	5
A.3.	Registros tiempo-historia, espectros de Fourier y de respuesta en las direcciones EO, NS y vertical de la estación UNP. Sismo de Sullana, Sullana - Piura de 2022-08-25, 07:29:22 (Hora local)	6
A.4.	Registros tiempo-historia, espectros de Fourier y de respuesta en las direcciones EO, NS y vertical de la estación UPAOP. Sismo de Sullana, Sullana - Piura de 2022-08-25, 07:29:22 (Hora local)	6
A.5.	Registros tiempo-historia, espectros de Fourier y de respuesta en las direcciones EO, NS y vertical de la estación UNIPE. Sismo de Sullana, Sullana - Piura de 2022-08-25, 07:29:22 (Hora local)	7

Índice de tablas

1.	Datos sísmicos (Fuente: IGP)	1
2.	Aceleraciones máximas registradas en la(s) estación(es) acelerográfica(s) correspondiente(s) al sismo de Sullana, Sullana - Piura del 25 de agosto de 2022 a las 07:29:22 (hora local)	2

