

**CENTRO DE OBSERVACIÓN PARA LA INGENIERÍA SÍSMICA (CEOIS)
RED NACIONAL DE ACELERÓGRAFOS DEL CISMID-FIC-UNI (REDACIS)**

INFORME

Acelerogramas del Sismo de Vitor, Arequipa - Arequipa del 19 de setiembre de 2022

El 19 de setiembre de 2022 a las 19:26:49 (hora local), ocurrió un sismo con epicentro a 2 km al NE de Vitor, Arequipa - Arequipa (Fuente: IGP). Las características sísmicas del evento se resumen en la **Tabla 1** y la ubicación del epicentro, así como de la(s) estación(es) acelerográfica(s), se muestra en la **Figura 1**.

Tabla 1: Datos sísmicos (Fuente: IGP)

Hora local (UTC-5):	19:26:49
Hora UTC 0:	00:26:49
Latitud (°):	-16.43
Longitud (°):	-71.91
Profundidad (km):	21.0
Magnitud:	M3.8
Lugar de referencia:	2 km al NE de Vitor, Arequipa - Arequipa

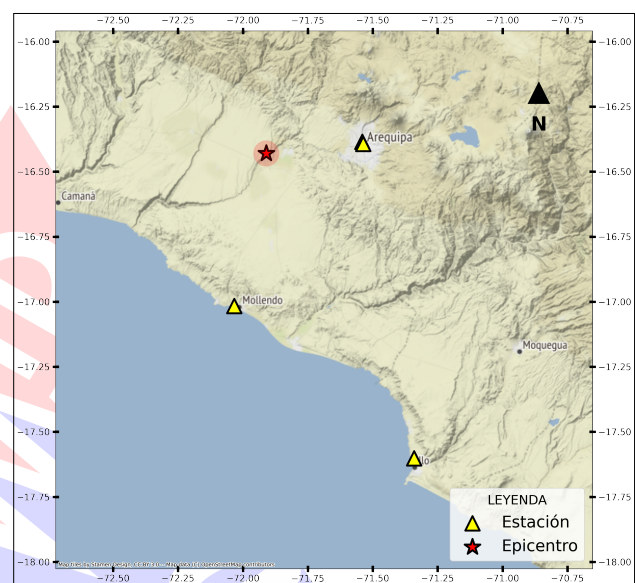


Figura 1: Ubicación del epicentro y estación(es) acelerográfica(s)

En este informe, el Centro de Observación para la Ingeniería Sísmica (CEOIS) del CISMID-FIC-UNI presenta los registros acelerográficos obtenidos en 04 estaciones en total, 02 de los cuales corresponden a la Red Acelerográfica del Centro de Investigación en Transformación Digital en Ingeniería (CITDI) - Unidad de Posgrado de la FIC-UNI, y 02 en convenio con el Servicio Nacional de Capacitación para la Industria de la Construcción (SENCICO). Los valores de aceleración máxima (PGA) para cada componente (direcciones EO, NS y vertical) y ubicaciones geográficas, se muestran en la **Tabla 2** y **Figura 2**, respectivamente.

El máximo valor de PGA registrado para este evento es de -2.48 cm/s^2 en la dirección NS, correspondiente a la estación UNSA (Universidad Nacional de San Agustín de Arequipa, Mollendo, Arequipa). En el Anexo adjunto se presentan las gráficas de los acelerogramas obtenidos, así como sus respectivos espectros de Fourier y de respuesta de aceleraciones absolutas para 5% de amortiguamiento elástico. Cabe mencionar que los registros han sido corregidos únicamente por línea base, excepto donde se indique lo contrario. Los registros están disponibles para su descarga en www.cismid.uni.edu.pe/ceois.



Tabla 2: Aceleraciones máximas registradas en la(s) estación(es) acelerográfica(s) correspondiente(s) al sismo de Vitor, Arequipa - Arequipa del 19 de setiembre de 2022 a las 19:26:49 (hora local)

Red	Código	Canal	Ubicación	PGA (cm/s^2)
PG	UNSA(*)	EO	Universidad Nacional de San Agustín de Arequipa, Mollendo, Arequipa	-1.57
		NS		-2.48
		UD		1.22
SC	SCARQ(*)	EO	Gerencia Zonal SENCICO, Arequipa, Arequipa	2.39
		NS		1.98
		UD		-1.96
SC	SCAR2(*)	EO	Gerencia Zonal SENCICO, Puente Grau, Arequipa	-1.59
		NS		1.71
		UD		-2.20
PG	UNAM(*)	EO	Universidad Nacional de Moquegua, Ilo, Moquegua	0.30
		NS		-0.35
		UD		-0.14

Nota: SC (Red SENCICO) y PG (Red Acelerográfica del Centro de Investigación en Transformación Digital en Ingeniería - Unidad de Posgrado de la FIC-UNI). (*) Se aplicó un filtro pasa banda entre 0.04 s y 10 s.

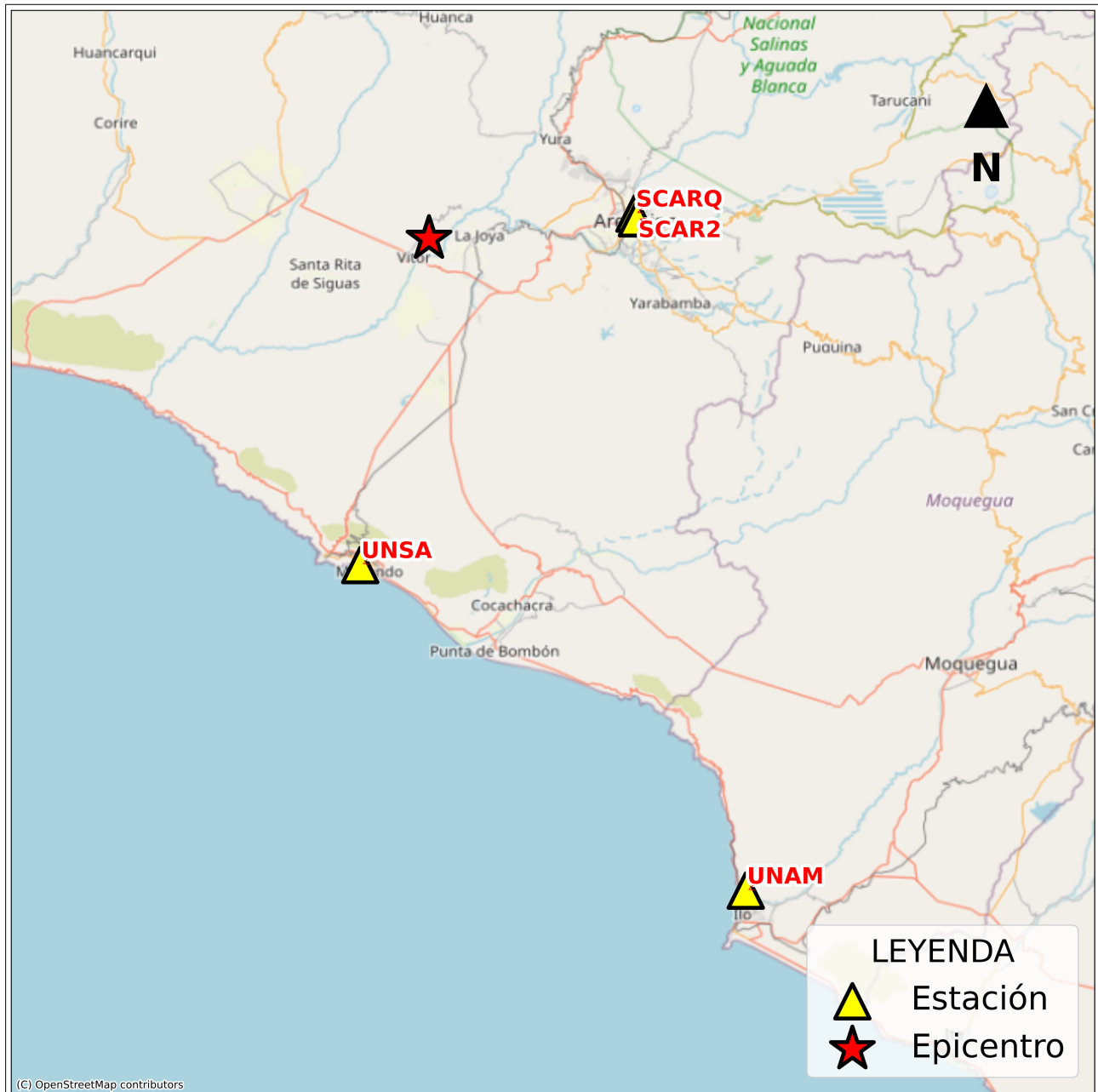


Figura 2: Mapa de ubicación de la(s) estación(es) acelerográfica(s) correspondiente(s) al Sismo de Vitor, Arequipa - Arequipa del 19 de setiembre de 2022 a las 19:26:49 (hora local)



UNIVERSIDAD NACIONAL DE INGENIERÍA
FACULTAD DE INGENIERÍA CIVIL
CENTRO PERUANO JAPONÉS DE INVESTIGACIONES
SÍSMICAS Y MITIGACIÓN DE DESASTRES



ANEXO

REGISTROS TIEMPO-HISTORIA ESPECTROS DE FOURIER Y DE RESPUESTA

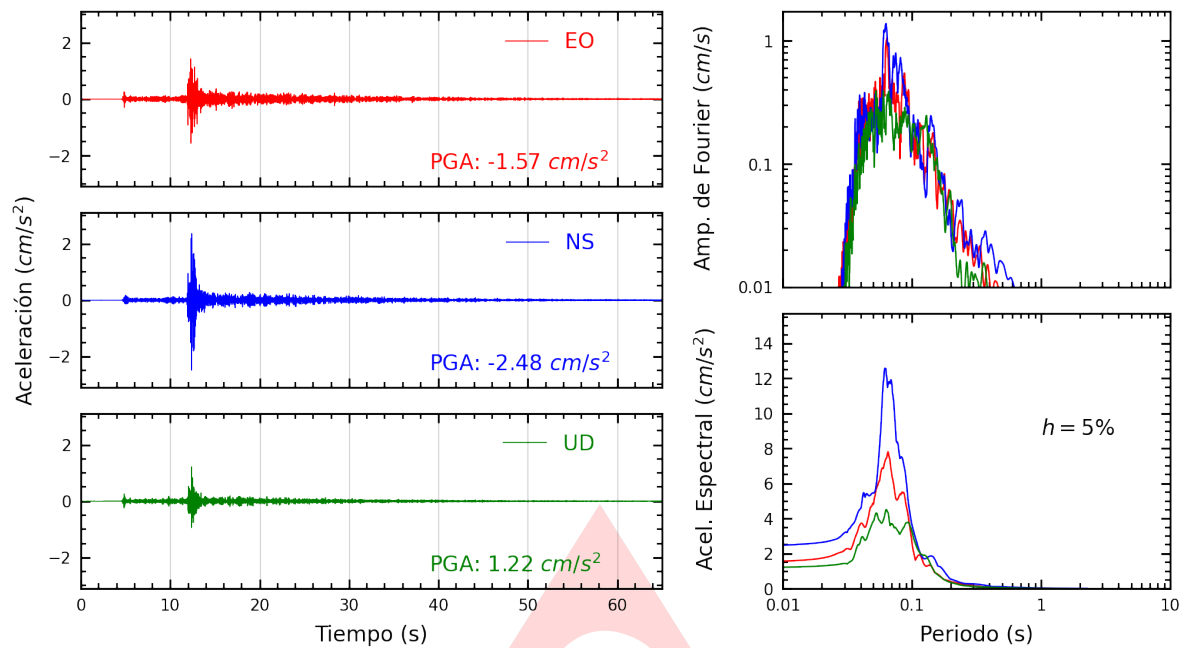


Figura A.1: Registros tiempo-historia, espectros de Fourier y de respuesta en las direcciones EO, NS y vertical de la estación UNSA. Sismo de Vitor, Arequipa - Arequipa del 2022-09-19, 19:26:49 (Hora local)

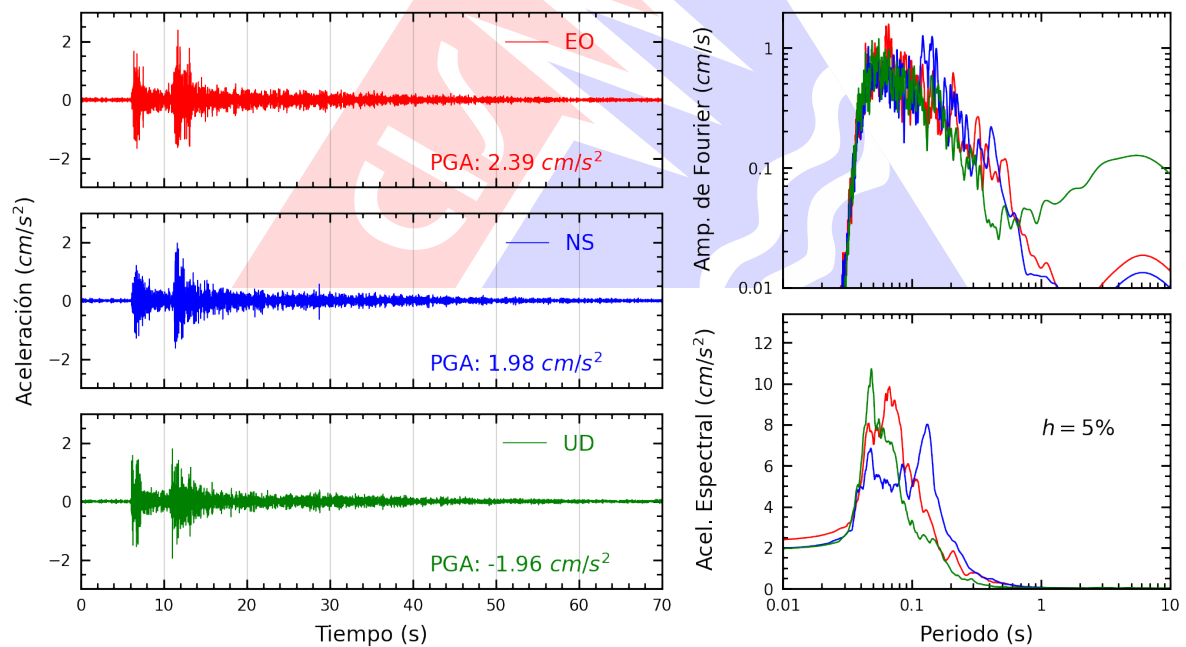


Figura A.2: Registros tiempo-historia, espectros de Fourier y de respuesta en las direcciones EO, NS y vertical de la estación SCARQ. Sismo de Vitor, Arequipa - Arequipa del 2022-09-19, 19:26:49 (Hora local)

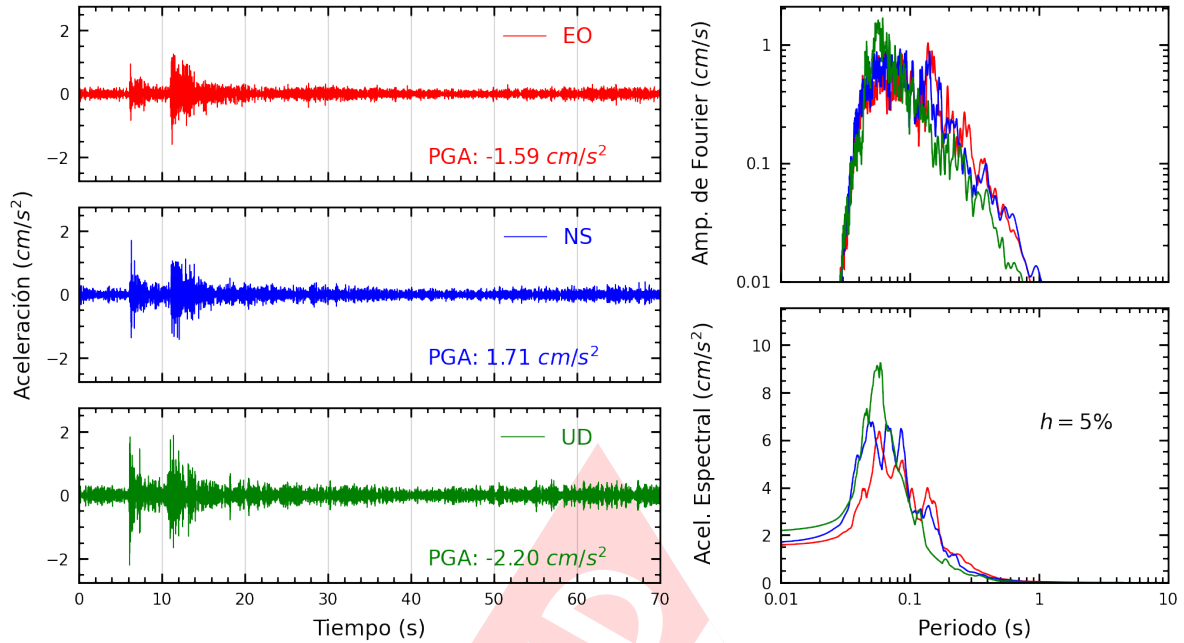


Figura A.3: Registros tiempo-historia, espectros de Fourier y de respuesta en las direcciones EO, NS y vertical de la estación SCAR2. Sismo de Vitor, Arequipa - Arequipa del 2022-09-19, 19:26:49 (Hora local)

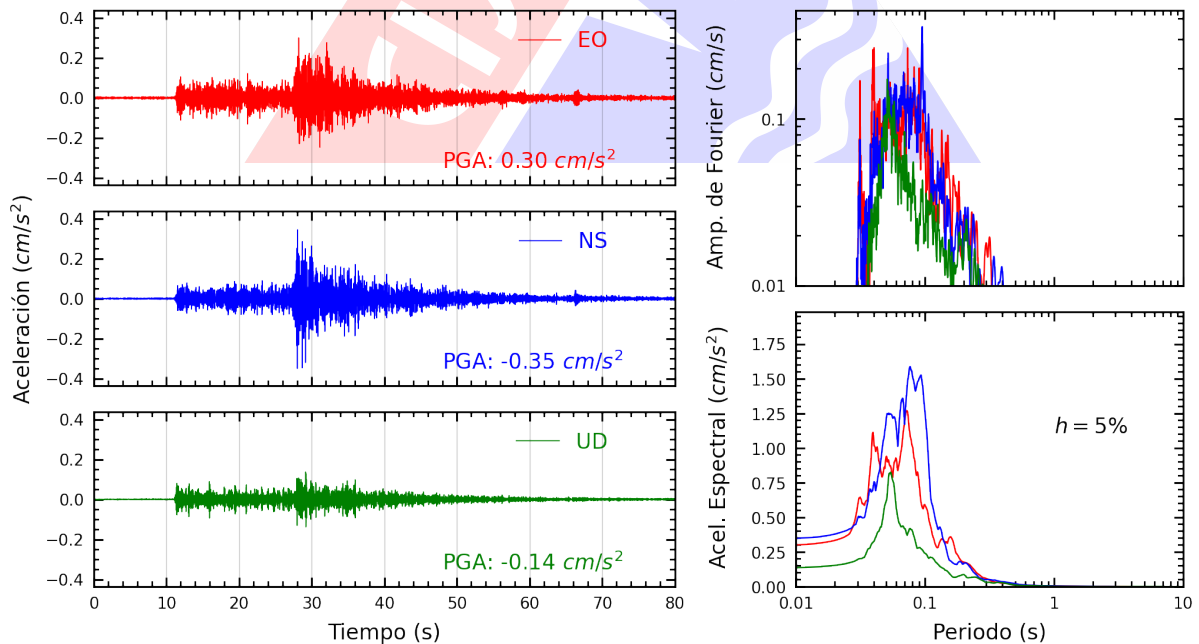
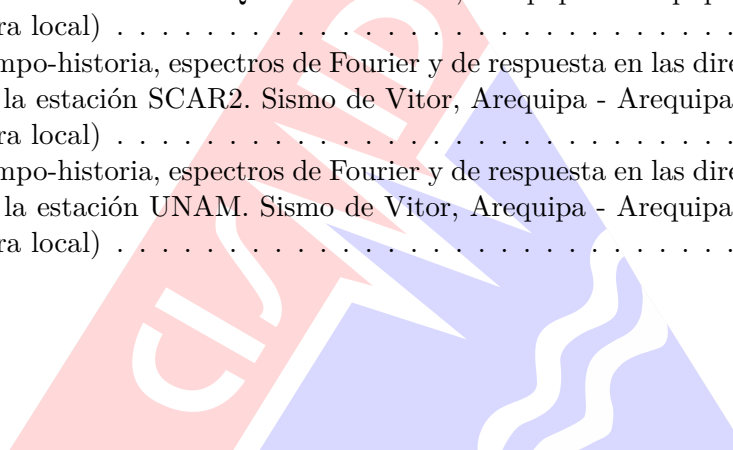


Figura A.4: Registros tiempo-historia, espectros de Fourier y de respuesta en las direcciones EO, NS y vertical de la estación UNAM. Sismo de Vitor, Arequipa - Arequipa del 2022-09-19, 19:26:49 (Hora local)

Índice de figuras

1.	Ubicación del epicentro y estación(es) acelerográfica(s)	1
2.	Mapa de ubicación de la(s) estación(es) acelerográfica(s) correspondiente(s) al Sismo de Vitor, Arequipa - Arequipa del 19 de setiembre de 2022 a las 19:26:49 (hora local) .	3
A.1.	Registros tiempo-historia, espectros de Fourier y de respuesta en las direcciones EO, NS y vertical de la estación UNSA. Sismo de Vitor, Arequipa - Arequipa del 2022-09-19, 19:26:49 (Hora local)	5
A.2.	Registros tiempo-historia, espectros de Fourier y de respuesta en las direcciones EO, NS y vertical de la estación SCARQ. Sismo de Vitor, Arequipa - Arequipa del 2022-09-19, 19:26:49 (Hora local)	5
A.3.	Registros tiempo-historia, espectros de Fourier y de respuesta en las direcciones EO, NS y vertical de la estación SCAR2. Sismo de Vitor, Arequipa - Arequipa del 2022-09-19, 19:26:49 (Hora local)	6
A.4.	Registros tiempo-historia, espectros de Fourier y de respuesta en las direcciones EO, NS y vertical de la estación UNAM. Sismo de Vitor, Arequipa - Arequipa del 2022-09-19, 19:26:49 (Hora local)	6



Índice de tablas

- 1. Datos sísmicos (Fuente: IGP) 1
- 2. Aceleraciones máximas registradas en la(s) estación(es) acelerográfica(s) correspondiente(s) al sismo de Vitor, Arequipa - Arequipa del 19 de setiembre de 2022 a las 19:26:49 (hora local) 2

