

**CENTRO DE OBSERVACIÓN PARA LA INGENIERÍA SÍSMICA (CEOIS)
RED NACIONAL DE ACELERÓGRAFOS DEL CISMID-FIC-UNI (REDACIS)**

INFORME

Acelerogramas del Sismo de Ica, Ica - Ica del 29 de octubre de 2022

El 29 de octubre de 2022 a las 09:17:23 (hora local), ocurrió un sismo con epicentro a 103 km al SO de Ica, Ica - Ica (Fuente: IGP). Las características sísmicas del evento se resumen en la **Tabla 1** y la ubicación del epicentro, así como de la(s) estación(es) acelerográfica(s), se muestra en la **Figura 1**.

Tabla 1: Datos sísmicos (Fuente: IGP)

| | |
|----------------------|--------------------------------|
| Hora local (UTC-5): | 09:17:23 |
| Hora UTC 0: | 14:17:23 |
| Latitud (°): | -14.67 |
| Longitud (°): | -76.45 |
| Profundidad (km): | 14.0 |
| Magnitud: | M4.8 |
| Lugar de referencia: | 103 km al SO de Ica, Ica - Ica |

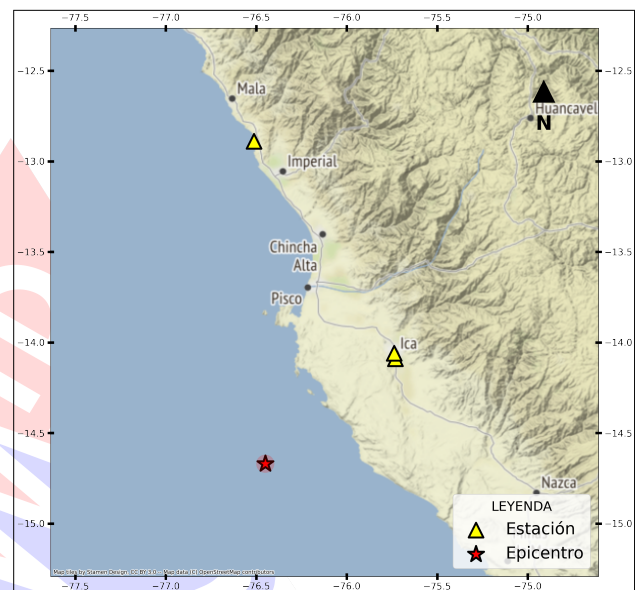


Figura 1: Ubicación del epicentro y estación(es) acelerográfica(s)

En este informe, el Centro de Observación para la Ingeniería Sísmica (CEOIS) del CISMID-FIC-UNI presenta los registros acelerográficos obtenidos en 03 estaciones en total, 02 de los cuales corresponden a la Red Acelerográfica del Centro de Investigación en Transformación Digital en Ingeniería (CITDI) - Unidad de Posgrado de la FIC-UNI, y 01 en convenio con el Servicio Nacional de Capacitación para la Industria de la Construcción (SENCICO). Los valores de aceleración máxima (PGA) para cada componente (direcciones EO, NS y vertical) y ubicaciones geográficas, se muestran en la **Tabla 2** y **Figura 2**, respectivamente.

El máximo valor de PGA registrado para este evento es de -3.68 cm/s^2 en la dirección EO, correspondiente a la estación UNICA (Universidad Nacional San Luis Gonzaga de Ica, Ica, Ica). En el Anexo adjunto se presentan las gráficas de los acelerogramas obtenidos, así como sus respectivos espectros de Fourier y de respuesta de aceleraciones absolutas para 5% de amortiguamiento elástico. Cabe mencionar que los registros han sido corregidos únicamente por línea base, excepto donde se indique lo contrario. Los registros están disponibles para su descarga en www.cismid.uni.edu.pe/ceois.



Tabla 2: Aceleraciones máximas registradas en la(s) estación(es) acelerográfica(s) correspondiente(s) al sismo de Ica, Ica - Ica del 29 de octubre de 2022 a las 09:17:23 (hora local)

| Red | Código | Canal | Ubicación | PGA (cm/s^2) |
|-----|---------------------|-------|---|---------------------|
| PG | UNICA | EO | Universidad Nacional San Luis Gonzaga de Ica, Ica, Ica | -3.68 |
| | | NS | | 2.14 |
| | | UD | | 1.77 |
| SC | SCICA | EO | Gerencia Zonal SENCICO, Ica, Ica | 2.08 |
| | | NS | | 1.68 |
| | | UD | | 1.93 |
| PG | ASIA ^(*) | EO | Habilitación Vacacional Playa La Encontrada Asia, Cañete, Lima | -0.76 |
| | | NS | | -0.58 |
| | | UD | | -0.34 |

Nota: SC (Red SENCICO) y PG (Red Acelerográfica del Centro de Investigación en Transformación Digital en Ingeniería - Unidad de Posgrado de la FIC-UNI). ^(*) Se aplicó un filtro pasa banda entre 0.04 s y 10 s.

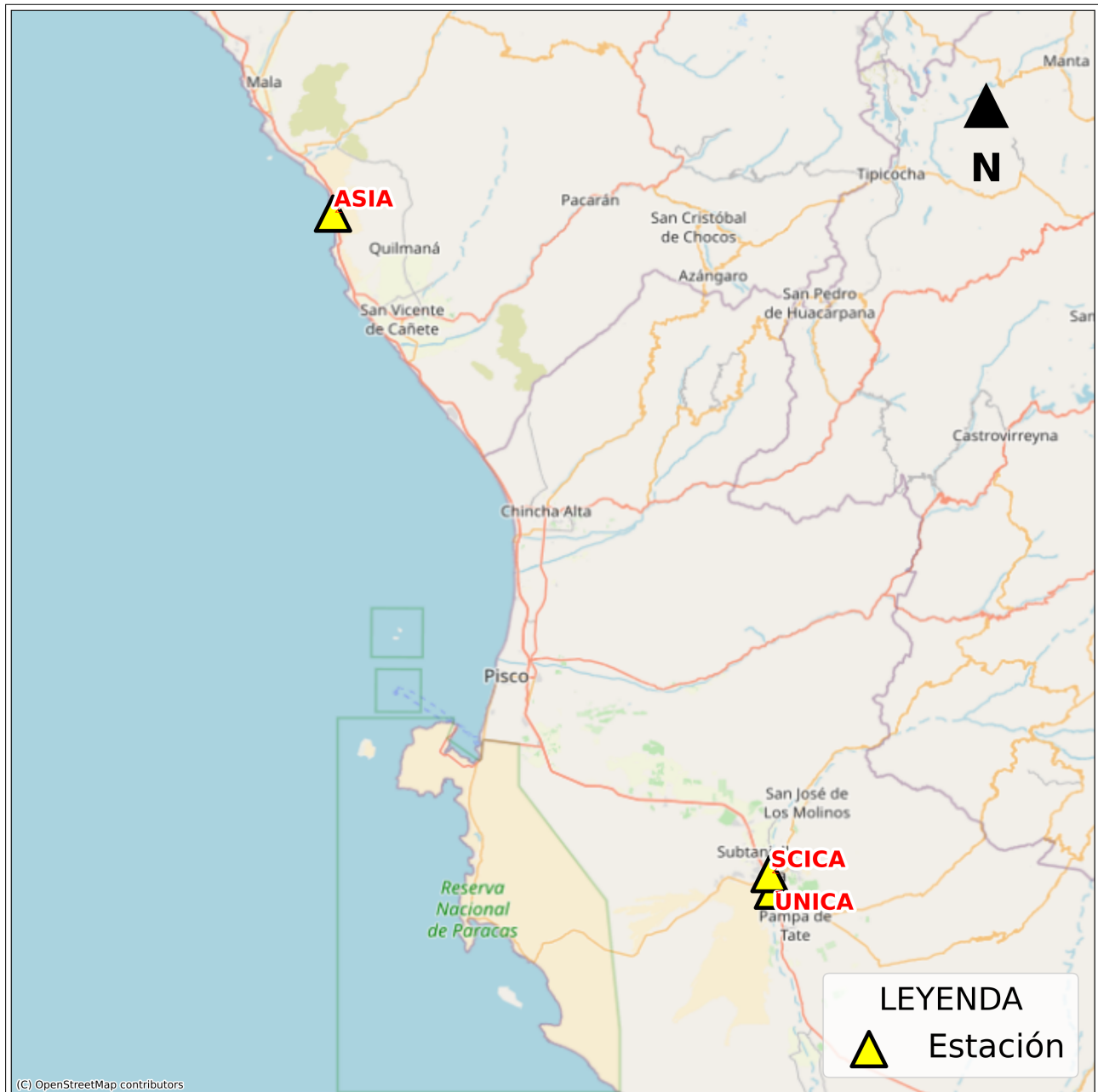


Figura 2: Mapa de ubicación de la(s) estación(es) acelerográfica(s) correspondiente(s) al Sismo de Ica, Ica - Ica del 29 de octubre de 2022 a las 09:17:23 (hora local)



UNIVERSIDAD NACIONAL DE INGENIERÍA
FACULTAD DE INGENIERÍA CIVIL
CENTRO PERUANO JAPONÉS DE INVESTIGACIONES
SÍSMICAS Y MITIGACIÓN DE DESASTRES



ANEXO

REGISTROS TIEMPO-HISTORIA ESPECTROS DE FOURIER Y DE RESPUESTA

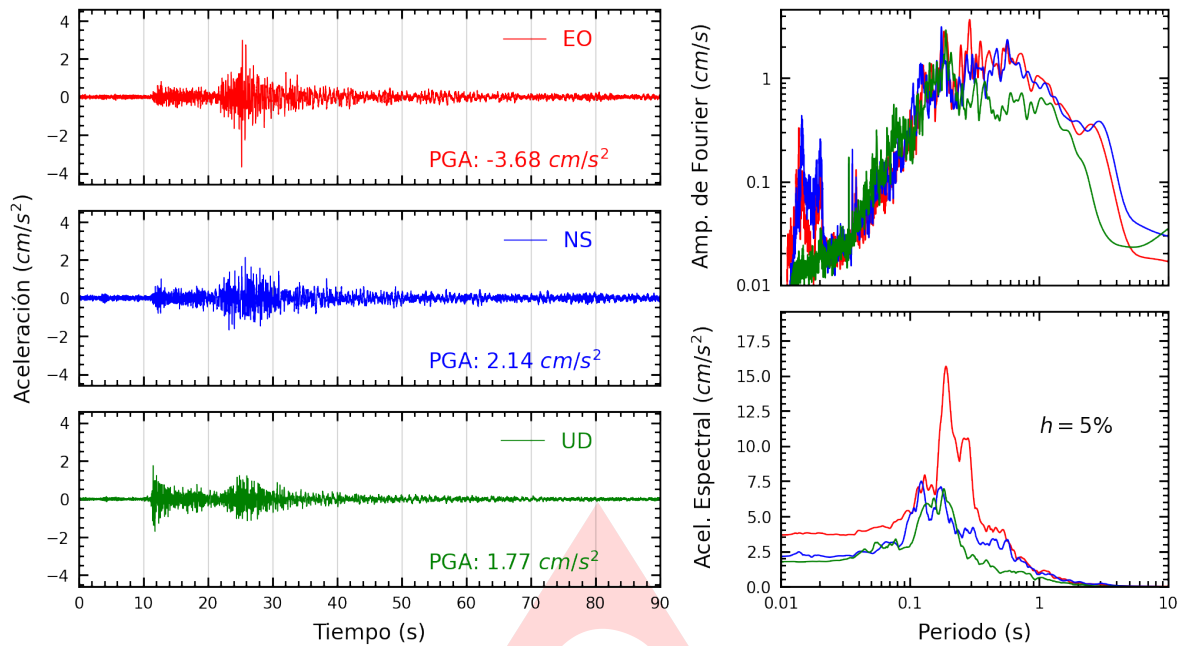


Figura A.1: Registros tiempo-historia, espectros de Fourier y de respuesta en las direcciones EO, NS y vertical de la estación UNICA. Sismo de Ica, Ica - Ica del 2022-10-29, 09:17:23 (Hora local)

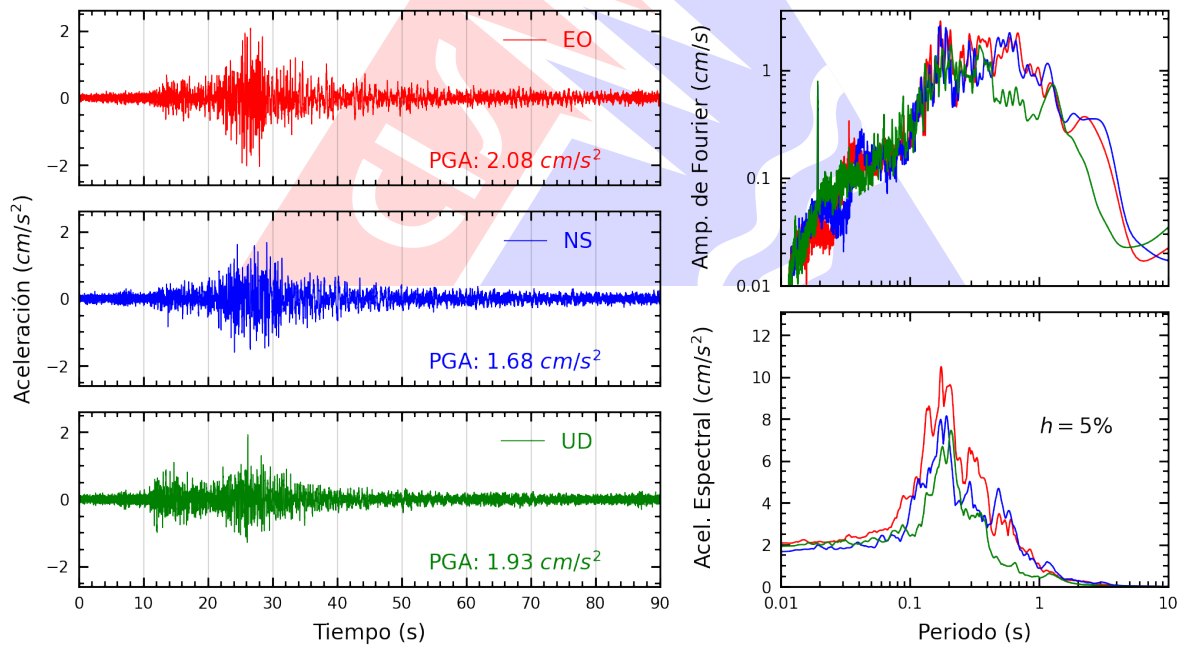


Figura A.2: Registros tiempo-historia, espectros de Fourier y de respuesta en las direcciones EO, NS y vertical de la estación SCICA. Sismo de Ica, Ica - Ica del 2022-10-29, 09:17:23 (Hora local)

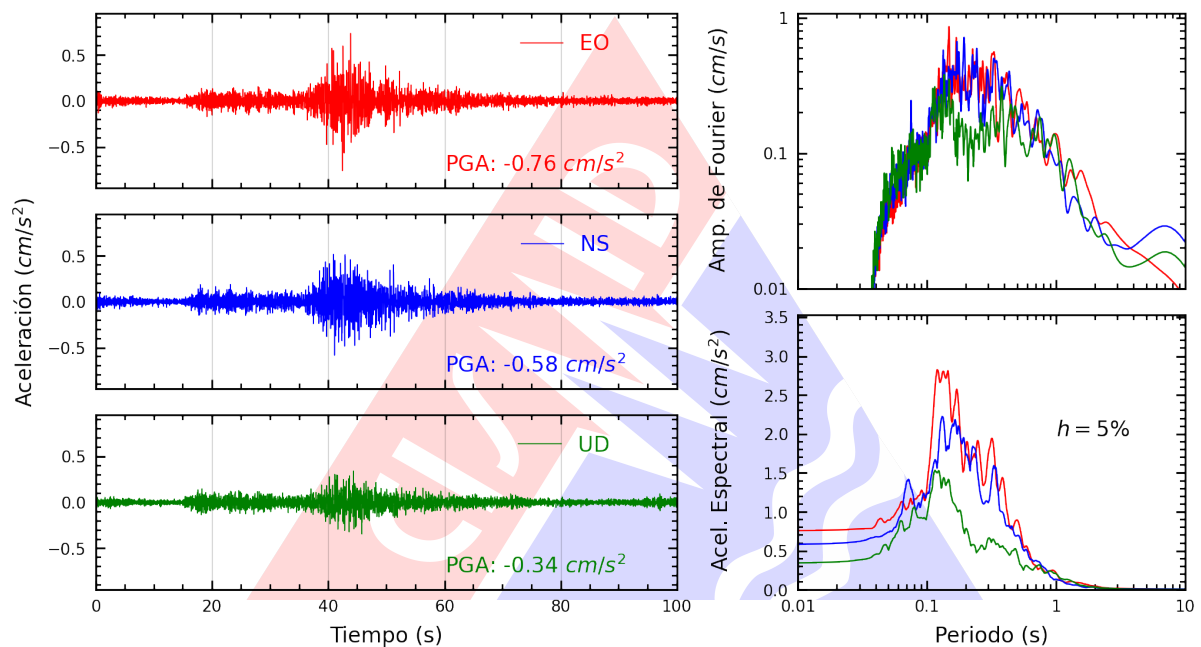
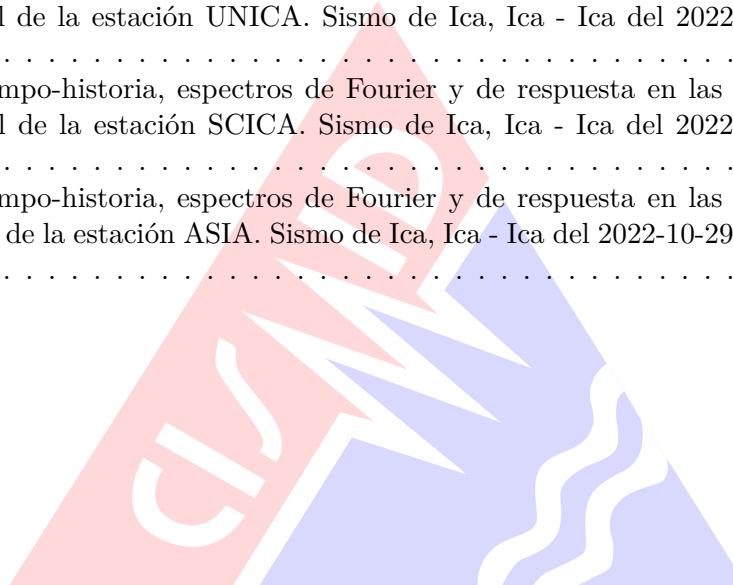


Figura A.3: Registros tiempo-historia, espectros de Fourier y de respuesta en las direcciones EO, NS y vertical de la estación ASIA. Sismo de Ica, Ica - Ica del 2022-10-29, 09:17:23 (Hora local)

Índice de figuras

| | | |
|------|---|---|
| 1. | Ubicación del epicentro y estación(es) acelerográfica(s) | 1 |
| 2. | Mapa de ubicación de la(s) estación(es) acelerográfica(s) correspondiente(s) al Sismo de Ica, Ica - Ica del 29 de octubre de 2022 a las 09:17:23 (hora local) | 3 |
| A.1. | Registros tiempo-historia, espectros de Fourier y de respuesta en las direcciones EO, NS y vertical de la estación UNICA. Sismo de Ica, Ica - Ica del 2022-10-29, 09:17:23 (Hora local) | 5 |
| A.2. | Registros tiempo-historia, espectros de Fourier y de respuesta en las direcciones EO, NS y vertical de la estación SCICA. Sismo de Ica, Ica - Ica del 2022-10-29, 09:17:23 (Hora local) | 5 |
| A.3. | Registros tiempo-historia, espectros de Fourier y de respuesta en las direcciones EO, NS y vertical de la estación ASIA. Sismo de Ica, Ica - Ica del 2022-10-29, 09:17:23 (Hora local) | 6 |



Índice de tablas

| | | |
|----|---|---|
| 1. | Datos sísmicos (Fuente: IGP) | 1 |
| 2. | Aceleraciones máximas registradas en la(s) estación(es) acelerográfica(s) correspondiente(s) al sismo de Ica, Ica - Ica del 29 de octubre de 2022 a las 09:17:23 (hora local) . . | 2 |

