

**CENTRO DE OBSERVACIÓN PARA LA INGENIERÍA SÍSMICA (CEOIS)
RED NACIONAL DE ACELERÓGRAFOS DEL CISMID-FIC-UNI (REDACIS)**

INFORME

Acelerogramas del Sismo de Locumba, Jorge Basadre - Tacna del 19 de noviembre de 2022

El 19 de noviembre de 2022 a las 01:50:57 (hora local), ocurrió un sismo con epicentro a 28 km al SO de Locumba, Jorge Basadre - Tacna (Fuente: IGP). Las características sísmicas del evento se resumen en la **Tabla 1** y la ubicación del epicentro, así como de la(s) estación(es) acelerográfica(s), se muestra en la **Figura 1**.

Tabla 1: Datos sísmicos (Fuente: IGP)

Hora local (UTC-5):	01:50:57
Hora UTC 0:	06:50:57
Latitud (°):	-17.77
Longitud (°):	-70.96
Profundidad (km):	60.0
Magnitud:	M4.3
Lugar de referencia:	28 km al SO de Locumba, Jorge Basadre - Tacna

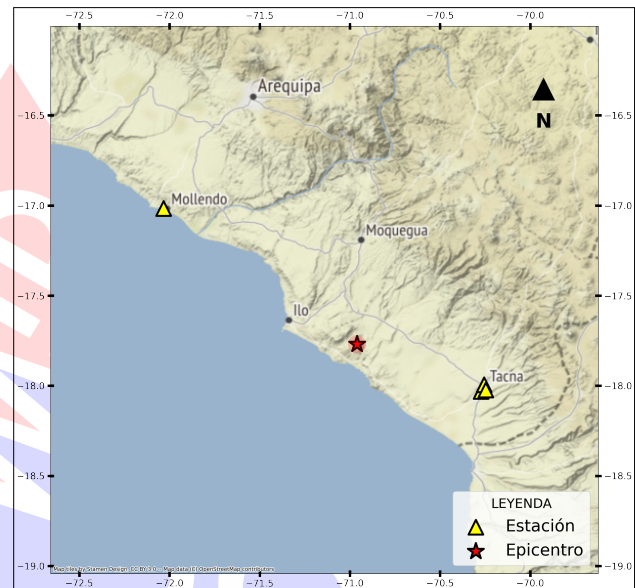


Figura 1: Ubicación del epicentro y estación(es) acelerográfica(s)

En este informe, el Centro de Observación para la Ingeniería Sísmica (CEOIS) del CISMID-FIC-UNI presenta los registros acelerográficos obtenidos en 04 estación(es) correspondientes a la Red Acelerográfica del Centro de Investigación en Transformación Digital en Ingeniería (CITDI) - Unidad de Posgrado de la FIC-UNI. Los valores de aceleración máxima (PGA) para cada componente (direcciones EO, NS y vertical) y ubicaciones geográficas, se muestran en la **Tabla 2** y **Figura 2**, respectivamente.

El máximo valor de PGA registrado para este evento es de 6.23 cm/s^2 en la dirección EO, correspondiente a la estación CREY (Institución Educativa Cristo Rey, Cristo Rey, Tacna). En el Anexo adjunto se presentan las gráficas de los acelerogramas obtenidos, así como sus respectivos espectros de Fourier y de respuesta de aceleraciones absolutas para 5% de amortiguamiento elástico. Cabe mencionar que los registros han sido corregidos únicamente por línea base, excepto donde se indique lo contrario. Los registros están disponibles para su descarga en www.cismid.uni.edu.pe/ceois.



Tabla 2: Aceleraciones máximas registradas en la(s) estación(es) acelerográfica(s) correspondiente(s) al sismo de Locumba, Jorge Basadre - Tacna del 19 de noviembre de 2022 a las 01:50:57 (hora local)

Red	Código	Canal	Ubicación	PGA (cm/s^2)
PG	CREY	EO	Institución Educativa Cristo Rey, Cristo Rey, Tacna	6.23
		NS		-4.97
		UD		4.17
PG	UJBG3	EO	Institución Educativa Micaela Bastidas, Alto de la Alianza, Tacna	-6.21
		NS		-5.38
		UD		-5.30
PG	UJBG2 ^(*)	EO	Universidad Nacional Jorge Basadre Grohmann, Tacna, Tacna	2.56
		NS		3.66
		UD		2.61
PG	UNSA	EO	Universidad Nacional de San Agustín de Arequipa, Mollendo, Arequipa	-1.29
		NS		1.42
		UD		0.74

Nota: PG (Red Acelerográfica del Centro de Investigación en Transformación Digital en Ingeniería - Unidad de Posgrado de la FIC-UNI). ^(*) Se aplicó un filtro pasa banda entre 0.04 s y 10 s.

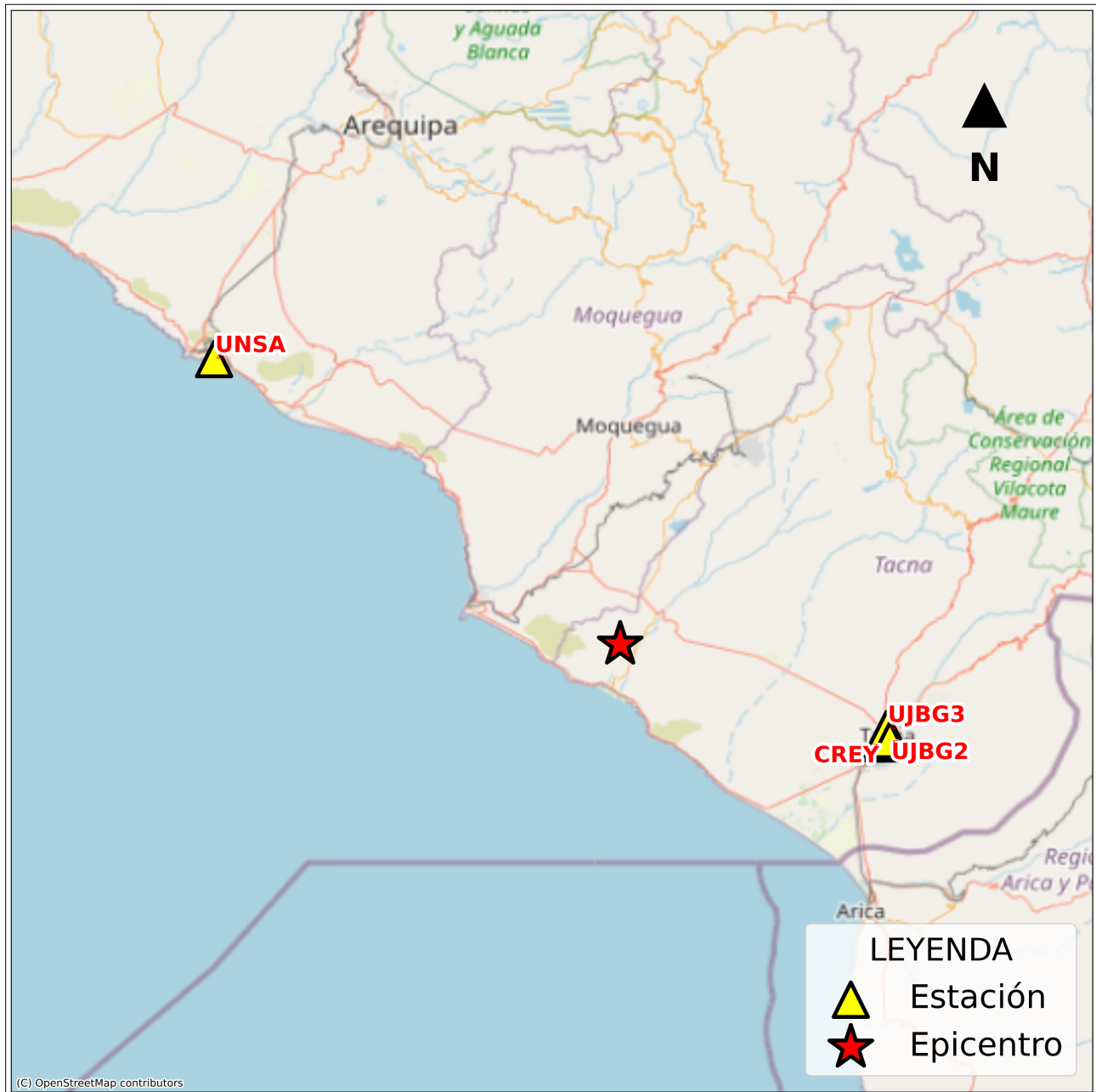


Figura 2: Mapa de ubicación de la(s) estación(es) acelerográfica(s) correspondiente(s) al Sismo de Locumba, Jorge Basadre - Tacna del 19 de noviembre de 2022 a las 01:50:57 (hora local)



UNIVERSIDAD NACIONAL DE INGENIERÍA
FACULTAD DE INGENIERÍA CIVIL
CENTRO PERUANO JAPONÉS DE INVESTIGACIONES
SÍSMICAS Y MITIGACIÓN DE DESASTRES



ANEXO

REGISTROS TIEMPO-HISTORIA ESPECTROS DE FOURIER Y DE RESPUESTA

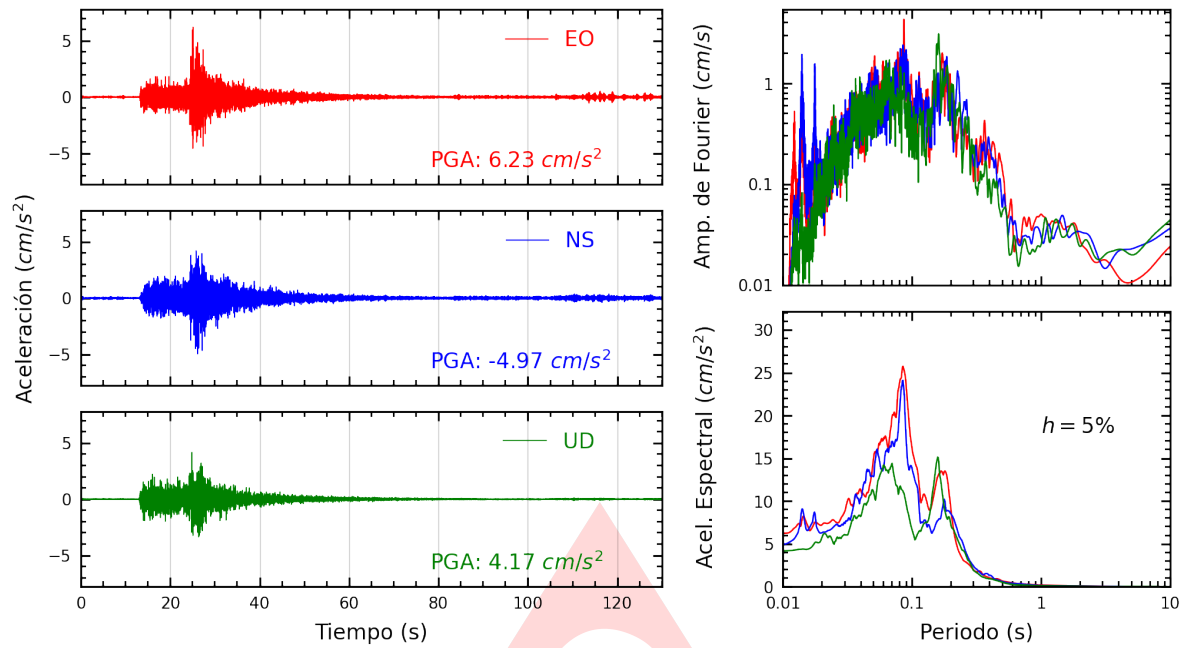


Figura A.1: Registros tiempo-historia, espectros de Fourier y de respuesta en las direcciones EO, NS y vertical de la estación CREY. Sismo de Locumba, Jorge Basadre - Tacna del 2022-11-19, 01:50:57 (Hora local)

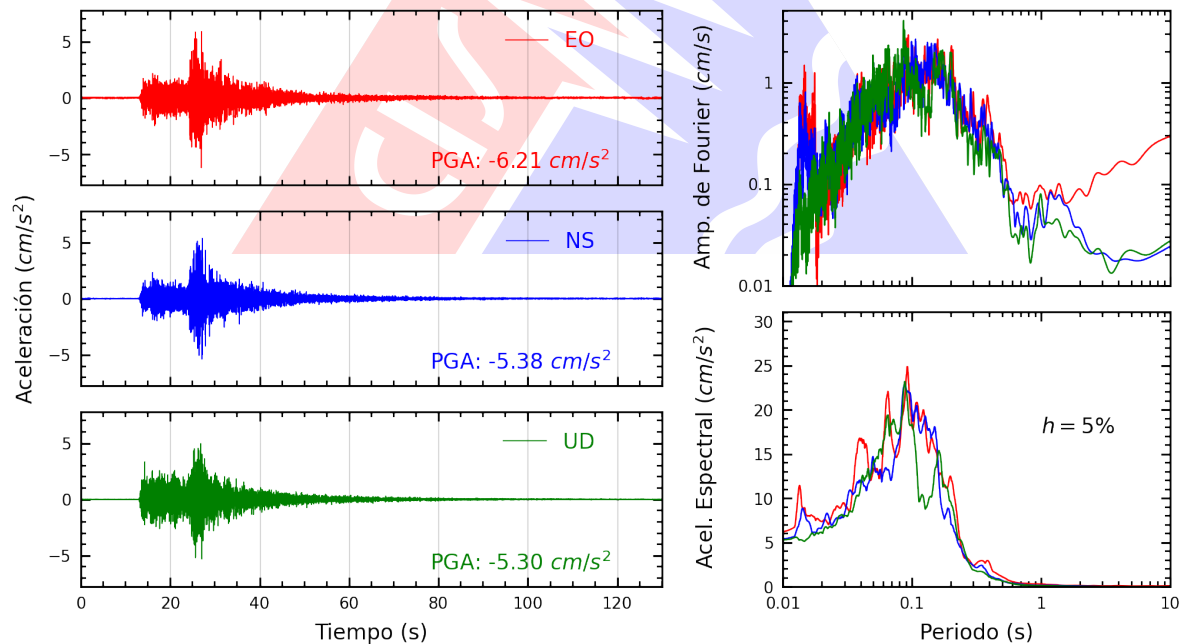


Figura A.2: Registros tiempo-historia, espectros de Fourier y de respuesta en las direcciones EO, NS y vertical de la estación UJBG3. Sismo de Locumba, Jorge Basadre - Tacna del 2022-11-19, 01:50:57 (Hora local)

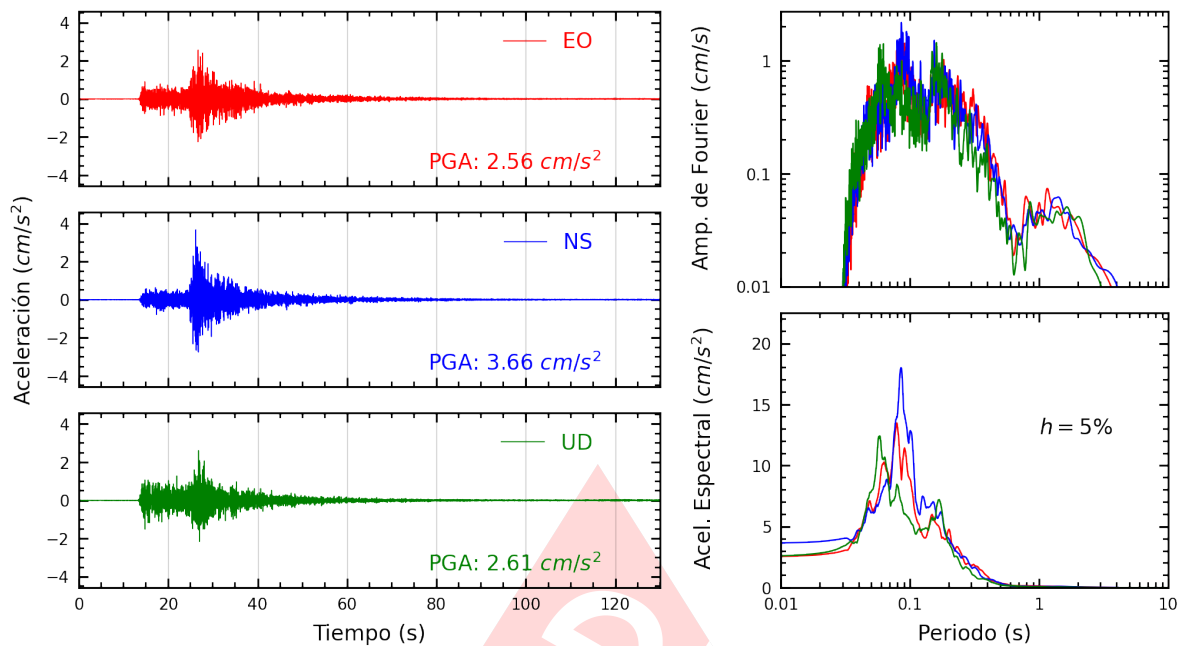


Figura A.3: Registros tiempo-historia, espectros de Fourier y de respuesta en las direcciones EO, NS y vertical de la estación UJBG2. Sismo de Locumba, Jorge Basadre - Tacna del 2022-11-19, 01:50:57 (Hora local)

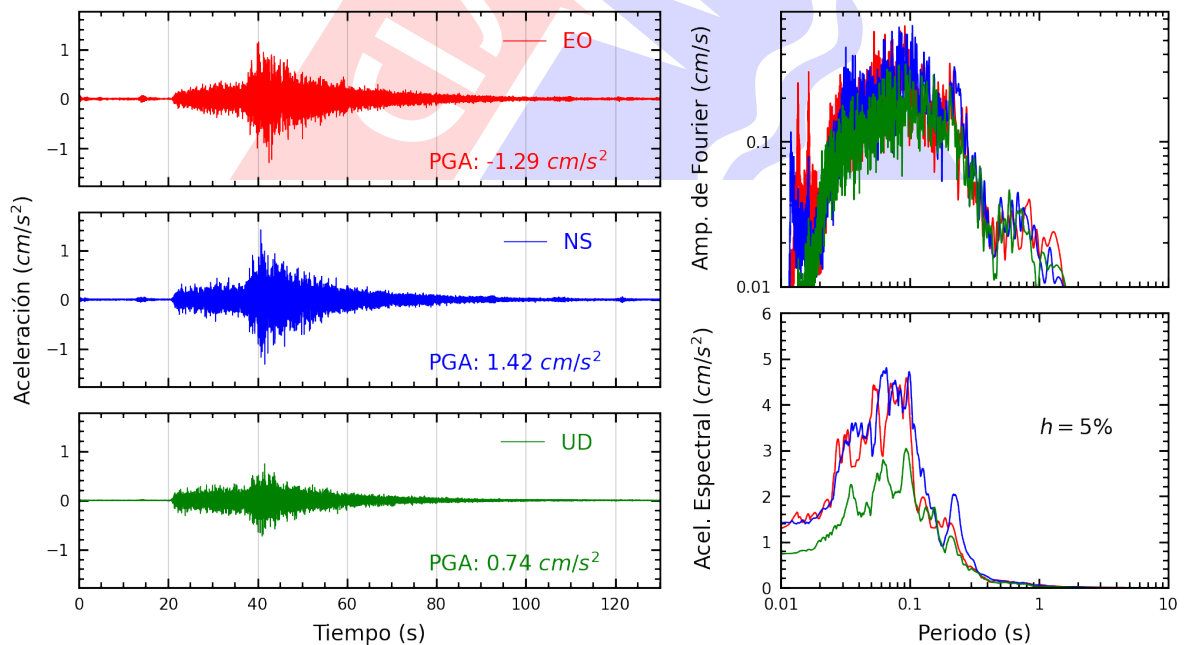


Figura A.4: Registros tiempo-historia, espectros de Fourier y de respuesta en las direcciones EO, NS y vertical de la estación UNSA. Sismo de Locumba, Jorge Basadre - Tacna del 2022-11-19, 01:50:57 (Hora local)

Índice de figuras

1.	Ubicación del epicentro y estación(es) acelerográfica(s)	1
2.	Mapa de ubicación de la(s) estación(es) acelerográfica(s) correspondiente(s) al Sismo de Locumba, Jorge Basadre - Tacna del 19 de noviembre de 2022 a las 01:50:57 (hora local)	3
A.1.	Registros tiempo-historia, espectros de Fourier y de respuesta en las direcciones EO, NS y vertical de la estación CREY. Sismo de Locumba, Jorge Basadre - Tacna del 2022-11-19, 01:50:57 (Hora local)	5
A.2.	Registros tiempo-historia, espectros de Fourier y de respuesta en las direcciones EO, NS y vertical de la estación UJBG3. Sismo de Locumba, Jorge Basadre - Tacna del 2022-11-19, 01:50:57 (Hora local)	5
A.3.	Registros tiempo-historia, espectros de Fourier y de respuesta en las direcciones EO, NS y vertical de la estación UJBG2. Sismo de Locumba, Jorge Basadre - Tacna del 2022-11-19, 01:50:57 (Hora local)	6
A.4.	Registros tiempo-historia, espectros de Fourier y de respuesta en las direcciones EO, NS y vertical de la estación UNSA. Sismo de Locumba, Jorge Basadre - Tacna del 2022-11-19, 01:50:57 (Hora local)	6

Índice de tablas

- 1. Datos sísmicos (Fuente: IGP) 1
- 2. Aceleraciones máximas registradas en la(s) estación(es) acelerográfica(s) correspondiente(s) al sismo de Locumba, Jorge Basadre - Tacna del 19 de noviembre de 2022 a las 01:50:57 (hora local) 2

