

**CENTRO DE OBSERVACIÓN PARA LA INGENIERÍA SÍSMICA (CEOIS)
RED NACIONAL DE ACELERÓGRAFOS DEL CISMID-FIC-UNI (REDACIS)**

INFORME

Acelerogramas del Sismo de Canta, Canta - Lima del 16 de diciembre de 2022

El 16 de diciembre de 2022 a las 00:56:51 (hora local), ocurrió un sismo con epicentro a 29 km al E de Canta, Canta - Lima (Fuente: IGP). Las características sísmicas del evento se resumen en la **Tabla 1** y la ubicación del epicentro, así como de la(s) estación(es) acelerográfica(s), se muestra en la **Figura 1**.

Tabla 1: Datos sísmicos (Fuente: IGP)

Hora local (UTC-5):	00:56:51
Hora UTC 0:	05:56:51
Latitud (°):	-11.42
Longitud (°):	-76.34
Profundidad (km):	18.0
Magnitud:	M4.8
Lugar de referencia:	29 km al E de Canta, Canta - Lima

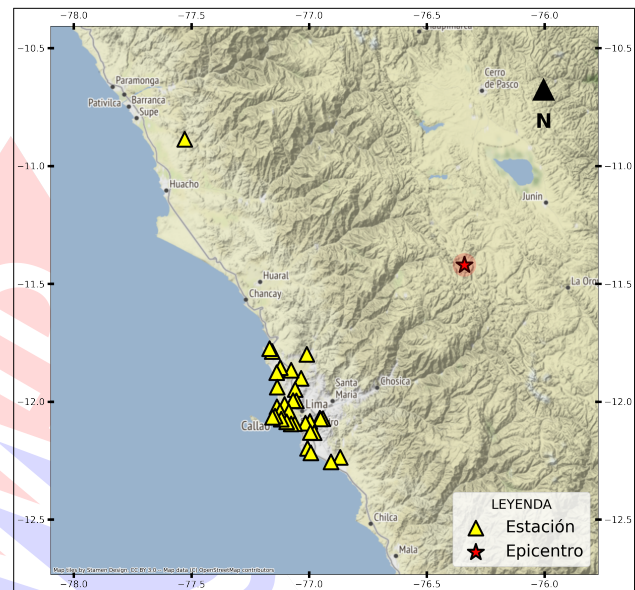


Figura 1: Ubicación del epicentro y estación(es) acelerográfica(s)

En este informe, el Centro de Observación para la Ingeniería Sísmica (CEOIS) del CISMID-FIC-UNI presenta los registros acelerográficos obtenidos en 33 estaciones en total, 30 de los cuales corresponden a la Red Nacional de Acelerógrafos del CISMID-FIC-UNI (REDACIS) y 03 estación(es) de la Red Acelerográfica del Centro de Investigación en Transformación Digital en Ingeniería (CITDI) - Unidad de Posgrado de la FIC-UNI. Los valores de aceleración máxima (PGA) para cada componente (direcciones EO, NS y vertical) y ubicaciones geográficas, se muestran en la **Tabla 2** y **Figuras 2** y **3**, respectivamente.

El máximo valor de PGA registrado para este evento es de 8.05 cm/s^2 en la dirección EO, correspondiente a la estación USILM (Universidad San Ignacio de Loyola - Campus La Molina, La Molina, Lima). En el Anexo adjunto se presentan las gráficas de los acelerogramas obtenidos, así como sus respectivos espectros de Fourier y de respuesta de aceleraciones absolutas para 5% de amortiguamiento elástico. Cabe mencionar que los registros han sido corregidos únicamente por línea base, excepto donde se indique lo contrario. Los registros están disponibles para su descarga en www.cismid.uni.edu.pe/ceois.



Tabla 2: Aceleraciones máximas registradas en la(s) estación(es) acelerográfica(s) correspondiente(s) al sismo de Canta, Canta - Lima del 16 de diciembre de 2022 a las 00:56:51 (hora local)

Red	Código	Canal	Ubicación	PGA (cm/s^2)
CM	USILM	EO	Universidad San Ignacio de Loyola - Campus La Molina, La Molina, Lima	8.05
		NS		4.97
		UD		-3.90
CM	INDEP	EO	Municipalidad Distrital de Independencia, Independencia, Lima	-3.52
		NS		-7.20
		UD		-3.25
CM	CARAB ^(*)	EO	Estadio Ricardo Palma, Carabayllo, Lima	-5.48
		NS		6.41
		UD		-2.16
CM	SROSA ^(*)	EO	Municipalidad Distrital de Santa Rosa, Santa Rosa, Lima	-4.19
		NS		3.10
		UD		-3.36
CM	IPEN ^(*)	EO	Instituto Peruano de Energía Nuclear - Central Nuclear Óscar Miroquesada De La Guerra, Carabayllo, Lima	-3.06
		NS		4.17
		UD		-1.74
CM	COMAS	EO	Municipalidad Distrital de Comas, Comas, Lima	-2.96
		NS		-3.87
		UD		-1.45
CM	USILP ^(*)	EO	Universidad San Ignacio de Loyola - Campus Pachacámac, Pachacámac, Lima	-3.57
		NS		-2.89
		UD		-1.94
CM	UPCSM ^(*)	EO	Universidad Peruana de Ciencias Aplicada - HUB de Laboratorios, San Miguel, Lima	-1.73
		NS		3.37
		UD		2.09
CM	AMORE ^(*)	EO	Institución Educativa 5090 Antonia Moreno de Cáceres, Ventanilla, Callao	2.64
		NS		2.34
		UD		-3.22



CM	ANCON	EO	Estadio José Balta, Ancón, Lima	-3.12
		NS		2.04
		UD		-1.97
CM	MDPP(*)	EO	Municipalidad Distrital de Puente Piedra, Puente Piedra, Lima	2.88
		NS		3.08
		UD		2.15
PG	BRISA	EO	Urbanización Las Brisas de Villa, Chorillos, Lima	-2.99
		NS		-2.09
		UD		-1.09
CM	DEFEN	EO	Centro de Salud Defensores de la Patria, Ventanilla, Callao	2.32
		NS		2.78
		UD		-1.03
CM	MADRE	EO	Instituto de Educación Superior Pedagógico Público Maria Madre, Callao, Callao	2.21
		NS		2.75
		UD		-1.09
CM	URPPE(*)	EO	Universidad Ricardo Palma - Facultad de Ingeniería Civil, Santiago de Surco, Lima	2.02
		NS		2.53
		UD		1.53
CM	UPCVI(*)	EO	Universidad Peruana de Ciencias Aplicadas - Campus Villa, Chorrillos, Lima	-1.87
		NS		2.40
		UD		-1.02
CM	IMCA(*)	EO	Instituto de Matemática y Ciencias Afines, La Molina, Lima	1.93
		NS		-2.21
		UD		-1.61
CM	RAMON	EO	Institución Educativa Técnica Mariscal Ramón Castilla Marquesado, Callao, Callao	2.16
		NS		1.90
		UD		-1.34
CM	UCSS	EO	Universidad Católica Sedes Sapientiae, Los Olivos, Lima	-1.65
		NS		2.16
		UD		-0.92
CM	ACAPU	EO	Centro de Salud Acapulco, Callao, Callao	-1.79
		NS		-2.16
		UD		-1.00



UNIVERSIDAD NACIONAL DE INGENIERÍA
FACULTAD DE INGENIERÍA CIVIL
CENTRO PERUANO JAPONÉS DE INVESTIGACIONES
SÍSMICAS Y MITIGACIÓN DE DESASTRES



CM	CEPRE(*)	EO	Centro Preuniversitario de la Universidad Nacional de Ingeniería, Magdalena del Mar, Lima	2.05
		NS		-1.61
		UD		-0.75
CM	PRADO	EO	Colegio Militar Leoncio Prado, La Perla, Callao	-1.74
		NS		1.94
		UD		1.62
CM	DHNPE(*)	EO	Dirección de Hidrografía y Navegación de la Marina de Guerra del Perú, Callao, Callao	-1.60
		NS		1.90
		UD		0.76
CM	DSMI	EO	Dirección de Sanidad Marítima Internacional, Callao, Callao	-1.84
		NS		1.47
		UD		-0.85
PG	PACHA(*)	EO	Museo de Sitio de Pachacamac, Lurin, Lima	-1.77
		NS		1.79
		UD		1.06
CM	VHAYA(*)	EO	Institución Educativa 5130-3 Víctor Raúl Haya de la Torre, Ventanilla, Callao	-1.32
		NS		-1.75
		UD		-0.97
CM	USMP(*)	EO	Universidad San Martín de Porres - Facultad de Ingeniería y Arquitectura, La Molina, Lima	1.42
		NS		-1.60
		UD		-1.74
CM	SERVI	EO	ServiUNI - SERVI, Surco, Lima	-1.42
		NS		1.61
		UD		-0.91
CM	CENEP	EO	Centro Nacional de Estimación Prevención y Reducción del Riesgo de Desastres, San Isidro, Lima	1.37
		NS		1.18
		UD		0.78
CM	BONDY(*)	EO	Institucion Educativa 4015 Augusto Salazar Bondy, Carmen de la Legua, Callao	-1.34
		NS		0.96
		UD		0.94
CM	INICT(*)	EO	Instituto Nacional de Investigación y Capacitación en Telecomunicaciones, San Borja, Lima	-1.15
		NS		-1.06
		UD		-0.58



CM	UNFV ^(*)	EO	Universidad Nacional Federico Villarreal - Facultad de Ingeniería Civil, Magdalena del Mar, Lima	-1.11
		NS		1.01
		UD		1.10
PG	CARAL ^(*)	EO	Zona Arqueológica Caral, Supe, Lima	0.53
		NS		0.46
		UD		0.33

Nota: CM (Red Nacional de Acelerógrafos del CISMID-FIC-UNI) y PG (Red Acelerográfica del Centro de Investigación en Transformación Digital en Ingeniería - Unidad de Posgrado de la FIC-UNI). ^(*) Se aplicó un filtro pasa banda entre 0.04 s y 10 s.



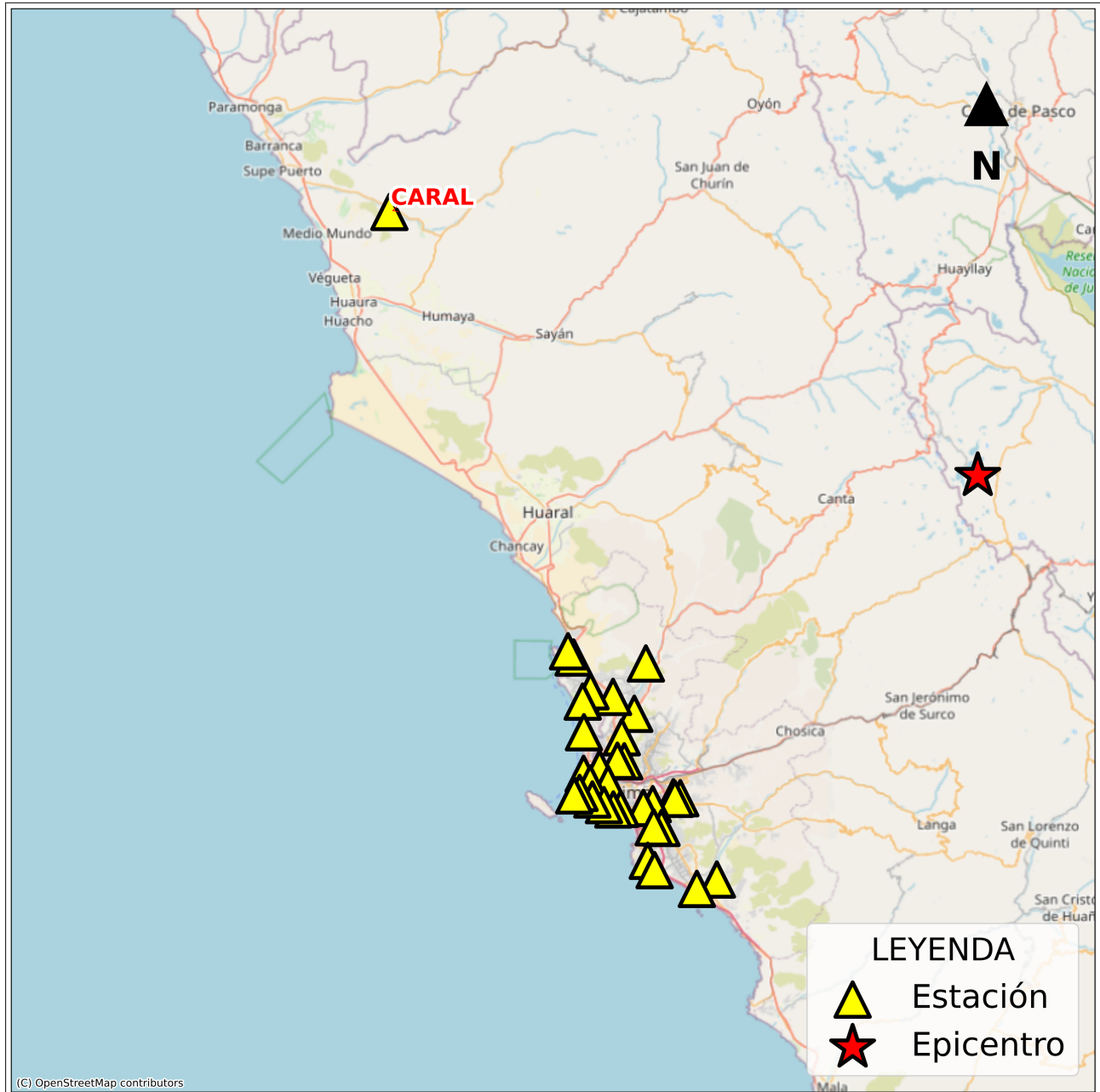


Figura 2: Mapa de ubicación de la(s) estación(es) acelerográfica(s) a nivel nacional correspondiente(s) al Sismo de Cantá, Cantá - Lima del 16 de diciembre de 2022 a las 00:56:51 (hora local)



Figura 3: Mapa de ubicación de la(s) estación(es) acelerográfica(s) en Lima Metropolitana correspondiente(s) al Sismo de Canta, Canta - Lima del 16 de diciembre de 2022 a las 00:56:51 (hora local)



ANEXO

REGISTROS TIEMPO-HISTORIA ESPECTROS DE FOURIER Y DE RESPUESTA

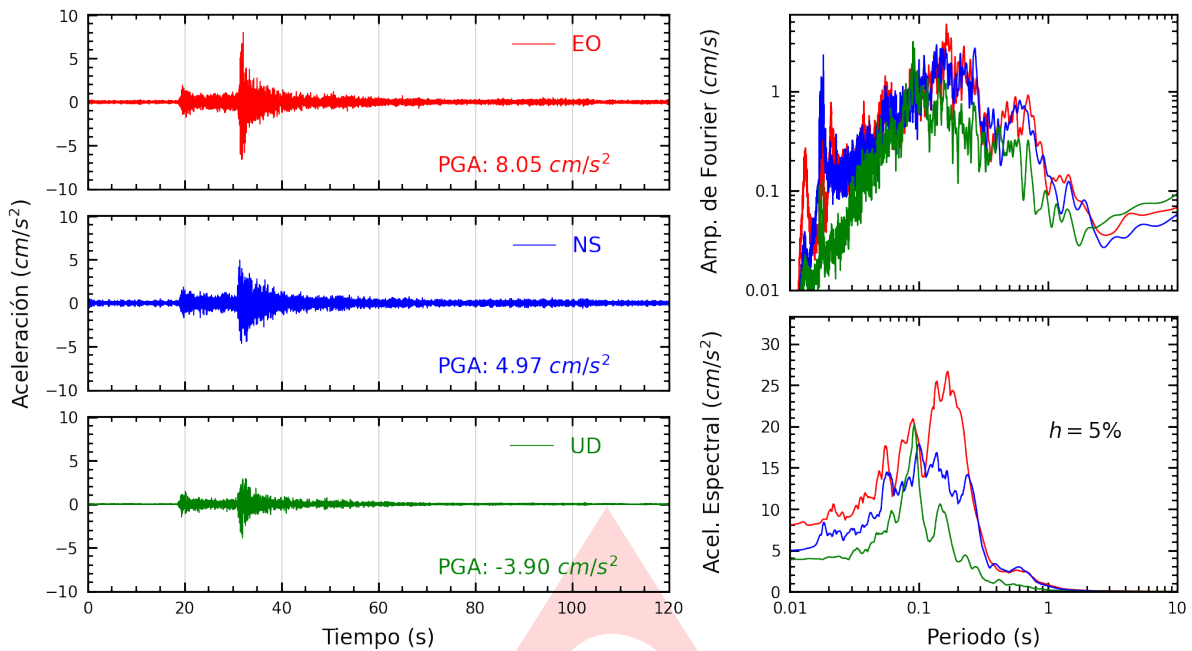


Figura A.1: Registros tiempo-historia, espectros de Fourier y de respuesta en las direcciones EO, NS y vertical de la estación USILM. Sismo de Canta, Canta - Lima del 2022-12-16, 00:56:51 (Hora local)

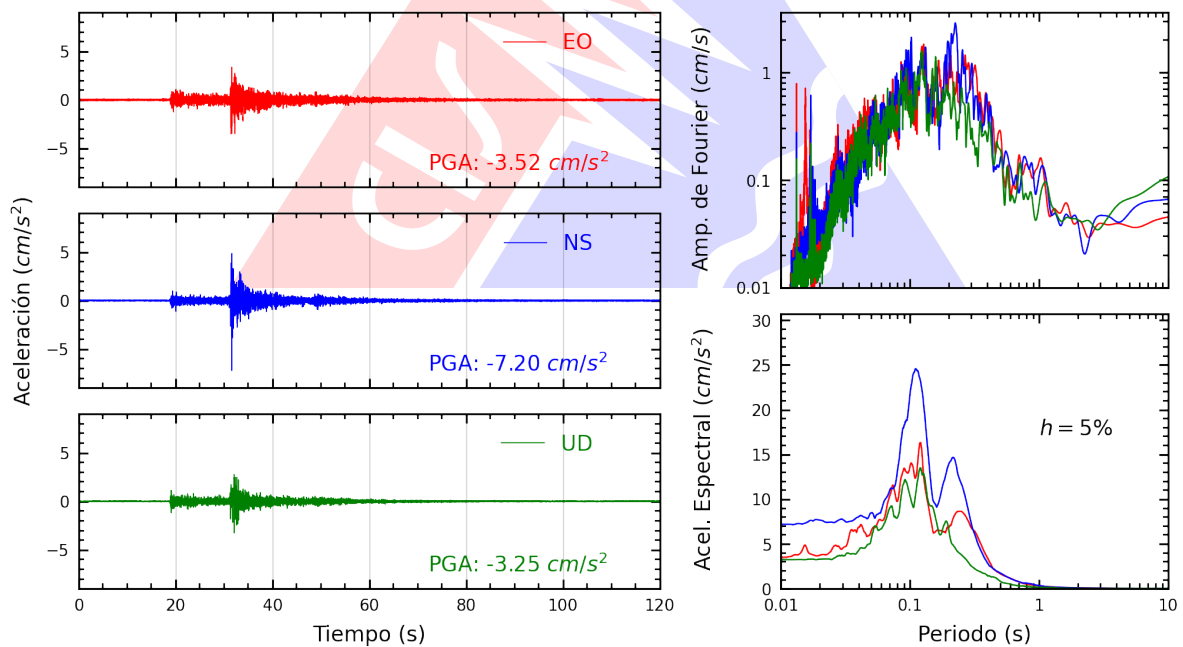


Figura A.2: Registros tiempo-historia, espectros de Fourier y de respuesta en las direcciones EO, NS y vertical de la estación INDEP. Sismo de Canta, Canta - Lima del 2022-12-16, 00:56:51 (Hora local)

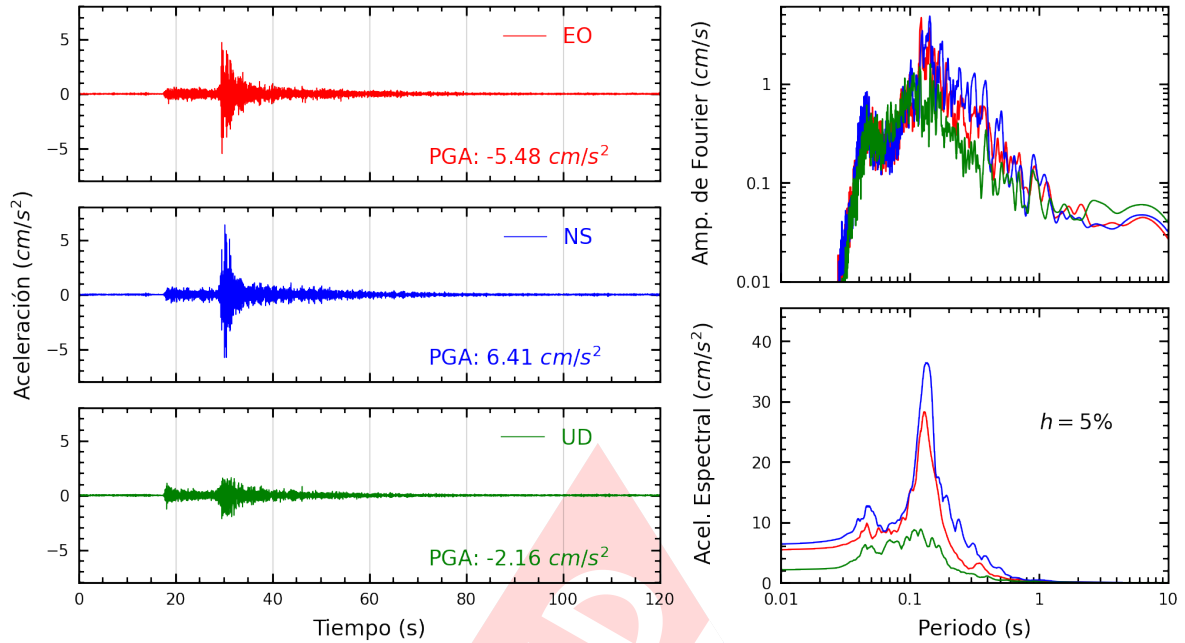


Figura A.3: Registros tiempo-historia, espectros de Fourier y de respuesta en las direcciones EO, NS y vertical de la estación CARAB. Sismo de Canta, Canta - Lima del 2022-12-16, 00:56:51 (Hora local)

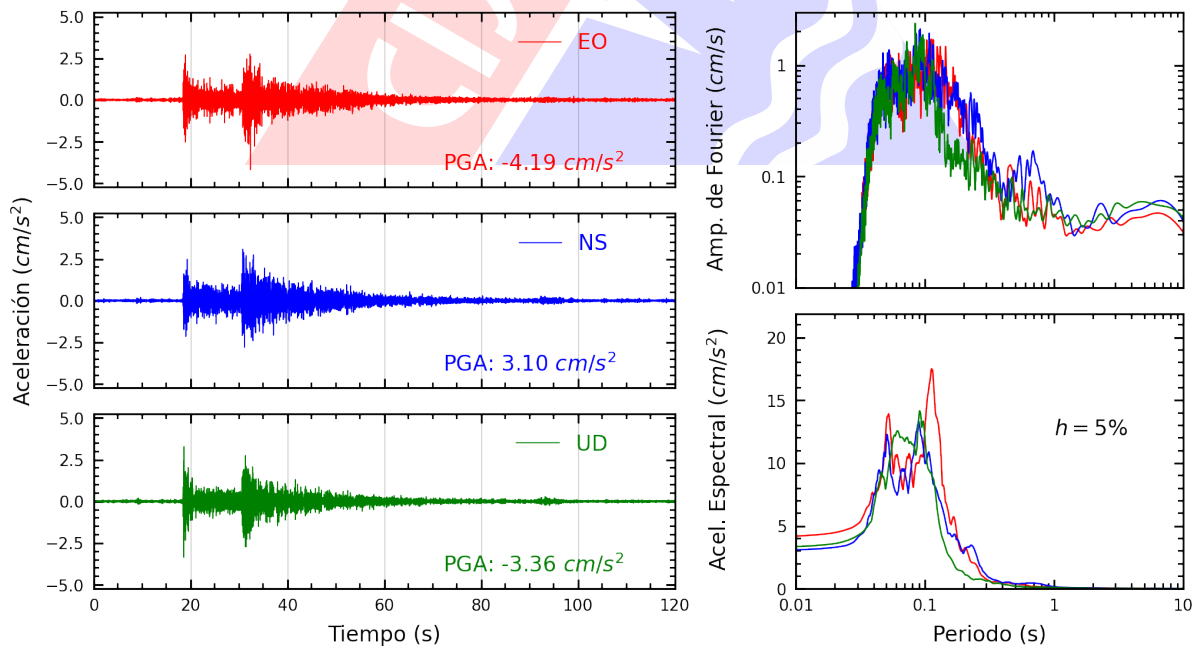


Figura A.4: Registros tiempo-historia, espectros de Fourier y de respuesta en las direcciones EO, NS y vertical de la estación SROSA. Sismo de Canta, Canta - Lima del 2022-12-16, 00:56:51 (Hora local)

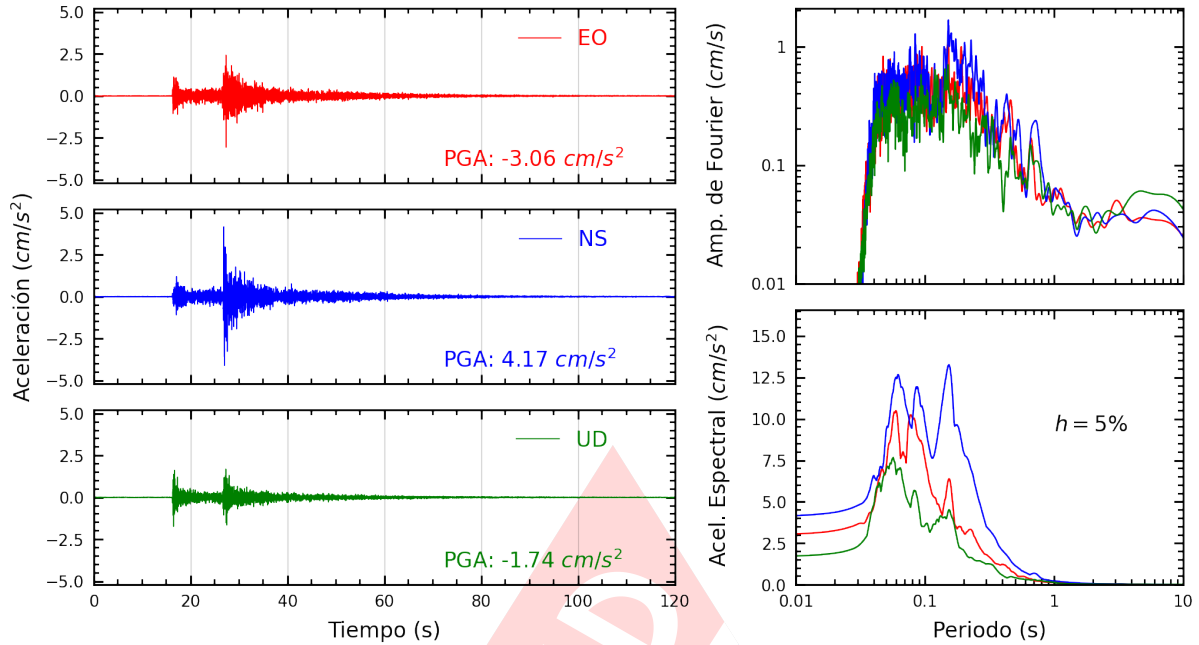


Figura A.5: Registros tiempo-historia, espectros de Fourier y de respuesta en las direcciones EO, NS y vertical de la estación IPEN. Sismo de Canta, Canta - Lima del 2022-12-16, 00:56:51 (Hora local)

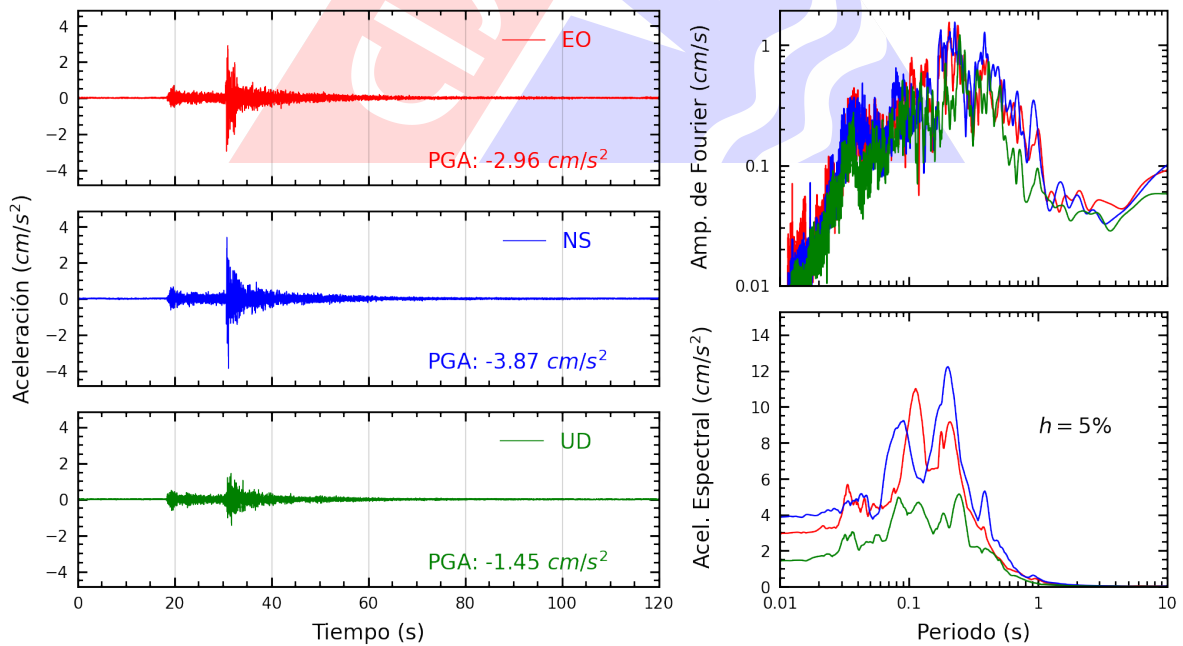


Figura A.6: Registros tiempo-historia, espectros de Fourier y de respuesta en las direcciones EO, NS y vertical de la estación COMAS. Sismo de Canta, Canta - Lima del 2022-12-16, 00:56:51 (Hora local)

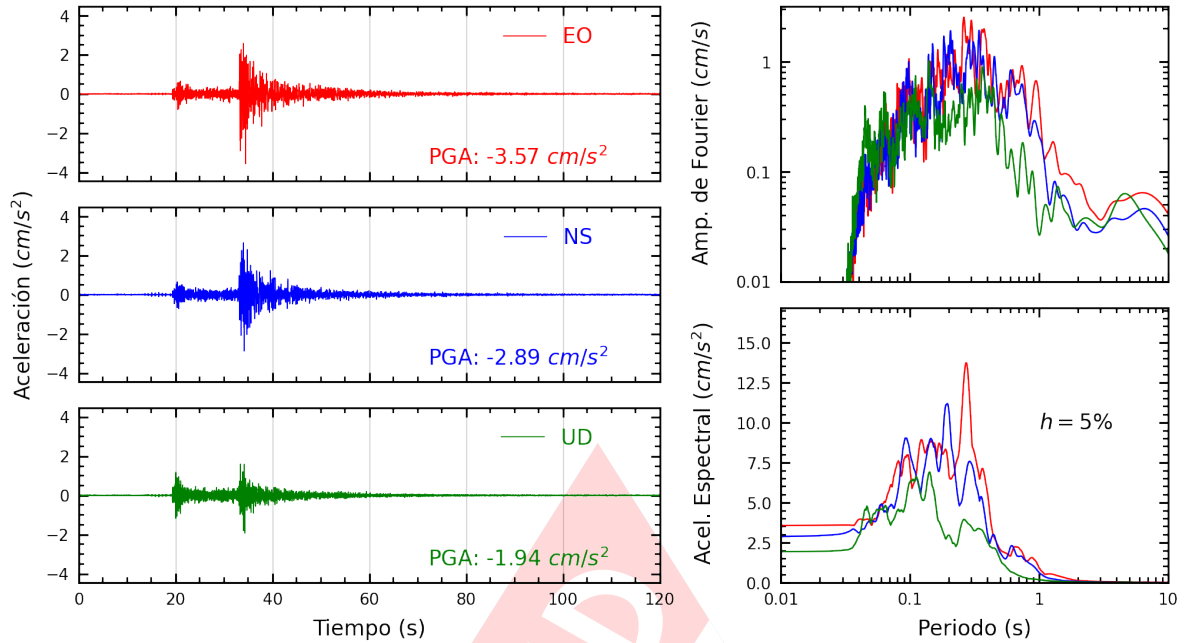


Figura A.7: Registros tiempo-historia, espectros de Fourier y de respuesta en las direcciones EO, NS y vertical de la estación USILP. Sismo de Canta, Canta - Lima del 2022-12-16, 00:56:51 (Hora local)

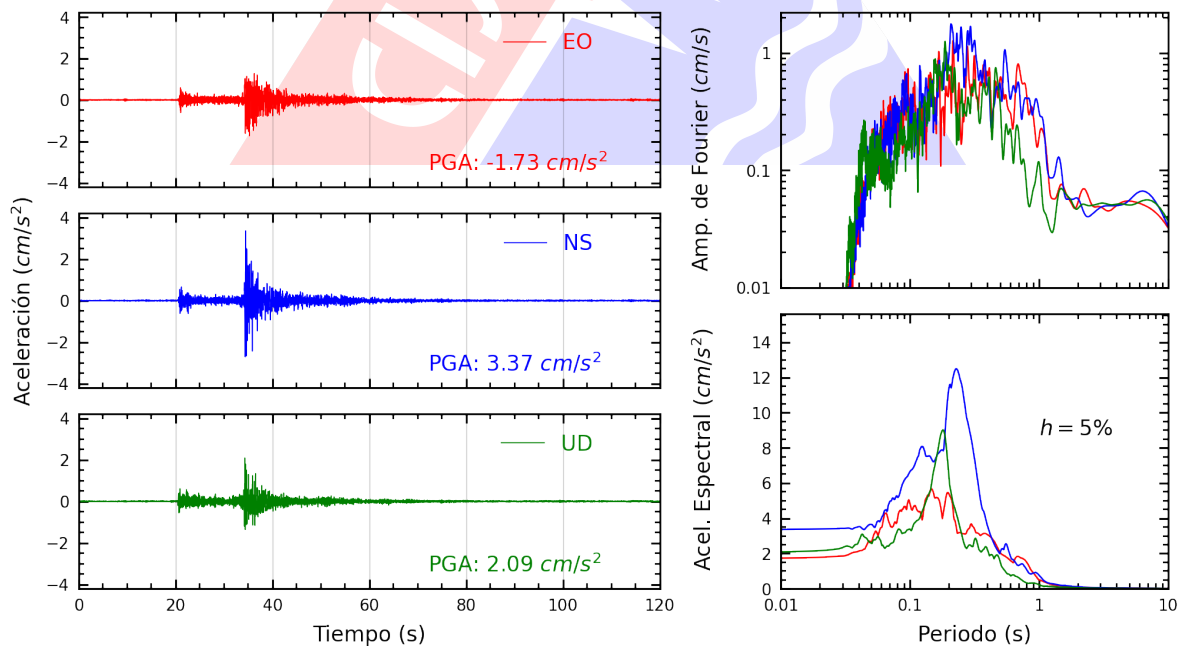


Figura A.8: Registros tiempo-historia, espectros de Fourier y de respuesta en las direcciones EO, NS y vertical de la estación UPCSM. Sismo de Canta, Canta - Lima del 2022-12-16, 00:56:51 (Hora local)

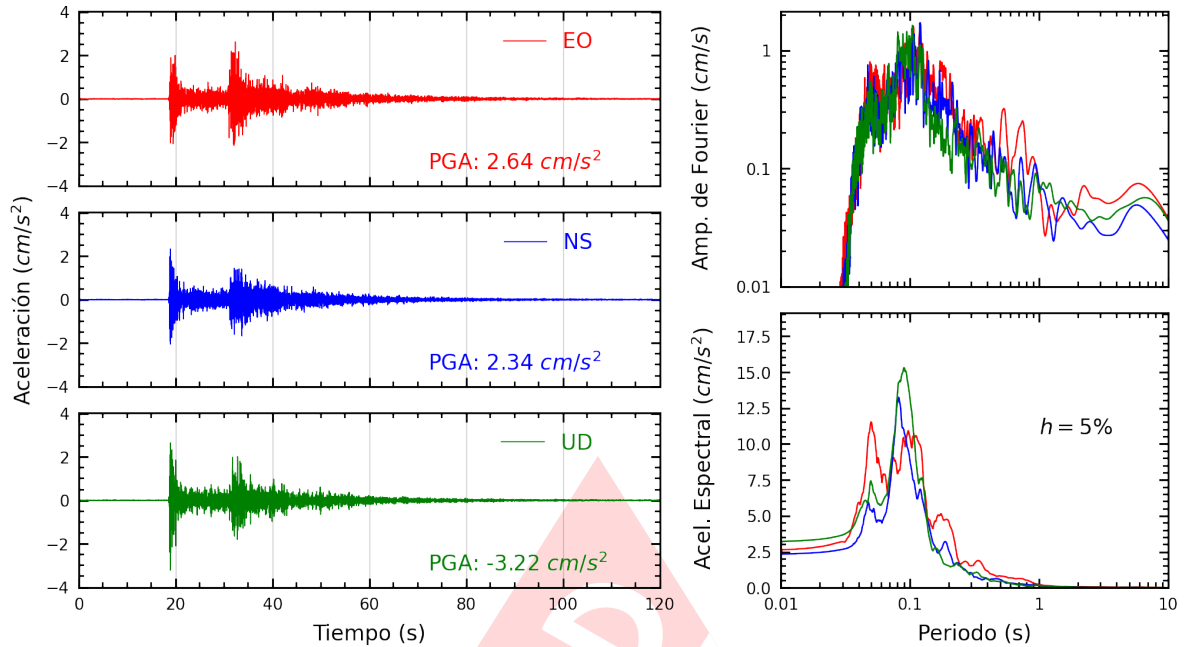


Figura A.9: Registros tiempo-historia, espectros de Fourier y de respuesta en las direcciones EO, NS y vertical de la estación AMORE. Sismo de Canta, Canta - Lima del 2022-12-16, 00:56:51 (Hora local)

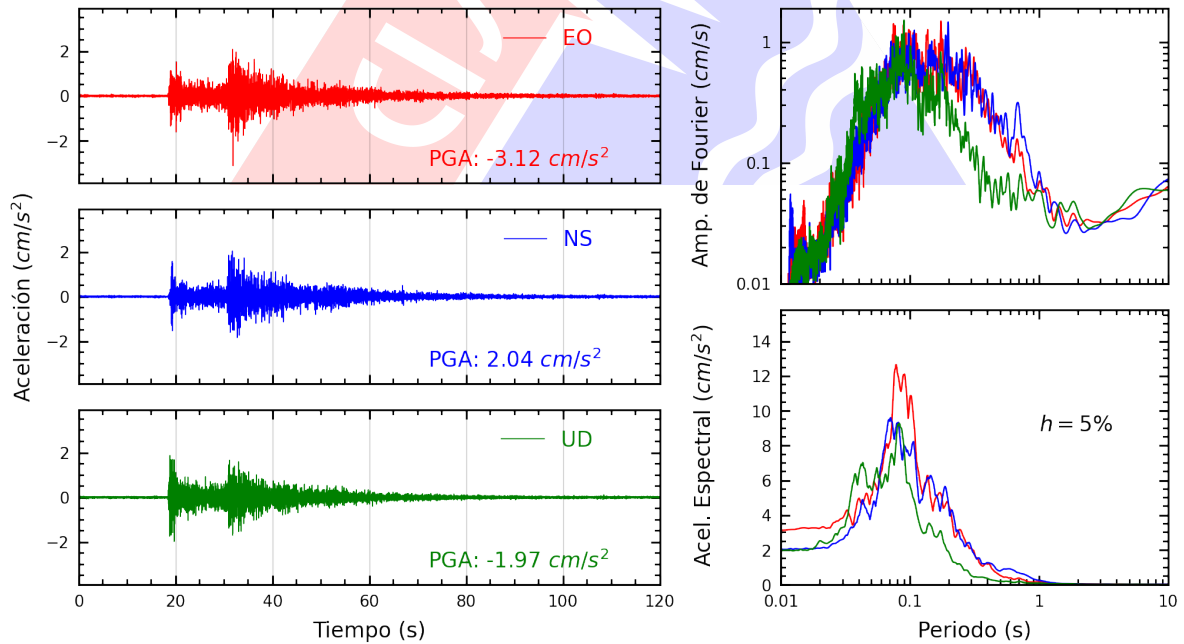


Figura A.10: Registros tiempo-historia, espectros de Fourier y de respuesta en las direcciones EO, NS y vertical de la estación ANCON. Sismo de Canta, Canta - Lima del 2022-12-16, 00:56:51 (Hora local)

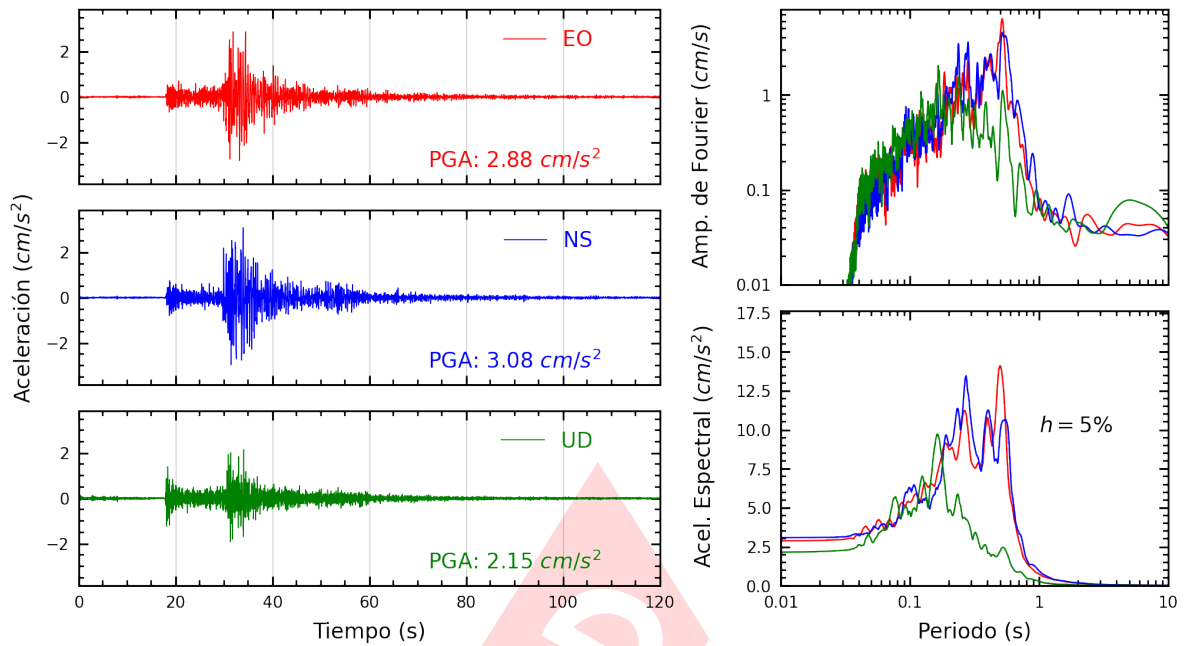


Figura A.11: Registros tiempo-historia, espectros de Fourier y de respuesta en las direcciones EO, NS y vertical de la estación MDPP. Sismo de Canta, Canta - Lima del 2022-12-16, 00:56:51 (Hora local)

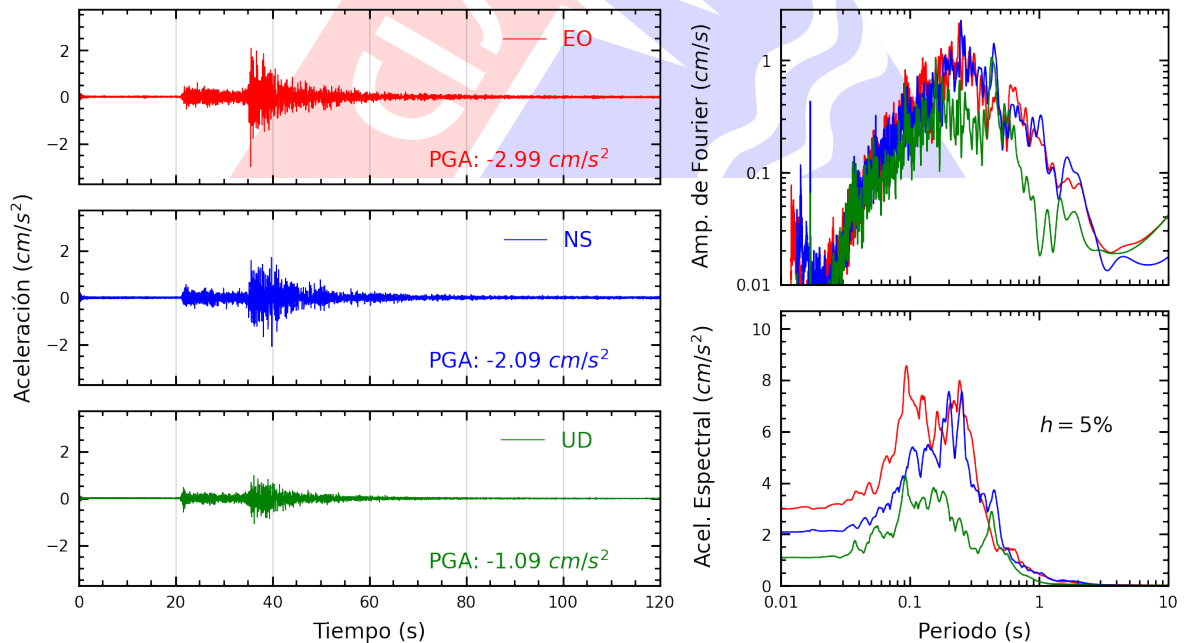


Figura A.12: Registros tiempo-historia, espectros de Fourier y de respuesta en las direcciones EO, NS y vertical de la estación BRISA. Sismo de Canta, Canta - Lima del 2022-12-16, 00:56:51 (Hora local)

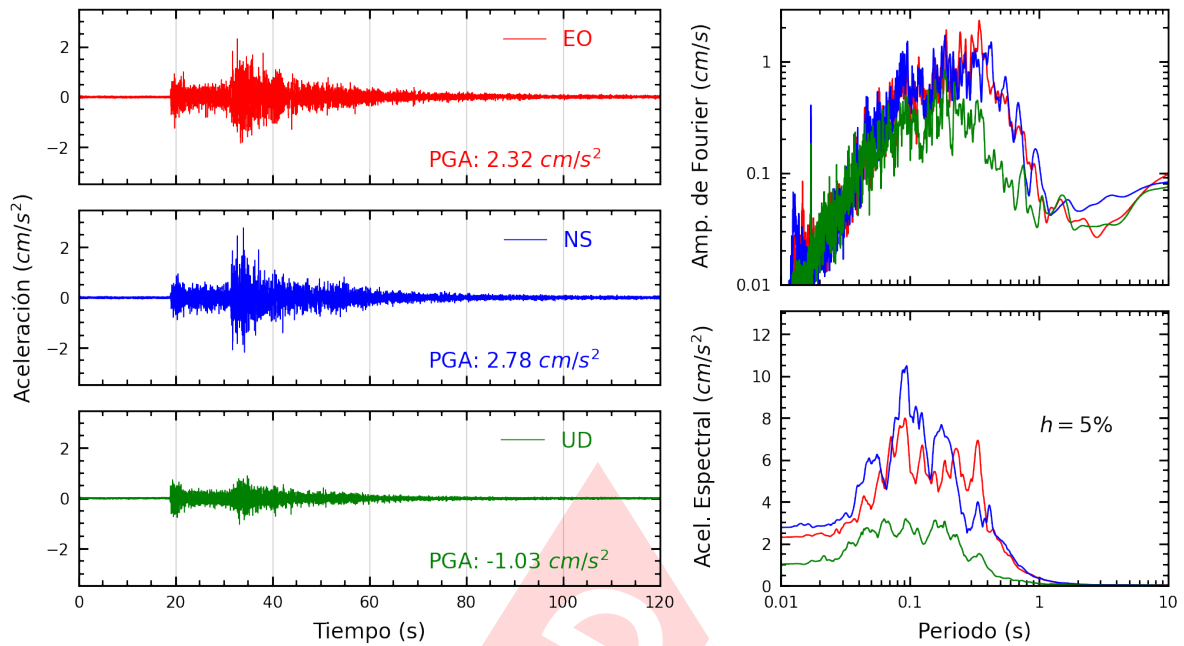


Figura A.13: Registros tiempo-historia, espectros de Fourier y de respuesta en las direcciones EO, NS y vertical de la estación DEFEN. Sismo de Canta, Canta - Lima del 2022-12-16, 00:56:51 (Hora local)

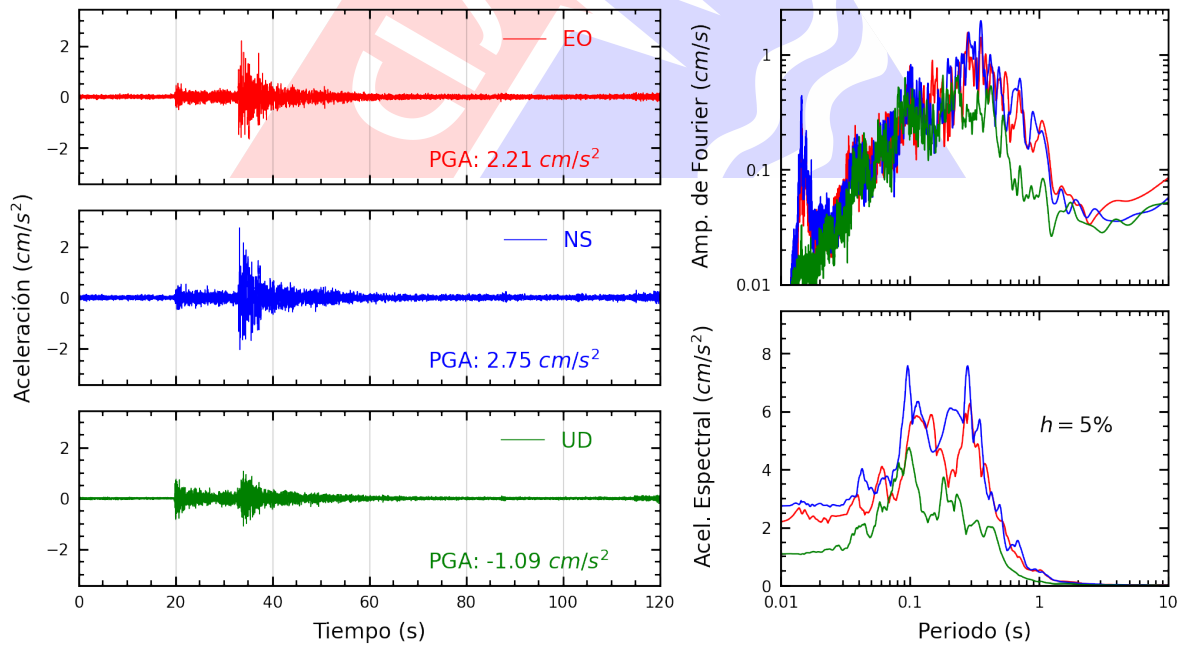


Figura A.14: Registros tiempo-historia, espectros de Fourier y de respuesta en las direcciones EO, NS y vertical de la estación MADRE. Sismo de Canta, Canta - Lima del 2022-12-16, 00:56:51 (Hora local)

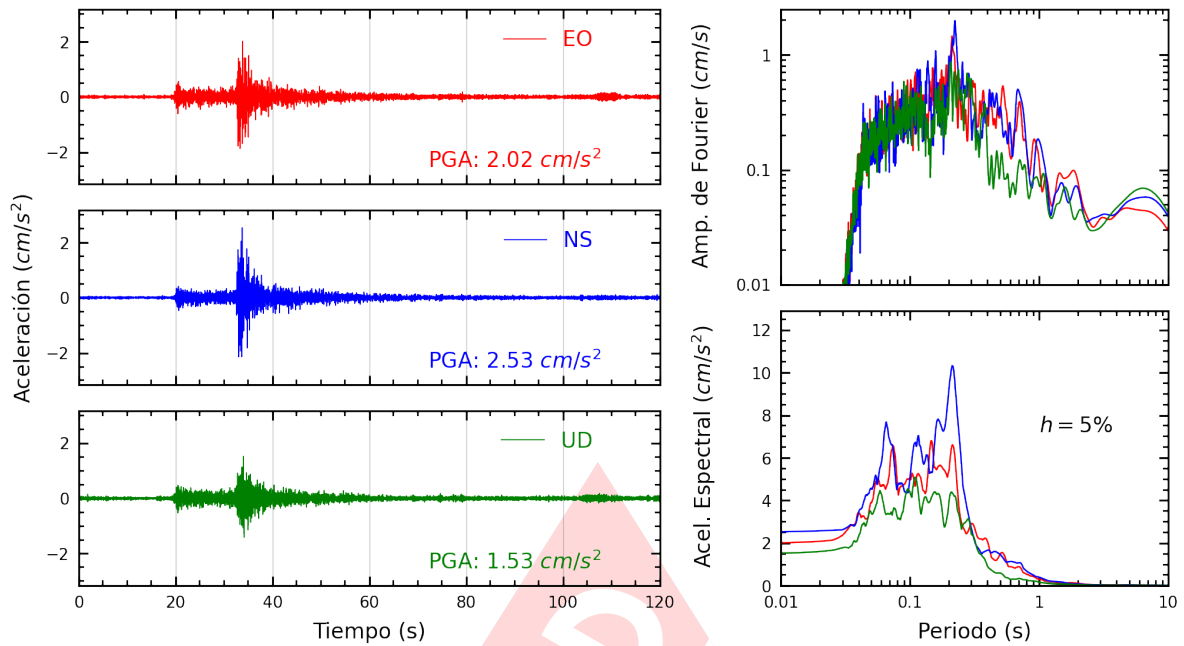


Figura A.15: Registros tiempo-historia, espectros de Fourier y de respuesta en las direcciones EO, NS y vertical de la estación URPE. Sismo de Canta, Canta - Lima del 2022-12-16, 00:56:51 (Hora local)

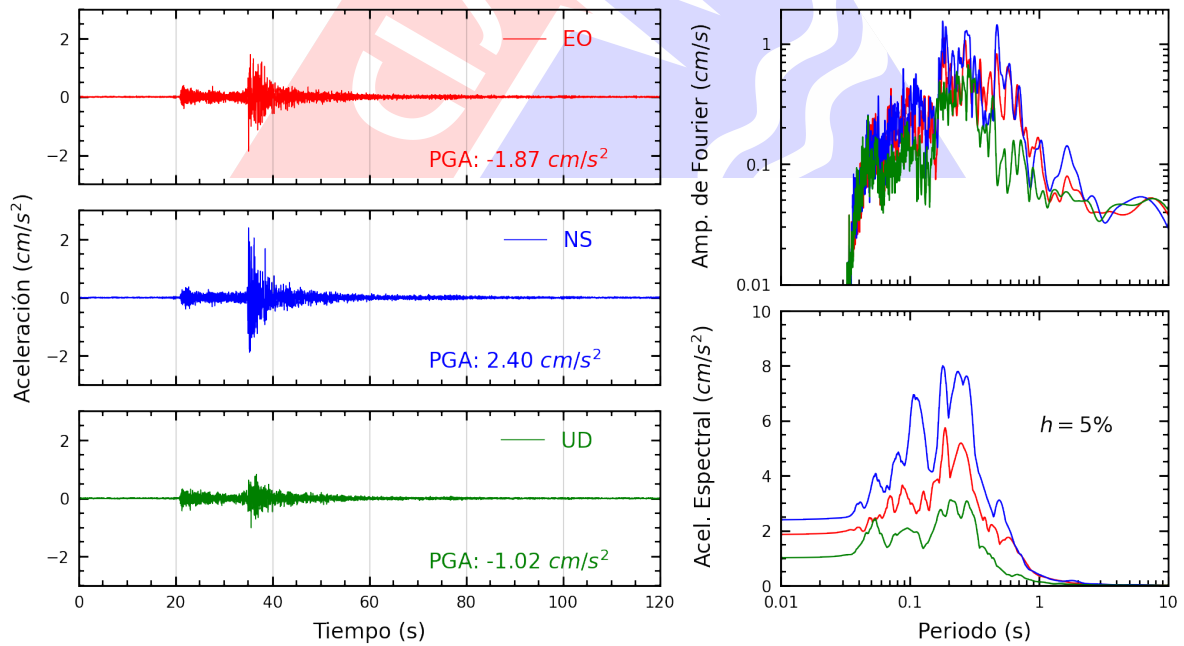


Figura A.16: Registros tiempo-historia, espectros de Fourier y de respuesta en las direcciones EO, NS y vertical de la estación UPCVI. Sismo de Canta, Canta - Lima del 2022-12-16, 00:56:51 (Hora local)

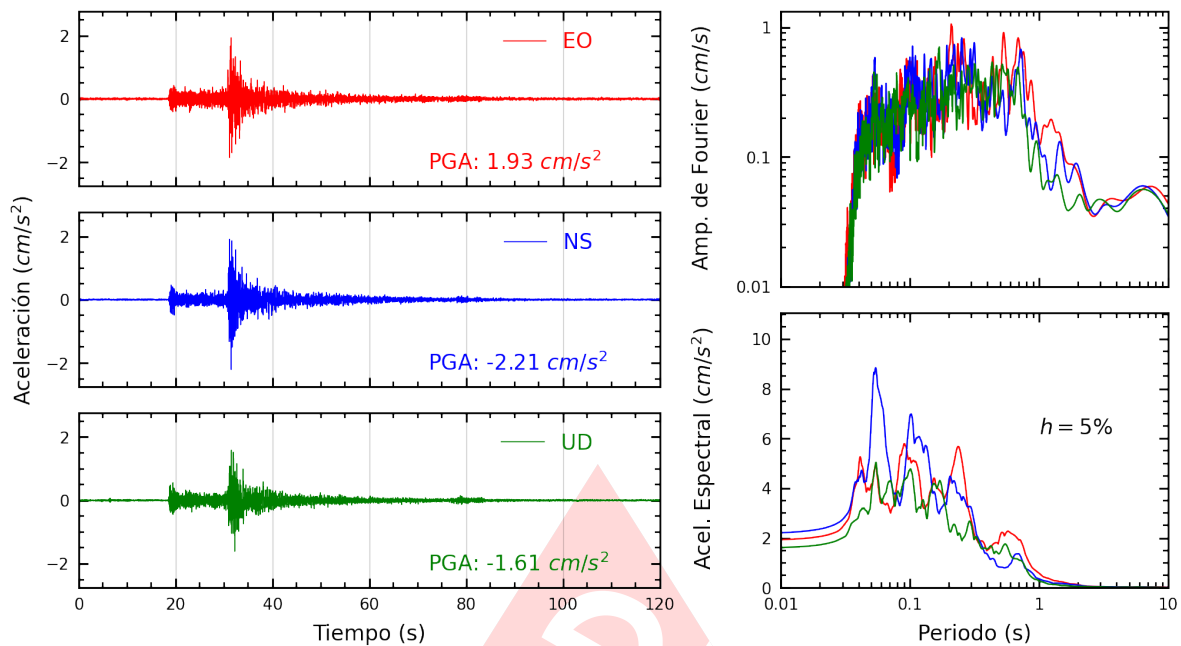


Figura A.17: Registros tiempo-historia, espectros de Fourier y de respuesta en las direcciones EO, NS y vertical de la estación IMCA. Sismo de Canta, Canta - Lima del 2022-12-16, 00:56:51 (Hora local)

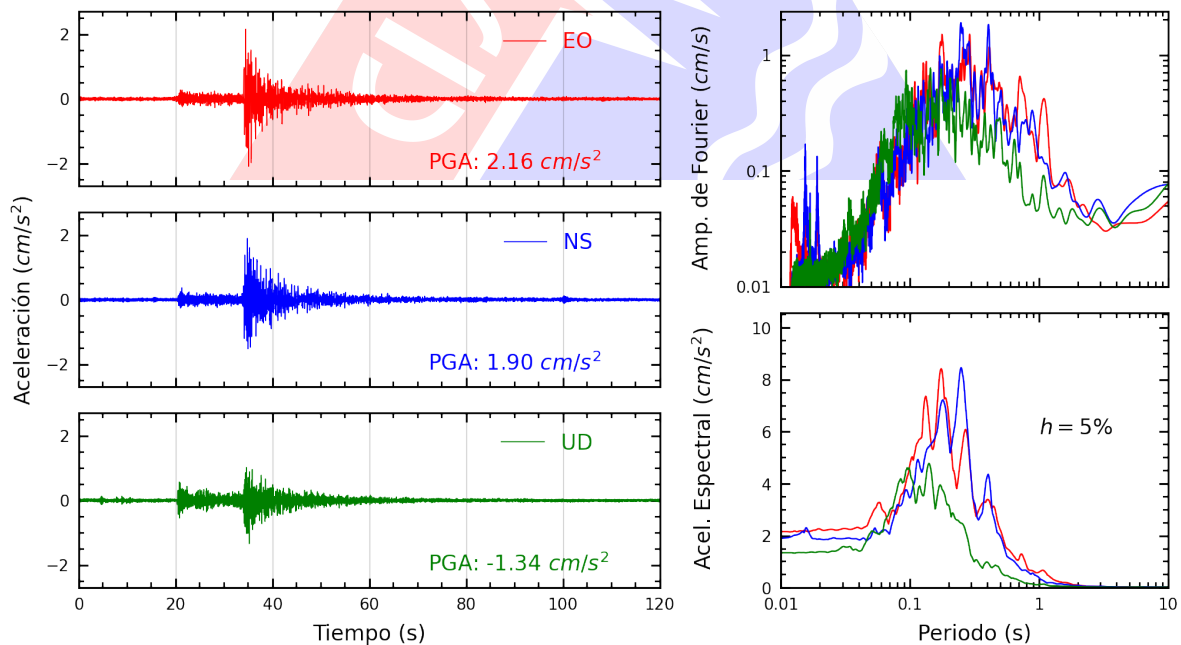


Figura A.18: Registros tiempo-historia, espectros de Fourier y de respuesta en las direcciones EO, NS y vertical de la estación RAMON. Sismo de Canta, Canta - Lima del 2022-12-16, 00:56:51 (Hora local)

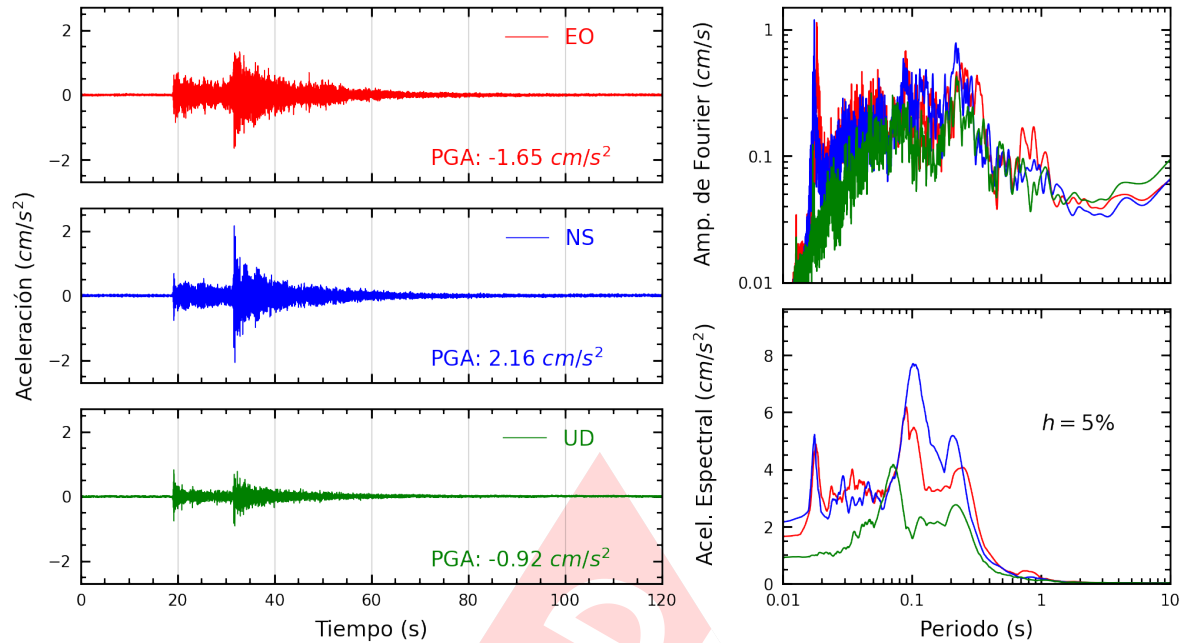


Figura A.19: Registros tiempo-historia, espectros de Fourier y de respuesta en las direcciones EO, NS y vertical de la estación UCSS. Sismo de Canta, Canta - Lima del 2022-12-16, 00:56:51 (Hora local)

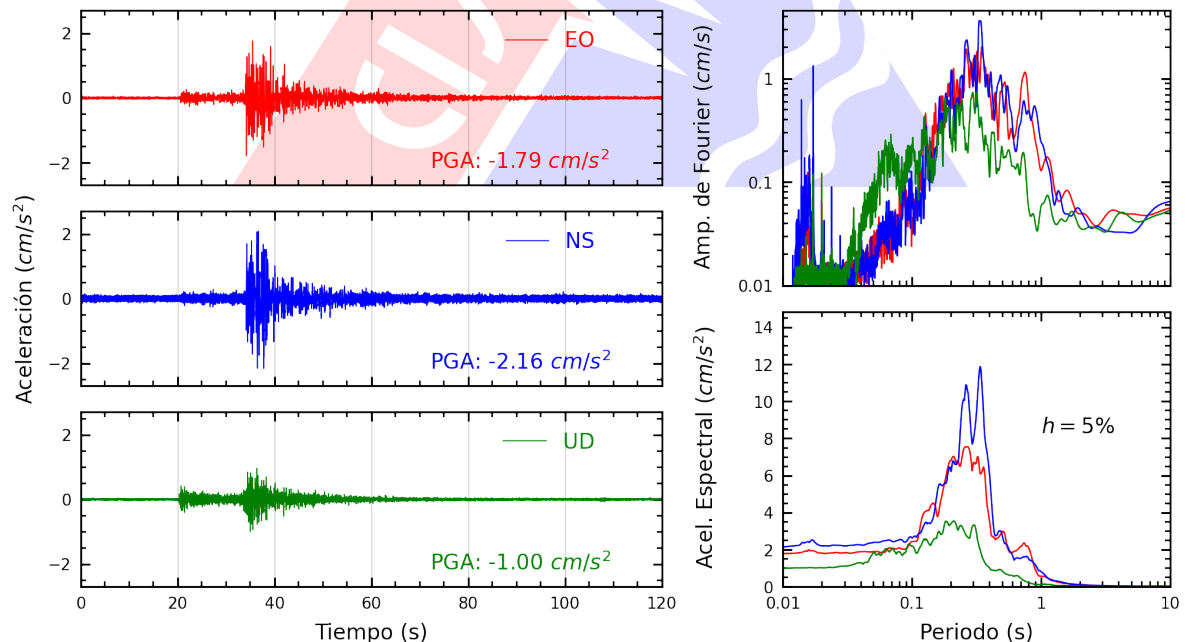


Figura A.20: Registros tiempo-historia, espectros de Fourier y de respuesta en las direcciones EO, NS y vertical de la estación ACAPU. Sismo de Canta, Canta - Lima del 2022-12-16, 00:56:51 (Hora local)

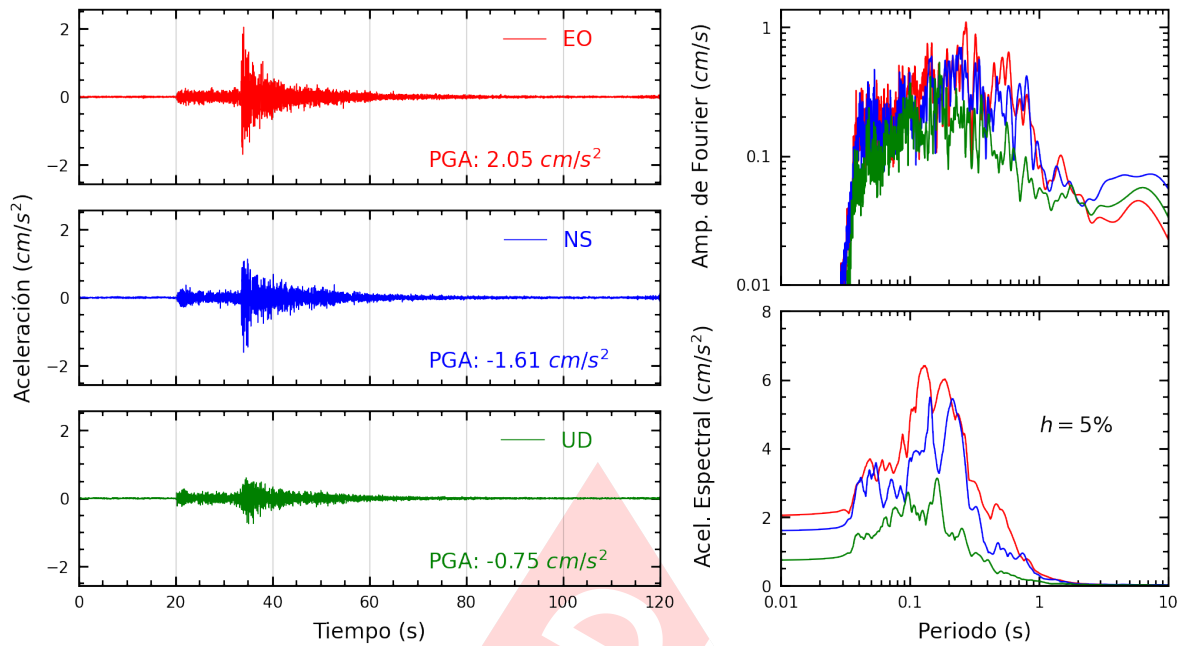


Figura A.21: Registros tiempo-historia, espectros de Fourier y de respuesta en las direcciones EO, NS y vertical de la estación CEPRE. Sismo de Canta, Canta - Lima del 2022-12-16, 00:56:51 (Hora local)

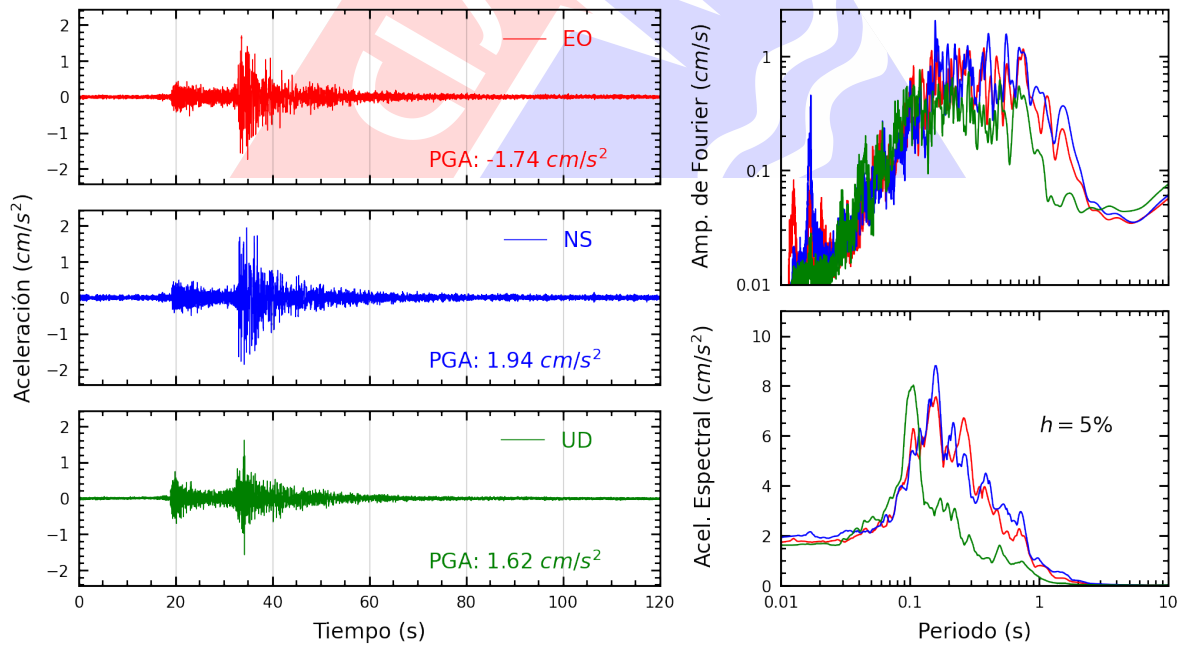


Figura A.22: Registros tiempo-historia, espectros de Fourier y de respuesta en las direcciones EO, NS y vertical de la estación PRADO. Sismo de Canta, Canta - Lima del 2022-12-16, 00:56:51 (Hora local)

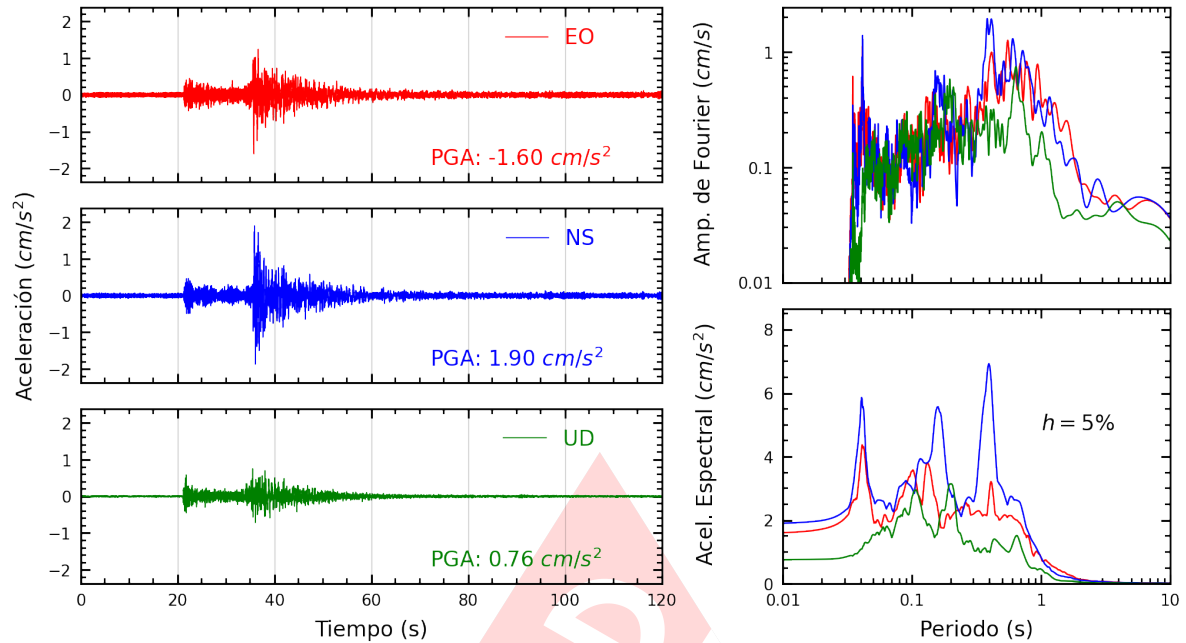


Figura A.23: Registros tiempo-historia, espectros de Fourier y de respuesta en las direcciones EO, NS y vertical de la estación DHNPE. Sismo de Canta, Canta - Lima del 2022-12-16, 00:56:51 (Hora local)

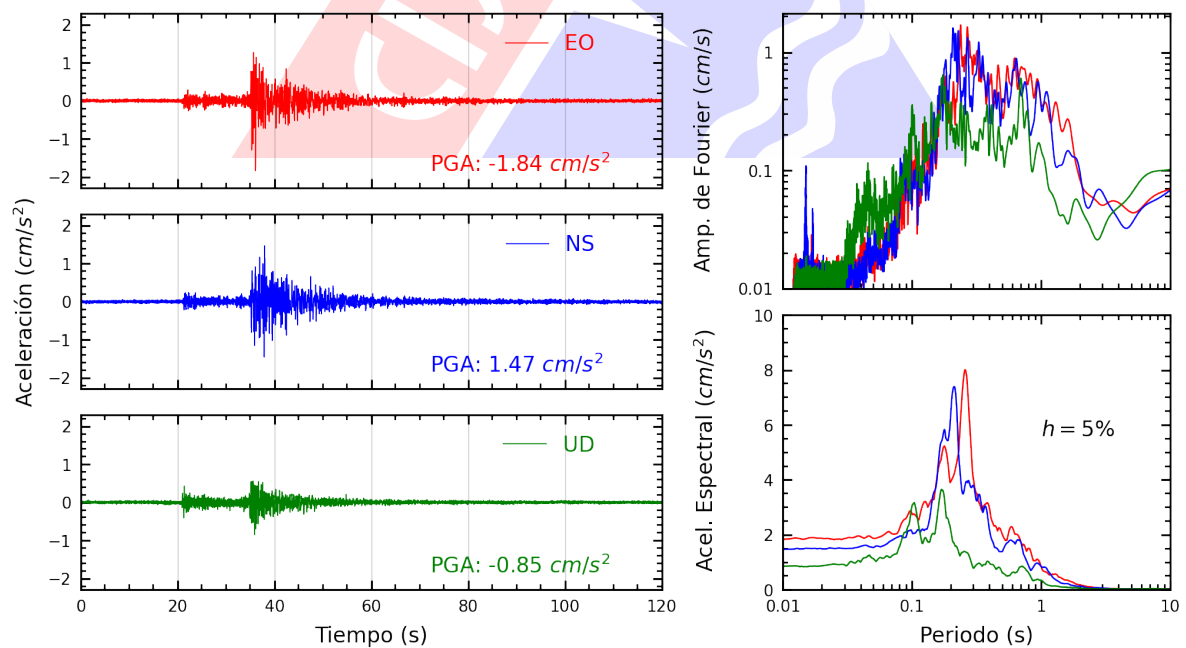


Figura A.24: Registros tiempo-historia, espectros de Fourier y de respuesta en las direcciones EO, NS y vertical de la estación DSMI. Sismo de Canta, Canta - Lima del 2022-12-16, 00:56:51 (Hora local)

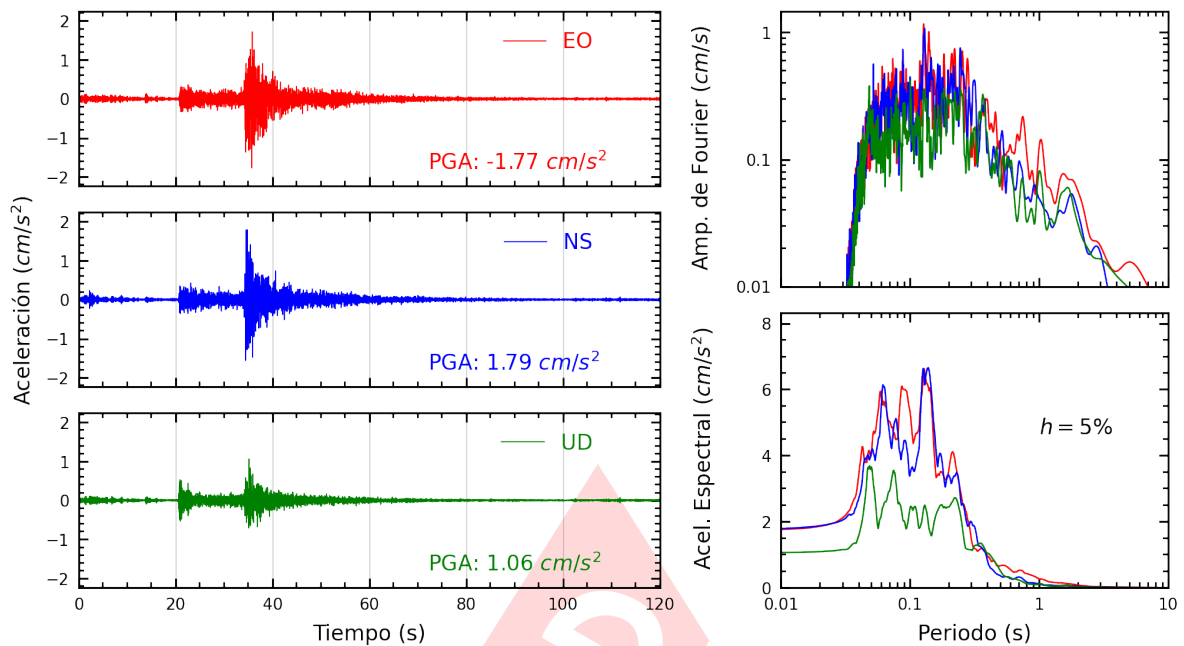


Figura A.25: Registros tiempo-historia, espectros de Fourier y de respuesta en las direcciones EO, NS y vertical de la estación PACHA. Sismo de Canta, Canta - Lima del 2022-12-16, 00:56:51 (Hora local)

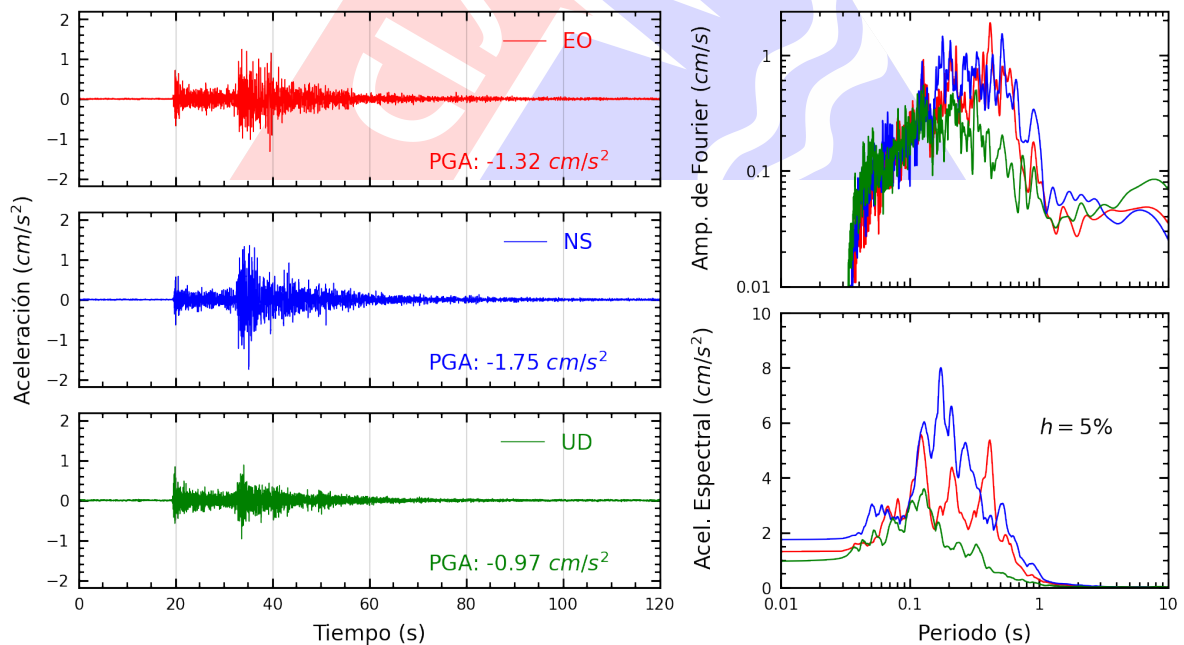


Figura A.26: Registros tiempo-historia, espectros de Fourier y de respuesta en las direcciones EO, NS y vertical de la estación VHAYA. Sismo de Canta, Canta - Lima del 2022-12-16, 00:56:51 (Hora local)

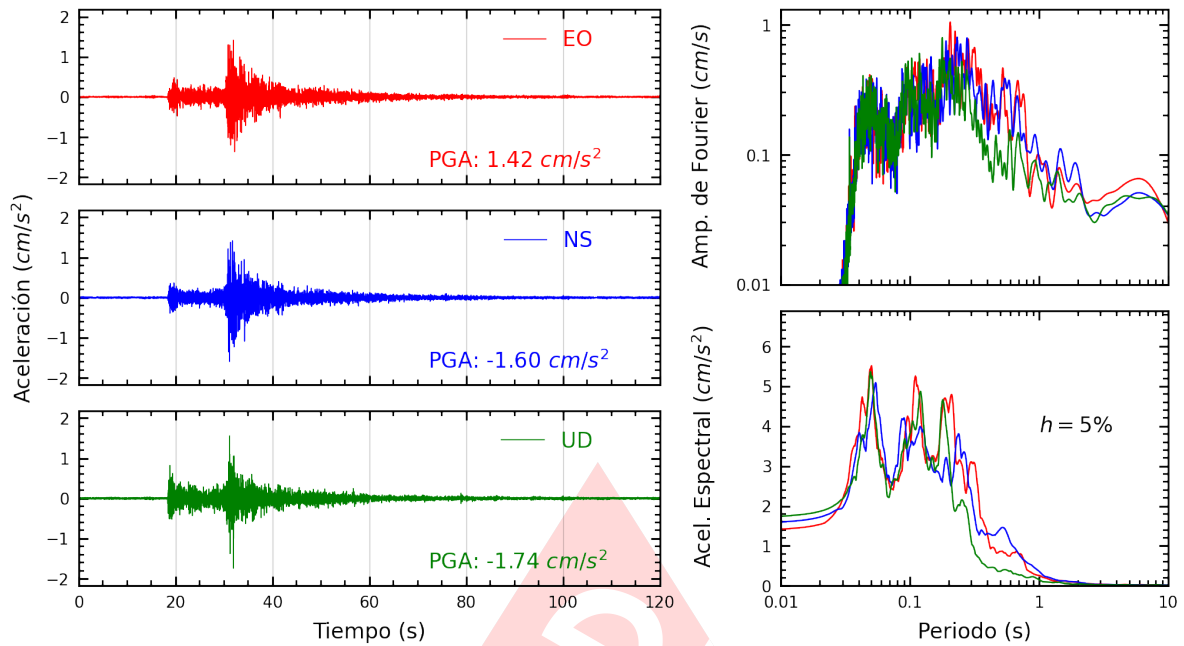


Figura A.27: Registros tiempo-historia, espectros de Fourier y de respuesta en las direcciones EO, NS y vertical de la estación USMP. Sismo de Canta, Canta - Lima del 2022-12-16, 00:56:51 (Hora local)

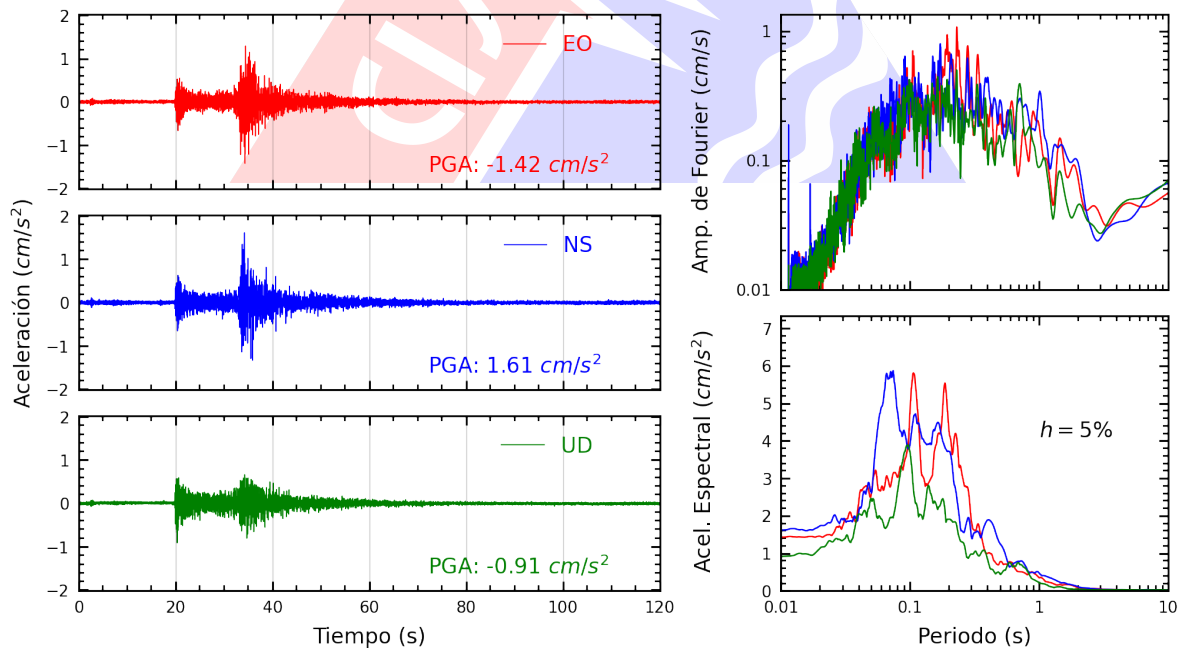


Figura A.28: Registros tiempo-historia, espectros de Fourier y de respuesta en las direcciones EO, NS y vertical de la estación SERVI. Sismo de Canta, Canta - Lima del 2022-12-16, 00:56:51 (Hora local)

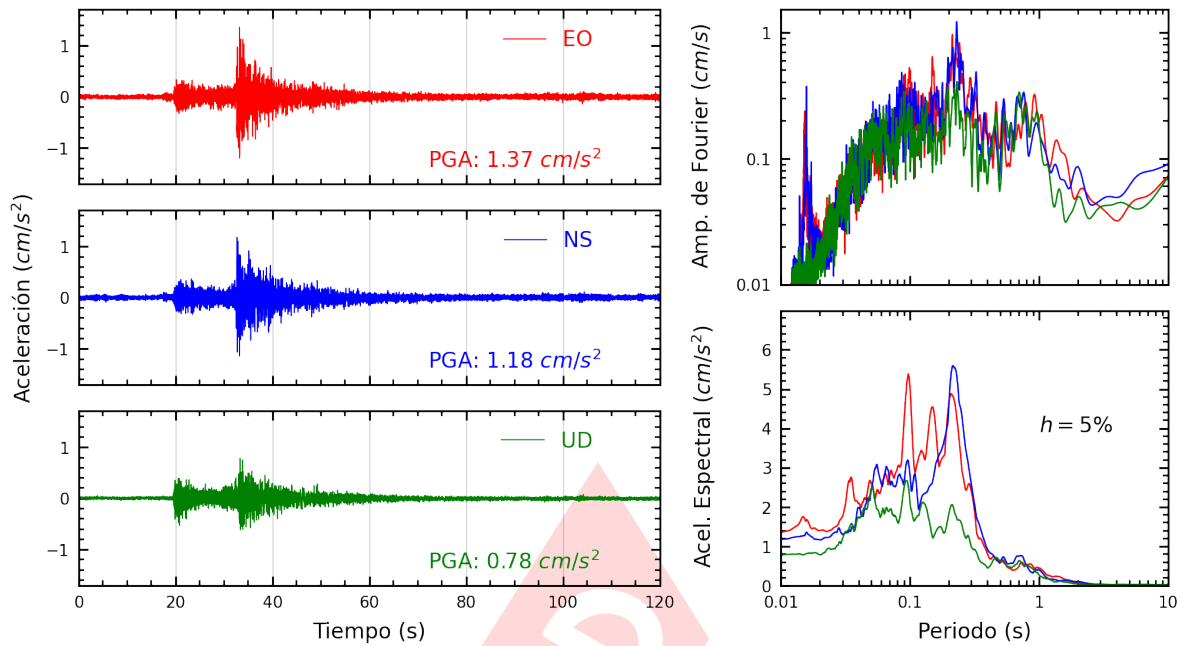


Figura A.29: Registros tiempo-historia, espectros de Fourier y de respuesta en las direcciones EO, NS y vertical de la estación CENEP. Sismo de Canta, Canta - Lima del 2022-12-16, 00:56:51 (Hora local)

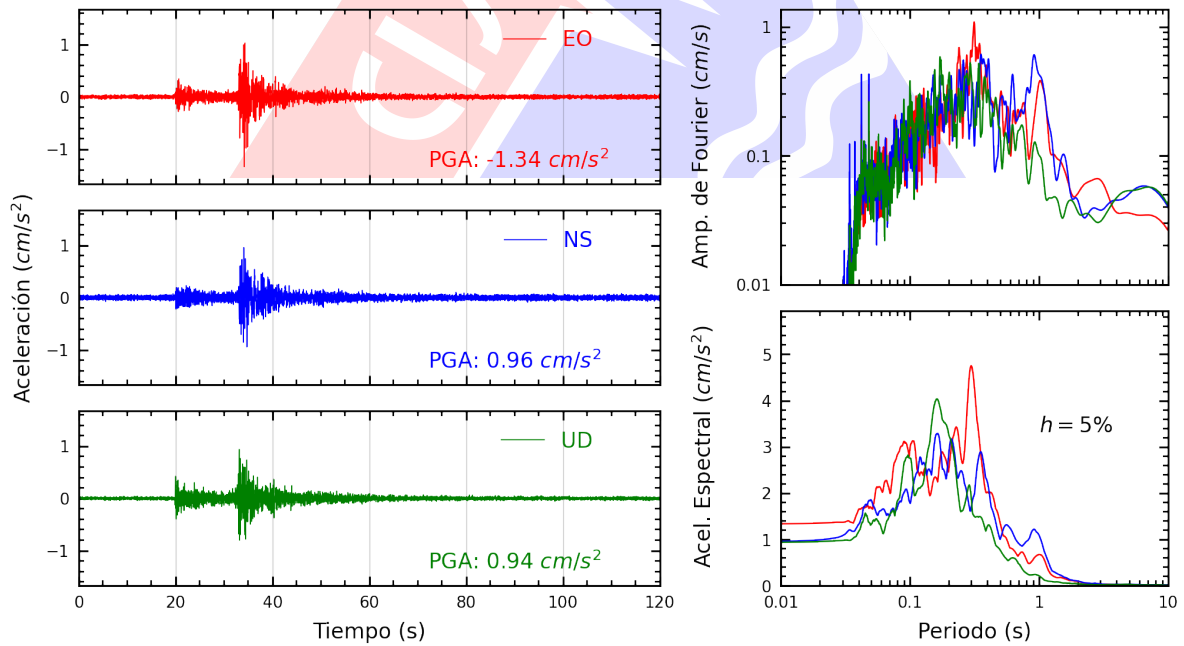


Figura A.30: Registros tiempo-historia, espectros de Fourier y de respuesta en las direcciones EO, NS y vertical de la estación BONDY. Sismo de Canta, Canta - Lima del 2022-12-16, 00:56:51 (Hora local)

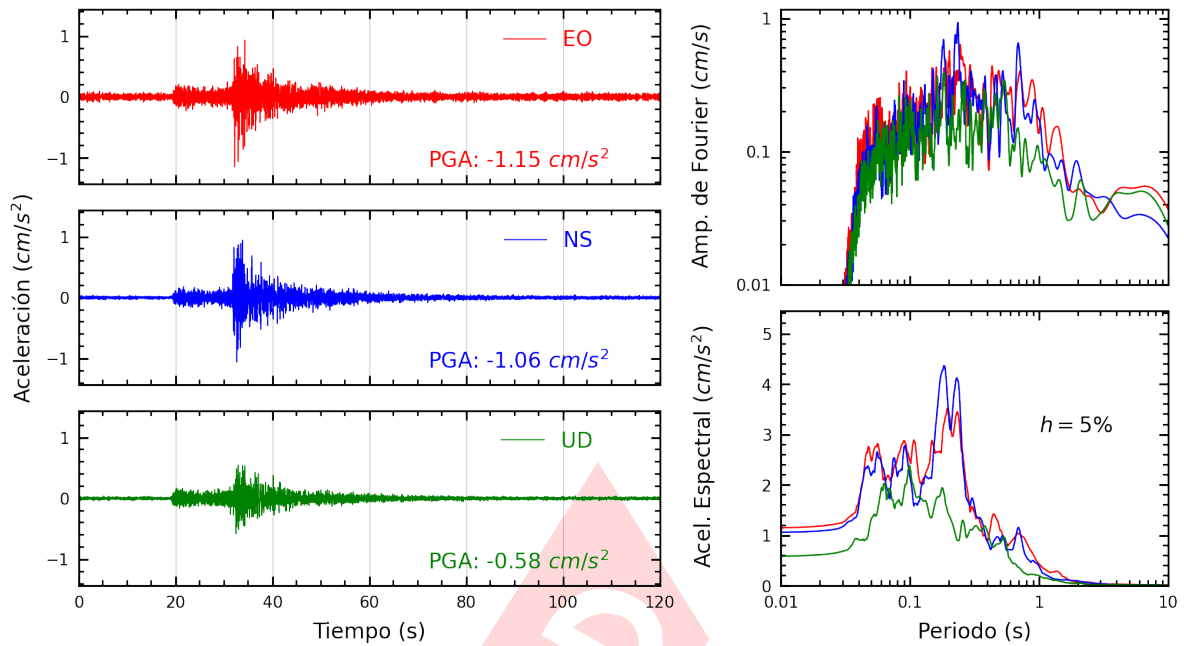


Figura A.31: Registros tiempo-historia, espectros de Fourier y de respuesta en las direcciones EO, NS y vertical de la estación INICT. Sismo de Canta, Canta - Lima del 2022-12-16, 00:56:51 (Hora local)

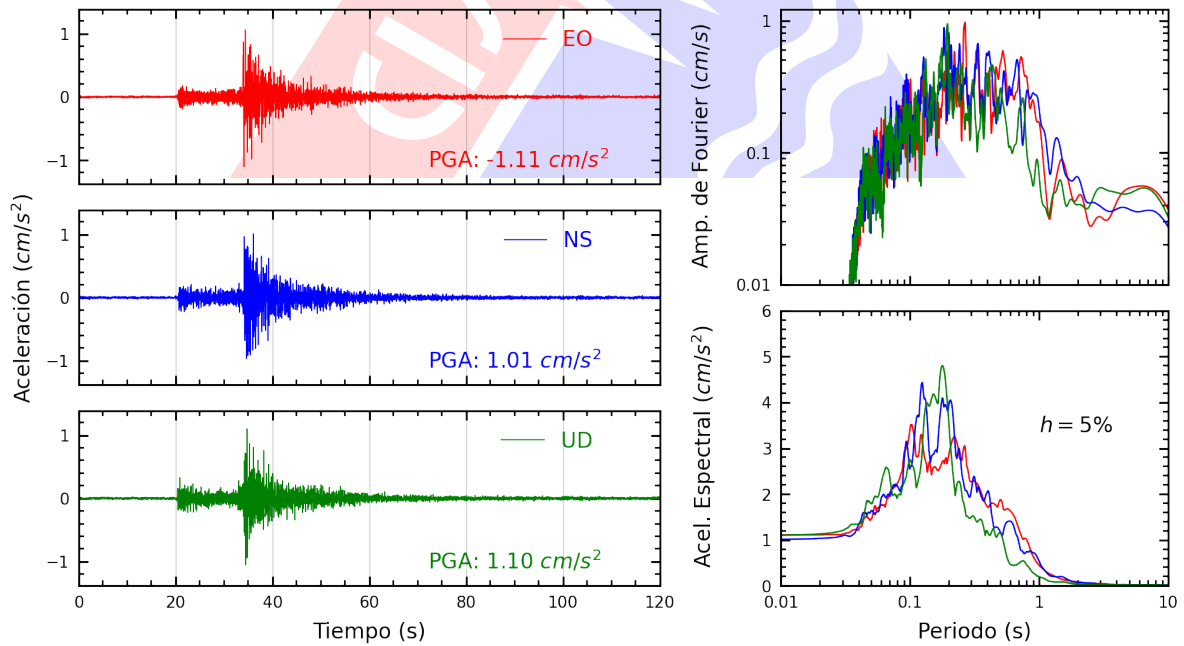


Figura A.32: Registros tiempo-historia, espectros de Fourier y de respuesta en las direcciones EO, NS y vertical de la estación UNFV. Sismo de Canta, Canta - Lima del 2022-12-16, 00:56:51 (Hora local)

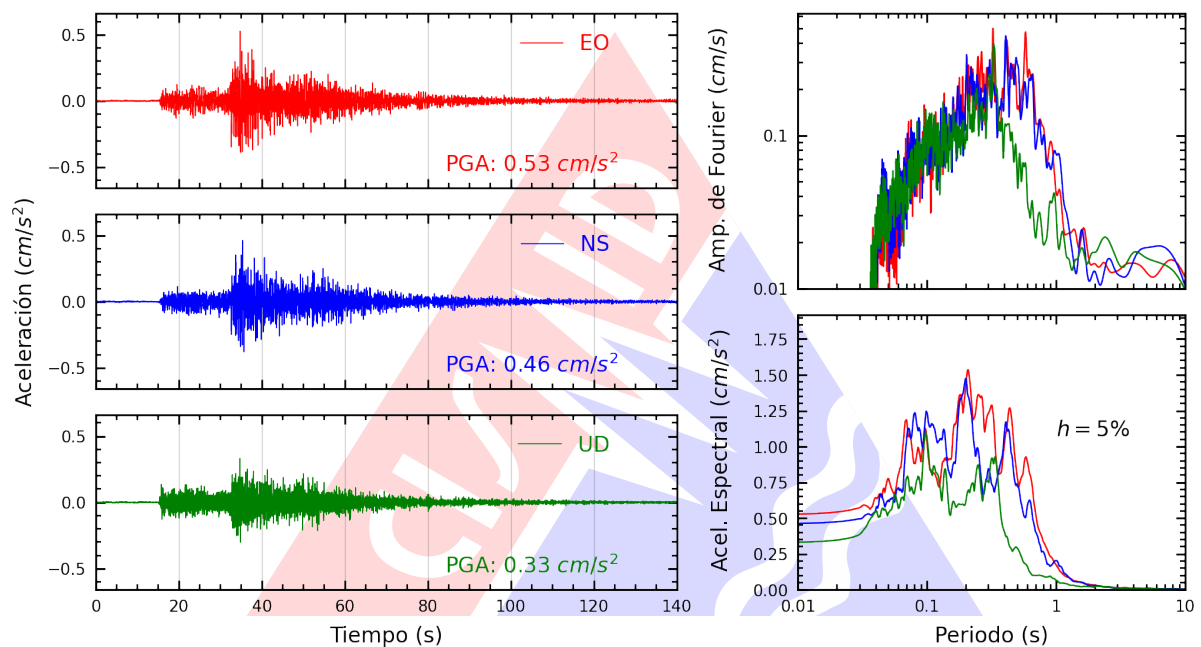


Figura A.33: Registros tiempo-historia, espectros de Fourier y de respuesta en las direcciones EO, NS y vertical de la estación CARAL. Sismo de Canta, Canta - Lima del 2022-12-16, 00:56:51 (Hora local)

Índice de figuras

1.	Ubicación del epicentro y estación(es) acelerográfica(s)	1
2.	Mapa de ubicación de la(s) estación(es) acelerográfica(s) a nivel nacional correspondiente(s) al Sismo de Canta, Canta - Lima del 16 de diciembre de 2022 a las 00:56:51 (hora local)	6
3.	Mapa de ubicación de la(s) estación(es) acelerográfica(s) en Lima Metropolitana correspondiente(s) al Sismo de Canta, Canta - Lima del 16 de diciembre de 2022 a las 00:56:51 (hora local)	7
A.1.	Registros tiempo-historia, espectros de Fourier y de respuesta en las direcciones EO, NS y vertical de la estación USILM. Sismo de Canta, Canta - Lima del 2022-12-16, 00:56:51 (Hora local)	9
A.2.	Registros tiempo-historia, espectros de Fourier y de respuesta en las direcciones EO, NS y vertical de la estación INDEP. Sismo de Canta, Canta - Lima del 2022-12-16, 00:56:51 (Hora local)	9
A.3.	Registros tiempo-historia, espectros de Fourier y de respuesta en las direcciones EO, NS y vertical de la estación CARAB. Sismo de Canta, Canta - Lima del 2022-12-16, 00:56:51 (Hora local)	10
A.4.	Registros tiempo-historia, espectros de Fourier y de respuesta en las direcciones EO, NS y vertical de la estación SROSA. Sismo de Canta, Canta - Lima del 2022-12-16, 00:56:51 (Hora local)	10
A.5.	Registros tiempo-historia, espectros de Fourier y de respuesta en las direcciones EO, NS y vertical de la estación IPEN. Sismo de Canta, Canta - Lima del 2022-12-16, 00:56:51 (Hora local)	11
A.6.	Registros tiempo-historia, espectros de Fourier y de respuesta en las direcciones EO, NS y vertical de la estación COMAS. Sismo de Canta, Canta - Lima del 2022-12-16, 00:56:51 (Hora local)	11
A.7.	Registros tiempo-historia, espectros de Fourier y de respuesta en las direcciones EO, NS y vertical de la estación USILP. Sismo de Canta, Canta - Lima del 2022-12-16, 00:56:51 (Hora local)	12
A.8.	Registros tiempo-historia, espectros de Fourier y de respuesta en las direcciones EO, NS y vertical de la estación UPCSM. Sismo de Canta, Canta - Lima del 2022-12-16, 00:56:51 (Hora local)	12
A.9.	Registros tiempo-historia, espectros de Fourier y de respuesta en las direcciones EO, NS y vertical de la estación AMORE. Sismo de Canta, Canta - Lima del 2022-12-16, 00:56:51 (Hora local)	13
A.10.	Registros tiempo-historia, espectros de Fourier y de respuesta en las direcciones EO, NS y vertical de la estación ANCON. Sismo de Canta, Canta - Lima del 2022-12-16, 00:56:51 (Hora local)	13



A.11.Registros tiempo-historia, espectros de Fourier y de respuesta en las direcciones EO, NS y vertical de la estación MDPP. Sismo de Canta, Canta - Lima del 2022-12-16, 00:56:51 (Hora local)	14
A.12.Registros tiempo-historia, espectros de Fourier y de respuesta en las direcciones EO, NS y vertical de la estación BRISA. Sismo de Canta, Canta - Lima del 2022-12-16, 00:56:51 (Hora local)	14
A.13.Registros tiempo-historia, espectros de Fourier y de respuesta en las direcciones EO, NS y vertical de la estación DEFEN. Sismo de Canta, Canta - Lima del 2022-12-16, 00:56:51 (Hora local)	15
A.14.Registros tiempo-historia, espectros de Fourier y de respuesta en las direcciones EO, NS y vertical de la estación MADRE. Sismo de Canta, Canta - Lima del 2022-12-16, 00:56:51 (Hora local)	15
A.15.Registros tiempo-historia, espectros de Fourier y de respuesta en las direcciones EO, NS y vertical de la estación URPE. Sismo de Canta, Canta - Lima del 2022-12-16, 00:56:51 (Hora local)	16
A.16.Registros tiempo-historia, espectros de Fourier y de respuesta en las direcciones EO, NS y vertical de la estación UPCVI. Sismo de Canta, Canta - Lima del 2022-12-16, 00:56:51 (Hora local)	16
A.17.Registros tiempo-historia, espectros de Fourier y de respuesta en las direcciones EO, NS y vertical de la estación IMCA. Sismo de Canta, Canta - Lima del 2022-12-16, 00:56:51 (Hora local)	17
A.18.Registros tiempo-historia, espectros de Fourier y de respuesta en las direcciones EO, NS y vertical de la estación RAMON. Sismo de Canta, Canta - Lima del 2022-12-16, 00:56:51 (Hora local)	17
A.19.Registros tiempo-historia, espectros de Fourier y de respuesta en las direcciones EO, NS y vertical de la estación UCSS. Sismo de Canta, Canta - Lima del 2022-12-16, 00:56:51 (Hora local)	18
A.20.Registros tiempo-historia, espectros de Fourier y de respuesta en las direcciones EO, NS y vertical de la estación ACAPU. Sismo de Canta, Canta - Lima del 2022-12-16, 00:56:51 (Hora local)	18
A.21.Registros tiempo-historia, espectros de Fourier y de respuesta en las direcciones EO, NS y vertical de la estación CEPRE. Sismo de Canta, Canta - Lima del 2022-12-16, 00:56:51 (Hora local)	19
A.22.Registros tiempo-historia, espectros de Fourier y de respuesta en las direcciones EO, NS y vertical de la estación PRADO. Sismo de Canta, Canta - Lima del 2022-12-16, 00:56:51 (Hora local)	19
A.23.Registros tiempo-historia, espectros de Fourier y de respuesta en las direcciones EO, NS y vertical de la estación DHNPE. Sismo de Canta, Canta - Lima del 2022-12-16, 00:56:51 (Hora local)	20
A.24.Registros tiempo-historia, espectros de Fourier y de respuesta en las direcciones EO, NS y vertical de la estación DSMI. Sismo de Canta, Canta - Lima del 2022-12-16, 00:56:51 (Hora local)	20
A.25.Registros tiempo-historia, espectros de Fourier y de respuesta en las direcciones EO, NS y vertical de la estación PACHA. Sismo de Canta, Canta - Lima del 2022-12-16, 00:56:51 (Hora local)	21



A.26.Registros tiempo-historia, espectros de Fourier y de respuesta en las direcciones EO, NS y vertical de la estación VHAYA. Sismo de Canta, Canta - Lima del 2022-12-16, 00:56:51 (Hora local)	21
A.27.Registros tiempo-historia, espectros de Fourier y de respuesta en las direcciones EO, NS y vertical de la estación USMP. Sismo de Canta, Canta - Lima del 2022-12-16, 00:56:51 (Hora local)	22
A.28.Registros tiempo-historia, espectros de Fourier y de respuesta en las direcciones EO, NS y vertical de la estación SERVI. Sismo de Canta, Canta - Lima del 2022-12-16, 00:56:51 (Hora local)	22
A.29.Registros tiempo-historia, espectros de Fourier y de respuesta en las direcciones EO, NS y vertical de la estación CENEP. Sismo de Canta, Canta - Lima del 2022-12-16, 00:56:51 (Hora local)	23
A.30.Registros tiempo-historia, espectros de Fourier y de respuesta en las direcciones EO, NS y vertical de la estación BONDY. Sismo de Canta, Canta - Lima del 2022-12-16, 00:56:51 (Hora local)	23
A.31.Registros tiempo-historia, espectros de Fourier y de respuesta en las direcciones EO, NS y vertical de la estación INICT. Sismo de Canta, Canta - Lima del 2022-12-16, 00:56:51 (Hora local)	24
A.32.Registros tiempo-historia, espectros de Fourier y de respuesta en las direcciones EO, NS y vertical de la estación UNFV. Sismo de Canta, Canta - Lima del 2022-12-16, 00:56:51 (Hora local)	24
A.33.Registros tiempo-historia, espectros de Fourier y de respuesta en las direcciones EO, NS y vertical de la estación CARAL. Sismo de Canta, Canta - Lima del 2022-12-16, 00:56:51 (Hora local)	25

Índice de tablas

1.	Datos sísmicos (Fuente: IGP)	1
2.	Aceleraciones máximas registradas en la(s) estación(es) acelerográfica(s) correspondiente(s) al sismo de Canta, Canta - Lima del 16 de diciembre de 2022 a las 00:56:51 (hora local)	2