

**CENTRO DE OBSERVACIÓN PARA LA INGENIERÍA SÍSMICA (CEOIS)
RED NACIONAL DE ACELERÓGRAFOS DEL CISMID-FIC-UNI (REDACIS)**

INFORME

Acelerogramas del Sismo de Sta. Maria De Nieva, Condorcanqui - Amazonas del 30 de diciembre de 2022

El 30 de diciembre de 2022 a las 12:43:00 (hora local), ocurrió un sismo con epicentro a 71 km al SE de Sta. Maria De Nieva, Condorcanqui - Amazonas (Fuente: IGP). Las características sísmicas del evento se resumen en la **Tabla 1** y la ubicación del epicentro, así como de la(s) estación(es) acelerográfica(s), se muestra en la **Figura 1**.

Tabla 1: Datos sísmicos (Fuente: IGP)

Hora local (UTC-5):	12:43:00
Hora UTC 0:	17:43:00
Latitud (°):	-5.04
Longitud (°):	-77.42
Profundidad (km):	130.0
Magnitud:	M4.2
Lugar de referencia:	71 km al SE de Sta. Maria De Nieva, Condorcanqui - Amazonas

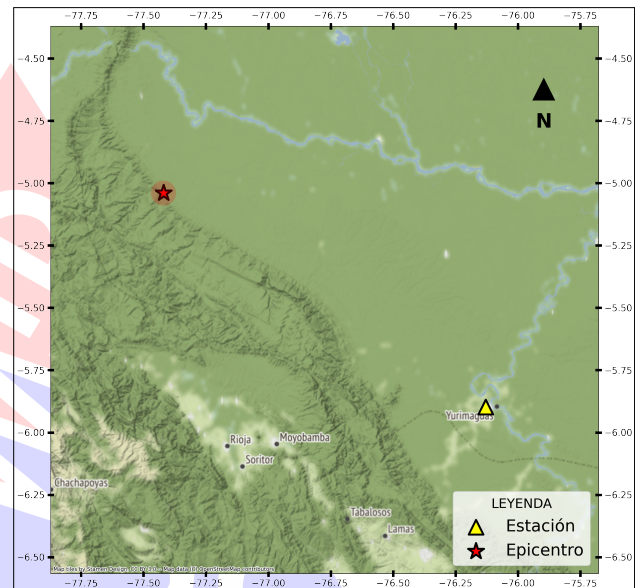


Figura 1: Ubicación del epicentro y estación(es) acelerográfica(s)

En este informe, el Centro de Observación para la Ingeniería Sísmica (CEOIS) del CISMID-FIC-UNI presenta los registros acelerográficos obtenidos en 01 estación(es) correspondientes a la Red Acelerográfica del Centro de Investigación en Transformación Digital en Ingeniería (CITDI) - Unidad de Posgrado de la FIC-UNI. Los valores de aceleración máxima (PGA) para cada componente (direcciones EO, NS y vertical) y ubicaciones geográficas, se muestran en la **Tabla 2** y **Figura 2**, respectivamente.

El máximo valor de PGA registrado para este evento es de 0.69 cm/s^2 en la dirección UD, correspondiente a la estación UNAAA (Universidad Nacional Autónoma de Alto Amazonas, Yurimaguas, Loreto). En el Anexo adjunto se presentan las gráficas de los acelerogramas obtenidos, así como sus respectivos espectros de Fourier y de respuesta de aceleraciones absolutas para 5% de amortiguamiento elástico. Cabe mencionar que los registros han sido corregidos únicamente por línea base, excepto donde se indique lo contrario. Los registros están disponibles para su descarga en www.cismid.uni.edu.pe/ceois.



Tabla 2: Aceleraciones máximas registradas en la(s) estación(es) acelerográfica(s) correspondiente(s) al sismo de Sta. Maria De Nieva, Condorcanqui - Amazonas del 30 de diciembre de 2022 a las 12:43:00 (hora local)

Red	Código	Canal	Ubicación	PGA (cm/s^2)
PG	UNAAA(*)	EO	Universidad Nacional Autónoma de Alto Amazonas, Yurimaguas, Loreto	0.53
		NS		0.68
		UD		0.69

Nota: PG (Red Acelerográfica del Centro de Investigación en Transformación Digital en Ingeniería - Unidad de Posgrado de la FIC-UNI). (*) *Se aplicó un filtro pasa banda entre 0.04 s y 10 s.*





Figura 2: Mapa de ubicación de la(s) estación(es) acelerográfica(s) correspondiente(s) al Sismo de Sta. Maria De Nieva, Condorcanqui - Amazonas del 30 de diciembre de 2022 a las 12:43:00 (hora local)



UNIVERSIDAD NACIONAL DE INGENIERÍA
FACULTAD DE INGENIERÍA CIVIL
CENTRO PERUANO JAPONÉS DE INVESTIGACIONES
SÍSMICAS Y MITIGACIÓN DE DESASTRES



ANEXO

REGISTROS TIEMPO-HISTORIA ESPECTROS DE FOURIER Y DE RESPUESTA

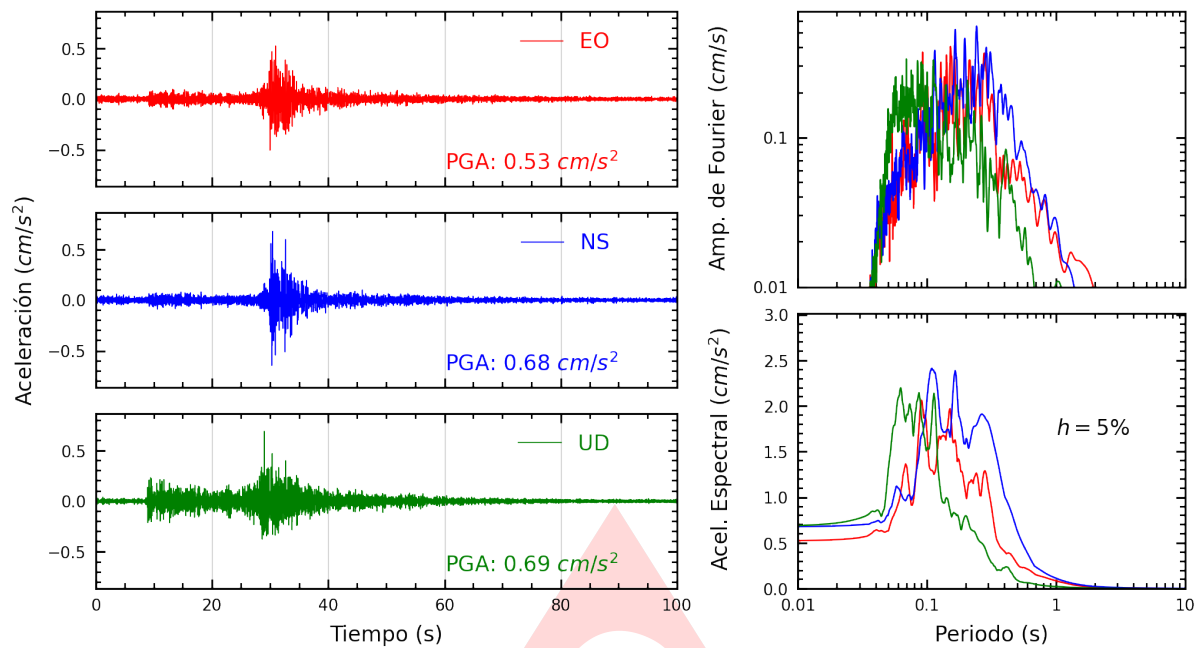
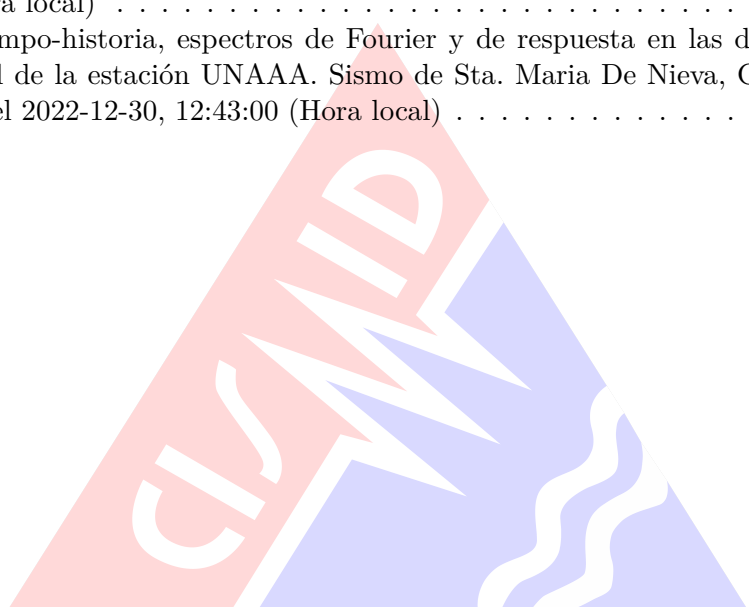


Figura A.1: Registros tiempo-historia, espectros de Fourier y de respuesta en las direcciones EO, NS y vertical de la estación UNAAA. Sismo de Sta. Maria De Nieva, Condorcanqui - Amazonas del 2022-12-30, 12:43:00 (Hora local)

Índice de figuras

1.	Ubicación del epicentro y estación(es) acelerográfica(s)	1
2.	Mapa de ubicación de la(s) estación(es) acelerográfica(s) correspondiente(s) al Sismo de Sta. Maria De Nieva, Condorcanqui - Amazonas del 30 de diciembre de 2022 a las 12:43:00 (hora local)	3
A.1.	Registros tiempo-historia, espectros de Fourier y de respuesta en las direcciones EO, NS y vertical de la estación UNAAA. Sismo de Sta. Maria De Nieva, Condorcanqui - Amazonas del 2022-12-30, 12:43:00 (Hora local)	5



Índice de tablas

- 1. Datos sísmicos (Fuente: IGP) 1
- 2. Aceleraciones máximas registradas en la(s) estación(es) acelerográfica(s) correspondiente(s) al sismo de Sta. Maria De Nieva, Condorcanqui - Amazonas del 30 de diciembre de 2022 a las 12:43:00 (hora local) 2

