

**CENTRO DE OBSERVACIÓN PARA LA INGENIERÍA SÍSMICA (CEOIS)
RED NACIONAL DE ACELERÓGRAFOS DEL CISMID-FIC-UNI (REDACIS)**

INFORME

Acelerogramas del Sismo de Calana, Tacna - Tacna del 31 de enero de 2023

El 31 de enero de 2023 a las 11:07:10 (hora local), ocurrió un sismo con epicentro a 142 km al SE de Calana, Tacna - Tacna (Fuente: IGP). Las características sísmicas del evento se resumen en la **Tabla 1** y la ubicación del epicentro, así como de la(s) estación(es) acelerográfica(s), se muestra en la **Figura 1**.

Tabla 1: Datos sísmicos (Fuente: IGP)

Hora local (UTC-5):	11:07:10
Hora UTC 0:	16:07:10
Latitud (°):	-19.12
Longitud (°):	-69.59
Profundidad (km):	126.0
Magnitud:	M4.9
Lugar de referencia:	142 km al SE de Calana, Tacna - Tacna

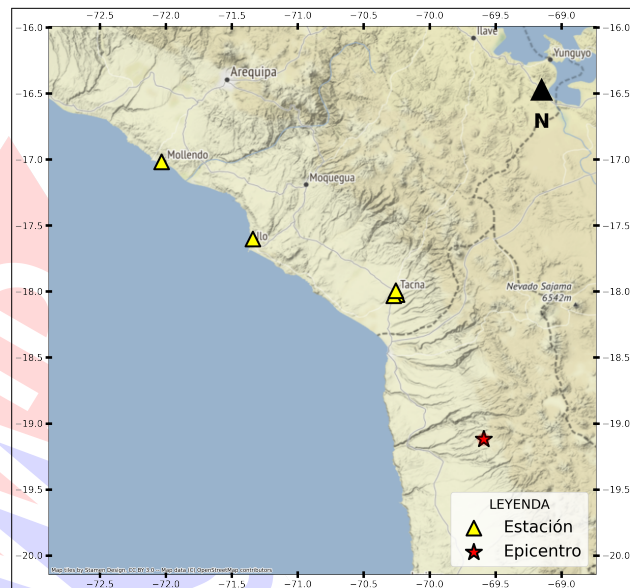


Figura 1: Ubicación del epicentro y estación(es) acelerográfica(s)

En este informe, el Centro de Observación para la Ingeniería Sísmica (CEOIS) del CISMID-FIC-UNI presenta los registros acelerográficos obtenidos en 05 estación(es) correspondientes a la Red Acelerográfica del Centro de Investigación en Transformación Digital en Ingeniería (CITDI) - Unidad de Posgrado de la FIC-UNI. Los valores de aceleración máxima (PGA) para cada componente (direcciones EO, NS y vertical) y ubicaciones geográficas, se muestran en la **Tabla 2** y **Figura 2**, respectivamente.

El máximo valor de PGA registrado para este evento es de 2.88 cm/s^2 en la dirección EO, correspondiente a la estación UJBG3 (Institución Educativa Micaela Bastidas, Alto de la Alianza, Tacna). En el Anexo adjunto se presentan las gráficas de los acelerogramas obtenidos, así como sus respectivos espectros de Fourier y de respuesta de aceleraciones absolutas para 5% de amortiguamiento elástico. Cabe mencionar que los registros han sido corregidos únicamente por línea base, excepto donde se indique lo contrario. Los registros están disponibles para su descarga en www.cismid.uni.edu.pe/ceois.



Tabla 2: Aceleraciones máximas registradas en la(s) estación(es) acelerográfica(s) correspondiente(s) al sismo de Calana, Tacna - Tacna del 31 de enero de 2023 a las 11:07:10 (hora local)

Red	Código	Canal	Ubicación	PGA (cm/s^2)
PG	UJBG3(*)	EO	Institución Educativa Micaela Bastidas, Alto de la Alianza, Tacna	2.88
		NS		-2.75
		UD		2.23
PG	CREY(*)	EO	Institución Educativa Cristo Rey, Cristo Rey, Tacna	-1.91
		NS		-1.72
		UD		1.73
PG	UJBG2(*)	EO	Universidad Nacional Jorge Basadre Grohmann, Tacna, Tacna	1.68
		NS		-1.78
		UD		-1.36
PG	UNAM(*)	EO	Universidad Nacional de Moquegua, Ilo, Moquegua	0.58
		NS		0.55
		UD		-0.32
PG	UNSA(*)	EO	Universidad Nacional de San Agustín de Arequipa, Mollendo, Arequipa	0.22
		NS		-0.22
		UD		-0.11

Nota: PG (Red Acelerográfica del Centro de Investigación en Transformación Digital en Ingeniería - Unidad de Posgrado de la FIC-UNI). (*) *Se aplicó un filtro pasa banda entre 0.04 s y 10 s.*



Figura 2: Mapa de ubicación de la(s) estación(es) acelerográfica(s) correspondiente(s) al Sismo de Calana, Tacna - Tacna del 31 de enero de 2023 a las 11:07:10 (hora local)



ANEXO

REGISTROS TIEMPO-HISTORIA ESPECTROS DE FOURIER Y DE RESPUESTA

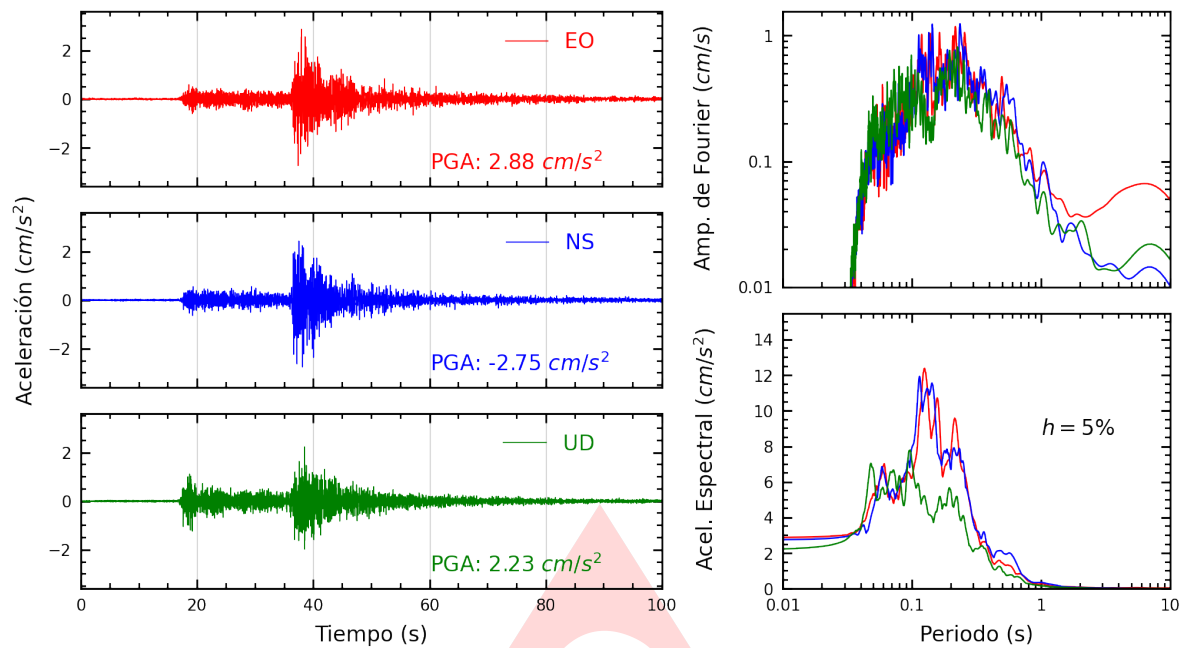


Figura A.1: Registros tiempo-historia, espectros de Fourier y de respuesta en las direcciones EO, NS y vertical de la estación UJBG3. Sismo de Calana, Tacna - Tacna del 2023-01-31, 11:07:10 (Hora local)

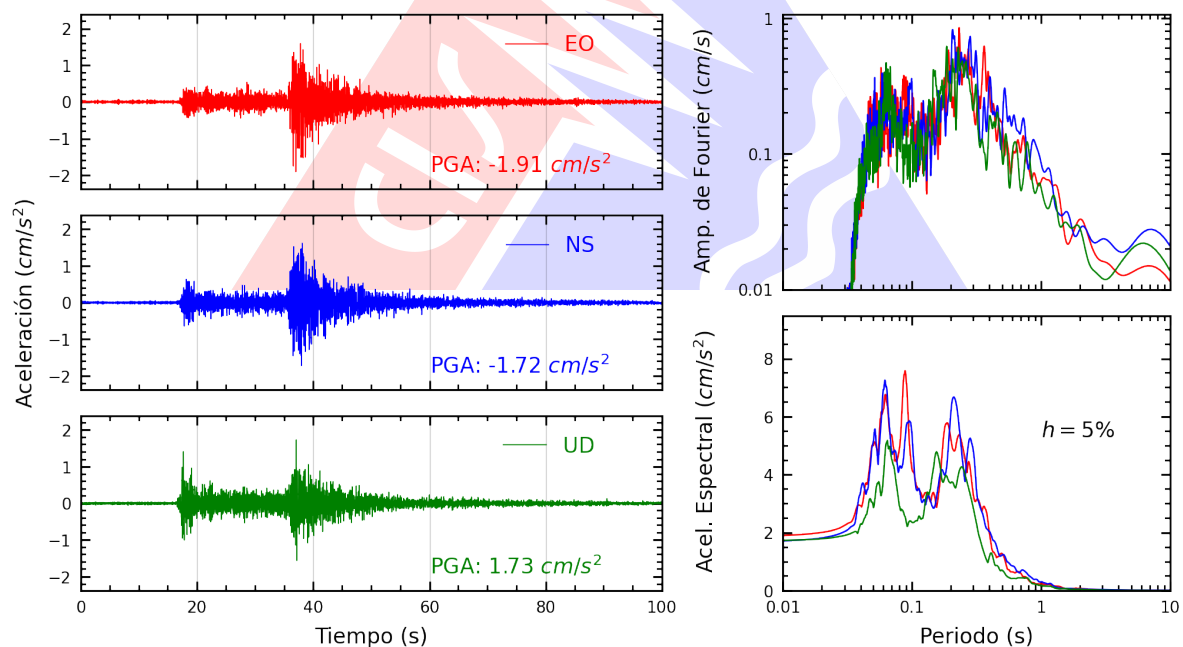


Figura A.2: Registros tiempo-historia, espectros de Fourier y de respuesta en las direcciones EO, NS y vertical de la estación CREY. Sismo de Calana, Tacna - Tacna del 2023-01-31, 11:07:10 (Hora local)

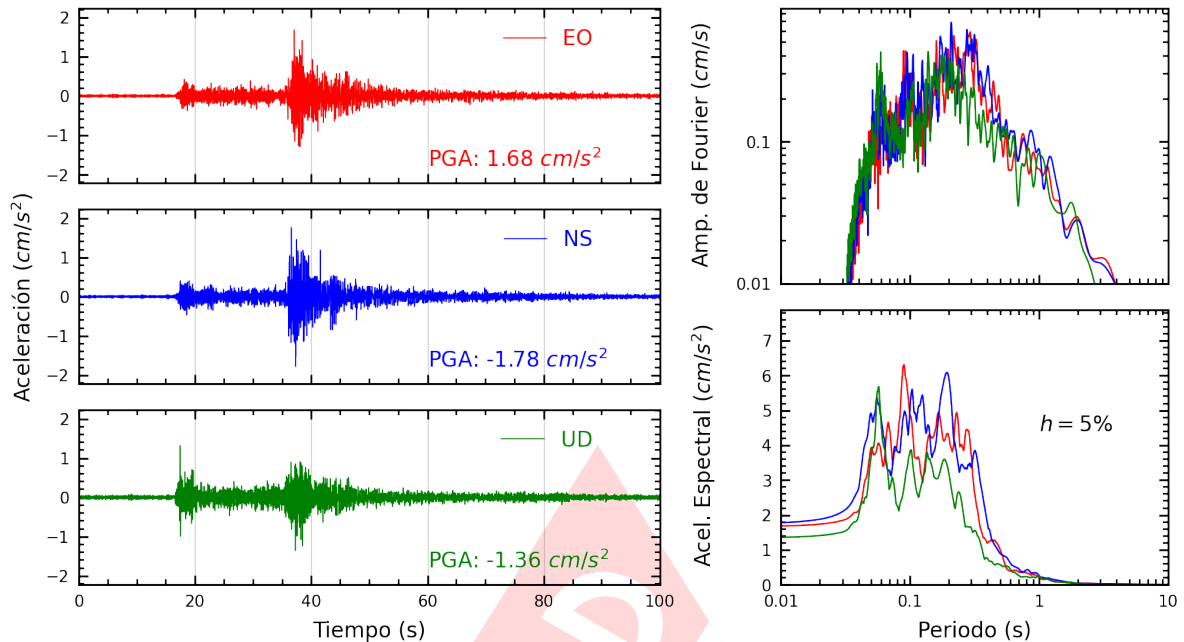


Figura A.3: Registros tiempo-historia, espectros de Fourier y de respuesta en las direcciones EO, NS y vertical de la estación UJBG2. Sismo de Calana, Tacna - Tacna del 2023-01-31, 11:07:10 (Hora local)

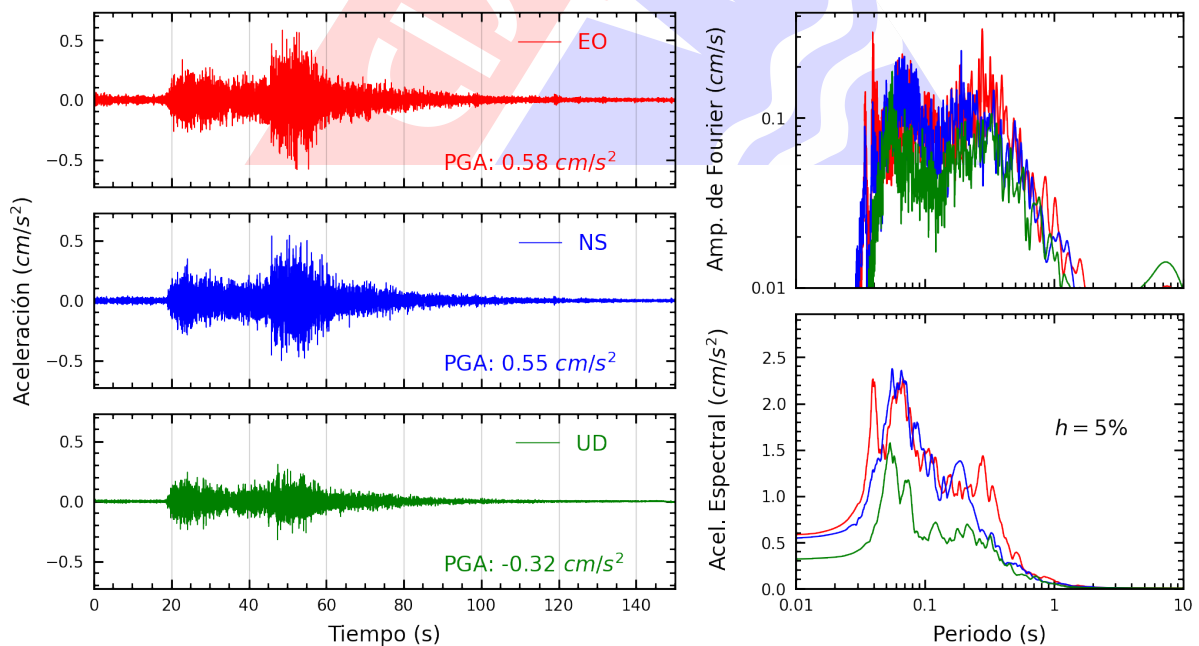


Figura A.4: Registros tiempo-historia, espectros de Fourier y de respuesta en las direcciones EO, NS y vertical de la estación UNAM. Sismo de Calana, Tacna - Tacna del 2023-01-31, 11:07:10 (Hora local)

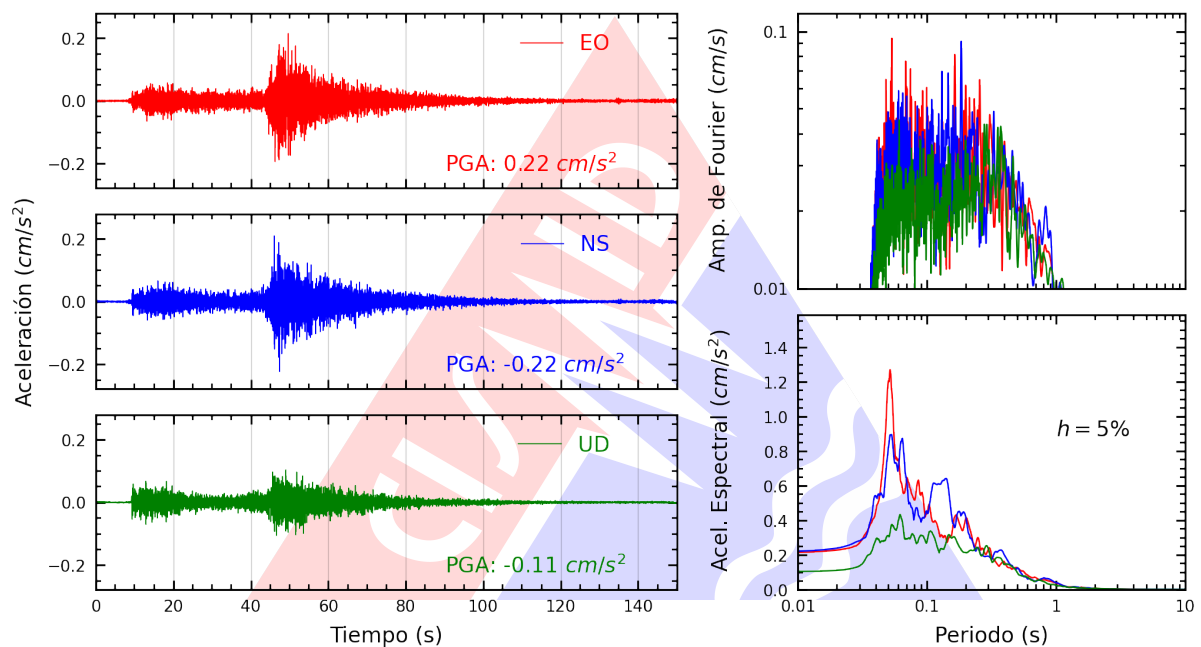


Figura A.5: Registros tiempo-historia, espectros de Fourier y de respuesta en las direcciones EO, NS y vertical de la estación UNSA. Sismo de Calana, Tacna - Tacna del 2023-01-31, 11:07:10 (Hora local)

Índice de figuras

1.	Ubicación del epicentro y estación(es) acelerográfica(s)	1
2.	Mapa de ubicación de la(s) estación(es) acelerográfica(s) correspondiente(s) al Sismo de Calana, Tacna - Tacna del 31 de enero de 2023 a las 11:07:10 (hora local)	3
A.1.	Registros tiempo-historia, espectros de Fourier y de respuesta en las direcciones EO, NS y vertical de la estación UJBG3. Sismo de Calana, Tacna - Tacna del 2023-01-31, 11:07:10 (Hora local)	5
A.2.	Registros tiempo-historia, espectros de Fourier y de respuesta en las direcciones EO, NS y vertical de la estación CREY. Sismo de Calana, Tacna - Tacna del 2023-01-31, 11:07:10 (Hora local)	5
A.3.	Registros tiempo-historia, espectros de Fourier y de respuesta en las direcciones EO, NS y vertical de la estación UJBG2. Sismo de Calana, Tacna - Tacna del 2023-01-31, 11:07:10 (Hora local)	6
A.4.	Registros tiempo-historia, espectros de Fourier y de respuesta en las direcciones EO, NS y vertical de la estación UNAM. Sismo de Calana, Tacna - Tacna del 2023-01-31, 11:07:10 (Hora local)	6
A.5.	Registros tiempo-historia, espectros de Fourier y de respuesta en las direcciones EO, NS y vertical de la estación UNSA. Sismo de Calana, Tacna - Tacna del 2023-01-31, 11:07:10 (Hora local)	7

Índice de tablas

- 1. Datos sísmicos (Fuente: IGP) 1
- 2. Aceleraciones máximas registradas en la(s) estación(es) acelerográfica(s) correspondiente(s) al sismo de Calana, Tacna - Tacna del 31 de enero de 2023 a las 11:07:10 (hora local) 2

