

**CENTRO DE OBSERVACIÓN PARA LA INGENIERÍA SÍSMICA (CEOIS)
RED NACIONAL DE ACELERÓGRAFOS DEL CISMID-FIC-UNI (REDACIS)**

INFORME

Acelerogramas del Sismo de Chilca, Cañete - Lima del 24 de febrero de 2023

El 24 de febrero de 2023 a las 23:11:18 (hora local), ocurrió un sismo con epicentro a 17 km al SO de Chilca, Cañete - Lima (Fuente: IGP). Las características sísmicas del evento se resumen en la **Tabla 1** y la ubicación del epicentro, así como de la(s) estación(es) acelerográfica(s), se muestra en la **Figura 1**.

Tabla 1: Datos sísmicos (Fuente: IGP)

Hora local (UTC-5):	23:11:18
Hora UTC 0:	04:11:18
Latitud (°):	-12.58
Longitud (°):	-76.88
Profundidad (km):	37.0
Magnitud:	M3.8
Lugar de referencia:	17 km al SO de Chilca, Cañete - Lima

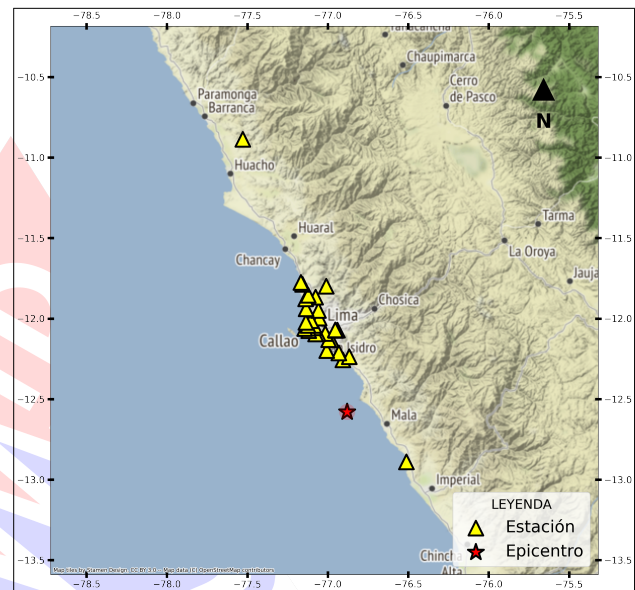


Figura 1: Ubicación del epicentro y estación(es) acelerográfica(s)

En este informe, el Centro de Observación para la Ingeniería Sísmica (CEOIS) del CISMID-FIC-UNI presenta los registros acelerográficos obtenidos en 31 estaciones en total, 27 de los cuales corresponden a la Red Nacional de Acelerógrafos del CISMID-FIC-UNI (REDACIS) y 04 estación(es) de la Red Acelerográfica del Centro de Investigación en Transformación Digital en Ingeniería (CITDI) - Unidad de Posgrado de la FIC-UNI. Los valores de aceleración máxima (PGA) para cada componente (direcciones EO, NS y vertical) y ubicaciones geográficas, se muestran en la **Tabla 2** y **Figuras 2** y **3**, respectivamente.

El máximo valor de PGA registrado para este evento es de 3.51 cm/s^2 en la dirección NS, correspondiente a la estación UNTEL (Universidad Nacional Tecnológica de Lima Sur, Villa el Salvador, Lima). En el Anexo adjunto se presentan las gráficas de los acelerogramas obtenidos, así como sus respectivos espectros de Fourier y de respuesta de aceleraciones absolutas para 5% de amortiguamiento elástico. Cabe mencionar que los registros han sido corregidos únicamente por línea base, excepto donde se indique lo contrario. Los registros están disponibles para su descarga en www.cismid.uni.edu.pe/ceois.



Tabla 2: Aceleraciones máximas registradas en la(s) estación(es) acelerográfica(s) correspondiente(s) al sismo de Chilca, Cañete - Lima del 24 de febrero de 2023 a las 23:11:18 (hora local)

Red	Código	Canal	Ubicación	PGA (cm/s^2)
PG	UNTEL(*)	EO	Universidad Nacional Tecnológica de Lima Sur, Villa el Salvador, Lima	3.23
		NS		3.51
		UD		2.91
CM	SROSA(*)	EO	Municipalidad Distrital de Santa Rosa, Santa Rosa, Lima	-2.22
		NS		2.29
		UD		1.58
PG	ASIA(*)	EO	Habilitación Vacacional Playa La Encontrada Asia, Cañete, Lima	2.25
		NS		-2.16
		UD		1.56
CM	AMORE(*)	EO	Institución Educativa 5090 Antonia Moreno de Cáceres, Ventanilla, Callao	-1.69
		NS		-1.02
		UD		-1.09
PG	PACHA(*)	EO	Museo de Sitio de Pachacamac, Lurin, Lima	1.51
		NS		1.67
		UD		0.73
CM	INDEP(*)	EO	Municipalidad Distrital de Independencia, Independencia, Lima	1.60
		NS		-1.31
		UD		1.00
CM	ANCON(*)	EO	Estadio José Balta, Ancón, Lima	1.17
		NS		-1.55
		UD		0.97
CM	CEPRE(*)	EO	Centro Preuniversitario de la Universidad Nacional de Ingeniería, Magdalena del Mar, Lima	1.47
		NS		-1.44
		UD		0.51
CM	USILM(*)	EO	Universidad San Ignacio de Loyola - Campus La Molina, La Molina, Lima	1.37
		NS		1.26
		UD		-0.93



UNIVERSIDAD NACIONAL DE INGENIERÍA
FACULTAD DE INGENIERÍA CIVIL
CENTRO PERUANO JAPONÉS DE INVESTIGACIONES
SÍSMICAS Y MITIGACIÓN DE DESASTRES



CM	USILP(*)	EO	Universidad San Ignacio de Loyola - Campus Pachacámac, Pachacámac, Lima	-1.34
		NS		-1.30
		UD		0.80
CM	UNFV(*)	EO	Universidad Nacional Federico Villarreal - Facultad de Ingeniería Civil, Magdalena del Mar, Lima	-1.11
		NS		-1.28
		UD		0.48
CM	URPPE(*)	EO	Universidad Ricardo Palma - Facultad de Ingeniería Civil, Santiago de Surco, Lima	1.11
		NS		-0.87
		UD		-0.67
CM	DEFEN(*)	EO	Centro de Salud Defensores de la Patria, Ventanilla, Callao	-0.94
		NS		1.06
		UD		-0.48
CM	UPCVI(*)	EO	Universidad Peruana de Ciencias Aplicadas - Campus Villa, Chorrillos, Lima	-0.99
		NS		1.06
		UD		-0.63
CM	IPEN(*)	EO	Instituto Peruano de Energía Nuclear - Central Nuclear Óscar Miroquesada De La Guerra, Carabaylo, Lima	0.91
		NS		-0.86
		UD		0.47
CM	SERVI(*)	EO	ServiUNI - SERVI, Surco, Lima	-0.73
		NS		-0.78
		UD		0.46
CM	PRADO(*)	EO	Colegio Militar Leoncio Prado, La Perla, Callao	-0.53
		NS		0.60
		UD		-0.67
CM	CENEP(*)	EO	Centro Nacional de Estimación Prevención y Reducción del Riesgo de Desastres, San Isidro, Lima	-0.57
		NS		-0.64
		UD		-0.54
CM	MADRE(*)	EO	Instituto de Educación Superior Pedagógico Público Maria Madre, Callao, Callao	-0.43
		NS		-0.60
		UD		0.37
CM	MDPP(*)	EO	Municipalidad Distrital de Puente Piedra, Puente Piedra, Lima	-0.43
		NS		-0.42
		UD		-0.56



UNIVERSIDAD NACIONAL DE INGENIERÍA
FACULTAD DE INGENIERÍA CIVIL
CENTRO PERUANO JAPONÉS DE INVESTIGACIONES
SÍSMICAS Y MITIGACIÓN DE DESASTRES



CM	VHAYA(*)	EO	Institución Educativa 5130-3 Víctor Raúl Haya de la Torre, Ventanilla, Callao	-0.34
		NS		-0.46
		UD		-0.38
CM	USMP(*)	EO	Universidad San Martín de Porres - Facultad de Ingeniería y Arquitectura, La Molina, Lima	-0.45
		NS		-0.33
		UD		-0.32
CM	COMAS(*)	EO	Municipalidad Distrital de Comas, Comas, Lima	0.39
		NS		0.42
		UD		0.24
CM	UNMSM(*)	EO	Universidad Nacional Mayor de San Marcos - Escuela Académica Profesional de Ingeniería Civil, Lima, Lima	0.33
		NS		-0.39
		UD		-0.31
CM	NISTA(*)	EO	Colegio San Antonio Marianistas, Bellavista, Callao	0.37
		NS		-0.34
		UD		0.39
CM	RAMON(*)	EO	Institución Educativa Técnica Mariscal Ramón Castilla Marquesado, Callao, Callao	-0.28
		NS		0.28
		UD		0.34
CM	ACAPU(*)	EO	Centro de Salud Acapulco, Callao, Callao	0.34
		NS		0.29
		UD		-0.31
CM	IMCA(*)	EO	Instituto de Matemática y Ciencias Afines, La Molina, Lima	-0.33
		NS		0.30
		UD		0.31
CM	BONDY(*)	EO	Institucion Educativa 4015 Augusto Salazar Bondy, Carmen de la Legua, Callao	-0.31
		NS		-0.30
		UD		-0.26
CM	DSMI(*)	EO	Dirección de Sanidad Marítima Internacional, Callao, Callao	0.21
		NS		-0.26
		UD		-0.15
PG	CARAL(*)	EO	Zona Arqueológica Caral, Supe, Lima	-0.10
		NS		-0.10
		UD		-0.10

Nota: CM (Red Nacional de Acelerógrafos del CISMID-FIC-UNI) y PG (Red Acelerográfica del Centro de Investigación en Transformación Digital en Ingeniería - Unidad de Posgrado de la FIC-UNI). (*) Se aplicó un filtro pasa banda entre 0.04 s y 10 s.

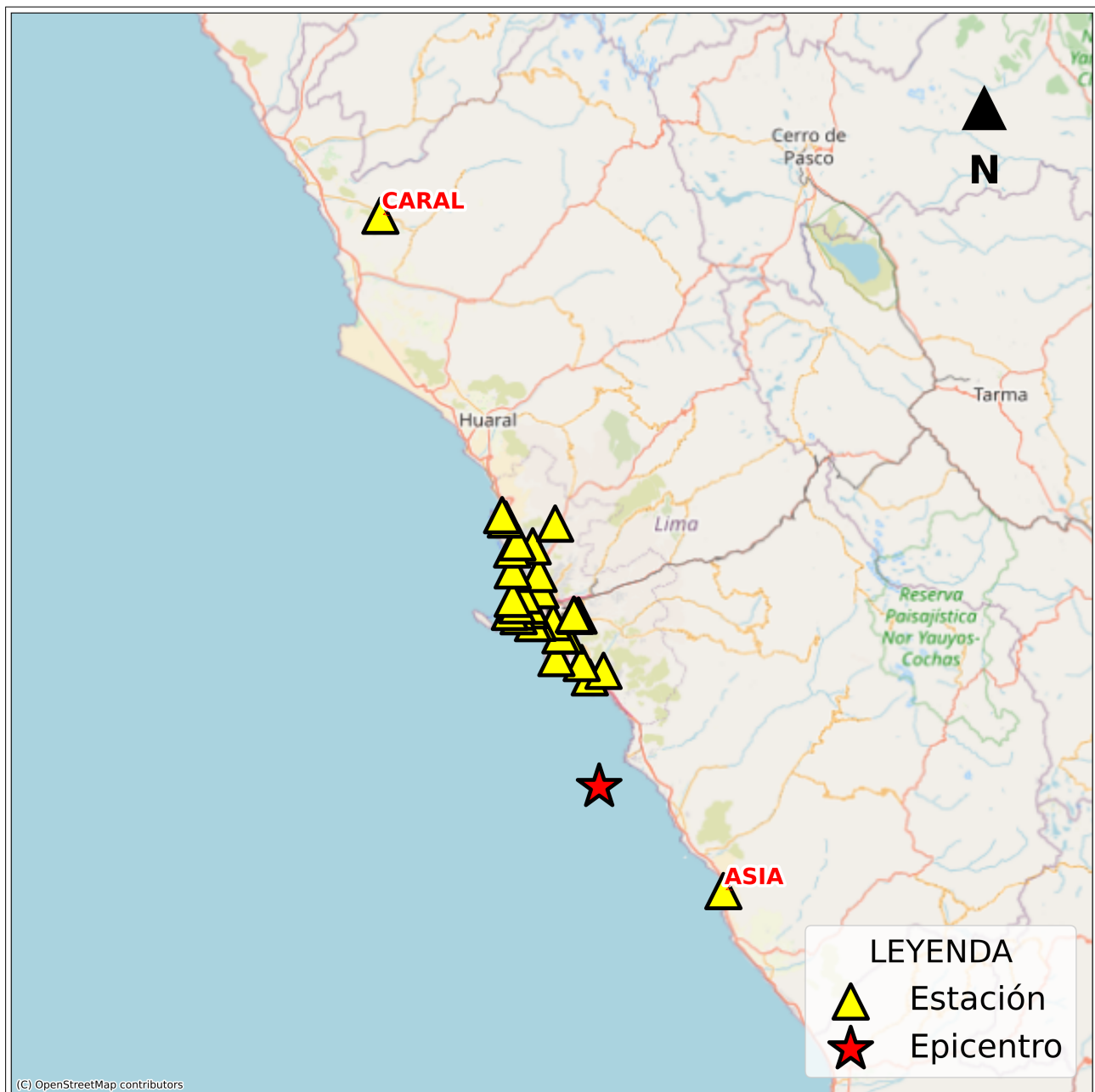


Figura 2: Mapa de ubicación de la(s) estación(es) acelerográfica(s) a nivel nacional correspondiente(s) al Sismo de Chilca, Cañete - Lima del 24 de febrero de 2023 a las 23:11:18 (hora local)

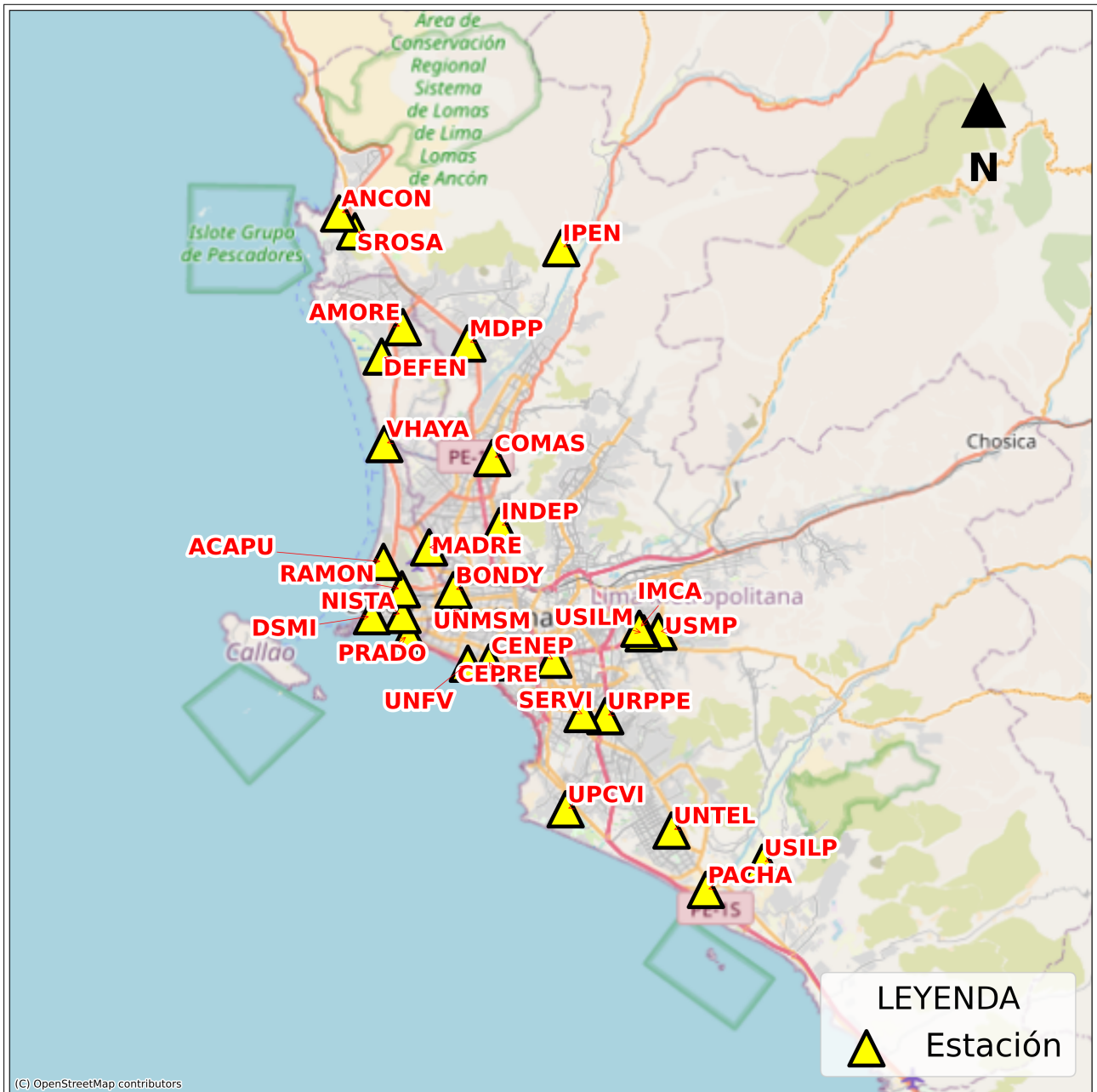


Figura 3: Mapa de ubicación de la(s) estación(es) acelerográfica(s) en Lima Metropolitana correspondiente(s) al Sismo de Chilca, Cañete - Lima del 24 de febrero de 2023 a las 23:11:18 (hora local)



UNIVERSIDAD NACIONAL DE INGENIERÍA
FACULTAD DE INGENIERÍA CIVIL
CENTRO PERUANO JAPONÉS DE INVESTIGACIONES
SÍSMICAS Y MITIGACIÓN DE DESASTRES



ANEXO

REGISTROS TIEMPO-HISTORIA ESPECTROS DE FOURIER Y DE RESPUESTA

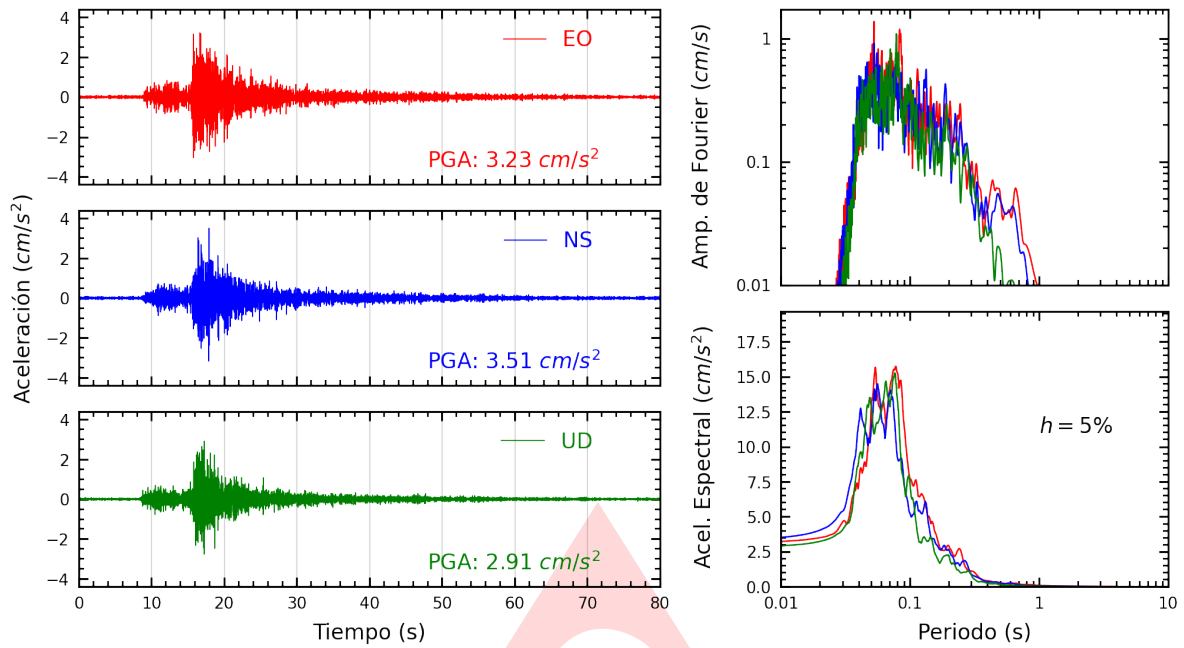


Figura A.1: Registros tiempo-historia, espectros de Fourier y de respuesta en las direcciones EO, NS y vertical de la estación UNTEL. Sismo de Chilca, Cañete - Lima del 2023-02-24, 23:11:18 (Hora local)

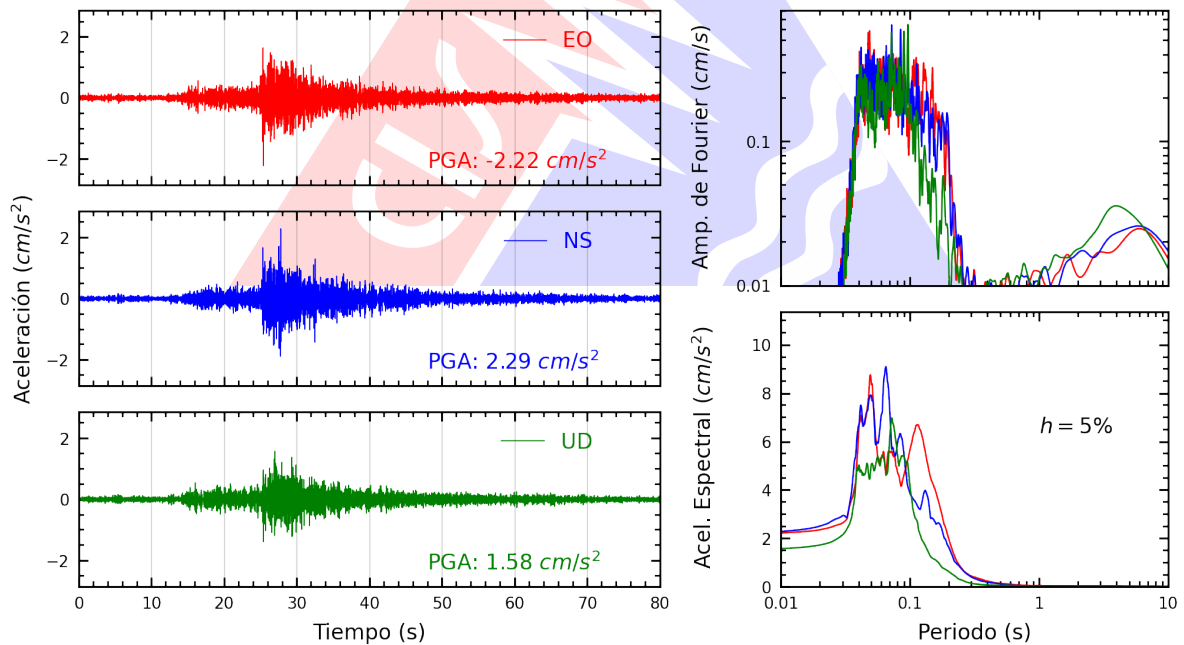


Figura A.2: Registros tiempo-historia, espectros de Fourier y de respuesta en las direcciones EO, NS y vertical de la estación SROSA. Sismo de Chilca, Cañete - Lima del 2023-02-24, 23:11:18 (Hora local)

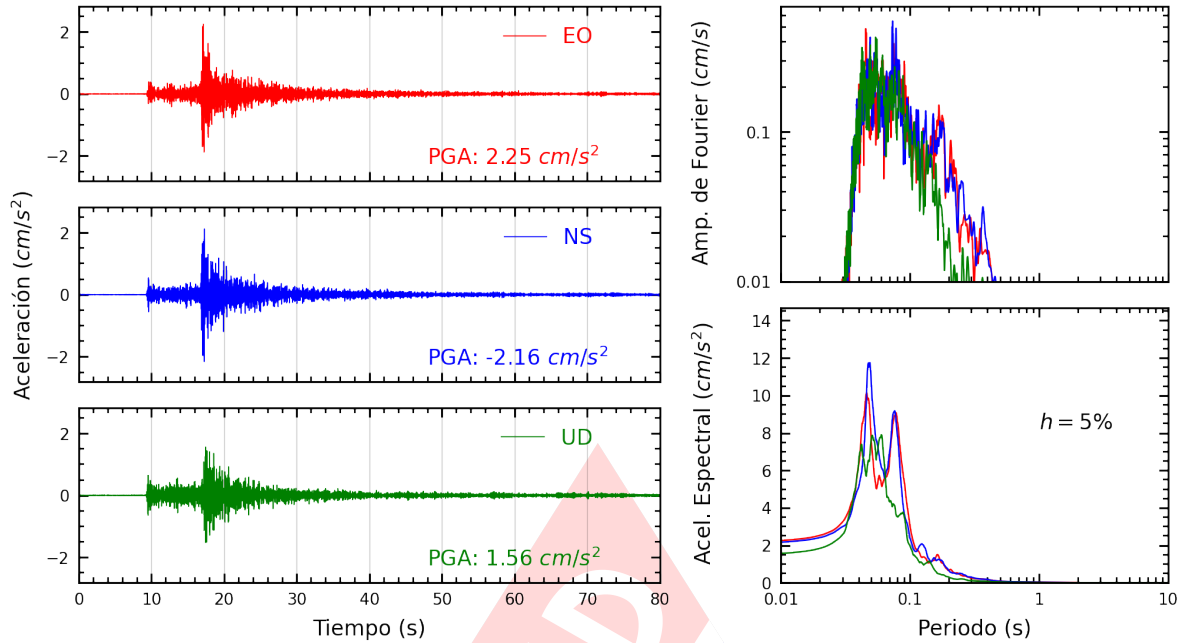


Figura A.3: Registros tiempo-historia, espectros de Fourier y de respuesta en las direcciones EO, NS y vertical de la estación ASIA. Sismo de Chilca, Cañete - Lima del 2023-02-24, 23:11:18 (Hora local)

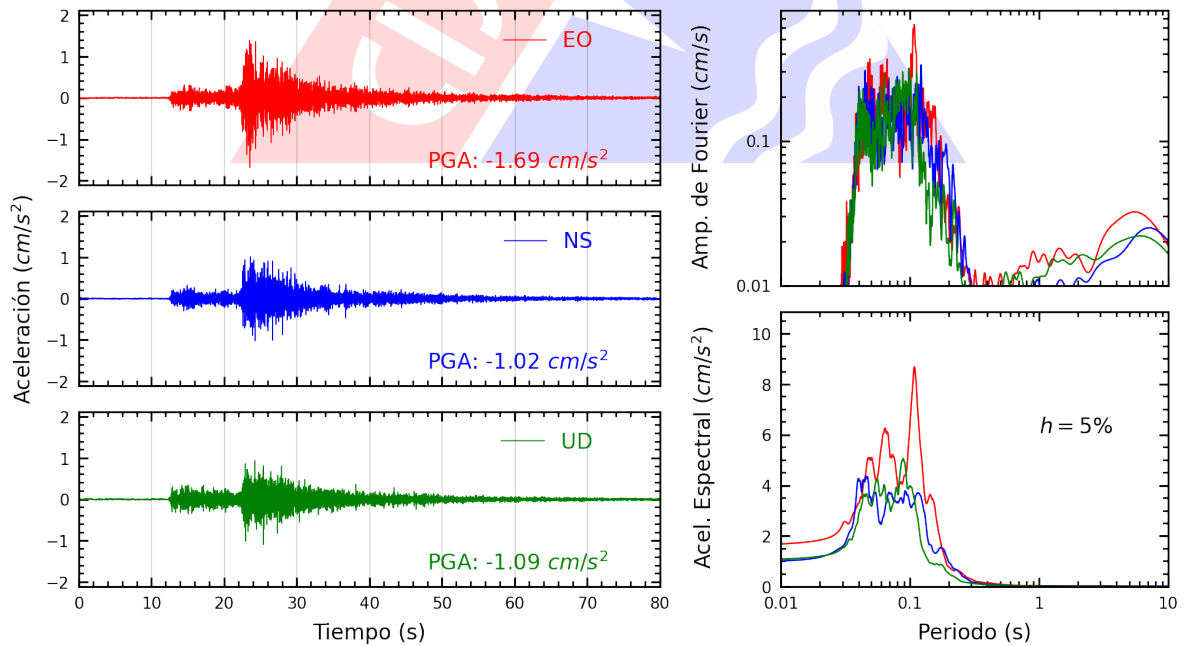


Figura A.4: Registros tiempo-historia, espectros de Fourier y de respuesta en las direcciones EO, NS y vertical de la estación AMORE. Sismo de Chilca, Cañete - Lima del 2023-02-24, 23:11:18 (Hora local)

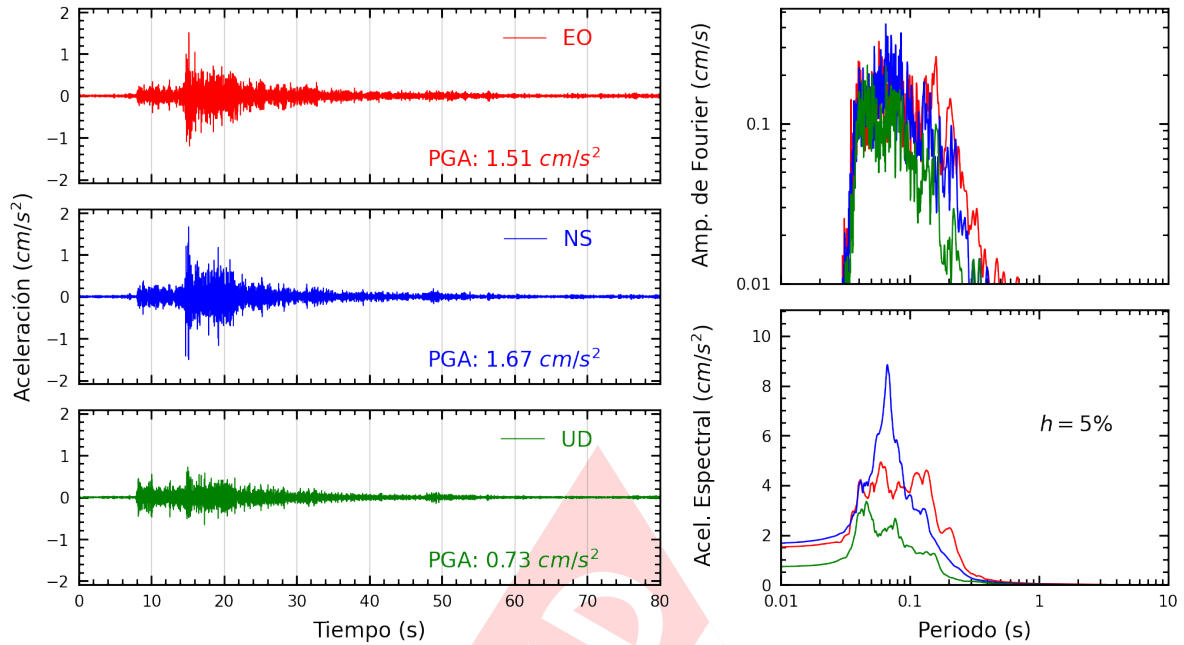


Figura A.5: Registros tiempo-historia, espectros de Fourier y de respuesta en las direcciones EO, NS y vertical de la estación PACHA. Sismo de Chilca, Cañete - Lima del 2023-02-24, 23:11:18 (Hora local)

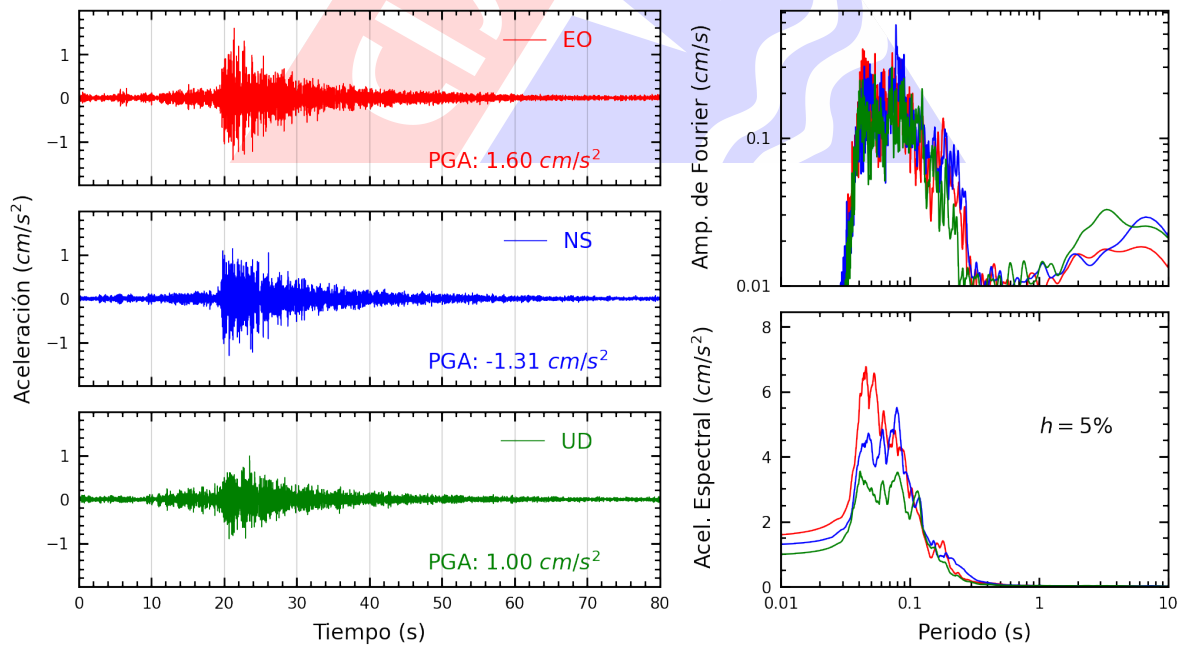


Figura A.6: Registros tiempo-historia, espectros de Fourier y de respuesta en las direcciones EO, NS y vertical de la estación INDEP. Sismo de Chilca, Cañete - Lima del 2023-02-24, 23:11:18 (Hora local)

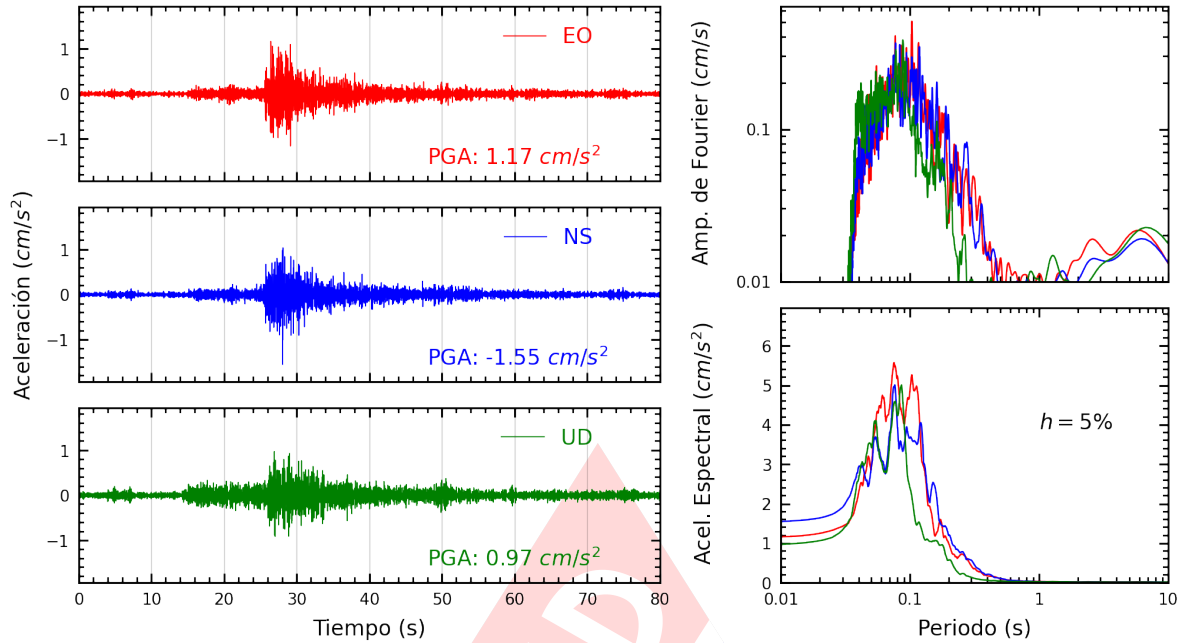


Figura A.7: Registros tiempo-historia, espectros de Fourier y de respuesta en las direcciones EO, NS y vertical de la estación ANCON. Sismo de Chilca, Cañete - Lima del 2023-02-24, 23:11:18 (Hora local)

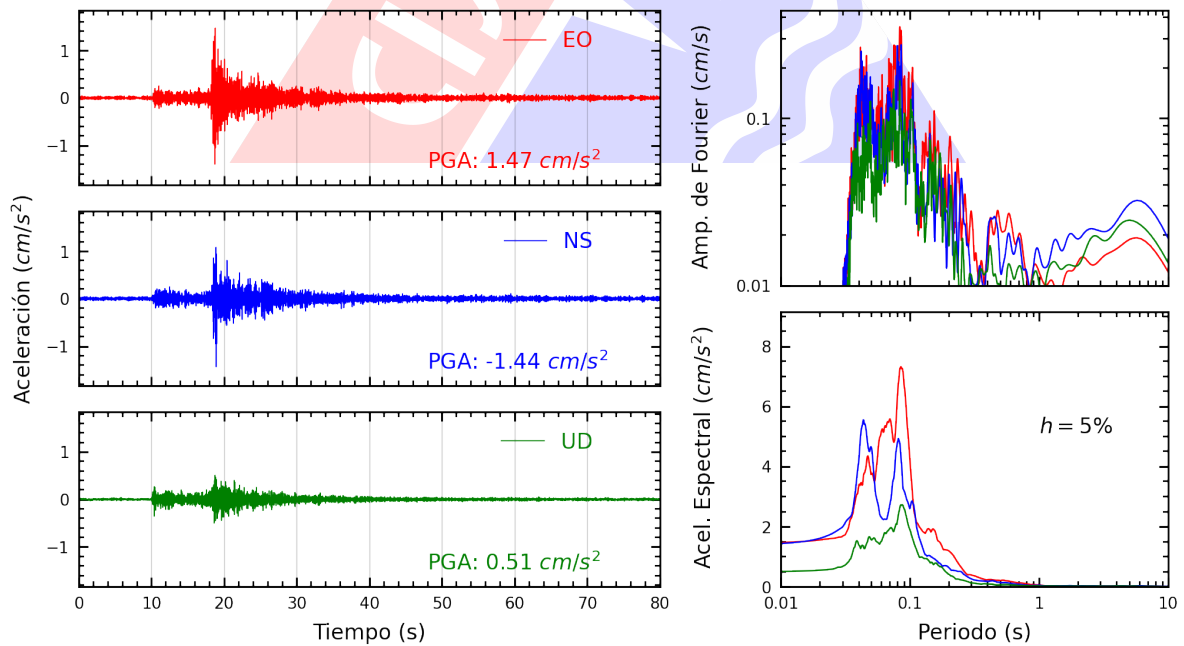


Figura A.8: Registros tiempo-historia, espectros de Fourier y de respuesta en las direcciones EO, NS y vertical de la estación CEPRE. Sismo de Chilca, Cañete - Lima del 2023-02-24, 23:11:18 (Hora local)

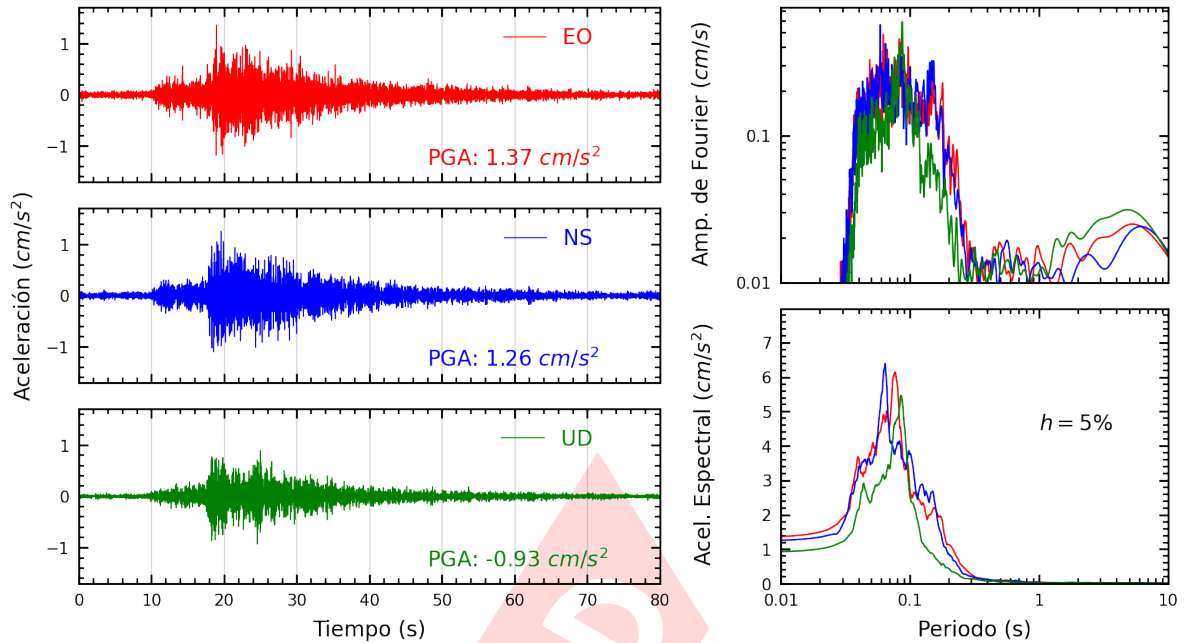


Figura A.9: Registros tiempo-historia, espectros de Fourier y de respuesta en las direcciones EO, NS y vertical de la estación USILM. Sismo de Chilca, Cañete - Lima del 2023-02-24, 23:11:18 (Hora local)

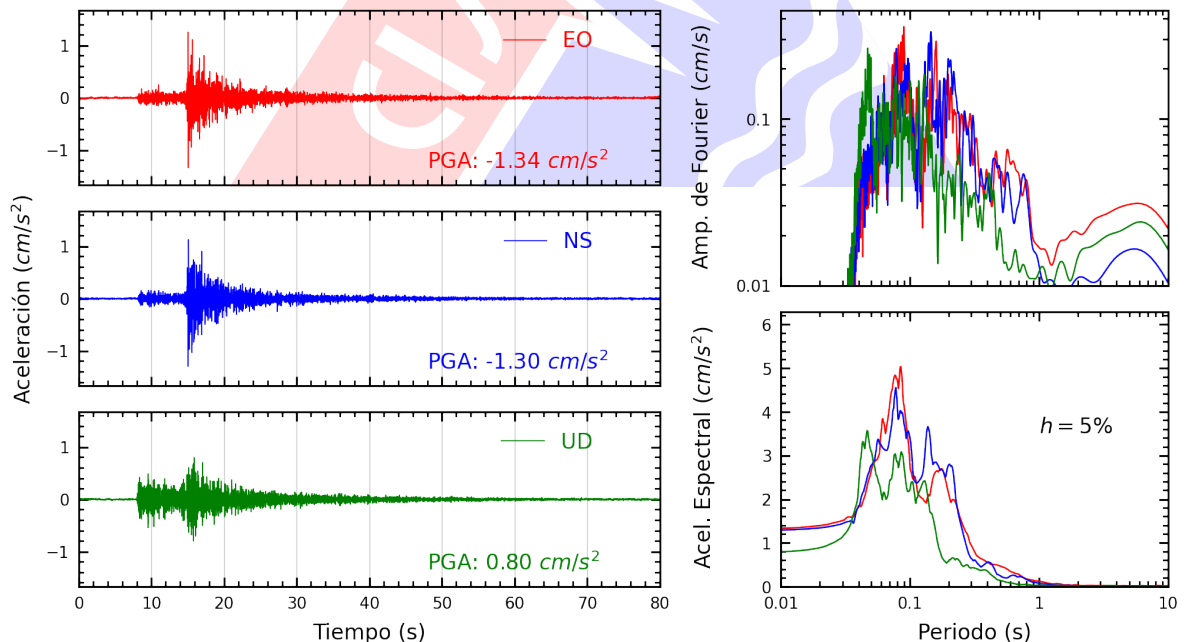


Figura A.10: Registros tiempo-historia, espectros de Fourier y de respuesta en las direcciones EO, NS y vertical de la estación USILP. Sismo de Chilca, Cañete - Lima del 2023-02-24, 23:11:18 (Hora local)

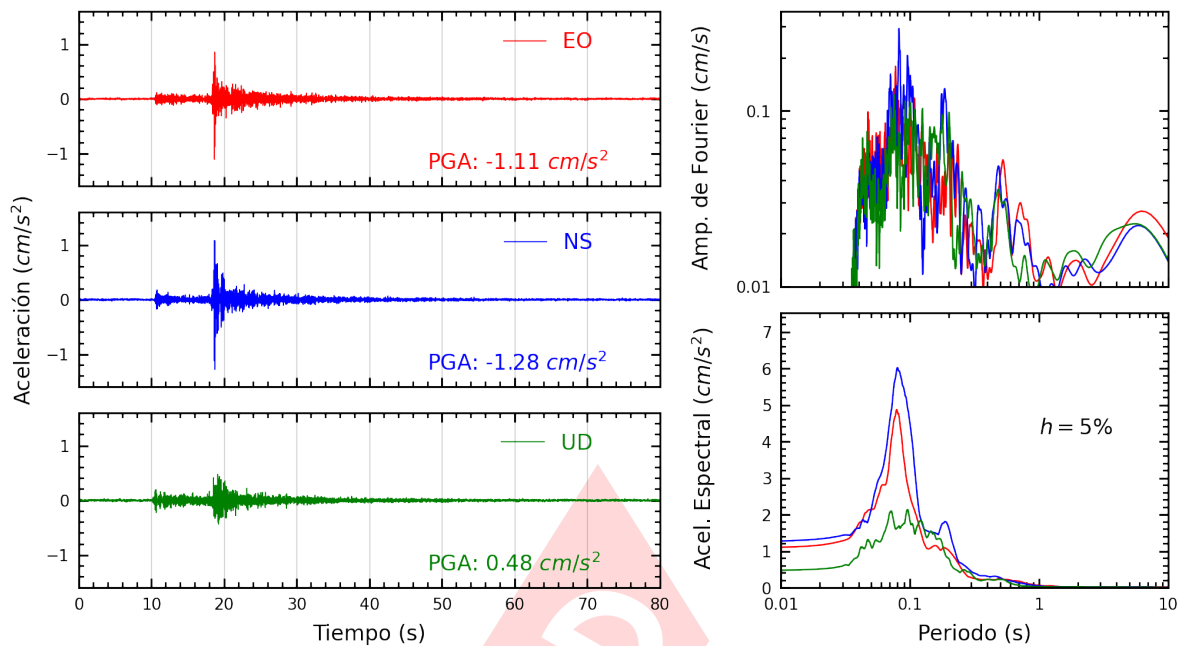


Figura A.11: Registros tiempo-historia, espectros de Fourier y de respuesta en las direcciones EO, NS y vertical de la estación UNFV. Sismo de Chilca, Cañete - Lima del 2023-02-24, 23:11:18 (Hora local)

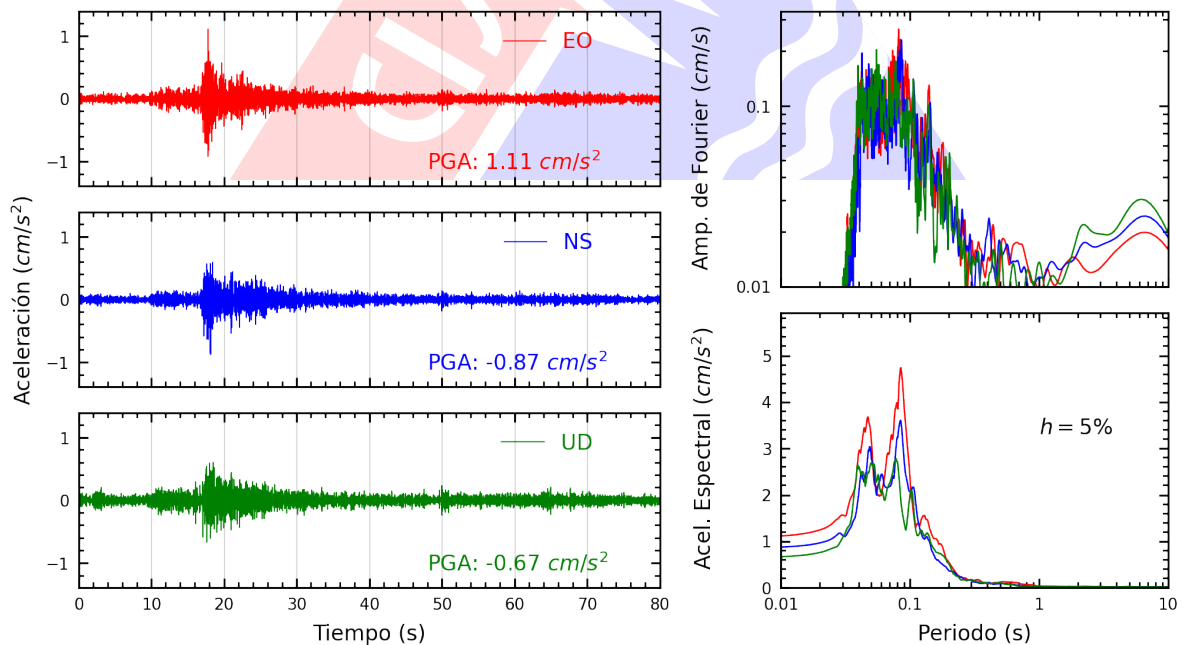


Figura A.12: Registros tiempo-historia, espectros de Fourier y de respuesta en las direcciones EO, NS y vertical de la estación URPPE. Sismo de Chilca, Cañete - Lima del 2023-02-24, 23:11:18 (Hora local)

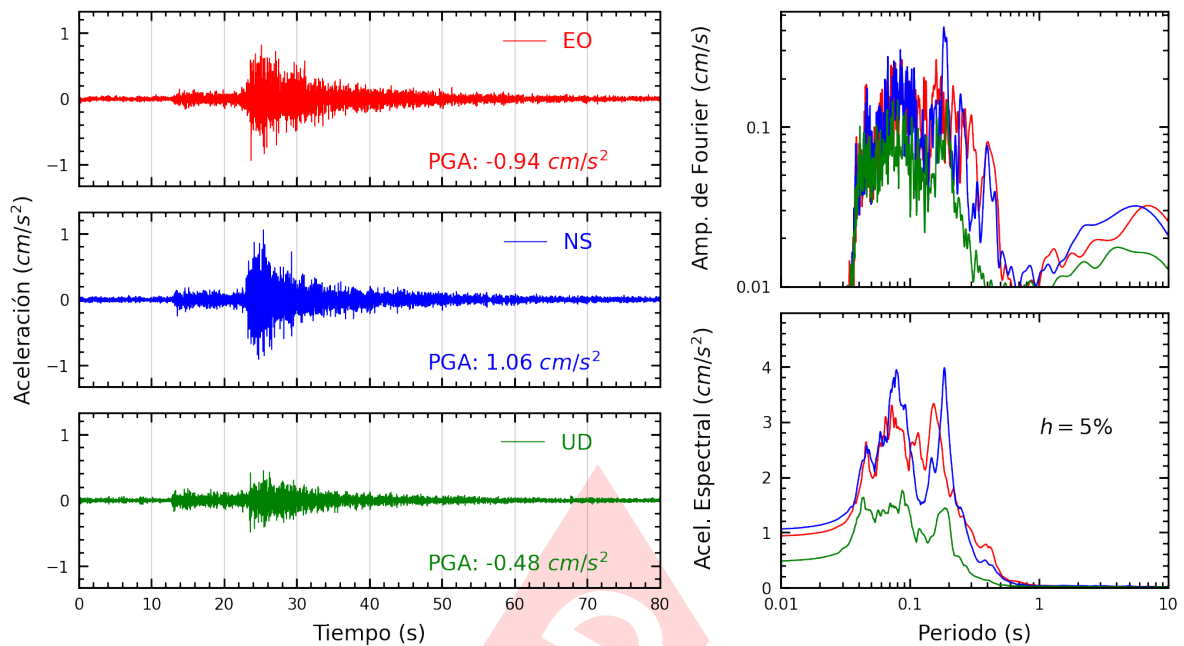


Figura A.13: Registros tiempo-historia, espectros de Fourier y de respuesta en las direcciones EO, NS y vertical de la estación DEFEN. Sismo de Chilca, Cañete - Lima del 2023-02-24, 23:11:18 (Hora local)

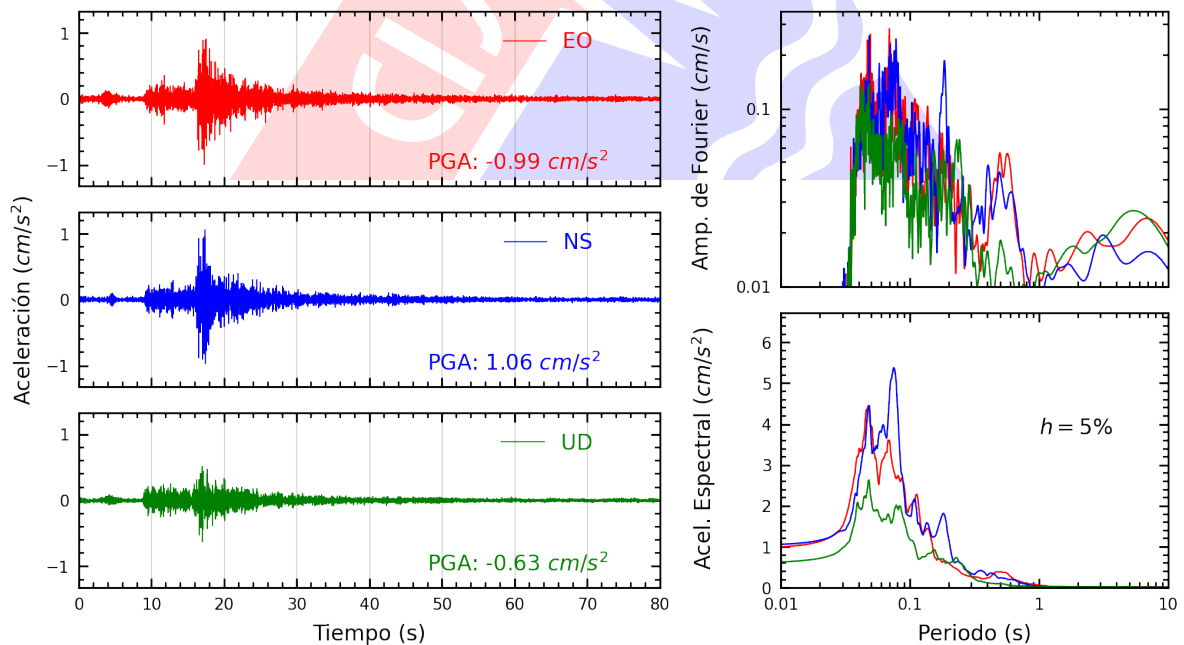


Figura A.14: Registros tiempo-historia, espectros de Fourier y de respuesta en las direcciones EO, NS y vertical de la estación UPCVI. Sismo de Chilca, Cañete - Lima del 2023-02-24, 23:11:18 (Hora local)

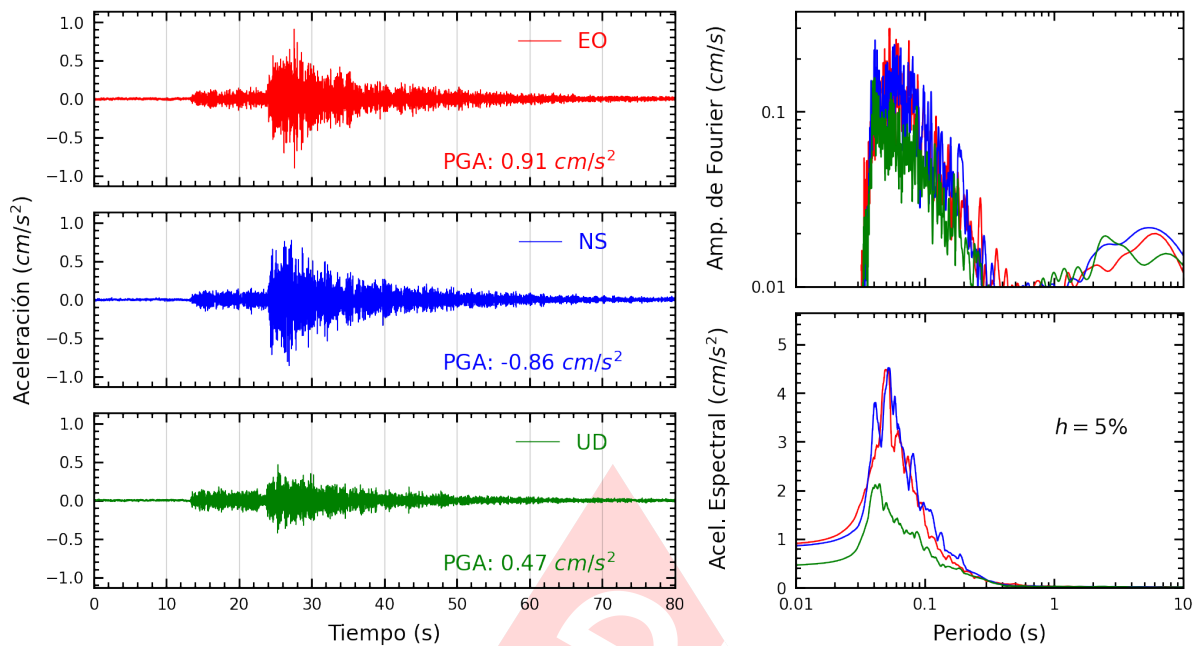


Figura A.15: Registros tiempo-historia, espectros de Fourier y de respuesta en las direcciones EO, NS y vertical de la estación IPEN. Sismo de Chilca, Cañete - Lima del 2023-02-24, 23:11:18 (Hora local)

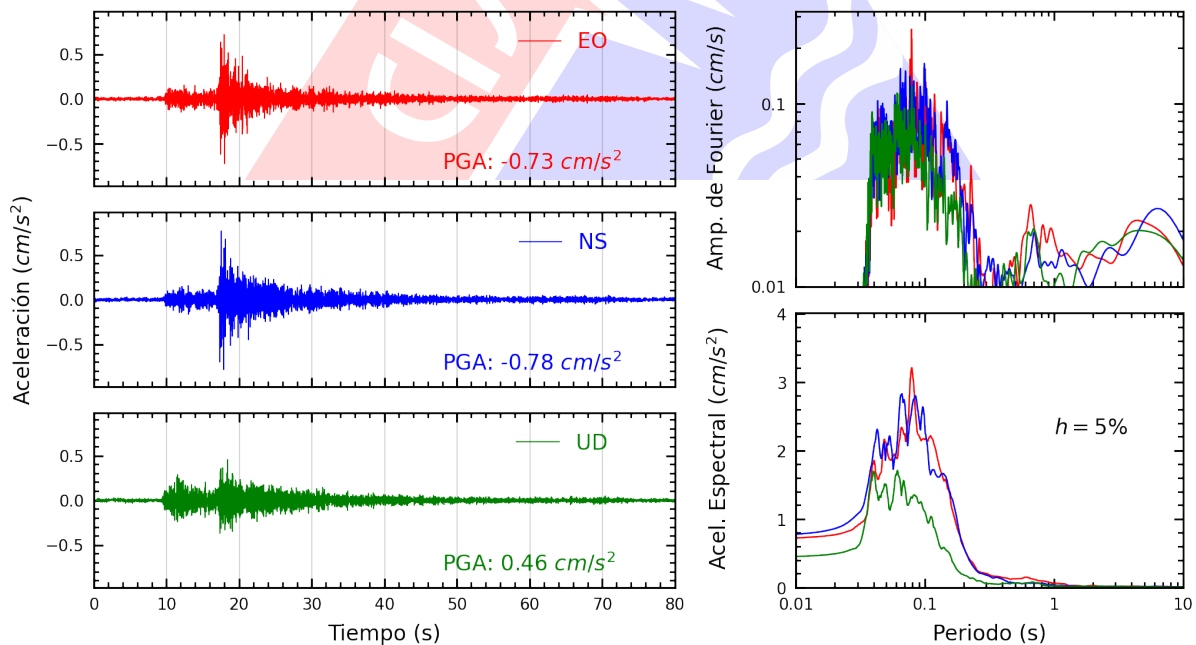


Figura A.16: Registros tiempo-historia, espectros de Fourier y de respuesta en las direcciones EO, NS y vertical de la estación SERVI. Sismo de Chilca, Cañete - Lima del 2023-02-24, 23:11:18 (Hora local)

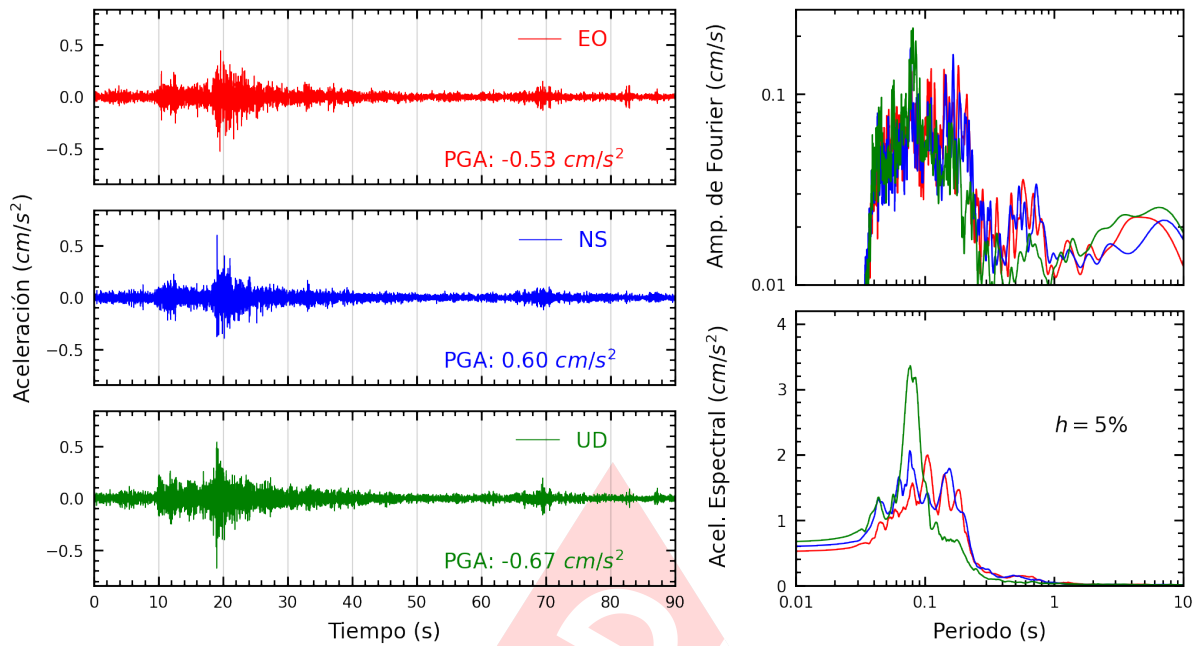


Figura A.17: Registros tiempo-historia, espectros de Fourier y de respuesta en las direcciones EO, NS y vertical de la estación PRADO. Sismo de Chilca, Cañete - Lima del 2023-02-24, 23:11:18 (Hora local)

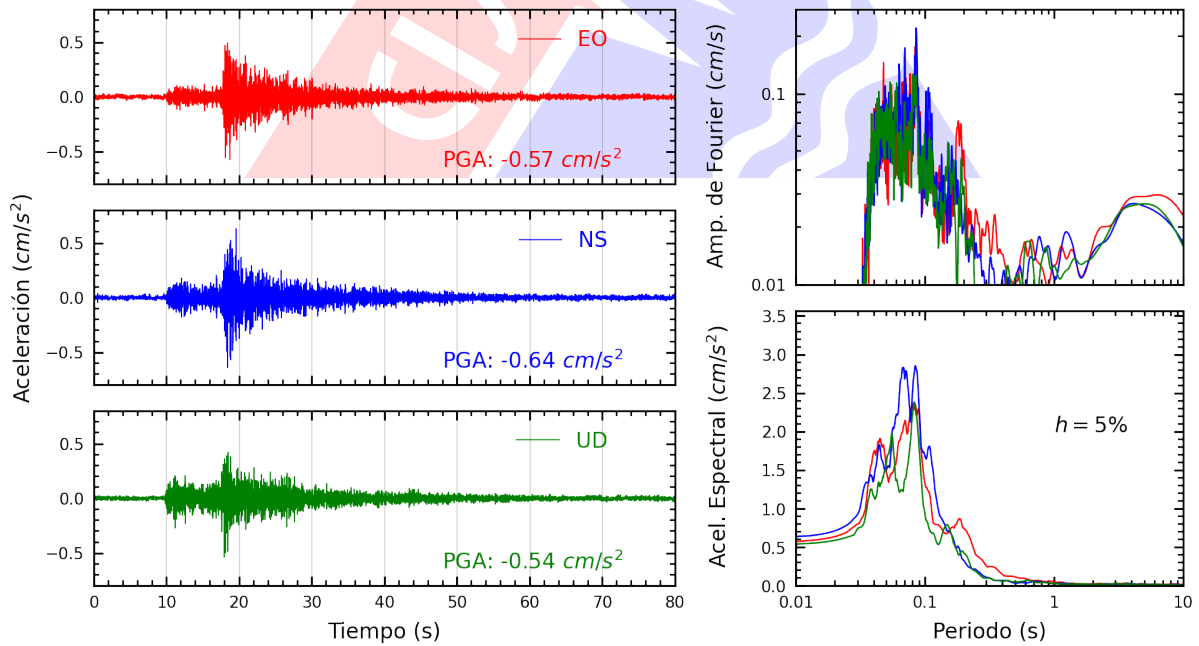


Figura A.18: Registros tiempo-historia, espectros de Fourier y de respuesta en las direcciones EO, NS y vertical de la estación CENEP. Sismo de Chilca, Cañete - Lima del 2023-02-24, 23:11:18 (Hora local)

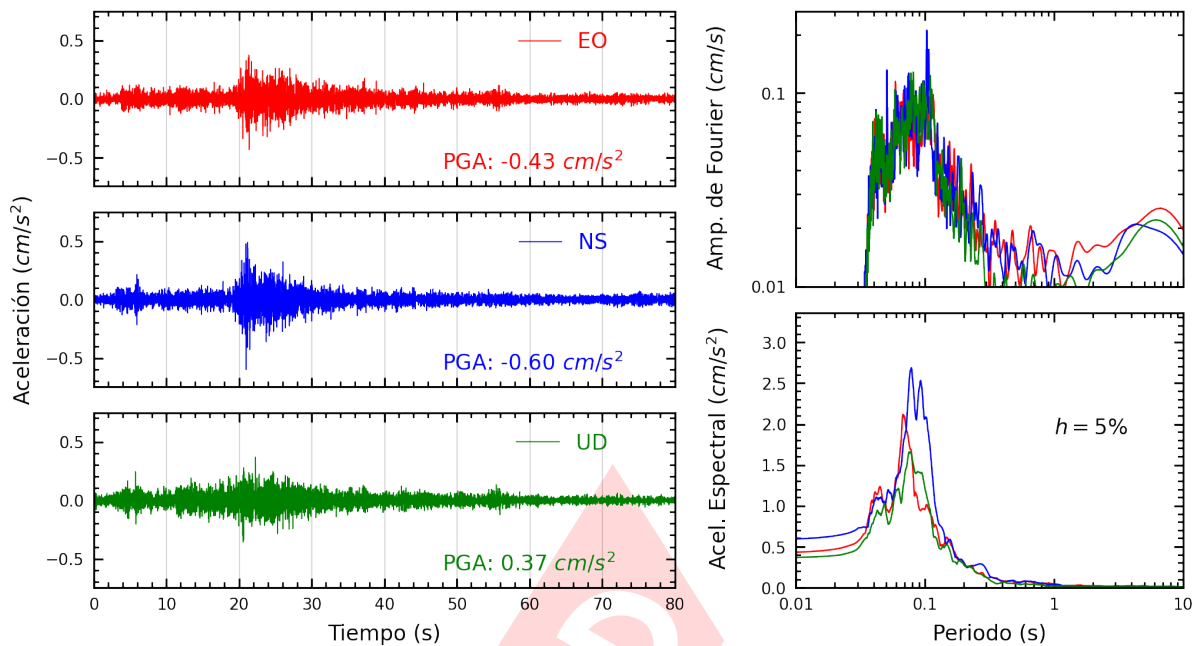


Figura A.19: Registros tiempo-historia, espectros de Fourier y de respuesta en las direcciones EO, NS y vertical de la estación MADRE. Sismo de Chilca, Cañete - Lima del 2023-02-24, 23:11:18 (Hora local)

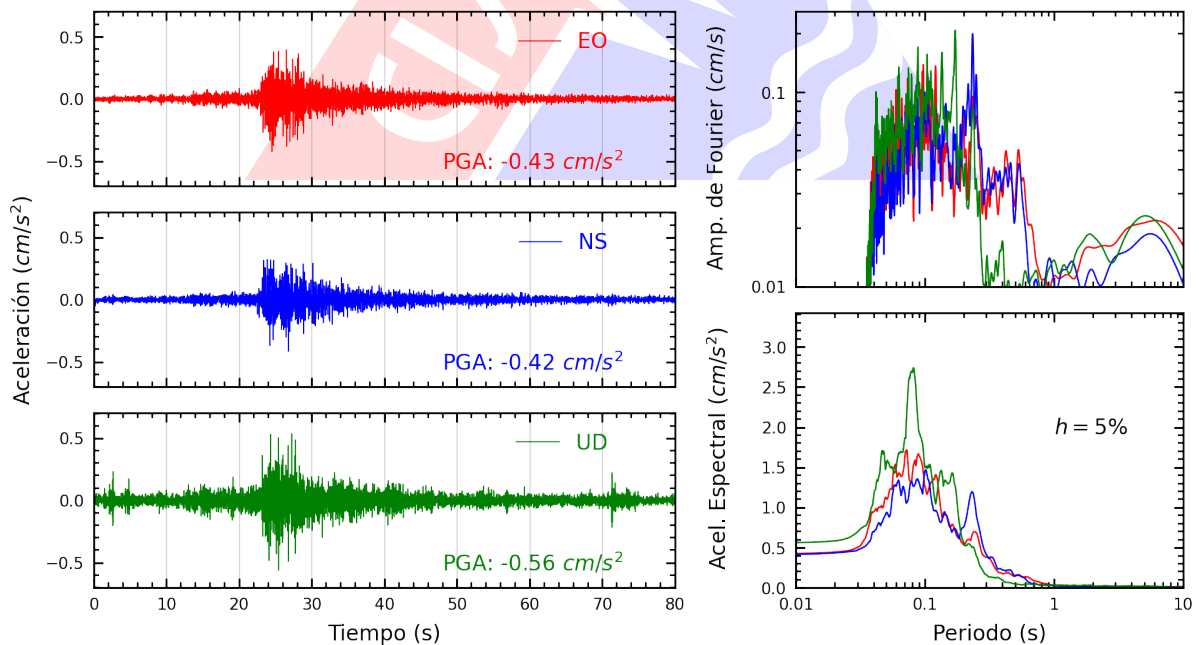


Figura A.20: Registros tiempo-historia, espectros de Fourier y de respuesta en las direcciones EO, NS y vertical de la estación MDPP. Sismo de Chilca, Cañete - Lima del 2023-02-24, 23:11:18 (Hora local)

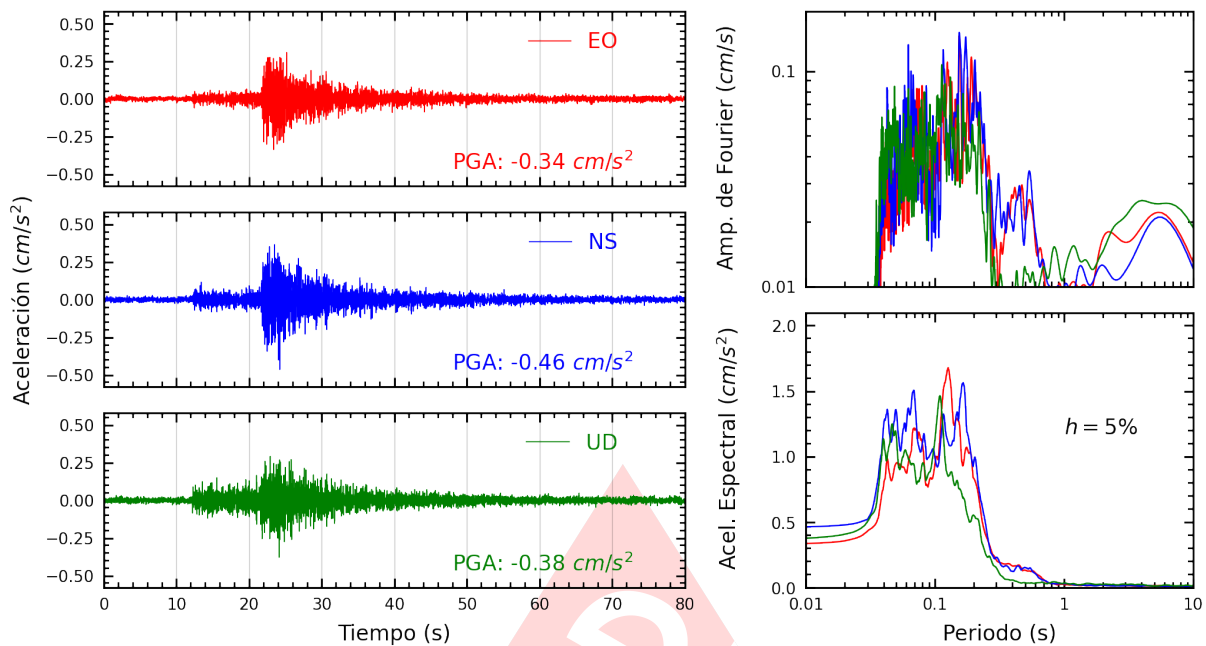


Figura A.21: Registros tiempo-historia, espectros de Fourier y de respuesta en las direcciones EO, NS y vertical de la estación VHAYA. Sismo de Chilca, Cañete - Lima del 2023-02-24, 23:11:18 (Hora local)

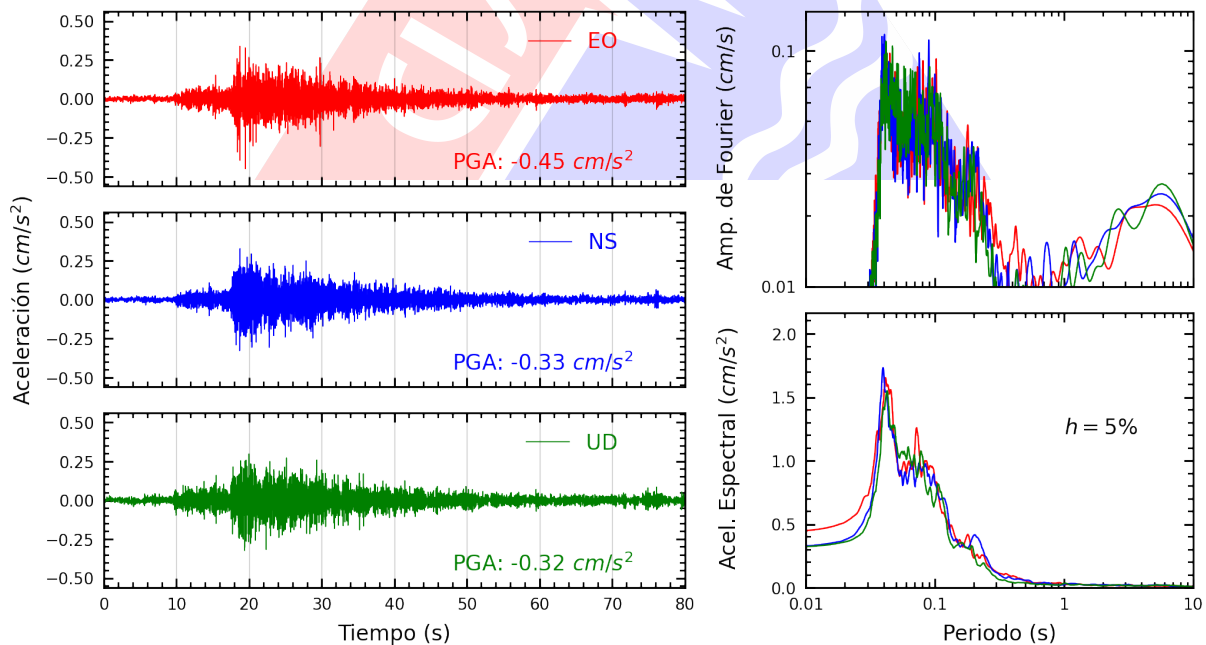


Figura A.22: Registros tiempo-historia, espectros de Fourier y de respuesta en las direcciones EO, NS y vertical de la estación USMP. Sismo de Chilca, Cañete - Lima del 2023-02-24, 23:11:18 (Hora local)

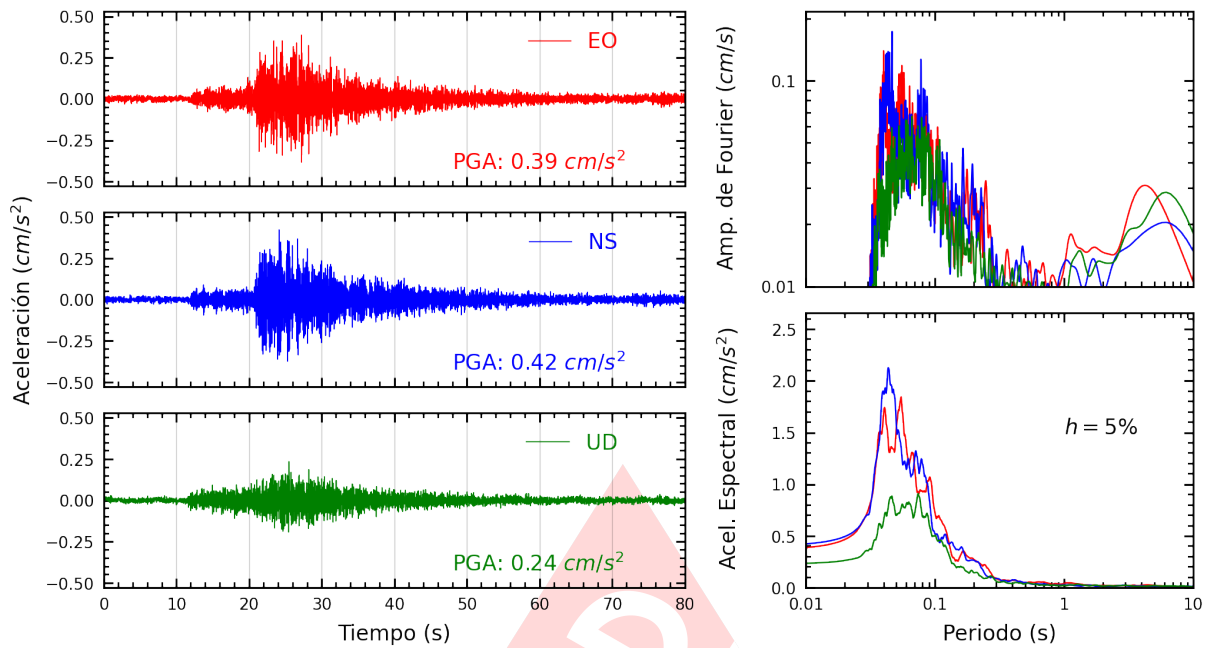


Figura A.23: Registros tiempo-historia, espectros de Fourier y de respuesta en las direcciones EO, NS y vertical de la estación COMAS. Sismo de Chilca, Cañete - Lima del 2023-02-24, 23:11:18 (Hora local)

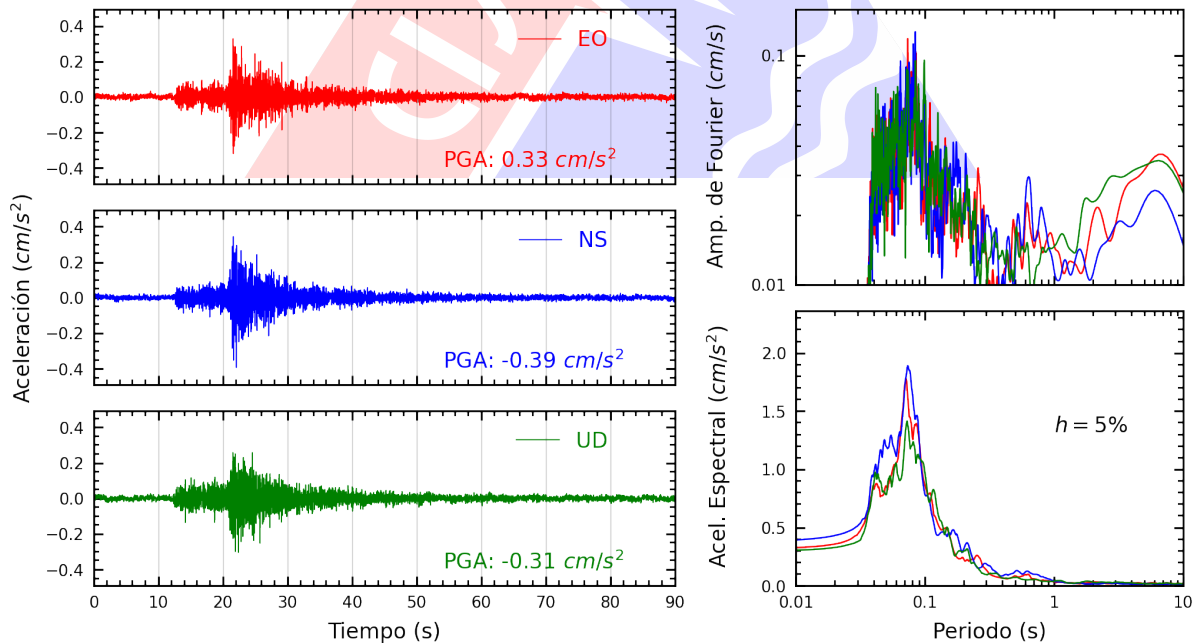


Figura A.24: Registros tiempo-historia, espectros de Fourier y de respuesta en las direcciones EO, NS y vertical de la estación UNMSM. Sismo de Chilca, Cañete - Lima del 2023-02-24, 23:11:18 (Hora local)

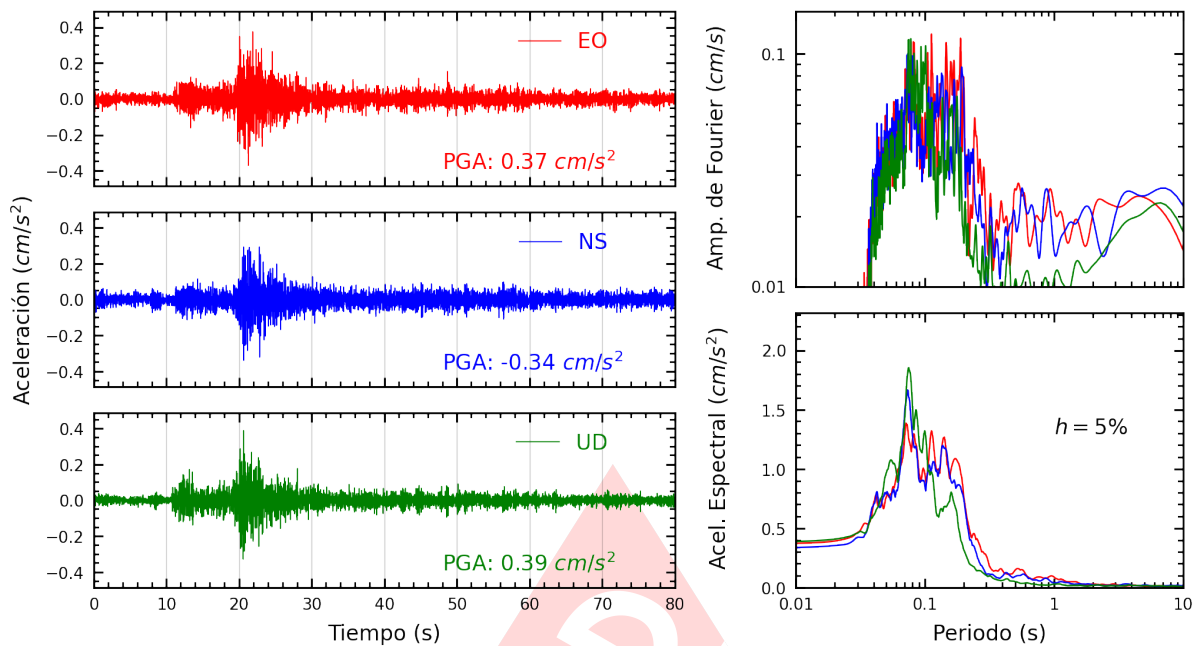


Figura A.25: Registros tiempo-historia, espectros de Fourier y de respuesta en las direcciones EO, NS y vertical de la estación NISTA. Sismo de Chilca, Cañete - Lima del 2023-02-24, 23:11:18 (Hora local)

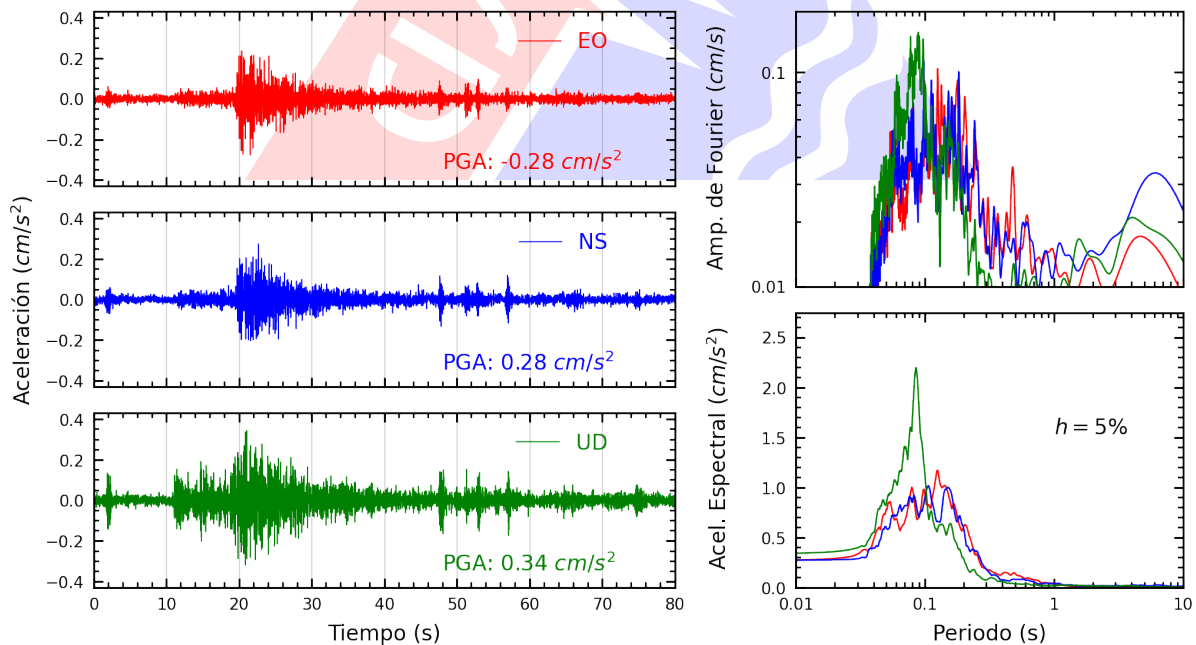


Figura A.26: Registros tiempo-historia, espectros de Fourier y de respuesta en las direcciones EO, NS y vertical de la estación RAMON. Sismo de Chilca, Cañete - Lima del 2023-02-24, 23:11:18 (Hora local)

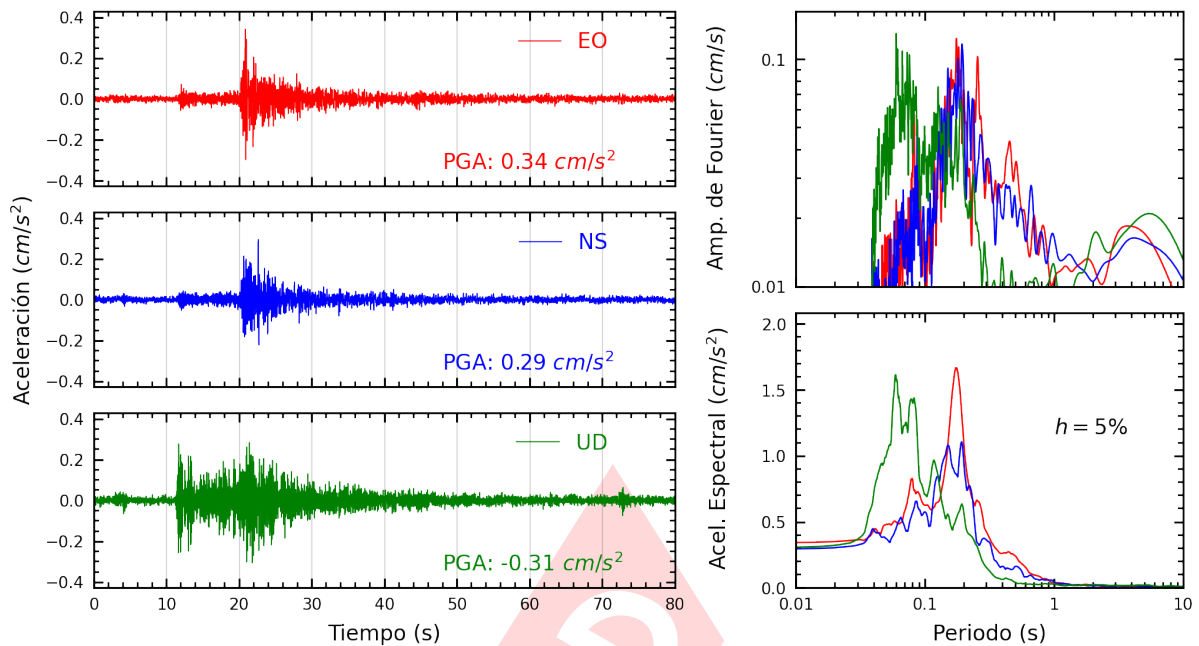


Figura A.27: Registros tiempo-historia, espectros de Fourier y de respuesta en las direcciones EO, NS y vertical de la estación ACAPU. Sismo de Chilca, Cañete - Lima del 2023-02-24, 23:11:18 (Hora local)

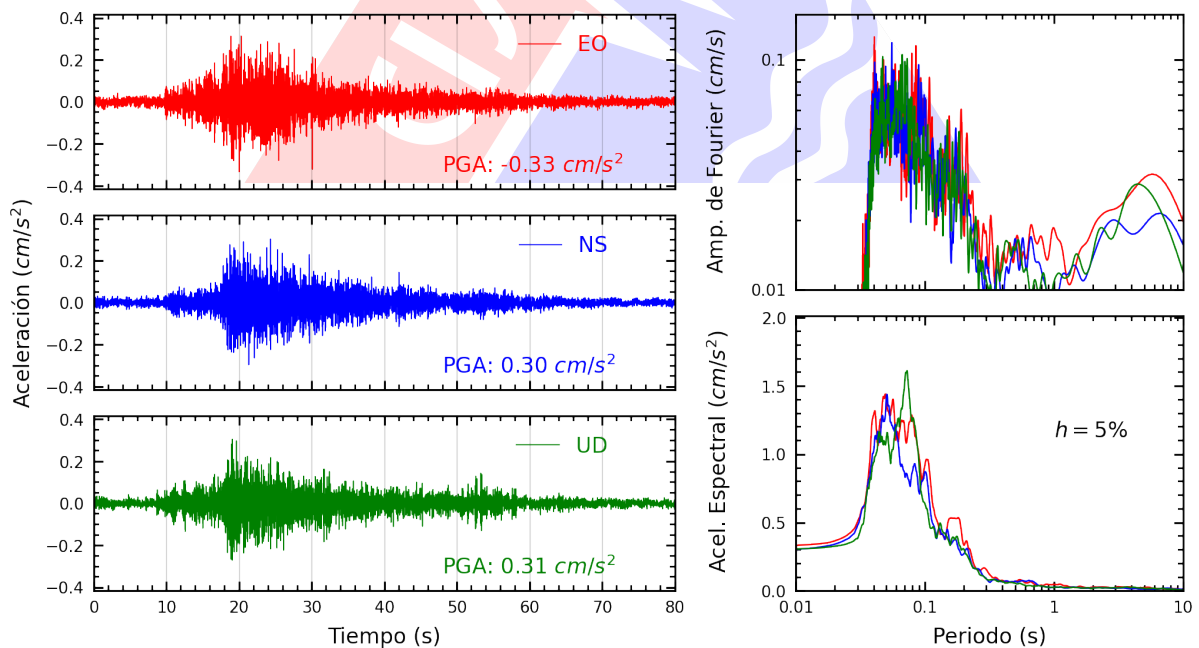


Figura A.28: Registros tiempo-historia, espectros de Fourier y de respuesta en las direcciones EO, NS y vertical de la estación IMCA. Sismo de Chilca, Cañete - Lima del 2023-02-24, 23:11:18 (Hora local)

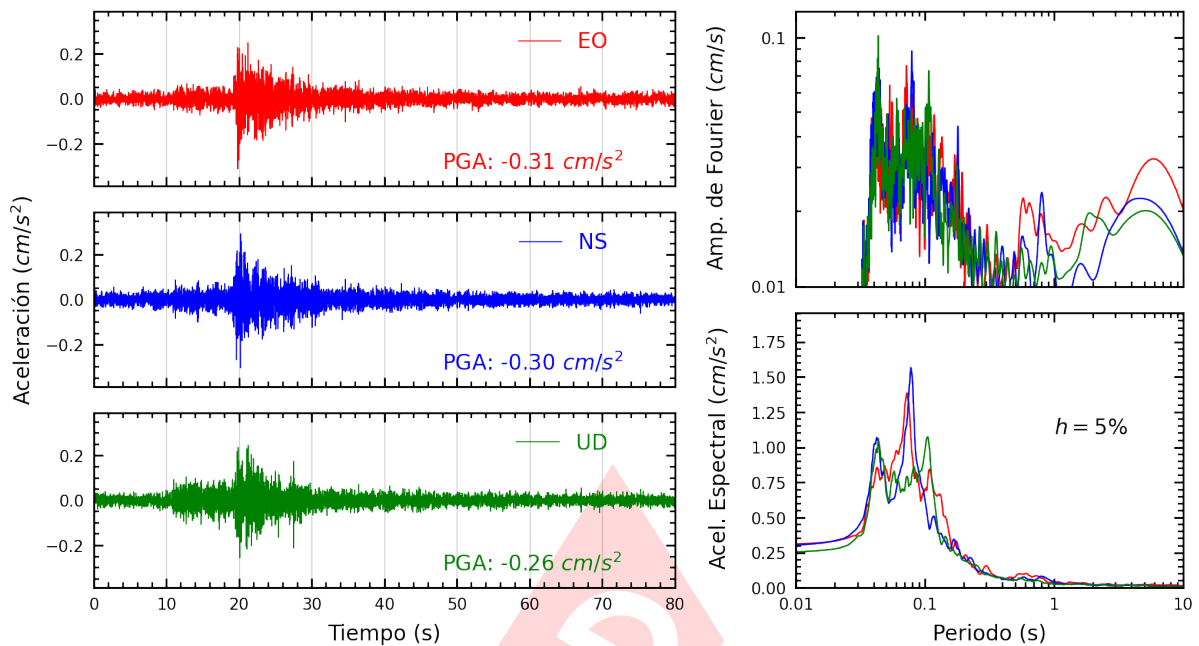


Figura A.29: Registros tiempo-historia, espectros de Fourier y de respuesta en las direcciones EO, NS y vertical de la estación BONDY. Sismo de Chilca, Cañete - Lima del 2023-02-24, 23:11:18 (Hora local)

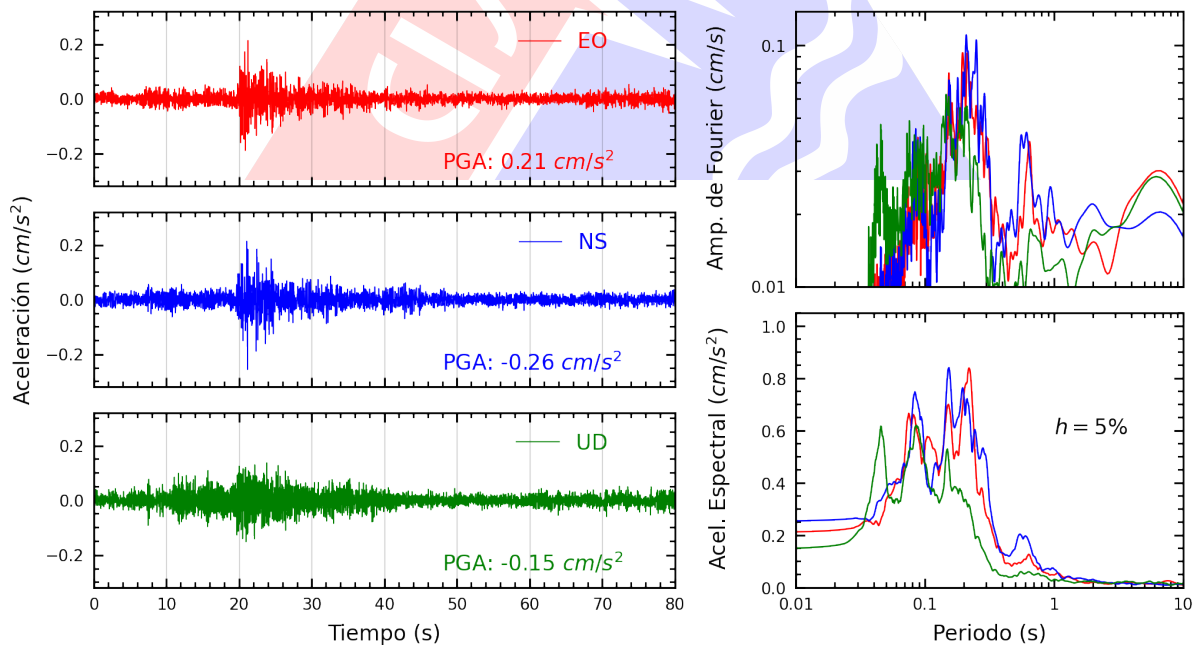


Figura A.30: Registros tiempo-historia, espectros de Fourier y de respuesta en las direcciones EO, NS y vertical de la estación DSMI. Sismo de Chilca, Cañete - Lima del 2023-02-24, 23:11:18 (Hora local)

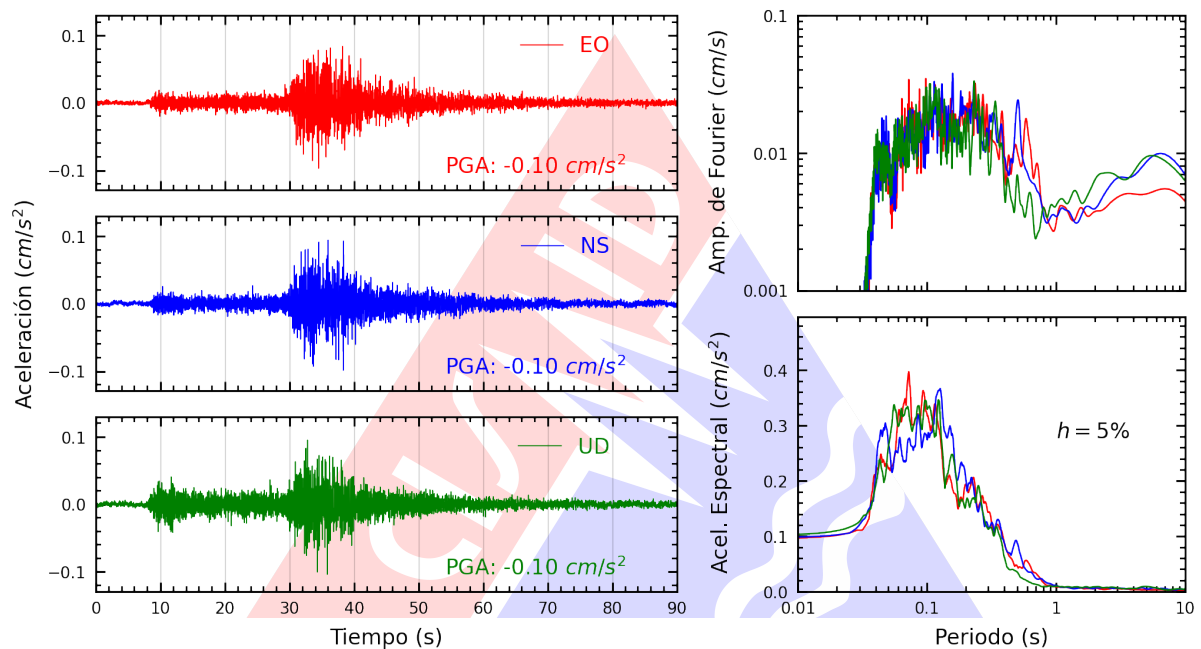


Figura A.31: Registros tiempo-historia, espectros de Fourier y de respuesta en las direcciones EO, NS y vertical de la estación CARAL. Sismo de Chilca, Cañete - Lima del 2023-02-24, 23:11:18 (Hora local)

Índice de figuras

1.	Ubicación del epicentro y estación(es) acelerográfica(s)	1
2.	Mapa de ubicación de la(s) estación(es) acelerográfica(s) a nivel nacional correspondiente(s) al Sismo de Chilca, Cañete - Lima del 24 de febrero de 2023 a las 23:11:18 (hora local)	5
3.	Mapa de ubicación de la(s) estación(es) acelerográfica(s) en Lima Metropolitana correspondiente(s) al Sismo de Chilca, Cañete - Lima del 24 de febrero de 2023 a las 23:11:18 (hora local)	6
A.1.	Registros tiempo-historia, espectros de Fourier y de respuesta en las direcciones EO, NS y vertical de la estación UNTEL. Sismo de Chilca, Cañete - Lima del 2023-02-24, 23:11:18 (Hora local)	8
A.2.	Registros tiempo-historia, espectros de Fourier y de respuesta en las direcciones EO, NS y vertical de la estación SROSA. Sismo de Chilca, Cañete - Lima del 2023-02-24, 23:11:18 (Hora local)	8
A.3.	Registros tiempo-historia, espectros de Fourier y de respuesta en las direcciones EO, NS y vertical de la estación ASIA. Sismo de Chilca, Cañete - Lima del 2023-02-24, 23:11:18 (Hora local)	9
A.4.	Registros tiempo-historia, espectros de Fourier y de respuesta en las direcciones EO, NS y vertical de la estación AMORE. Sismo de Chilca, Cañete - Lima del 2023-02-24, 23:11:18 (Hora local)	9
A.5.	Registros tiempo-historia, espectros de Fourier y de respuesta en las direcciones EO, NS y vertical de la estación PACHA. Sismo de Chilca, Cañete - Lima del 2023-02-24, 23:11:18 (Hora local)	10
A.6.	Registros tiempo-historia, espectros de Fourier y de respuesta en las direcciones EO, NS y vertical de la estación INDEP. Sismo de Chilca, Cañete - Lima del 2023-02-24, 23:11:18 (Hora local)	10
A.7.	Registros tiempo-historia, espectros de Fourier y de respuesta en las direcciones EO, NS y vertical de la estación ANCON. Sismo de Chilca, Cañete - Lima del 2023-02-24, 23:11:18 (Hora local)	11
A.8.	Registros tiempo-historia, espectros de Fourier y de respuesta en las direcciones EO, NS y vertical de la estación CEPRE. Sismo de Chilca, Cañete - Lima del 2023-02-24, 23:11:18 (Hora local)	11
A.9.	Registros tiempo-historia, espectros de Fourier y de respuesta en las direcciones EO, NS y vertical de la estación USILM. Sismo de Chilca, Cañete - Lima del 2023-02-24, 23:11:18 (Hora local)	12
A.10.	Registros tiempo-historia, espectros de Fourier y de respuesta en las direcciones EO, NS y vertical de la estación USILP. Sismo de Chilca, Cañete - Lima del 2023-02-24, 23:11:18 (Hora local)	12



A.11.Registros tiempo-historia, espectros de Fourier y de respuesta en las direcciones EO, NS y vertical de la estación UNFV. Sismo de Chilca, Cañete - Lima del 2023-02-24, 23:11:18 (Hora local)	13
A.12.Registros tiempo-historia, espectros de Fourier y de respuesta en las direcciones EO, NS y vertical de la estación URPPE. Sismo de Chilca, Cañete - Lima del 2023-02-24, 23:11:18 (Hora local)	13
A.13.Registros tiempo-historia, espectros de Fourier y de respuesta en las direcciones EO, NS y vertical de la estación DEFEN. Sismo de Chilca, Cañete - Lima del 2023-02-24, 23:11:18 (Hora local)	14
A.14.Registros tiempo-historia, espectros de Fourier y de respuesta en las direcciones EO, NS y vertical de la estación UPCVI. Sismo de Chilca, Cañete - Lima del 2023-02-24, 23:11:18 (Hora local)	14
A.15.Registros tiempo-historia, espectros de Fourier y de respuesta en las direcciones EO, NS y vertical de la estación IPEN. Sismo de Chilca, Cañete - Lima del 2023-02-24, 23:11:18 (Hora local)	15
A.16.Registros tiempo-historia, espectros de Fourier y de respuesta en las direcciones EO, NS y vertical de la estación SERVI. Sismo de Chilca, Cañete - Lima del 2023-02-24, 23:11:18 (Hora local)	15
A.17.Registros tiempo-historia, espectros de Fourier y de respuesta en las direcciones EO, NS y vertical de la estación PRADO. Sismo de Chilca, Cañete - Lima del 2023-02-24, 23:11:18 (Hora local)	16
A.18.Registros tiempo-historia, espectros de Fourier y de respuesta en las direcciones EO, NS y vertical de la estación CENEP. Sismo de Chilca, Cañete - Lima del 2023-02-24, 23:11:18 (Hora local)	16
A.19.Registros tiempo-historia, espectros de Fourier y de respuesta en las direcciones EO, NS y vertical de la estación MADRE. Sismo de Chilca, Cañete - Lima del 2023-02-24, 23:11:18 (Hora local)	17
A.20.Registros tiempo-historia, espectros de Fourier y de respuesta en las direcciones EO, NS y vertical de la estación MDPP. Sismo de Chilca, Cañete - Lima del 2023-02-24, 23:11:18 (Hora local)	17
A.21.Registros tiempo-historia, espectros de Fourier y de respuesta en las direcciones EO, NS y vertical de la estación VHAYA. Sismo de Chilca, Cañete - Lima del 2023-02-24, 23:11:18 (Hora local)	18
A.22.Registros tiempo-historia, espectros de Fourier y de respuesta en las direcciones EO, NS y vertical de la estación USMP. Sismo de Chilca, Cañete - Lima del 2023-02-24, 23:11:18 (Hora local)	18
A.23.Registros tiempo-historia, espectros de Fourier y de respuesta en las direcciones EO, NS y vertical de la estación COMAS. Sismo de Chilca, Cañete - Lima del 2023-02-24, 23:11:18 (Hora local)	19
A.24.Registros tiempo-historia, espectros de Fourier y de respuesta en las direcciones EO, NS y vertical de la estación UNMSM. Sismo de Chilca, Cañete - Lima del 2023-02-24, 23:11:18 (Hora local)	19
A.25.Registros tiempo-historia, espectros de Fourier y de respuesta en las direcciones EO, NS y vertical de la estación NISTA. Sismo de Chilca, Cañete - Lima del 2023-02-24, 23:11:18 (Hora local)	20



A.26.Registros tiempo-historia, espectros de Fourier y de respuesta en las direcciones EO, NS y vertical de la estación RAMON. Sismo de Chilca, Cañete - Lima del 2023-02-24, 23:11:18 (Hora local)	20
A.27.Registros tiempo-historia, espectros de Fourier y de respuesta en las direcciones EO, NS y vertical de la estación ACAPU. Sismo de Chilca, Cañete - Lima del 2023-02-24, 23:11:18 (Hora local)	21
A.28.Registros tiempo-historia, espectros de Fourier y de respuesta en las direcciones EO, NS y vertical de la estación IMCA. Sismo de Chilca, Cañete - Lima del 2023-02-24, 23:11:18 (Hora local)	21
A.29.Registros tiempo-historia, espectros de Fourier y de respuesta en las direcciones EO, NS y vertical de la estación BONDY. Sismo de Chilca, Cañete - Lima del 2023-02-24, 23:11:18 (Hora local)	22
A.30.Registros tiempo-historia, espectros de Fourier y de respuesta en las direcciones EO, NS y vertical de la estación DSMI. Sismo de Chilca, Cañete - Lima del 2023-02-24, 23:11:18 (Hora local)	22
A.31.Registros tiempo-historia, espectros de Fourier y de respuesta en las direcciones EO, NS y vertical de la estación CARAL. Sismo de Chilca, Cañete - Lima del 2023-02-24, 23:11:18 (Hora local)	23

Índice de tablas

- 1. Datos sísmicos (Fuente: IGP) 1
- 2. Aceleraciones máximas registradas en la(s) estación(es) acelerográfica(s) correspondiente(s) al sismo de Chilca, Cañete - Lima del 24 de febrero de 2023 a las 23:11:18 (hora local) 2