

**CENTRO DE OBSERVACIÓN PARA LA INGENIERÍA SÍSMICA (CEOIS)
RED NACIONAL DE ACELERÓGRAFOS DEL CISMID-FIC-UNI (REDACIS)**

INFORME

Acelerogramas del Sismo de Alto De La Alianza, Tacna - Tacna del 13 de marzo de 2023

El 13 de marzo de 2023 a las 14:19:16 (hora local), ocurrió un sismo con epicentro a 32 km al NO de Alto De La Alianza, Tacna - Tacna (Fuente: IGP). Las características sísmicas del evento se resumen en la **Tabla 1** y la ubicación del epicentro, así como de la(s) estación(es) acelerográfica(s), se muestra en la **Figura 1**.

Tabla 1: Datos sísmicos (Fuente: IGP)

Hora local (UTC-5):	14:19:16
Hora UTC 0:	19:19:16
Latitud (°):	-17.75
Longitud (°):	-70.41
Profundidad (km):	97.0
Magnitud:	M4.9
Lugar de referencia:	32 km al NO de Alto De La Alianza, Tacna - Tacna

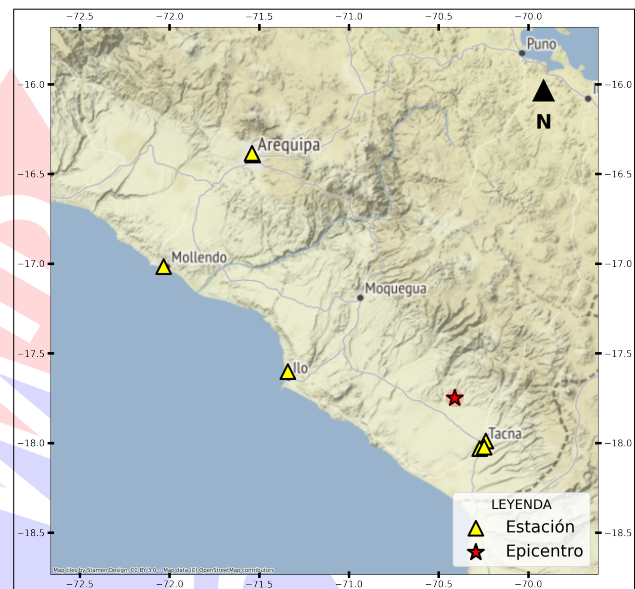


Figura 1: Ubicación del epicentro y estación(es) acelerográfica(s)

En este informe, el Centro de Observación para la Ingeniería Sísmica (CEOIS) del CISMID-FIC-UNI presenta los registros acelerográficos obtenidos en 07 estaciones en total, 04 de los cuales corresponden a la Red Acelerográfica del Centro de Investigación en Transformación Digital en Ingeniería (CITDI) - Unidad de Posgrado de la FIC-UNI, y 03 en convenio con el Servicio Nacional de Capacitación para la Industria de la Construcción (SENCICO). Los valores de aceleración máxima (PGA) para cada componente (direcciones EO, NS y vertical) y ubicaciones geográficas, se muestran en la **Tabla 2** y **Figura 2**, respectivamente.

El máximo valor de PGA registrado para este evento es de -22.85 cm/s^2 en la dirección EO, correspondiente a la estación SCTAC (Gerencia Zonal SENCICO, Tacna, Tacna). En el Anexo adjunto se presentan las gráficas de los acelerogramas obtenidos, así como sus respectivos espectros de Fourier y de respuesta de aceleraciones absolutas para 5 % de amortiguamiento elástico. Cabe mencionar que los registros han sido corregidos únicamente por línea base, excepto donde se indique lo contrario. Los registros están disponibles para su descarga en www.cismid.uni.edu.pe/ceois.



Tabla 2: Aceleraciones máximas registradas en la(s) estación(es) acelerográfica(s) correspondiente(s) al sismo de Alto De La Alianza, Tacna - Tacna del 13 de marzo de 2023 a las 14:19:16 (hora local)

Red	Código	Canal	Ubicación	PGA (cm/s^2)
SC	SCTAC	EO	Gerencia Zonal SENCICO, Tacna, Tacna	-22.85
		NS		-20.46
		UD		13.22
PG	CREY	EO	Institución Educativa Cristo Rey, Cristo Rey, Tacna	18.51
		NS		15.17
		UD		-8.15
PG	UJBG2	EO	Universidad Nacional Jorge Basadre Grohmann, Tacna, Tacna	-17.92
		NS		13.88
		UD		5.61
PG	UNAM	EO	Universidad Nacional de Moquegua, Ilo, Moquegua	-10.23
		NS		-8.16
		UD		-2.11
SC	SCARQ(*)	EO	Gerencia Zonal SENCICO, Arequipa, Arequipa	-2.24
		NS		-2.33
		UD		1.89
SC	SCAR2(*)	EO	Gerencia Zonal SENCICO, Puente Grau, Arequipa	-1.98
		NS		2.28
		UD		1.43
PG	UNSA(*)	EO	Universidad Nacional de San Agustín de Arequipa, Mollendo, Arequipa	-0.96
		NS		0.93
		UD		0.55

Nota: SC (Red SENCICO) y PG (Red Acelerográfica del Centro de Investigación en Transformación Digital en Ingeniería - Unidad de Posgrado de la FIC-UNI). (*) Se aplicó un filtro pasa banda entre 0.04 s y 10 s.

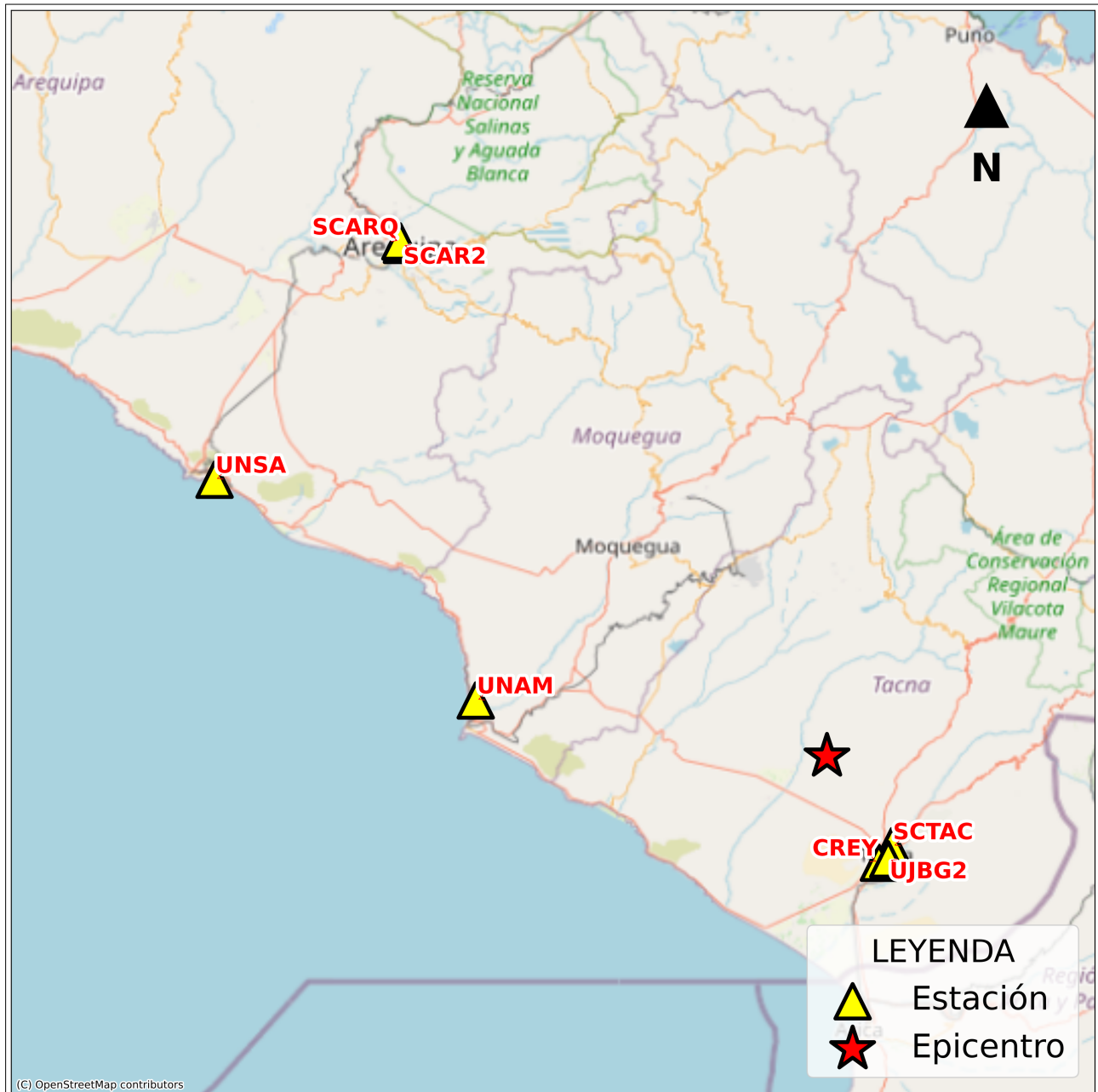


Figura 2: Mapa de ubicación de la(s) estación(es) acelerográfica(s) correspondiente(s) al Sismo de Alto De La Alianza, Tacna - Tacna del 13 de marzo de 2023 a las 14:19:16 (hora local)



UNIVERSIDAD NACIONAL DE INGENIERÍA
FACULTAD DE INGENIERÍA CIVIL
CENTRO PERUANO JAPONÉS DE INVESTIGACIONES
SÍSMICAS Y MITIGACIÓN DE DESASTRES



ANEXO

REGISTROS TIEMPO-HISTORIA ESPECTROS DE FOURIER Y DE RESPUESTA

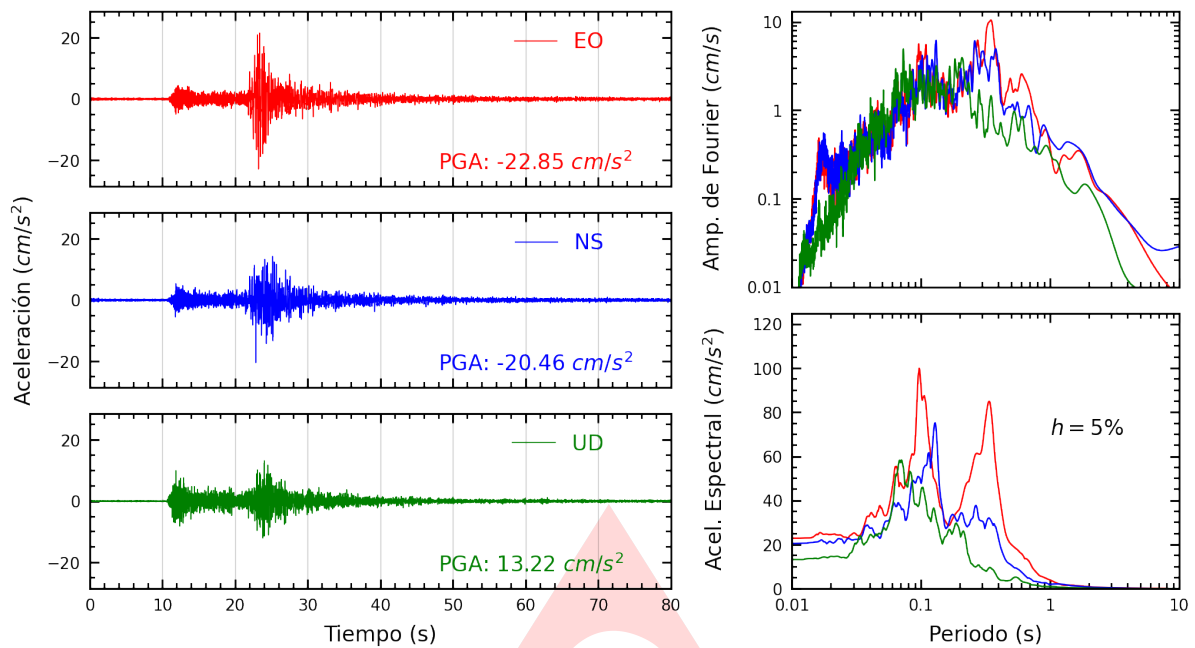


Figura A.1: Registros tiempo-historia, espectros de Fourier y de respuesta en las direcciones EO, NS y vertical de la estación SCTAC. Sismo de Alto De La Alianza, Tacna - Tacna del 2023-03-13, 14:19:16 (Hora local)

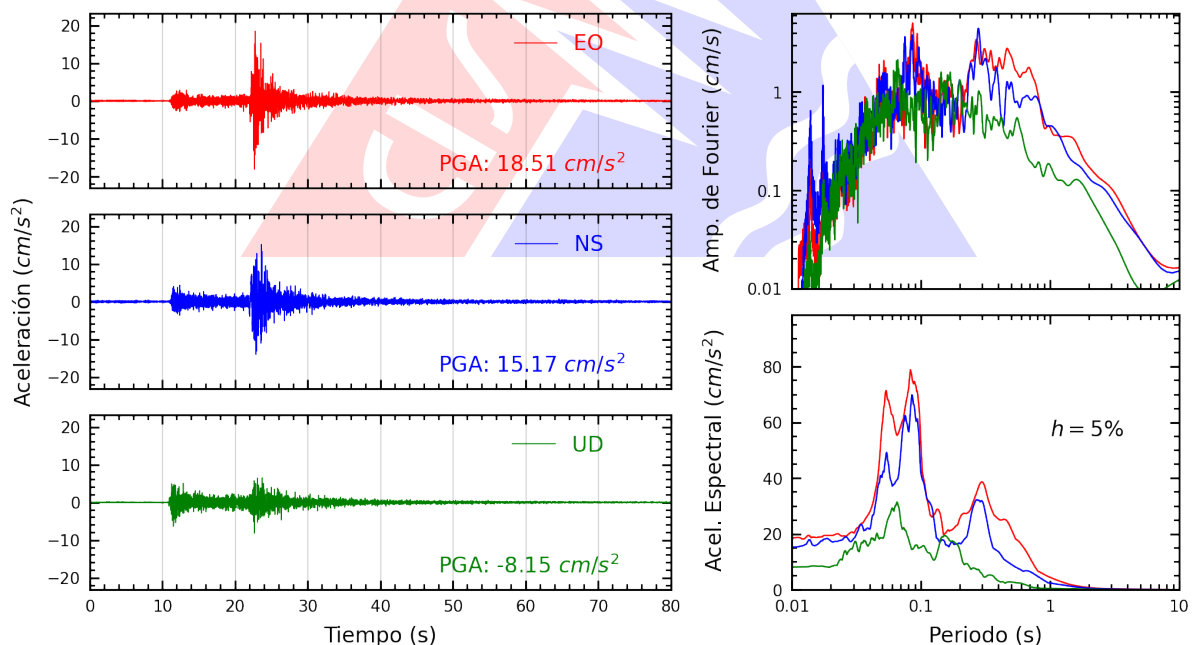


Figura A.2: Registros tiempo-historia, espectros de Fourier y de respuesta en las direcciones EO, NS y vertical de la estación CREY. Sismo de Alto De La Alianza, Tacna - Tacna del 2023-03-13, 14:19:16 (Hora local)

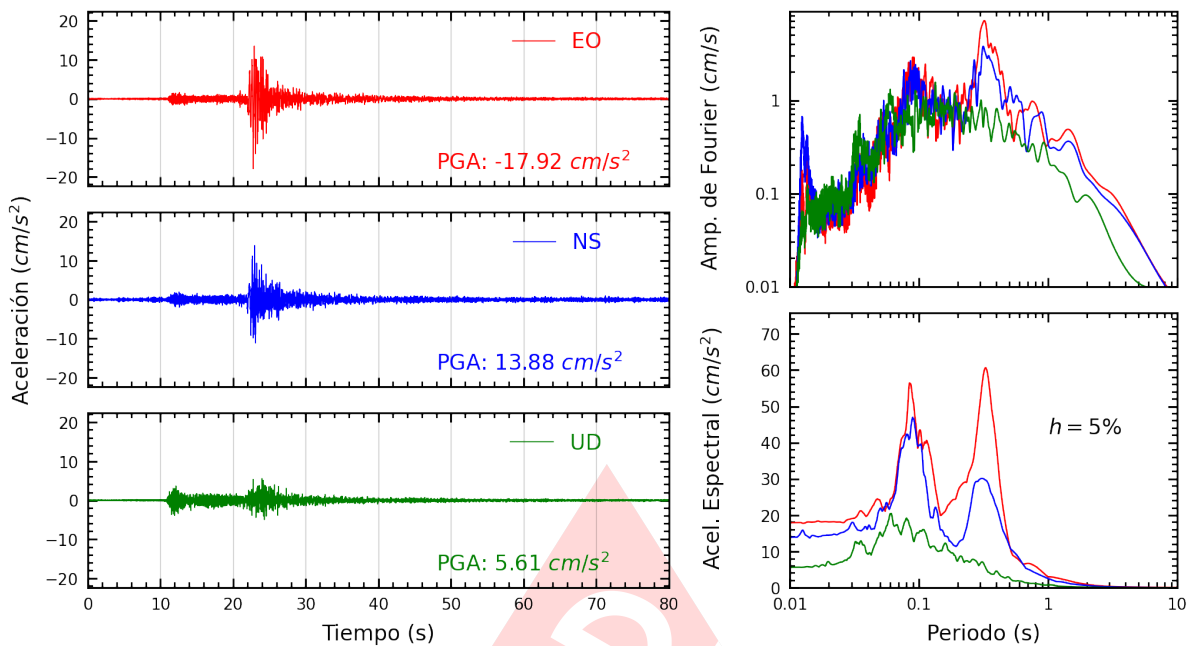


Figura A.3: Registros tiempo-historia, espectros de Fourier y de respuesta en las direcciones EO, NS y vertical de la estación UJBG2. Sismo de Alto De La Alianza, Tacna - Tacna del 2023-03-13, 14:19:16 (Hora local)

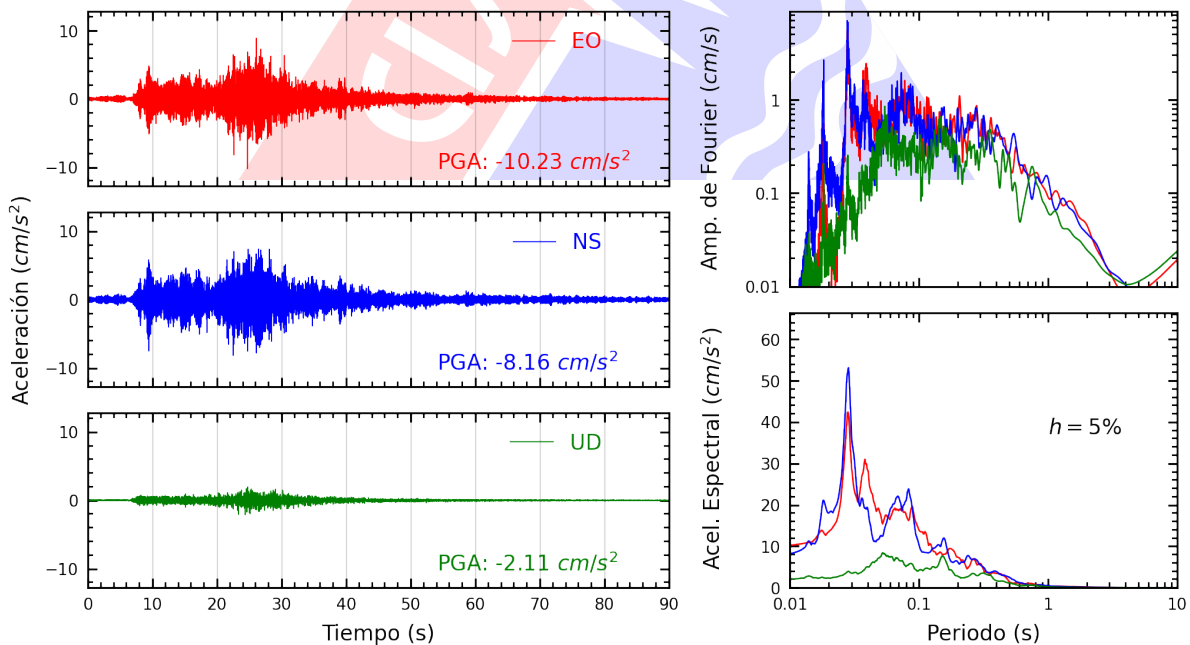


Figura A.4: Registros tiempo-historia, espectros de Fourier y de respuesta en las direcciones EO, NS y vertical de la estación UNAM. Sismo de Alto De La Alianza, Tacna - Tacna del 2023-03-13, 14:19:16 (Hora local)

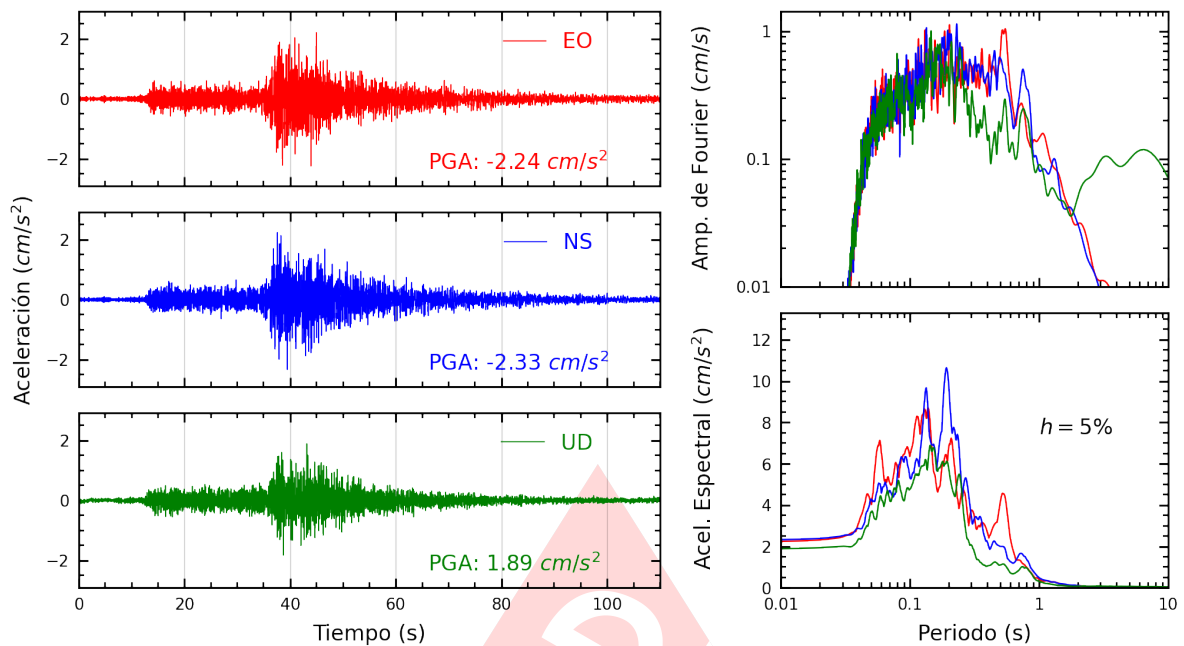


Figura A.5: Registros tiempo-historia, espectros de Fourier y de respuesta en las direcciones EO, NS y vertical de la estación SCARQ. Sismo de Alto De La Alianza, Tacna - Tacna del 2023-03-13, 14:19:16 (Hora local)

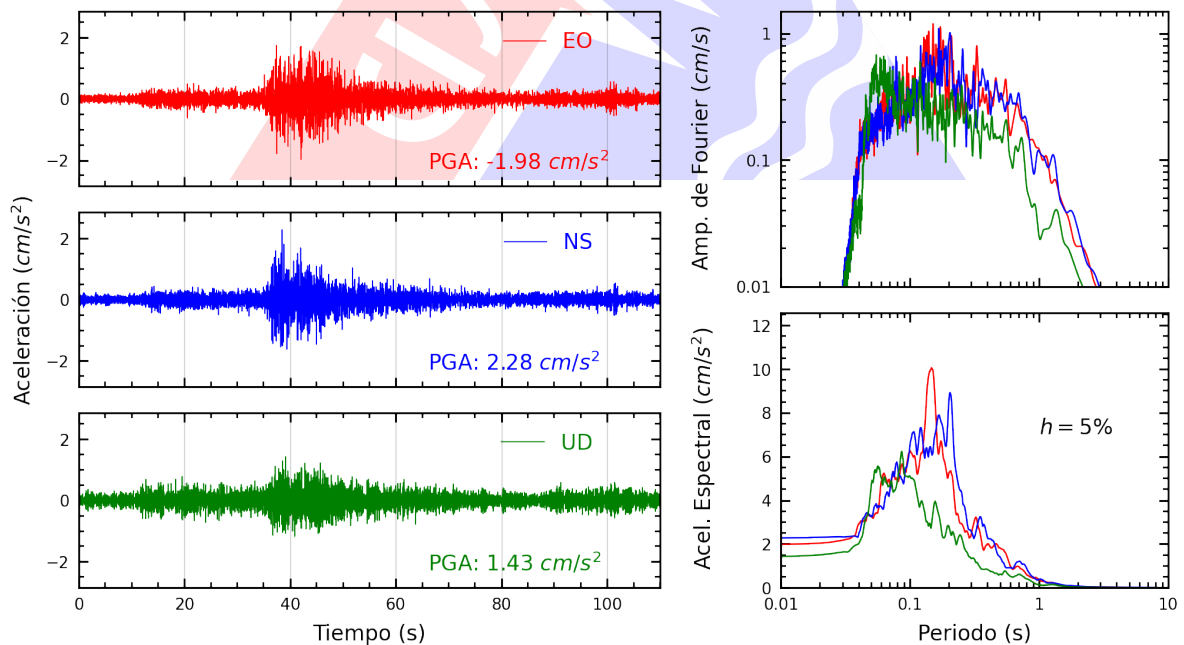


Figura A.6: Registros tiempo-historia, espectros de Fourier y de respuesta en las direcciones EO, NS y vertical de la estación SCAR2. Sismo de Alto De La Alianza, Tacna - Tacna del 2023-03-13, 14:19:16 (Hora local)

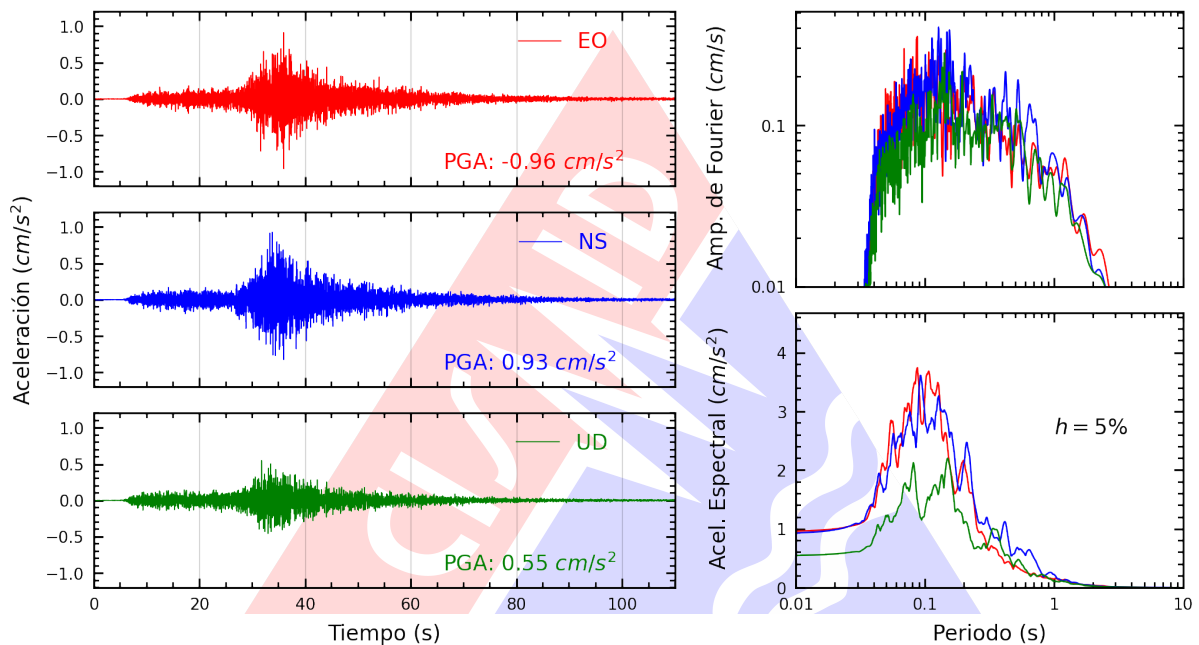


Figura A.7: Registros tiempo-historia, espectros de Fourier y de respuesta en las direcciones EO, NS y vertical de la estación UNSA. Sismo de Alto De La Alianza, Tacna - Tacna del 2023-03-13, 14:19:16 (Hora local)

Índice de figuras

1.	Ubicación del epicentro y estación(es) acelerográfica(s)	1
2.	Mapa de ubicación de la(s) estación(es) acelerográfica(s) correspondiente(s) al Sismo de Alto De La Alianza, Tacna - Tacna del 13 de marzo de 2023 a las 14:19:16 (hora local)	3
A.1.	Registros tiempo-historia, espectros de Fourier y de respuesta en las direcciones EO, NS y vertical de la estación SCTAC. Sismo de Alto De La Alianza, Tacna - Tacna del 2023-03-13, 14:19:16 (Hora local)	5
A.2.	Registros tiempo-historia, espectros de Fourier y de respuesta en las direcciones EO, NS y vertical de la estación CREY. Sismo de Alto De La Alianza, Tacna - Tacna del 2023-03-13, 14:19:16 (Hora local)	5
A.3.	Registros tiempo-historia, espectros de Fourier y de respuesta en las direcciones EO, NS y vertical de la estación UJBG2. Sismo de Alto De La Alianza, Tacna - Tacna del 2023-03-13, 14:19:16 (Hora local)	6
A.4.	Registros tiempo-historia, espectros de Fourier y de respuesta en las direcciones EO, NS y vertical de la estación UNAM. Sismo de Alto De La Alianza, Tacna - Tacna del 2023-03-13, 14:19:16 (Hora local)	6
A.5.	Registros tiempo-historia, espectros de Fourier y de respuesta en las direcciones EO, NS y vertical de la estación SCARQ. Sismo de Alto De La Alianza, Tacna - Tacna del 2023-03-13, 14:19:16 (Hora local)	7
A.6.	Registros tiempo-historia, espectros de Fourier y de respuesta en las direcciones EO, NS y vertical de la estación SCAR2. Sismo de Alto De La Alianza, Tacna - Tacna del 2023-03-13, 14:19:16 (Hora local)	7
A.7.	Registros tiempo-historia, espectros de Fourier y de respuesta en las direcciones EO, NS y vertical de la estación UNSA. Sismo de Alto De La Alianza, Tacna - Tacna del 2023-03-13, 14:19:16 (Hora local)	8

Índice de tablas

- 1. Datos sísmicos (Fuente: IGP) 1
- 2. Aceleraciones máximas registradas en la(s) estación(es) acelerográfica(s) correspondiente(s) al sismo de Alto De La Alianza, Tacna - Tacna del 13 de marzo de 2023 a las 14:19:16 (hora local) 2

