

**CENTRO DE OBSERVACIÓN PARA LA INGENIERÍA SÍSMICA (CEOIS)
RED NACIONAL DE ACELERÓGRAFOS DEL CISMID-FIC-UNI (REDACIS)**

INFORME

Acelerogramas del Sismo de Tacna, Tacna - Tacna del 20 de marzo de 2023

El 20 de marzo de 2023 a las 08:39:53 (hora local), ocurrió un sismo con epicentro a 43 km al SO de Tacna, Tacna - Tacna (Fuente: IGP). Las características sísmicas del evento se resumen en la **Tabla 1** y la ubicación del epicentro, así como de la(s) estación(es) acelerográfica(s), se muestra en la **Figura 1**.

Tabla 1: Datos sísmicos (Fuente: IGP)

Hora local (UTC-5):	08:39:53
Hora UTC 0:	13:39:53
Latitud (°):	-18.26
Longitud (°):	-70.56
Profundidad (km):	80.0
Magnitud:	M4.0
Lugar de referencia:	43 km al SO de Tacna, Tacna - Tacna

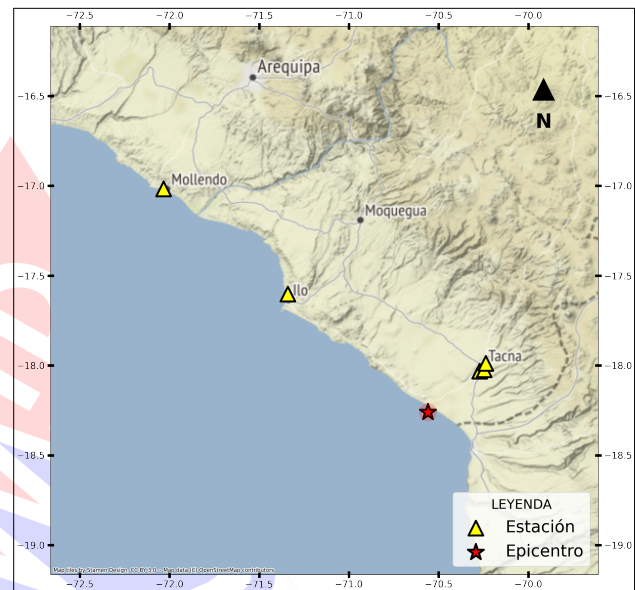


Figura 1: Ubicación del epicentro y estación(es) acelerográfica(s)

En este informe, el Centro de Observación para la Ingeniería Sísmica (CEOIS) del CISMID-FIC-UNI presenta los registros acelerográficos obtenidos en 05 estaciones en total, 04 de los cuales corresponden a la Red Acelerográfica del Centro de Investigación en Transformación Digital en Ingeniería (CITDI) - Unidad de Posgrado de la FIC-UNI, y 01 en convenio con el Servicio Nacional de Capacitación para la Industria de la Construcción (SENCICO). Los valores de aceleración máxima (PGA) para cada componente (direcciones EO, NS y vertical) y ubicaciones geográficas, se muestran en la **Tabla 2** y **Figura 2**, respectivamente.

El máximo valor de PGA registrado para este evento es de 2.31 cm/s^2 en la dirección NS, correspondiente a la estación CREY (Institución Educativa Cristo Rey, Cristo Rey, Tacna). En el Anexo adjunto se presentan las gráficas de los acelerogramas obtenidos, así como sus respectivos espectros de Fourier y de respuesta de aceleraciones absolutas para 5% de amortiguamiento elástico. Cabe mencionar que los registros han sido corregidos únicamente por línea base, excepto donde se indique lo contrario. Los registros están disponibles para su descarga en www.cismid.uni.edu.pe/ceois.



Tabla 2: Aceleraciones máximas registradas en la(s) estación(es) acelerográfica(s) correspondiente(s) al sismo de Tacna, Tacna - Tacna del 20 de marzo de 2023 a las 08:39:53 (hora local)

Red	Código	Canal	Ubicación	PGA (cm/s^2)
PG	CREY(*)	EO	Institución Educativa Cristo Rey, Cristo Rey, Tacna	1.54
		NS		2.31
		UD		-1.46
SC	SCTAC(*)	EO	Gerencia Zonal SENCICO, Tacna, Tacna	-1.45
		NS		-1.50
		UD		2.01
PG	UJBG2(*)	EO	Universidad Nacional Jorge Basadre Grohmann, Tacna, Tacna	-0.84
		NS		-0.90
		UD		-0.64
PG	UNAM(*)	EO	Universidad Nacional de Moquegua, Ilo, Moquegua	-0.60
		NS		0.68
		UD		-0.28
PG	UNSA(*)	EO	Universidad Nacional de San Agustín de Arequipa, Mollendo, Arequipa	0.10
		NS		-0.14
		UD		0.06

Nota: SC (Red SENCICO) y PG (Red Acelerográfica del Centro de Investigación en Transformación Digital en Ingeniería - Unidad de Posgrado de la FIC-UNI). (*) Se aplicó un filtro pasa banda entre 0.04 s y 10 s.

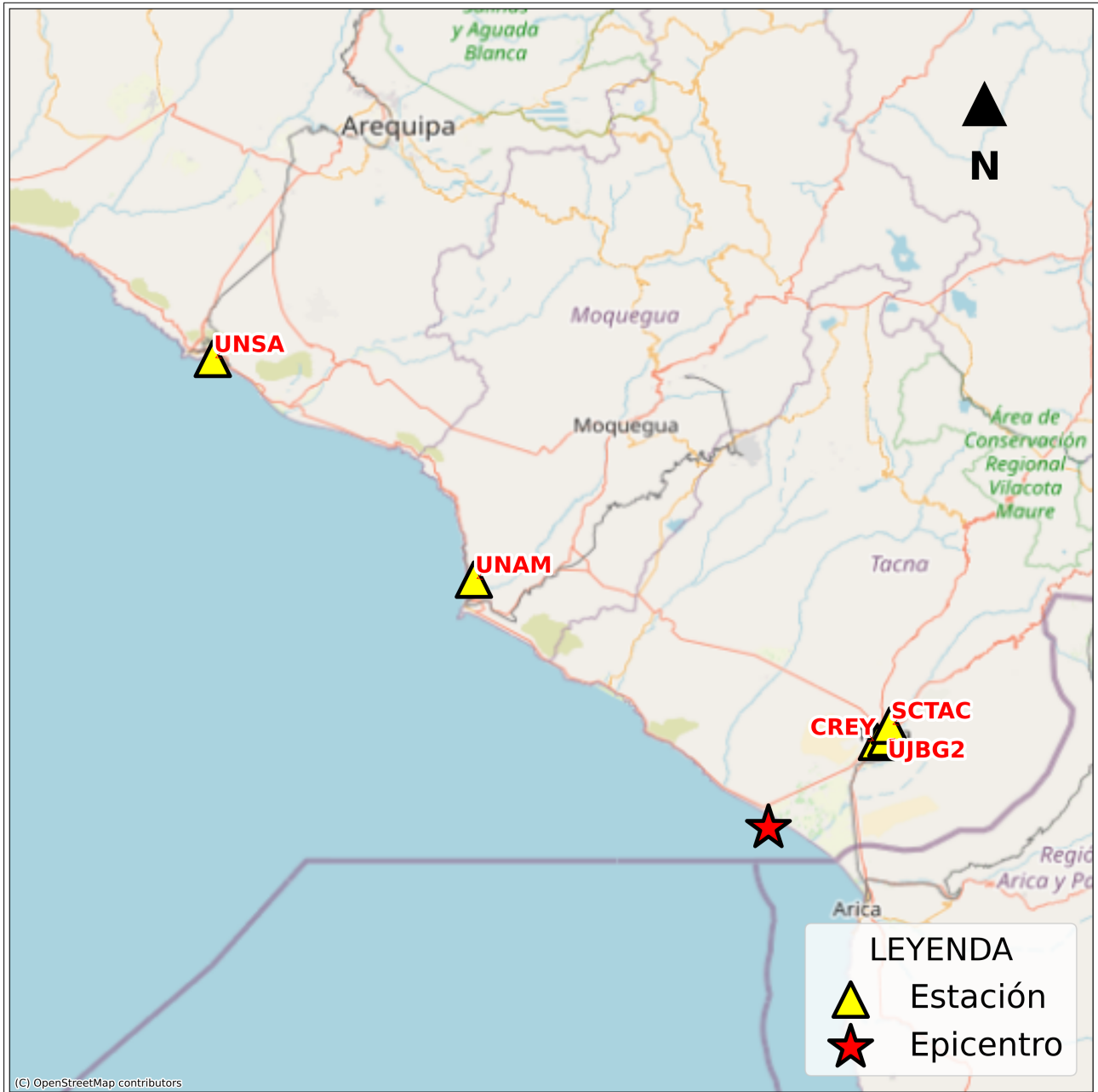


Figura 2: Mapa de ubicación de la(s) estación(es) acelerográfica(s) correspondiente(s) al Sismo de Tacna, Tacna - Tacna del 20 de marzo de 2023 a las 08:39:53 (hora local)



UNIVERSIDAD NACIONAL DE INGENIERÍA
FACULTAD DE INGENIERÍA CIVIL
CENTRO PERUANO JAPONÉS DE INVESTIGACIONES
SÍSMICAS Y MITIGACIÓN DE DESASTRES



ANEXO

REGISTROS TIEMPO-HISTORIA ESPECTROS DE FOURIER Y DE RESPUESTA

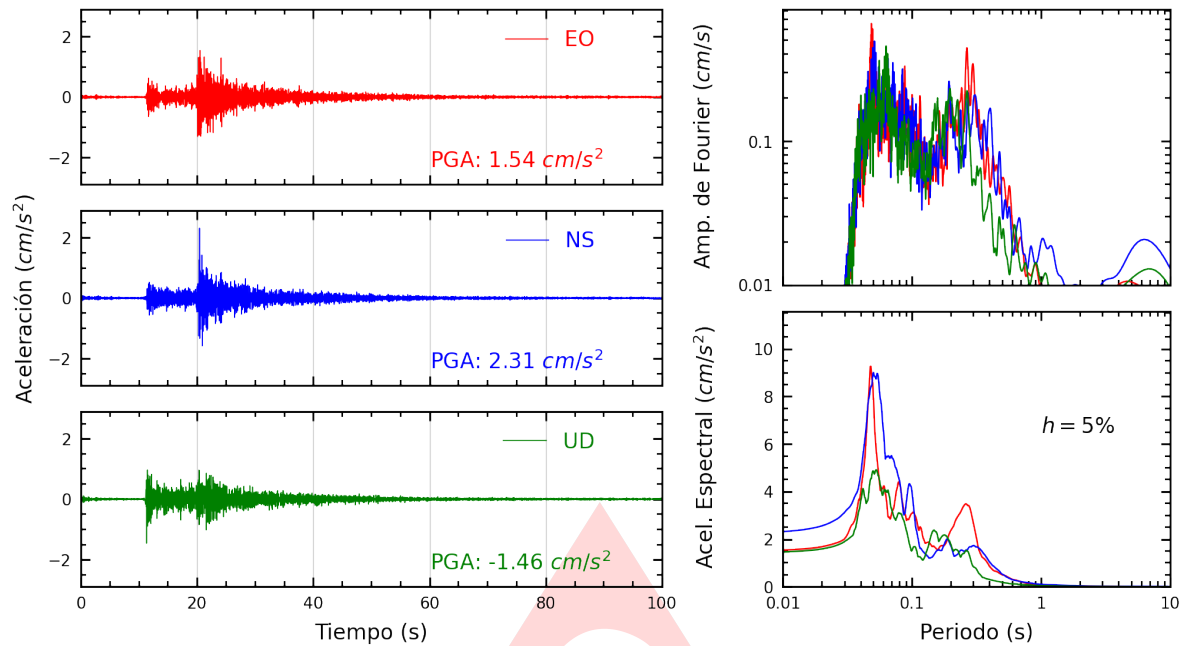


Figura A.1: Registros tiempo-historia, espectros de Fourier y de respuesta en las direcciones EO, NS y vertical de la estación CREY. Sismo de Tacna, Tacna - Tacna del 2023-03-20, 08:39:53 (Hora local)

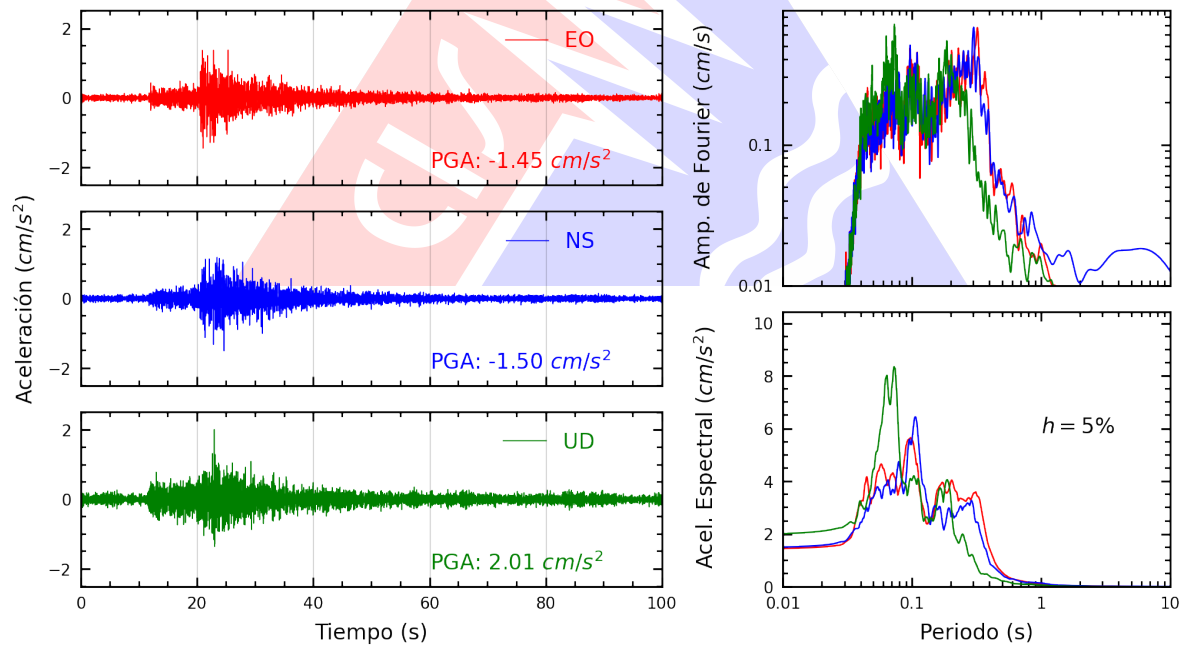


Figura A.2: Registros tiempo-historia, espectros de Fourier y de respuesta en las direcciones EO, NS y vertical de la estación SCTAC. Sismo de Tacna, Tacna - Tacna del 2023-03-20, 08:39:53 (Hora local)

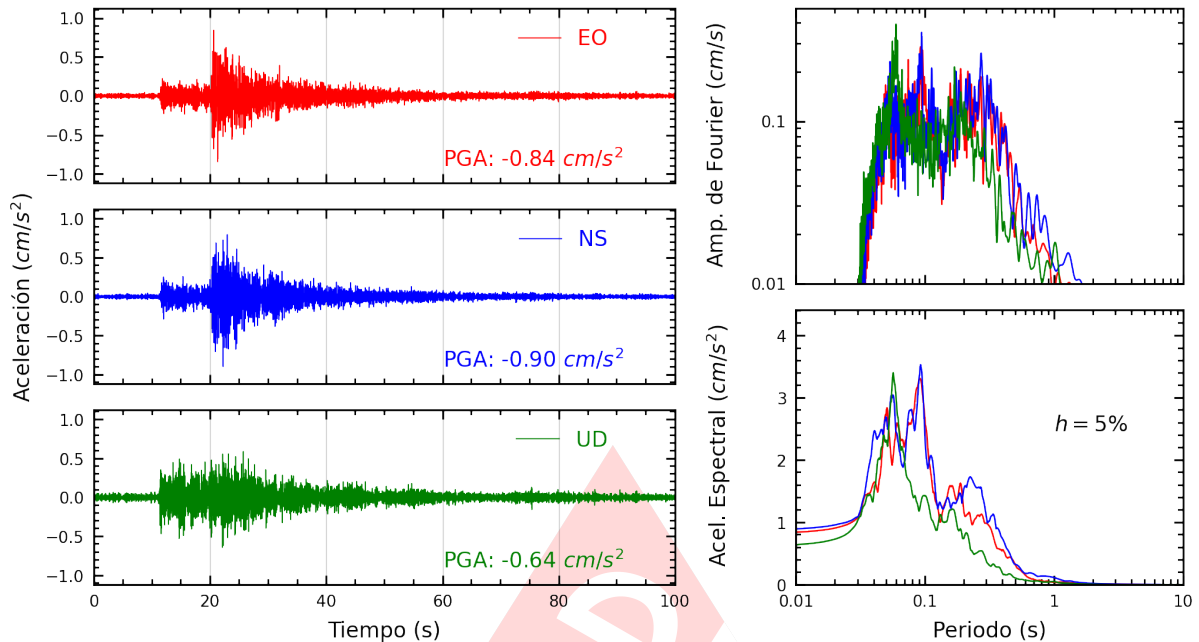


Figura A.3: Registros tiempo-historia, espectros de Fourier y de respuesta en las direcciones EO, NS y vertical de la estación UJBG2. Sismo de Tacna, Tacna - Tacna del 2023-03-20, 08:39:53 (Hora local)

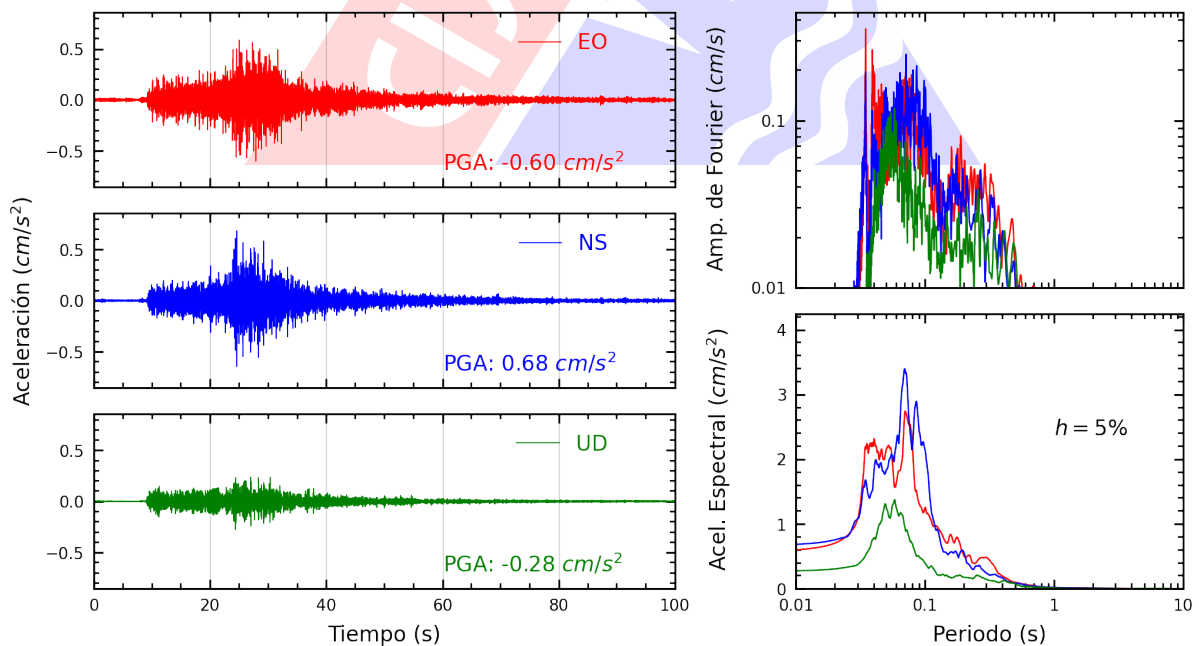


Figura A.4: Registros tiempo-historia, espectros de Fourier y de respuesta en las direcciones EO, NS y vertical de la estación UNAM. Sismo de Tacna, Tacna - Tacna del 2023-03-20, 08:39:53 (Hora local)

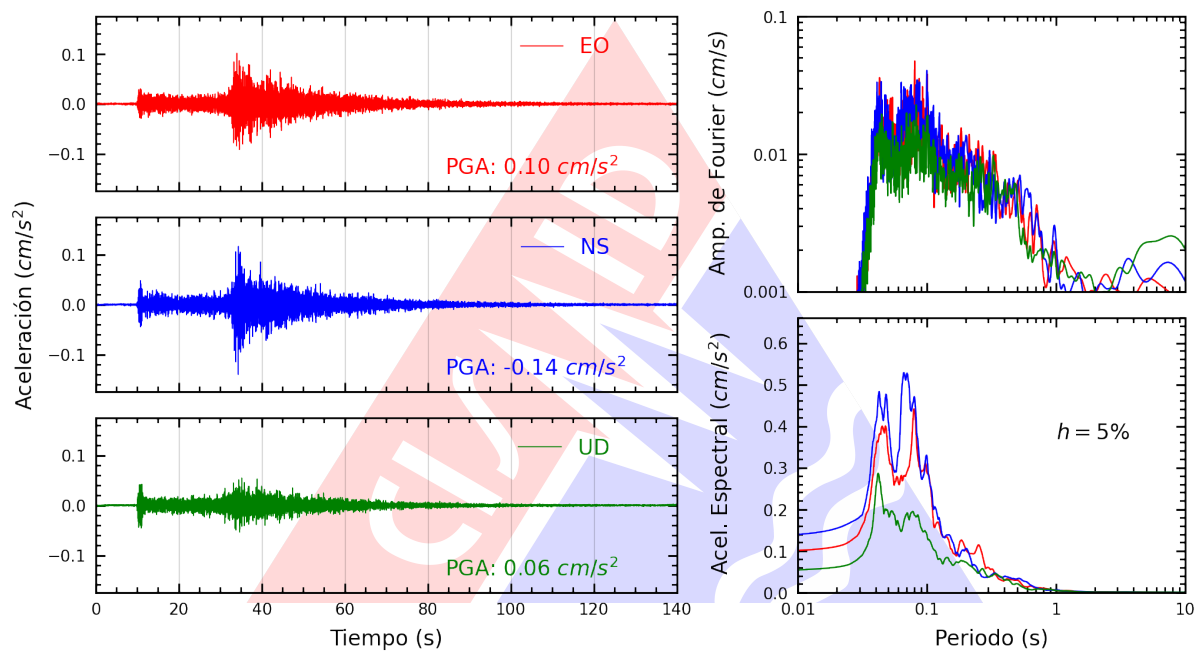


Figura A.5: Registros tiempo-historia, espectros de Fourier y de respuesta en las direcciones EO, NS y vertical de la estación UNSA. Sismo de Tacna, Tacna - Tacna del 2023-03-20, 08:39:53 (Hora local)

Índice de figuras

1.	Ubicación del epicentro y estación(es) acelerográfica(s)	1
2.	Mapa de ubicación de la(s) estación(es) acelerográfica(s) correspondiente(s) al Sismo de Tacna, Tacna - Tacna del 20 de marzo de 2023 a las 08:39:53 (hora local)	3
A.1.	Registros tiempo-historia, espectros de Fourier y de respuesta en las direcciones EO, NS y vertical de la estación CREY. Sismo de Tacna, Tacna - Tacna del 2023-03-20, 08:39:53 (Hora local)	5
A.2.	Registros tiempo-historia, espectros de Fourier y de respuesta en las direcciones EO, NS y vertical de la estación SCTAC. Sismo de Tacna, Tacna - Tacna del 2023-03-20, 08:39:53 (Hora local)	5
A.3.	Registros tiempo-historia, espectros de Fourier y de respuesta en las direcciones EO, NS y vertical de la estación UJBG2. Sismo de Tacna, Tacna - Tacna del 2023-03-20, 08:39:53 (Hora local)	6
A.4.	Registros tiempo-historia, espectros de Fourier y de respuesta en las direcciones EO, NS y vertical de la estación UNAM. Sismo de Tacna, Tacna - Tacna del 2023-03-20, 08:39:53 (Hora local)	6
A.5.	Registros tiempo-historia, espectros de Fourier y de respuesta en las direcciones EO, NS y vertical de la estación UNSA. Sismo de Tacna, Tacna - Tacna del 2023-03-20, 08:39:53 (Hora local)	7

Índice de tablas

- 1. Datos sísmicos (Fuente: IGP) 1
- 2. Aceleraciones máximas registradas en la(s) estación(es) acelerográfica(s) correspondiente(s) al sismo de Tacna, Tacna - Tacna del 20 de marzo de 2023 a las 08:39:53 (hora local) 2

