

**CENTRO DE OBSERVACIÓN PARA LA INGENIERÍA SÍSMICA (CEOIS)
RED NACIONAL DE ACELERÓGRAFOS DEL CISMID-FIC-UNI (REDACIS)**

INFORME

Acelerogramas del Sismo de Salaverry, Trujillo - La Libertad del 30 de marzo de 2023

El 30 de marzo de 2023 a las 02:26:35 (hora local), ocurrió un sismo con epicentro a 51 km al S de Salaverry, Trujillo - La Libertad (Fuente: IGP). Las características sísmicas del evento se resumen en la **Tabla 1** y la ubicación del epicentro, así como de la(s) estación(es) acelerográfica(s), se muestra en la **Figura 1**.

Tabla 1: Datos sísmicos (Fuente: IGP)

Hora local (UTC-5):	02:26:35
Hora UTC 0:	07:26:35
Latitud (°):	-8.67
Longitud (°):	-78.94
Profundidad (km):	81.0
Magnitud:	M3.9
Lugar de referencia:	51 km al S de Salaverry, Trujillo - La Libertad

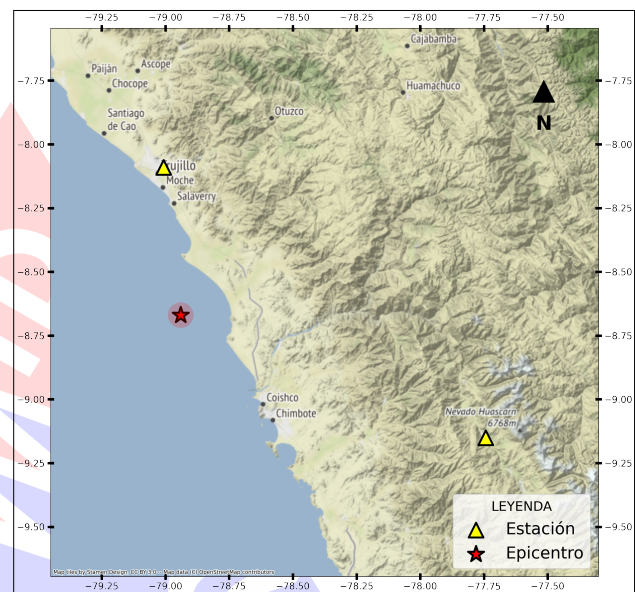


Figura 1: Ubicación del epicentro y estación(es) acelerográfica(s)

En este informe, el Centro de Observación para la Ingeniería Sísmica (CEOIS) del CISMID-FIC-UNI presenta los registros acelerográficos obtenidos en 02 estaciones en total, 01 de los cuales corresponden a la Red Acelerográfica del Centro de Investigación en Transformación Digital en Ingeniería (CITDI) - Unidad de Posgrado de la FIC-UNI, y 01 en convenio con el Servicio Nacional de Capacitación para la Industria de la Construcción (SENCICO). Los valores de aceleración máxima (PGA) para cada componente (direcciones EO, NS y vertical) y ubicaciones geográficas, se muestran en la **Tabla 2** y **Figura 2**, respectivamente.

El máximo valor de PGA registrado para este evento es de -13.1 cm/s^2 en la dirección EO, correspondiente a la estación SCTRU (Gerencia Zonal SENCICO, Trujillo, La Libertad). En el Anexo adjunto se presentan las gráficas de los acelerogramas obtenidos, así como sus respectivos espectros de Fourier y de respuesta de aceleraciones absolutas para 5 % de amortiguamiento elástico. Cabe mencionar que los registros han sido corregidos únicamente por línea base, excepto donde se indique lo contrario. Los registros están disponibles para su descarga en www.cismid.uni.edu.pe/ceois.



Tabla 2: Aceleraciones máximas registradas en la(s) estación(es) acelerográfica(s) correspondiente(s) al sismo de Salaverry, Trujillo - La Libertad del 30 de marzo de 2023 a las 02:26:35 (hora local)

Red	Código	Canal	Ubicación	PGA (cm/s^2)
SC	SCTRU	EO	Gerencia Zonal SENCICO, Trujillo, La Libertad	-13.10
		NS		-10.97
		UD		6.15
PG	YUNGA	EO	UGEL Yungay - CERESIS, Yungay, Ancash	-0.34
		NS		0.41
		UD		-0.19

Nota: SC (Red SENCICO) y PG (Red Acelerográfica del Centro de Investigación en Transformación Digital en Ingeniería - Unidad de Posgrado de la FIC-UNI).



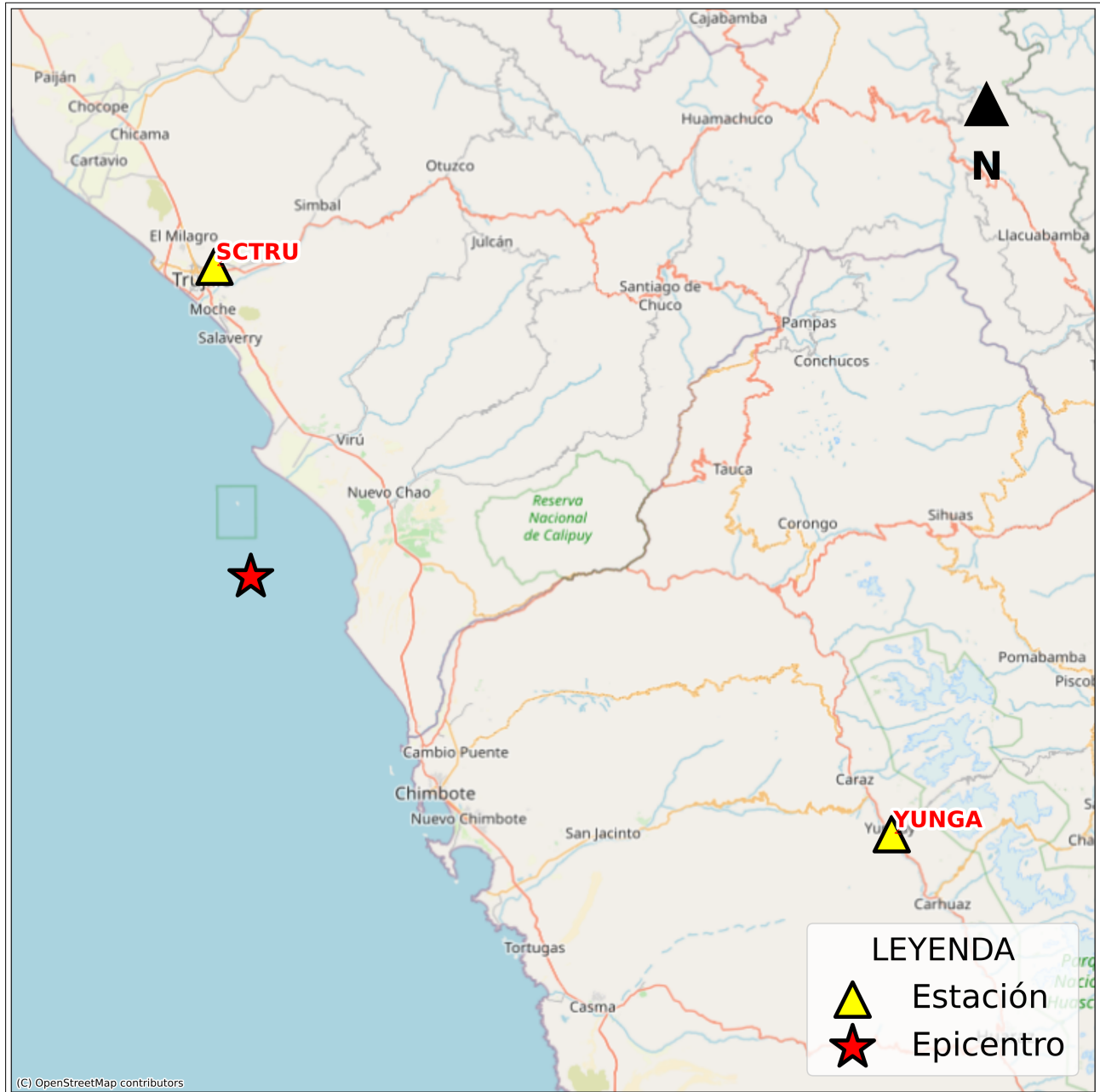


Figura 2: Mapa de ubicación de la(s) estación(es) acelerográfica(s) correspondiente(s) al Sismo de Salaverry, Trujillo - La Libertad del 30 de marzo de 2023 a las 02:26:35 (hora local)



UNIVERSIDAD NACIONAL DE INGENIERÍA
FACULTAD DE INGENIERÍA CIVIL
CENTRO PERUANO JAPONÉS DE INVESTIGACIONES
SÍSMICAS Y MITIGACIÓN DE DESASTRES



ANEXO

REGISTROS TIEMPO-HISTORIA ESPECTROS DE FOURIER Y DE RESPUESTA

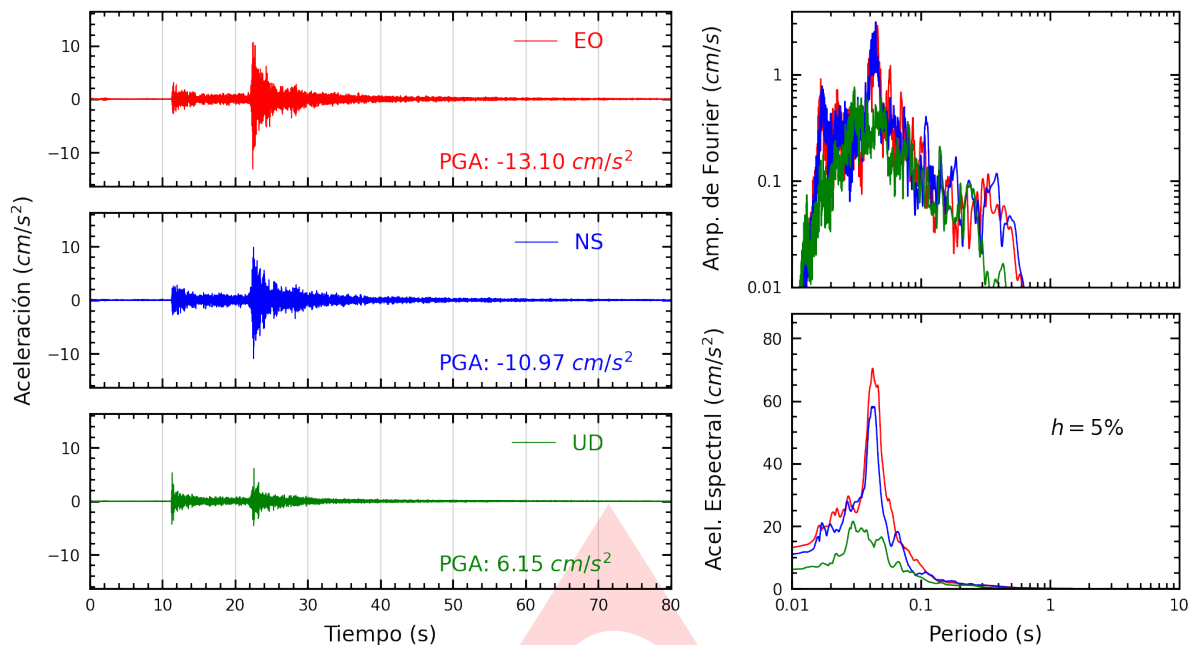


Figura A.1: Registros tiempo-historia, espectros de Fourier y de respuesta en las direcciones EO, NS y vertical de la estación SCTRU. Sismo de Salaverry, Trujillo - La Libertad del 2023-03-30, 02:26:35 (Hora local)

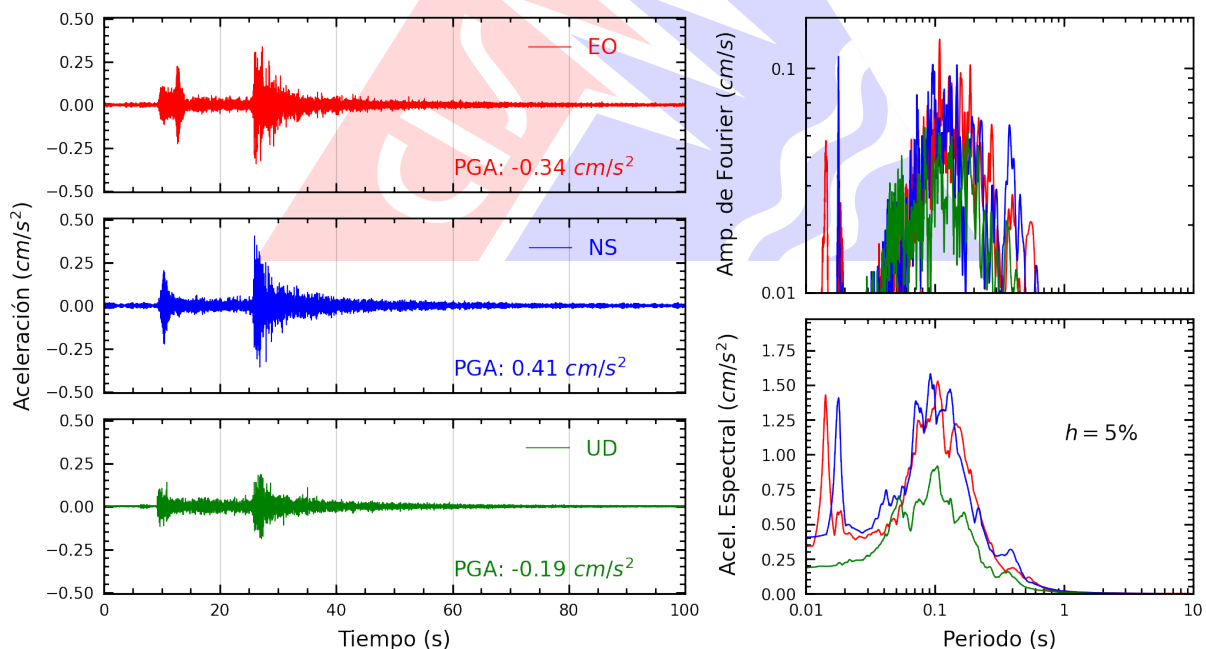
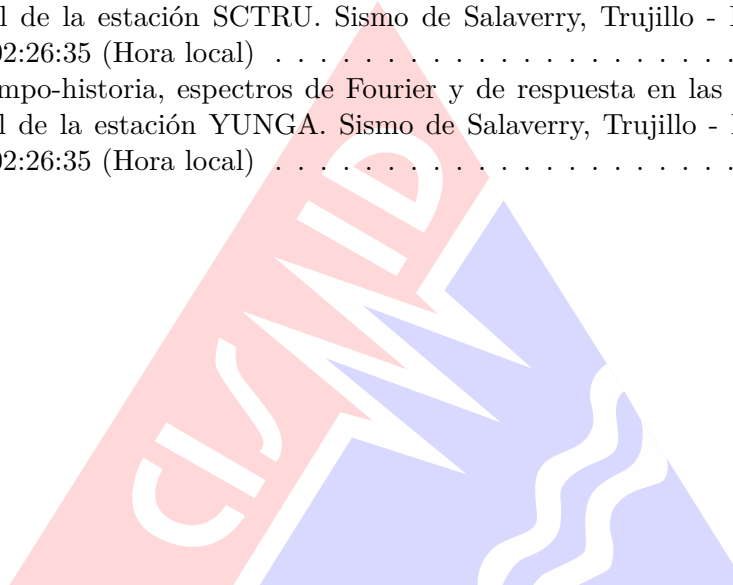


Figura A.2: Registros tiempo-historia, espectros de Fourier y de respuesta en las direcciones EO, NS y vertical de la estación YUNGA. Sismo de Salaverry, Trujillo - La Libertad del 2023-03-30, 02:26:35 (Hora local)

Índice de figuras

1.	Ubicación del epicentro y estación(es) acelerográfica(s)	1
2.	Mapa de ubicación de la(s) estación(es) acelerográfica(s) correspondiente(s) al Sismo de Salaverry, Trujillo - La Libertad del 30 de marzo de 2023 a las 02:26:35 (hora local)	3
A.1.	Registros tiempo-historia, espectros de Fourier y de respuesta en las direcciones EO, NS y vertical de la estación SCTRU. Sismo de Salaverry, Trujillo - La Libertad del 2023-03-30, 02:26:35 (Hora local)	5
A.2.	Registros tiempo-historia, espectros de Fourier y de respuesta en las direcciones EO, NS y vertical de la estación YUNGA. Sismo de Salaverry, Trujillo - La Libertad del 2023-03-30, 02:26:35 (Hora local)	5



Índice de tablas

- 1. Datos sísmicos (Fuente: IGP) 1
- 2. Aceleraciones máximas registradas en la(s) estación(es) acelerográfica(s) correspondiente(s) al sismo de Salaverry, Trujillo - La Libertad del 30 de marzo de 2023 a las 02:26:35 (hora local) 2

