

**CENTRO DE OBSERVACIÓN PARA LA INGENIERÍA SÍSMICA (CEOIS)  
RED NACIONAL DE ACELERÓGRAFOS DEL CISMID-FIC-UNI (REDACIS)**

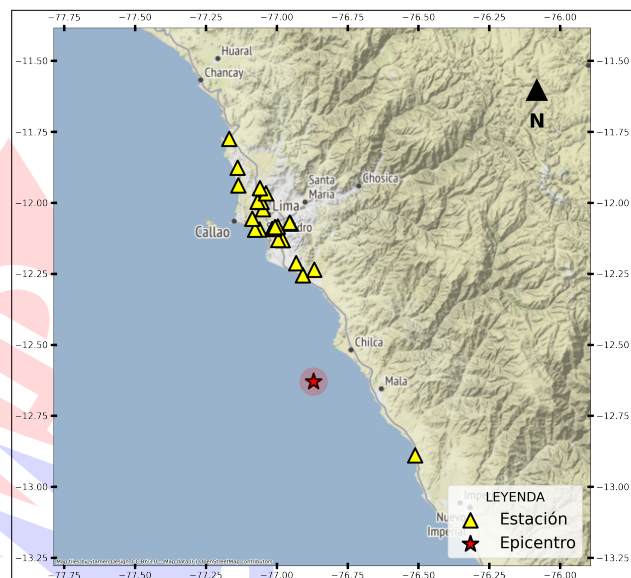
**INFORME**

**Acelerogramas del Sismo de Chilca, Cañete - Lima del 25 de mayo de 2023**

El 25 de mayo de 2023 a las 07:41:07 (hora local), ocurrió un sismo con epicentro a 19 km al SO de Chilca, Cañete - Lima (Fuente: IGP). Las características sísmicas del evento se resumen en la **Tabla 1** y la ubicación del epicentro, así como de la(s) estación(es) acelerográfica(s), se muestra en la **Figura 1**.

**Tabla 1:** Datos sísmicos (Fuente: IGP)

Hora local (UTC-5):	07:41:07
Hora UTC 0:	12:41:07
Latitud (°):	-12.63
Longitud (°):	-76.87
Profundidad (km):	40.0
Magnitud:	M3.5
Lugar de referencia:	19 km al SO de Chilca, Cañete - Lima



**Figura 1:** Ubicación del epicentro y estación(es) acelerográfica(s)

En este informe, el Centro de Observación para la Ingeniería Sísmica (CEOIS) del CISMID-FIC-UNI presenta los registros acelerográficos obtenidos en 22 estaciones en total, 18 de los cuales corresponden a la Red Nacional de Acelerógrafos del CISMID-FIC-UNI (REDACIS), 03 a la Red Acelerográfica del Centro de Investigación en Transformación Digital en Ingeniería (CITDI) - Unidad de Posgrado de la FIC-UNI y 01 en convenio con el Servicio Nacional de Capacitación para la Industria de la Construcción (SENCICO). Los valores de aceleración máxima (PGA) para cada componente (direcciones EO, NS y vertical) y ubicaciones geográficas, se muestran en la **Tabla 2** y **Figuras 2 y 3**, respectivamente.

El máximo valor de PGA registrado para este evento es de  $2.04 \text{ cm/s}^2$  en la dirección EO, correspondiente a la estación UNTEL (Universidad Nacional Tecnológica de Lima Sur, Villa el Salvador, Lima). En el Anexo adjunto se presentan las gráficas de los acelerogramas obtenidos, así como sus respectivos espectros de Fourier y de respuesta de aceleraciones absolutas para 5% de amortiguamiento elástico. Cabe mencionar que los registros han sido corregidos únicamente por línea base, excepto donde se indique lo contrario. Los registros están disponibles para su descarga en [www.cismid.uni.edu.pe/ceois](http://www.cismid.uni.edu.pe/ceois).



**Tabla 2:** Aceleraciones máximas registradas en la(s) estación(es) acelerográfica(s) correspondiente(s) al sismo de Chilca, Cañete - Lima del 25 de mayo de 2023 a las 07:41:07 (hora local)

Red	Código	Canal	Ubicación	PGA ( $cm/s^2$ )
PG	UNTEL(*)	EO	Universidad Nacional Tecnológica de Lima Sur, Villa el Salvador, Lima	2.04
		NS		1.25
		UD		1.13
PG	ASIA(*)	EO	Habilitación Vacacional Playa La Encontrada Asia, Cañete, Lima	0.98
		NS		-1.22
		UD		-1.11
CM	USILM(*)	EO	Universidad San Ignacio de Loyola - Campus La Molina, La Molina, Lima	-0.77
		NS		-0.68
		UD		-0.39
CM	JOSEO(*)	EO	Complejo Deportivo José Olaya, Independencia, Lima	-0.76
		NS		0.60
		UD		0.41
CM	INDEP(*)	EO	Municipalidad Distrital de Independencia, Independencia, Lima	0.53
		NS		-0.67
		UD		-0.46
PG	PACHA(*)	EO	Museo de Sitio de Pachacamac, Lurin, Lima	-0.56
		NS		0.64
		UD		-0.29
CM	USILP(*)	EO	Universidad San Ignacio de Loyola - Campus Pachacámac, Pachacámac, Lima	-0.49
		NS		-0.36
		UD		-0.38
CM	DEFEN(*)	EO	Centro de Salud Defensores de la Patria, Ventanilla, Callao	-0.47
		NS		0.36
		UD		0.22
CM	ANCON(*)	EO	Estadio José Balta, Ancón, Lima	-0.47
		NS		0.42
		UD		-0.45



UNIVERSIDAD NACIONAL DE INGENIERÍA  
FACULTAD DE INGENIERÍA CIVIL  
CENTRO PERUANO JAPONÉS DE INVESTIGACIONES  
SÍSMICAS Y MITIGACIÓN DE DESASTRES



CM	CEPRE(*)	EO	Centro Preuniversitario de la Universidad Nacional de Ingeniería, Magdalena del Mar, Lima	0.43
		NS		-0.35
		UD		0.17
CM	UCSS(*)	EO	Universidad Católica Sedes Sapientiae, Los Olivos, Lima	0.41
		NS		0.23
		UD		0.25
CM	URPPE(*)	EO	Universidad Ricardo Palma - Facultad de Ingeniería Civil, Santiago de Surco, Lima	-0.37
		NS		0.39
		UD		-0.36
CM	UNFV(*)	EO	Universidad Nacional Federico Villarreal - Facultad de Ingeniería Civil, Magdalena del Mar, Lima	-0.35
		NS		-0.32
		UD		-0.19
CM	FICPE(*)	EO	Universidad Nacional de Ingeniería - Facultad de Ingeniería Civil, Rímac, Lima	0.33
		NS		0.27
		UD		-0.20
CM	IMCA(*)	EO	Instituto de Matemática y Ciencias Afines, La Molina, Lima	-0.26
		NS		-0.19
		UD		-0.17
CM	SERVI(*)	EO	ServiUNI - SERVI, Surco, Lima	-0.21
		NS		0.25
		UD		-0.15
CM	CENEP(*)	EO	Centro Nacional de Estimación Prevención y Reducción del Riesgo de Desastres, San Isidro, Lima	0.22
		NS		0.18
		UD		-0.19
CM	COMAS(*)	EO	Municipalidad Distrital de Comas, Comas, Lima	-0.22
		NS		-0.18
		UD		-0.15
CM	INICT(*)	EO	Instituto Nacional de Investigación y Capacitación en Telecomunicaciones, San Borja, Lima	-0.21
		NS		0.17
		UD		-0.11
SC	BORJA(*)	EO	Gerencia Zonal de SENCICO, San Borja, Lima	-0.21
		NS		0.20
		UD		0.13

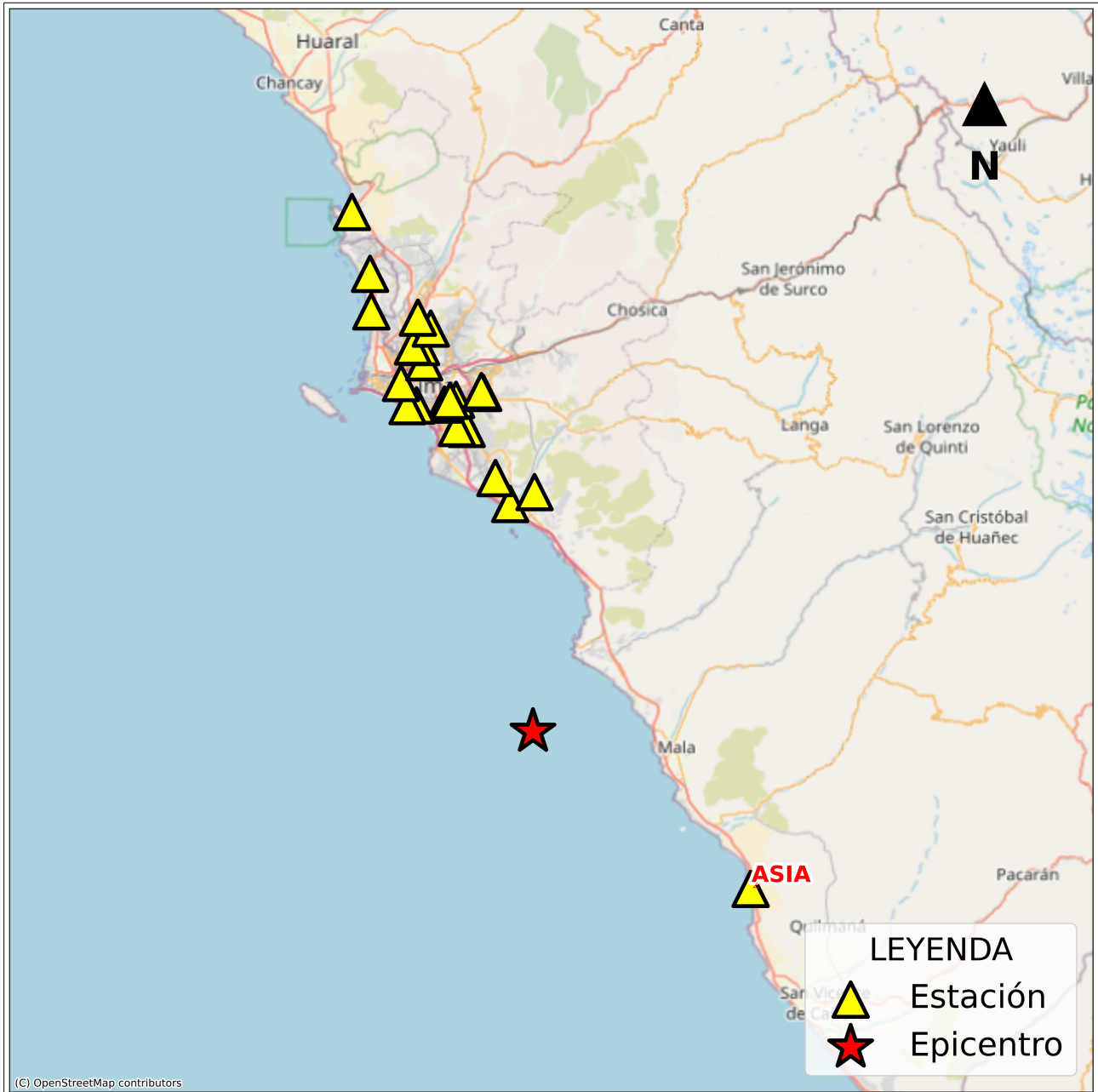


CM	VHAYA(*)	EO	Institución Educativa 5130-3 Víctor Raúl Haya de la Torre, Ventanilla, Callao	0.16
		NS		-0.20
		UD		0.12
CM	UNMSM(*)	EO	Universidad Nacional Mayor de San Marcos - Escuela Académica Profesional de Ingeniería Civil, Lima, Lima	0.11
		NS		0.13
		UD		0.14

Nota: CM (Red Nacional de Acelerógrafos del CISMID-FIC-UNI), SC (Red SENCICO) y PG (Red Acelerográfica del Centro de Investigación en Transformación Digital en Ingeniería - Unidad de Posgrado de la FIC-UNI).

(\*) Se aplicó un filtro pasa banda entre 0.04 s y 10 s.





**Figura 2:** Mapa de ubicación de la(s) estación(es) acelerográfica(s) a nivel nacional correspondiente(s) al Sismo de Chilca, Cañete - Lima del 25 de mayo de 2023 a las 07:41:07 (hora local)



**Figura 3:** Mapa de ubicación de la(s) estación(es) acelerográfica(s) en Lima Metropolitana correspondiente(s) al Sismo de Chilca, Cañete - Lima del 25 de mayo de 2023 a las 07:41:07 (hora local)

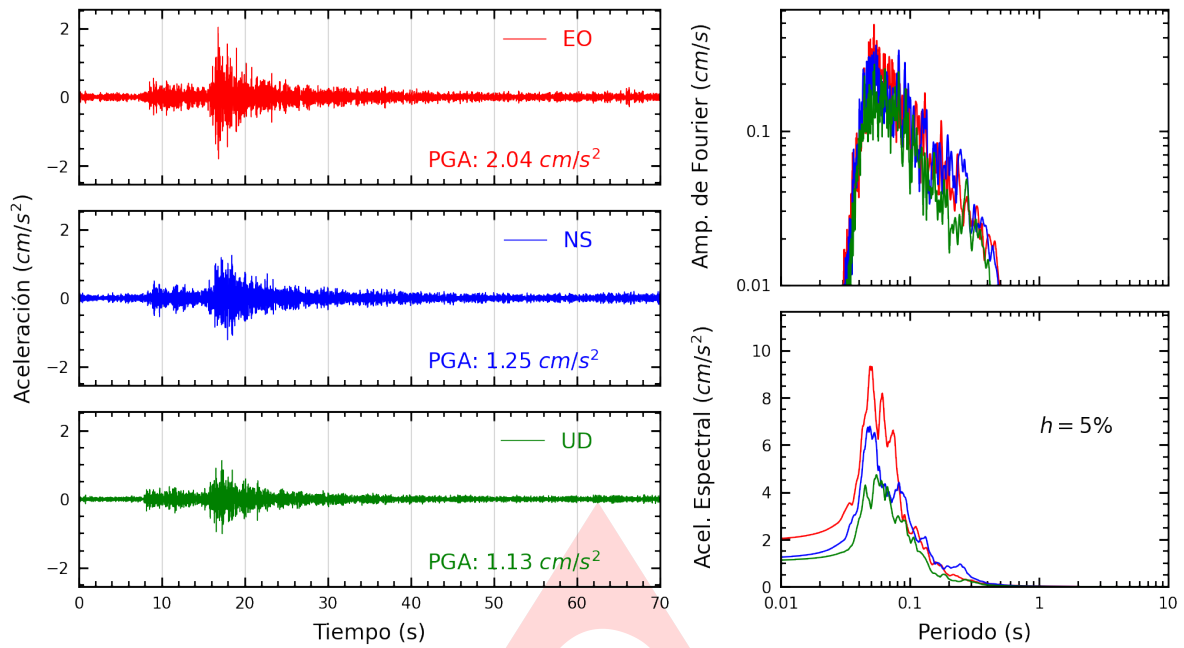


UNIVERSIDAD NACIONAL DE INGENIERÍA  
FACULTAD DE INGENIERÍA CIVIL  
CENTRO PERUANO JAPONÉS DE INVESTIGACIONES  
SÍSMICAS Y MITIGACIÓN DE DESASTRES

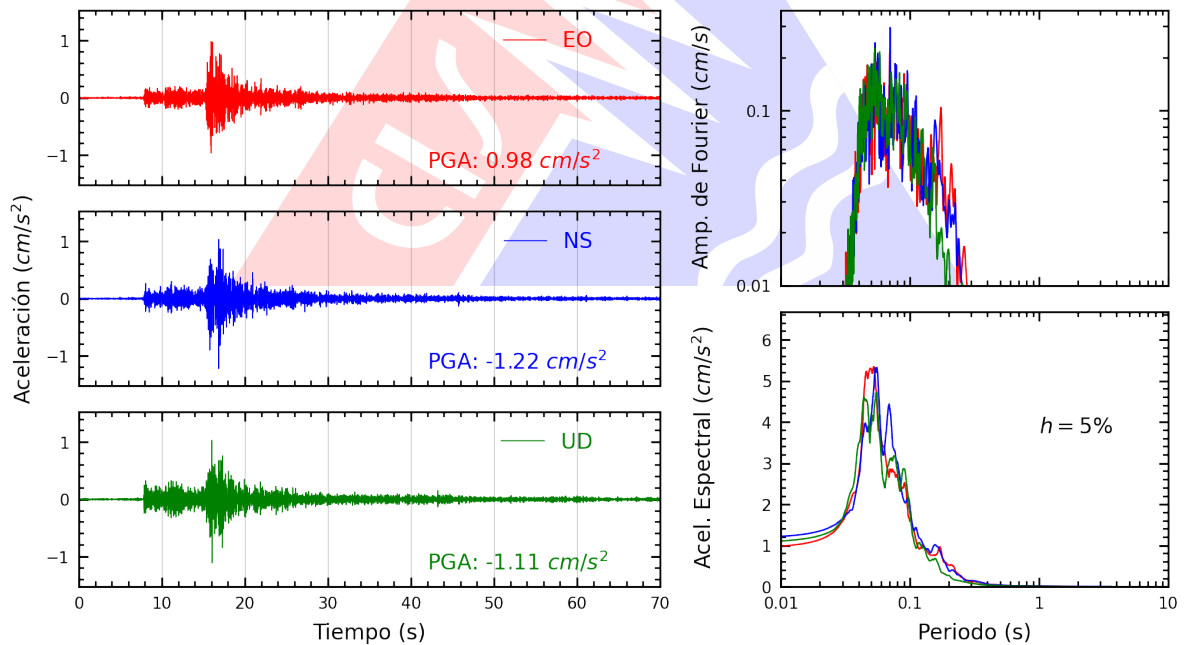


# ANEXO

## REGISTROS TIEMPO-HISTORIA ESPECTROS DE FOURIER Y DE RESPUESTA

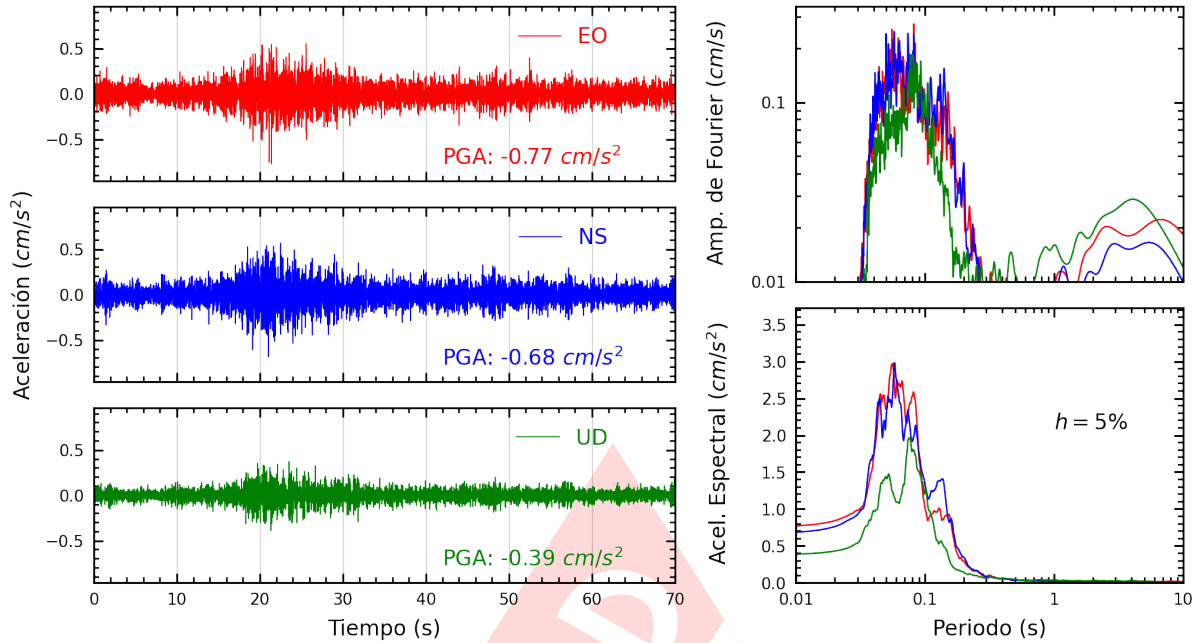


**Figura A.1:** Registros tiempo-historia, espectros de Fourier y de respuesta en las direcciones EO, NS y vertical de la estación UNTEL. Sismo de Chilca, Cañete - Lima del 2023-05-25, 07:41:07 (Hora local)

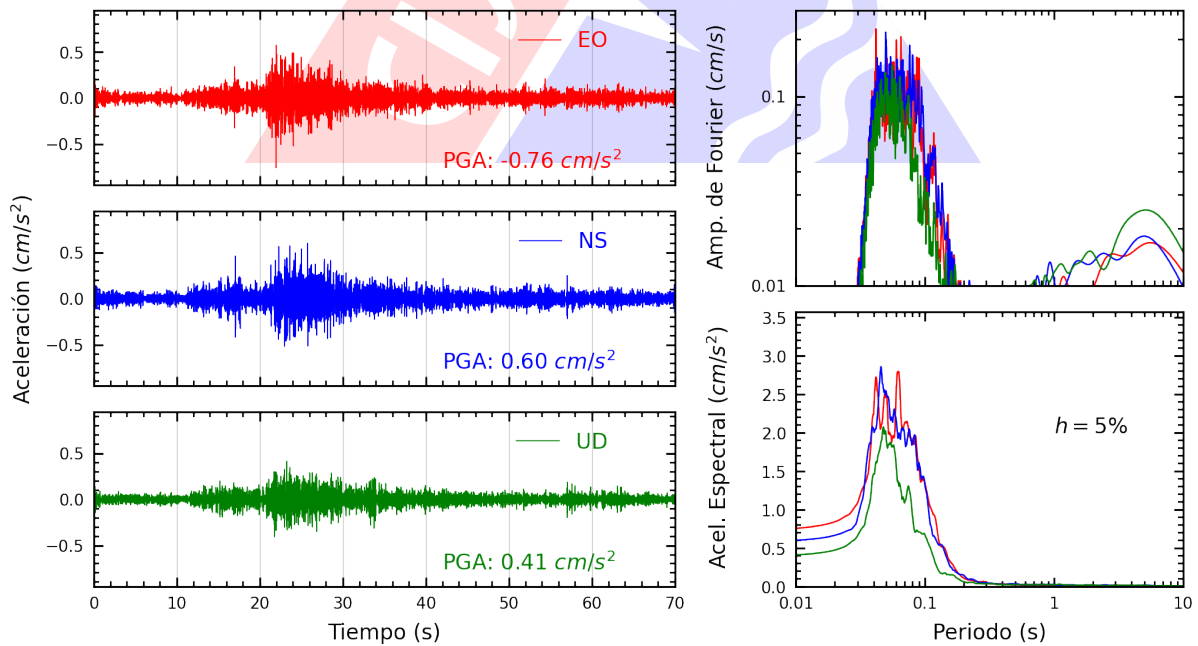


**Figura A.2:** Registros tiempo-historia, espectros de Fourier y de respuesta en las direcciones EO, NS y vertical de la estación ASIA. Sismo de Chilca, Cañete - Lima del 2023-05-25, 07:41:07 (Hora local)

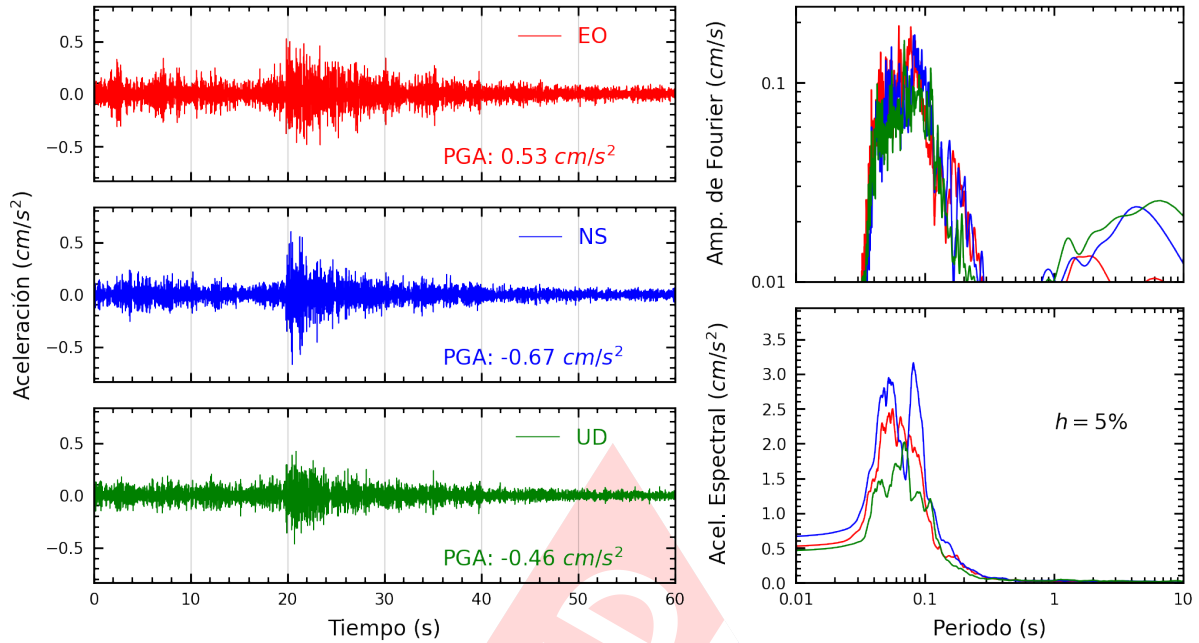




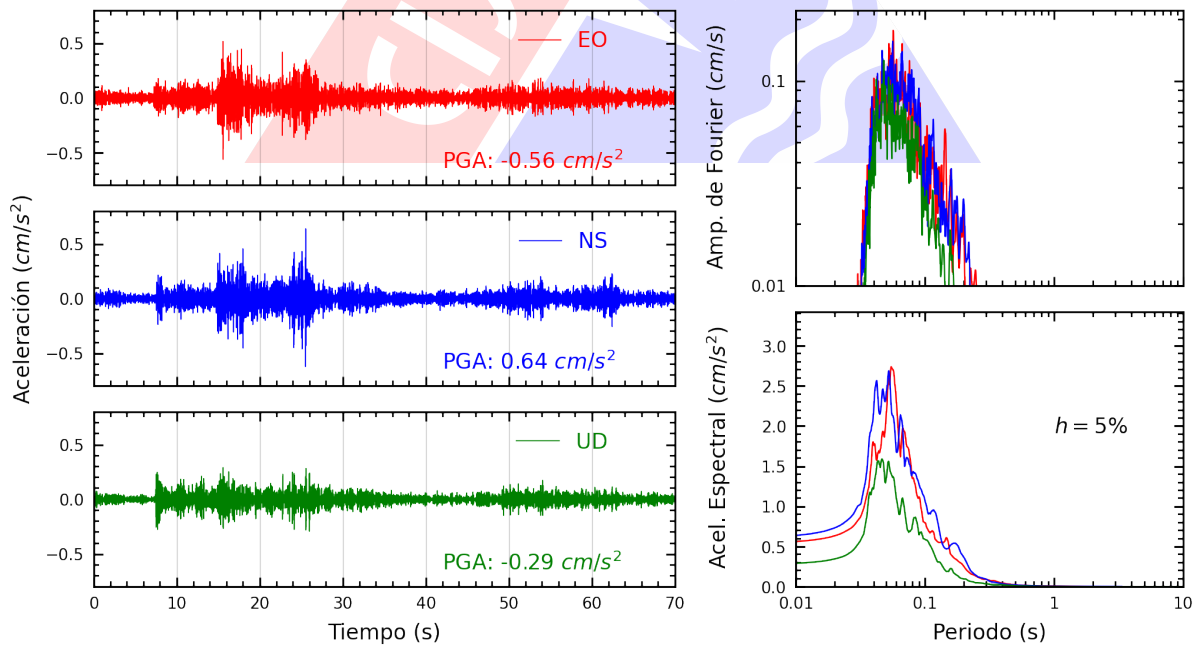
**Figura A.3:** Registros tiempo-historia, espectros de Fourier y de respuesta en las direcciones EO, NS y vertical de la estación USILM. Sismo de Chilca, Cañete - Lima del 2023-05-25, 07:41:07 (Hora local)



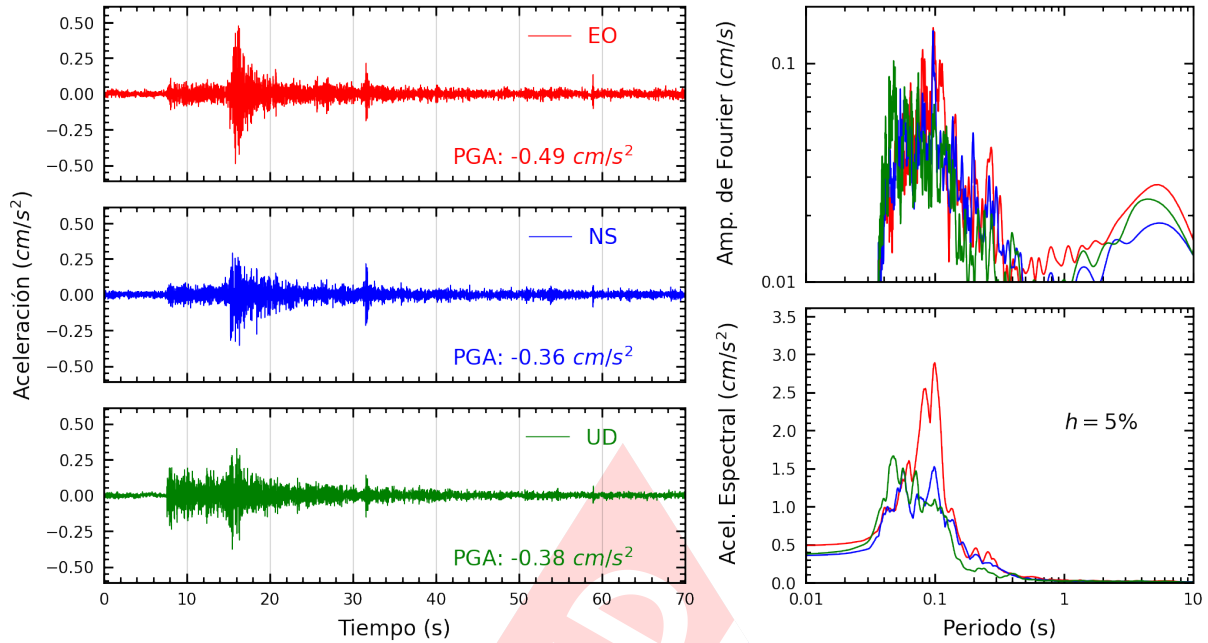
**Figura A.4:** Registros tiempo-historia, espectros de Fourier y de respuesta en las direcciones EO, NS y vertical de la estación JOSEO. Sismo de Chilca, Cañete - Lima del 2023-05-25, 07:41:07 (Hora local)



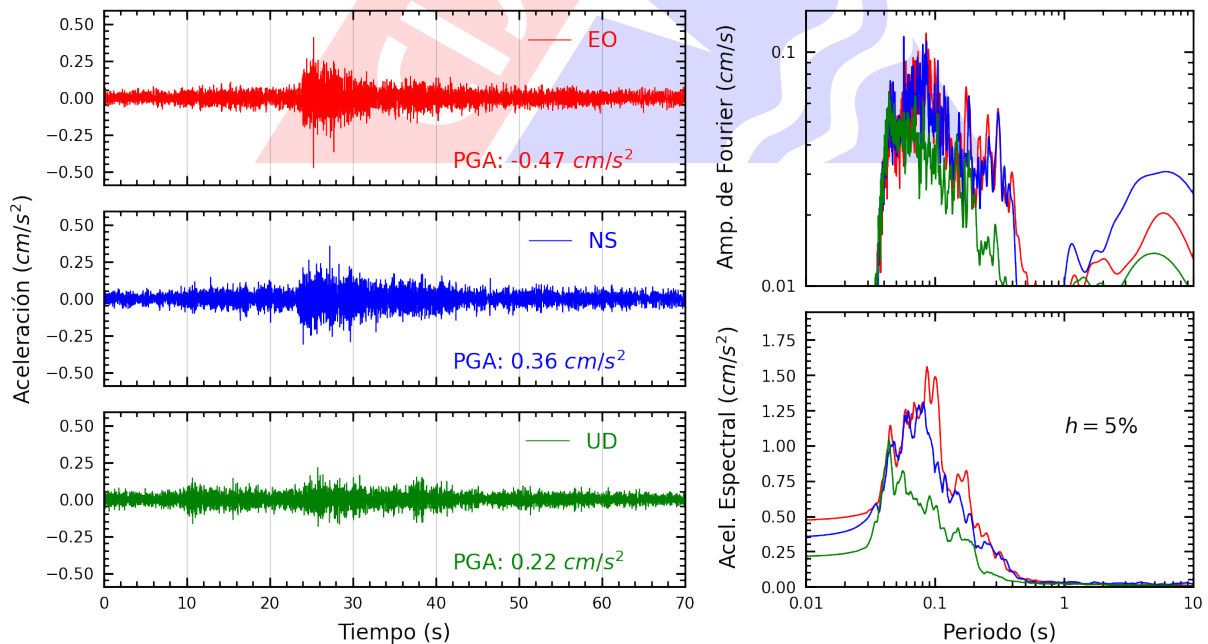
**Figura A.5:** Registros tiempo-historia, espectros de Fourier y de respuesta en las direcciones EO, NS y vertical de la estación INDEP. Sismo de Chilca, Cañete - Lima del 2023-05-25, 07:41:07 (Hora local)



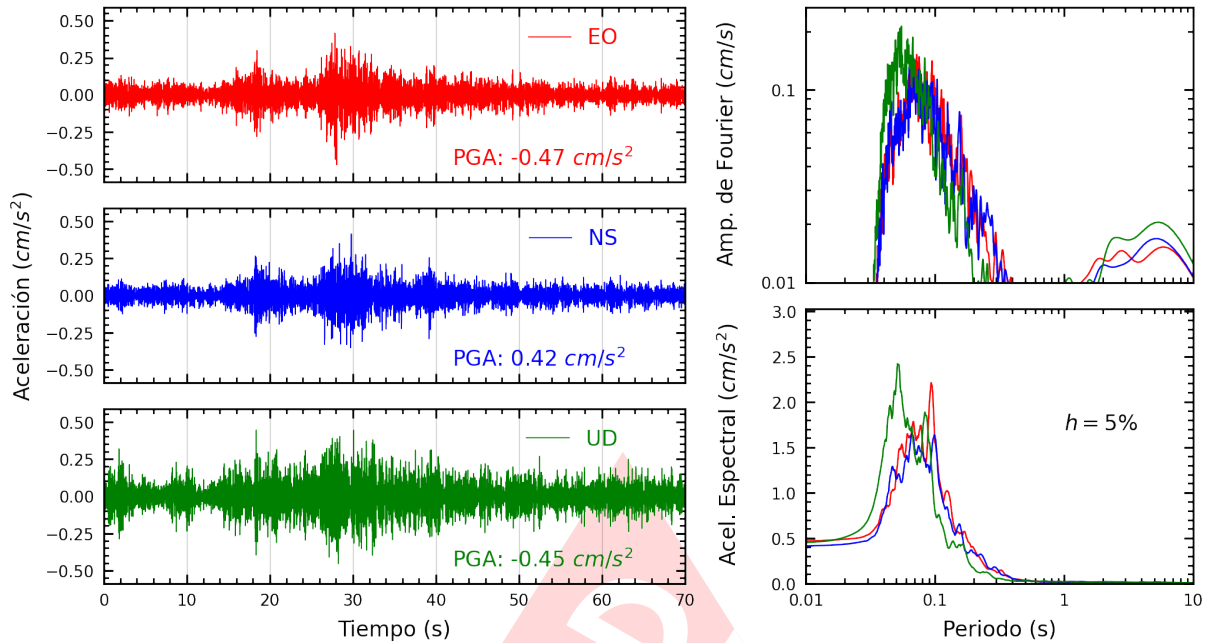
**Figura A.6:** Registros tiempo-historia, espectros de Fourier y de respuesta en las direcciones EO, NS y vertical de la estación PACHA. Sismo de Chilca, Cañete - Lima del 2023-05-25, 07:41:07 (Hora local)



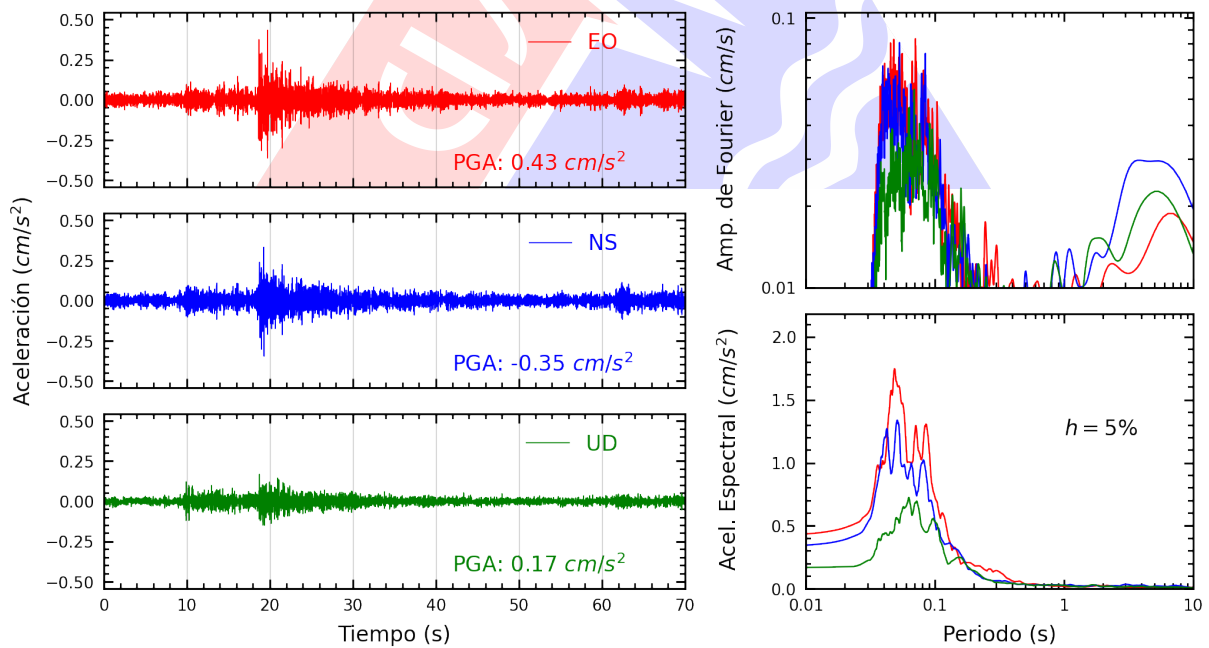
**Figura A.7:** Registros tiempo-historia, espectros de Fourier y de respuesta en las direcciones EO, NS y vertical de la estación USILP. Sismo de Chilca, Cañete - Lima del 2023-05-25, 07:41:07 (Hora local)



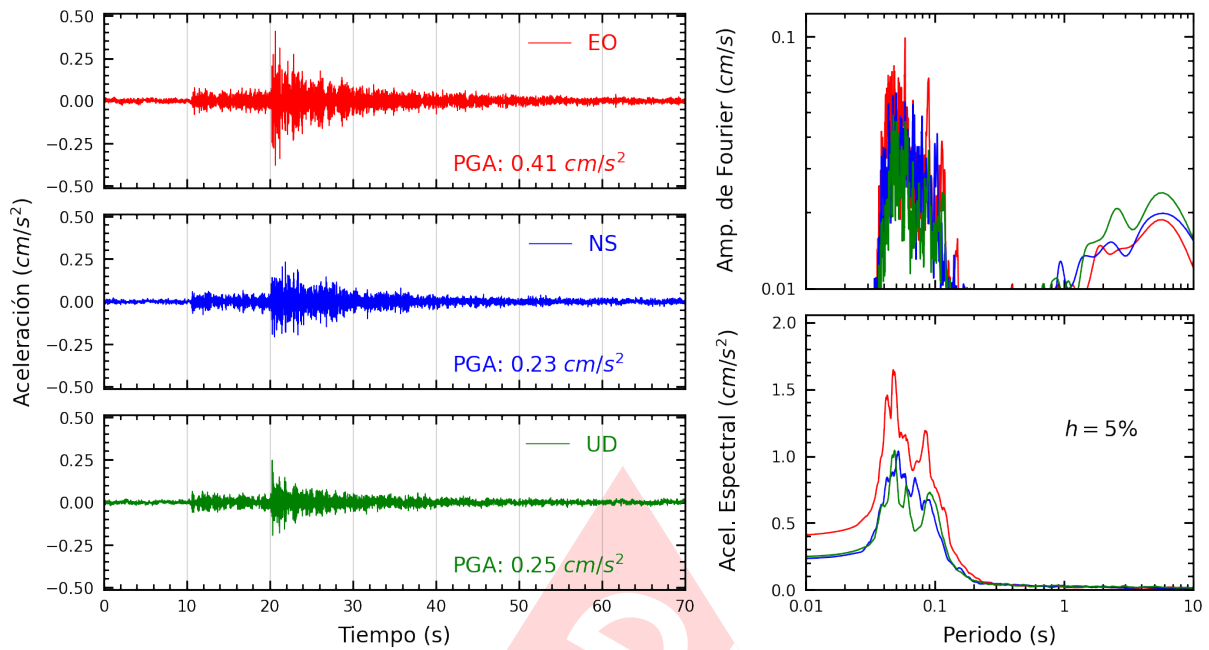
**Figura A.8:** Registros tiempo-historia, espectros de Fourier y de respuesta en las direcciones EO, NS y vertical de la estación DEFEN. Sismo de Chilca, Cañete - Lima del 2023-05-25, 07:41:07 (Hora local)



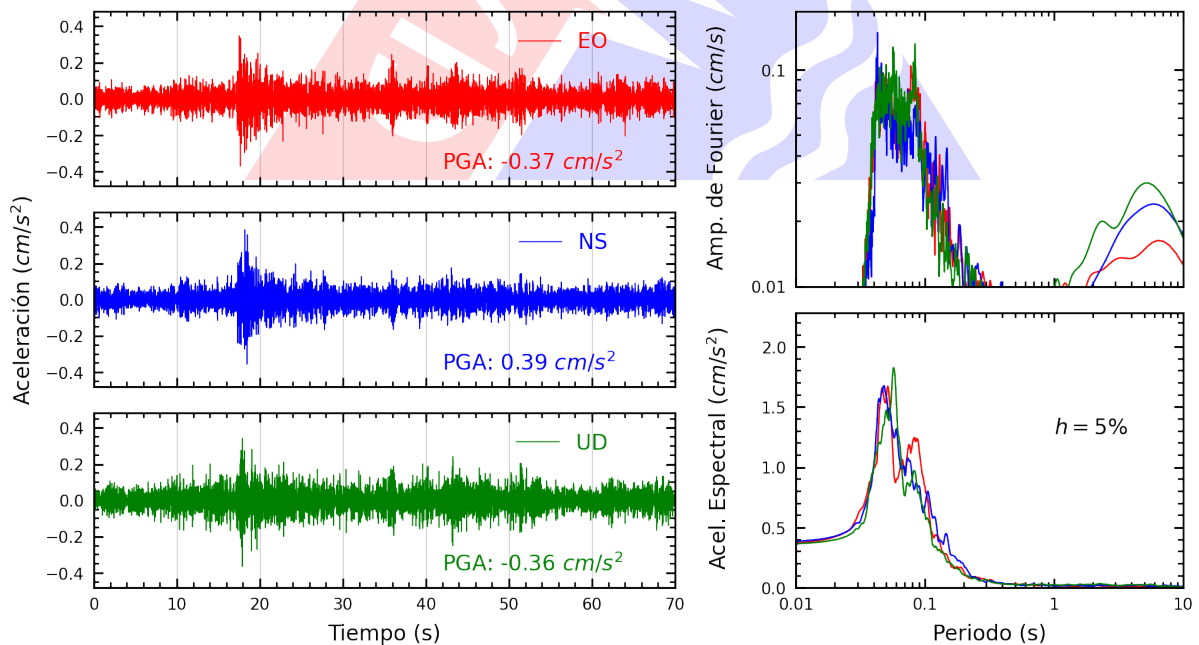
**Figura A.9:** Registros tiempo-historia, espectros de Fourier y de respuesta en las direcciones EO, NS y vertical de la estación ANCON. Sismo de Chilca, Cañete - Lima del 2023-05-25, 07:41:07 (Hora local)



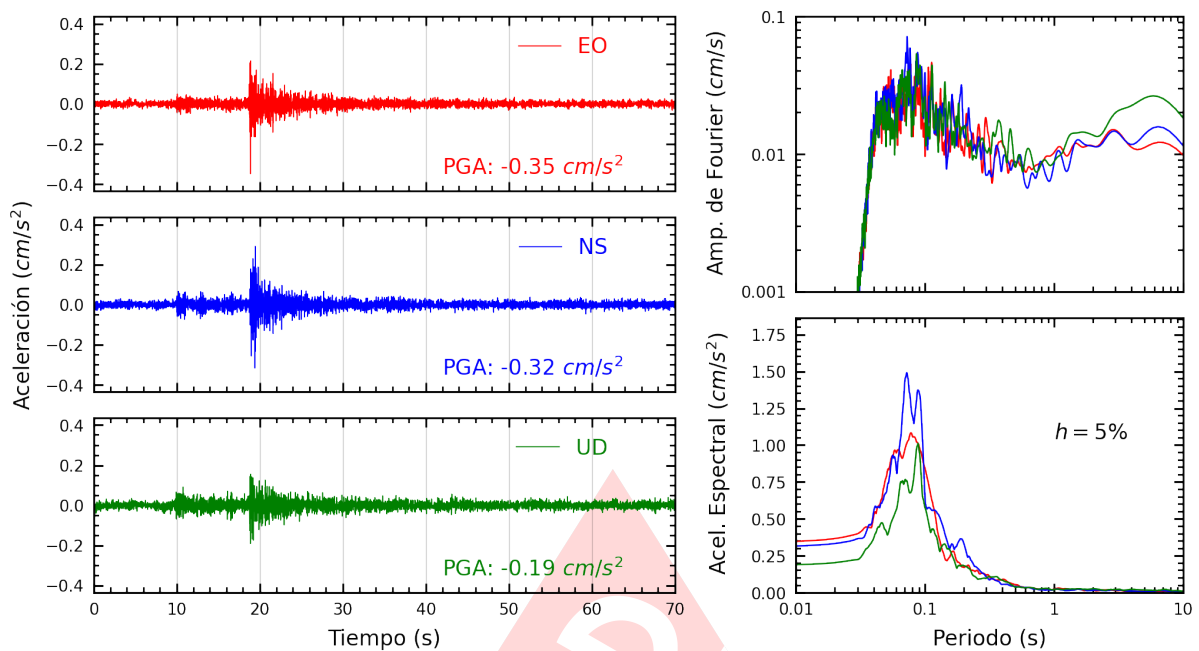
**Figura A.10:** Registros tiempo-historia, espectros de Fourier y de respuesta en las direcciones EO, NS y vertical de la estación CEPRE. Sismo de Chilca, Cañete - Lima del 2023-05-25, 07:41:07 (Hora local)



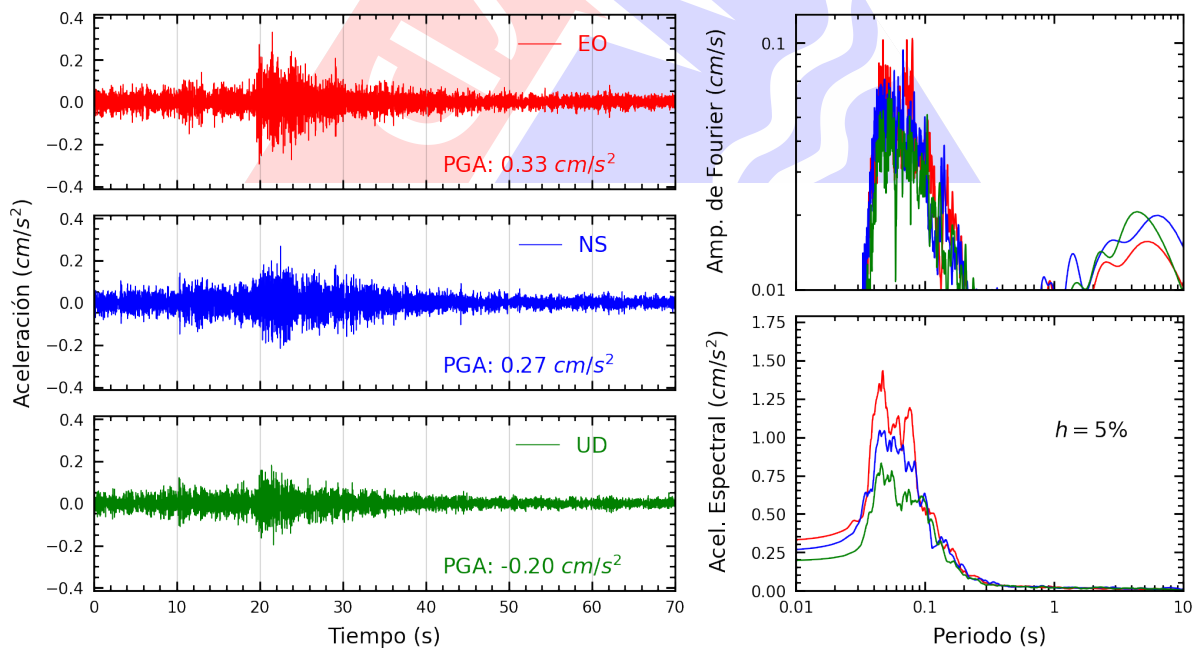
**Figura A.11:** Registros tiempo-historia, espectros de Fourier y de respuesta en las direcciones EO, NS y vertical de la estación UCSS. Sismo de Chilca, Cañete - Lima del 2023-05-25, 07:41:07 (Hora local)



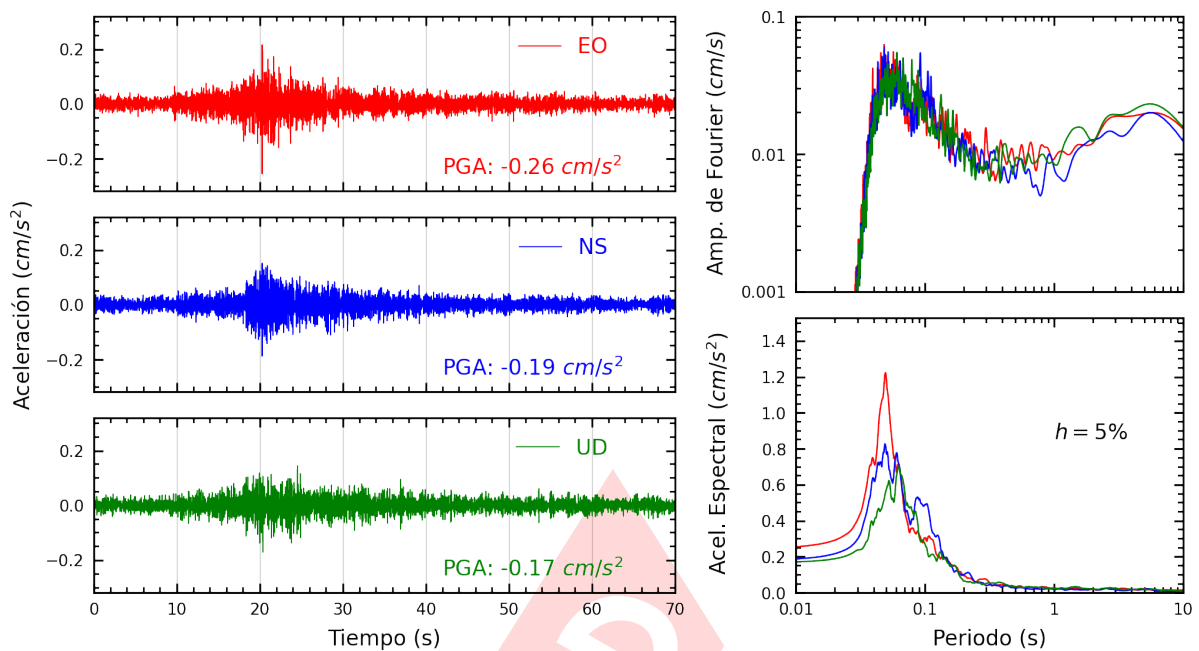
**Figura A.12:** Registros tiempo-historia, espectros de Fourier y de respuesta en las direcciones EO, NS y vertical de la estación URPE. Sismo de Chilca, Cañete - Lima del 2023-05-25, 07:41:07 (Hora local)



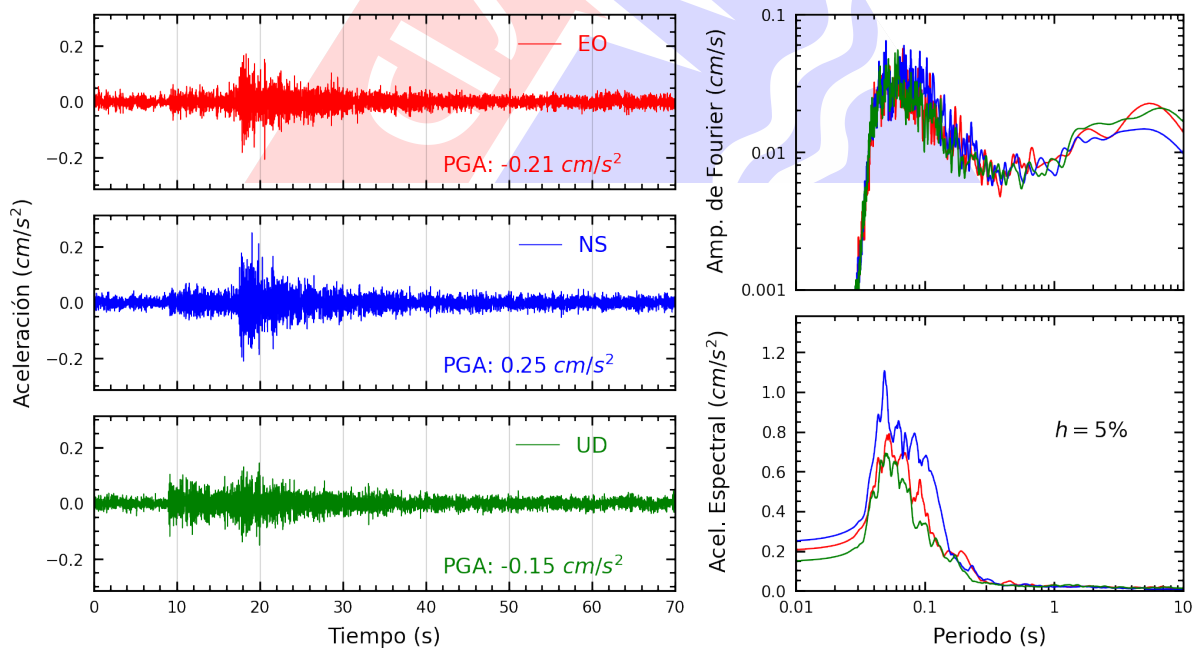
**Figura A.13:** Registros tiempo-historia, espectros de Fourier y de respuesta en las direcciones EO, NS y vertical de la estación UNFV. Sismo de Chilca, Cañete - Lima del 2023-05-25, 07:41:07 (Hora local)



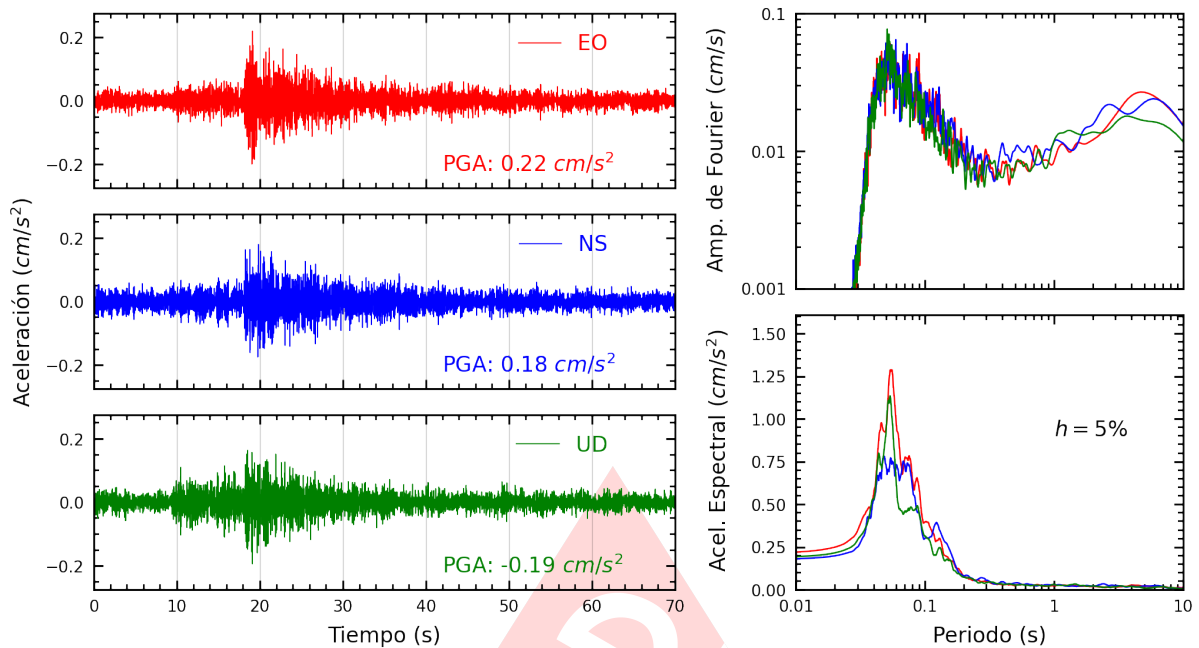
**Figura A.14:** Registros tiempo-historia, espectros de Fourier y de respuesta en las direcciones EO, NS y vertical de la estación FICPE. Sismo de Chilca, Cañete - Lima del 2023-05-25, 07:41:07 (Hora local)



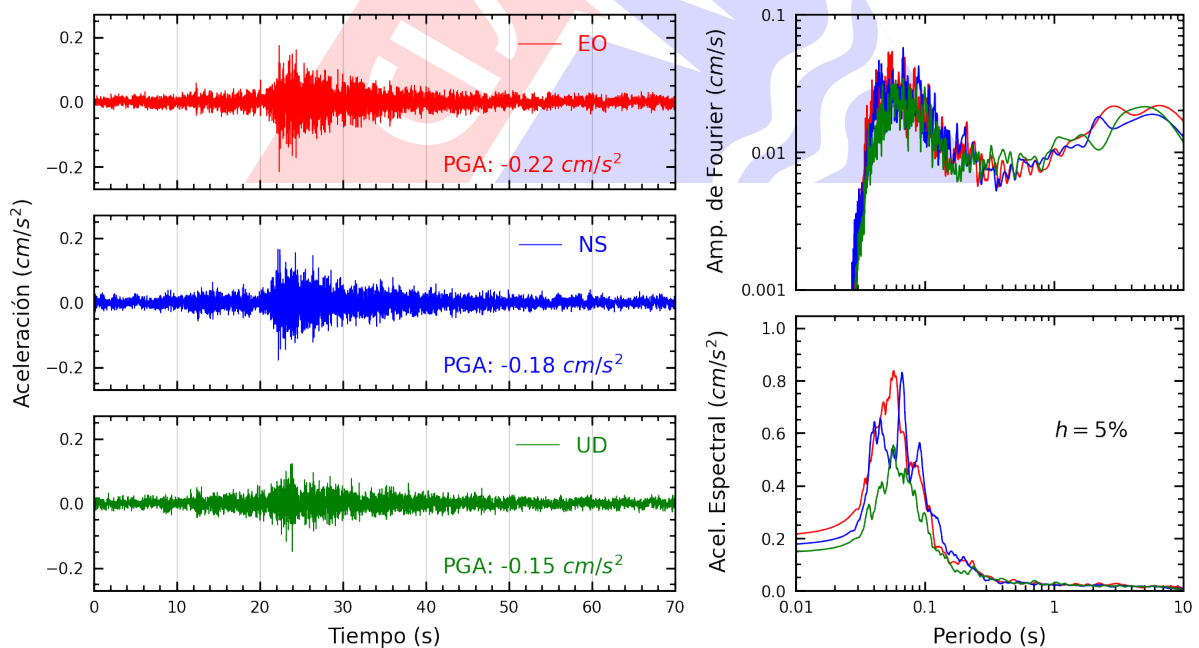
**Figura A.15:** Registros tiempo-historia, espectros de Fourier y de respuesta en las direcciones EO, NS y vertical de la estación IMCA. Sismo de Chilca, Cañete - Lima del 2023-05-25, 07:41:07 (Hora local)



**Figura A.16:** Registros tiempo-historia, espectros de Fourier y de respuesta en las direcciones EO, NS y vertical de la estación SERVI. Sismo de Chilca, Cañete - Lima del 2023-05-25, 07:41:07 (Hora local)

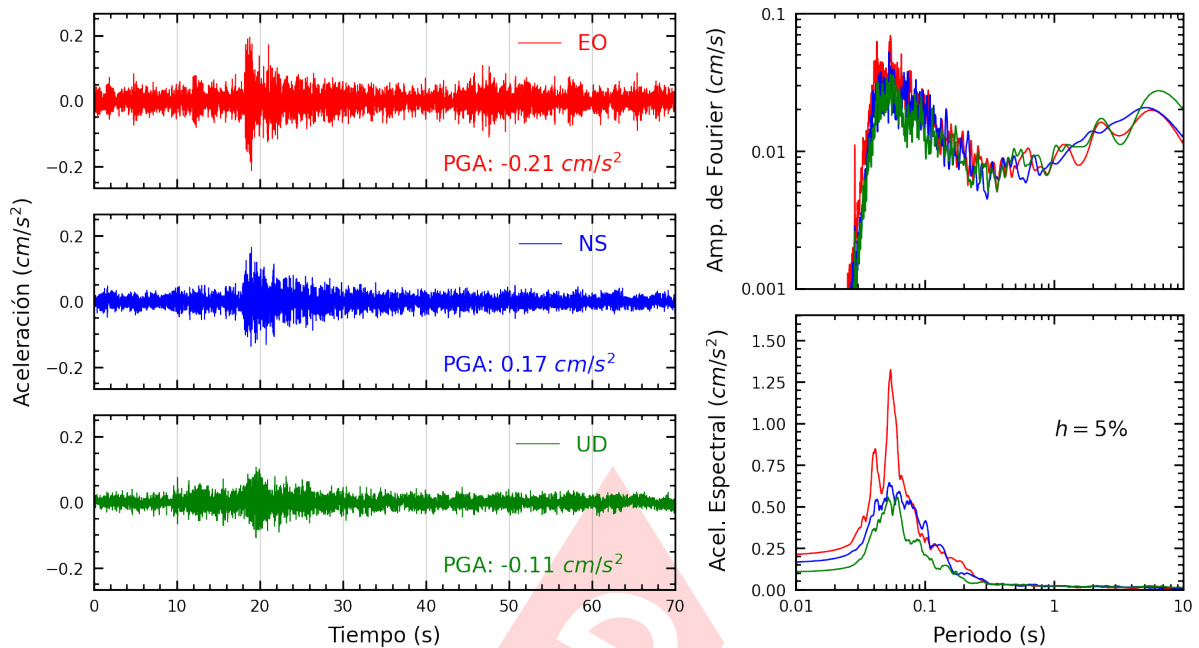


**Figura A.17:** Registros tiempo-historia, espectros de Fourier y de respuesta en las direcciones EO, NS y vertical de la estación CENEP. Sismo de Chilca, Cañete - Lima del 2023-05-25, 07:41:07 (Hora local)

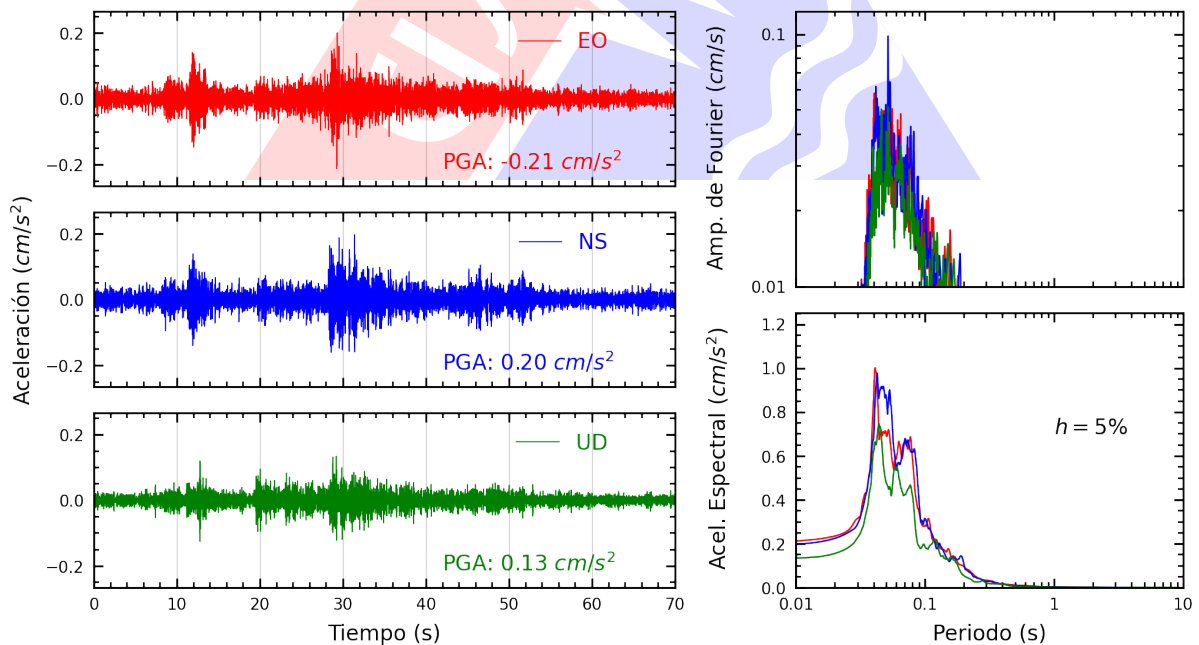


**Figura A.18:** Registros tiempo-historia, espectros de Fourier y de respuesta en las direcciones EO, NS y vertical de la estación COMAS. Sismo de Chilca, Cañete - Lima del 2023-05-25, 07:41:07 (Hora local)

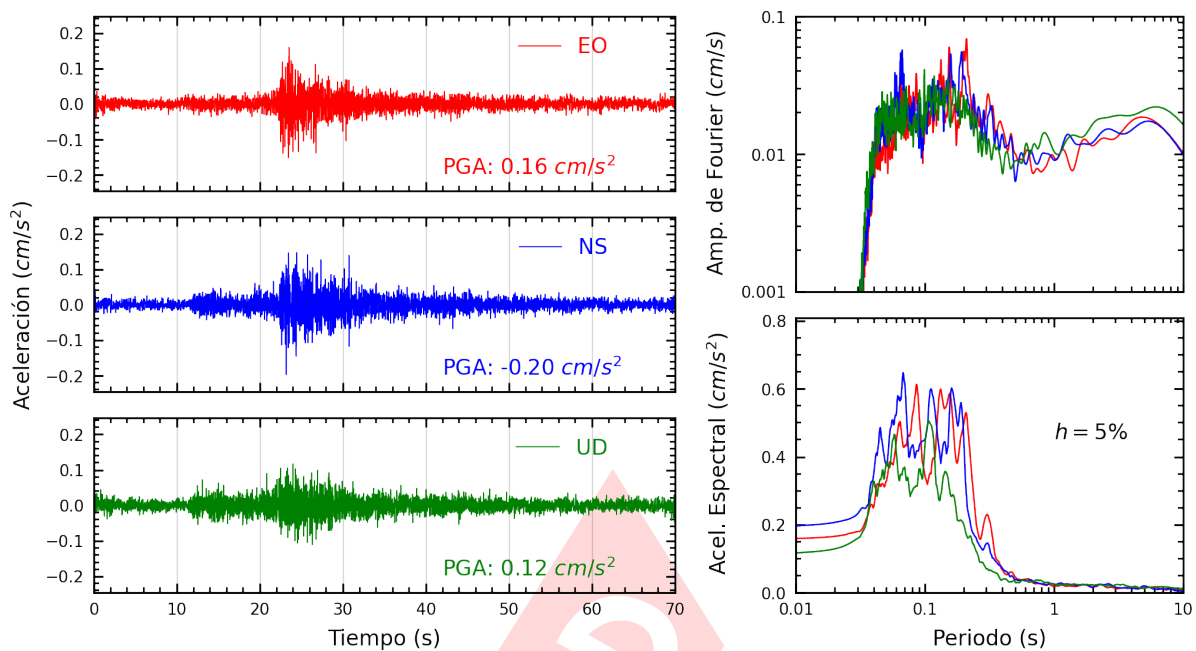




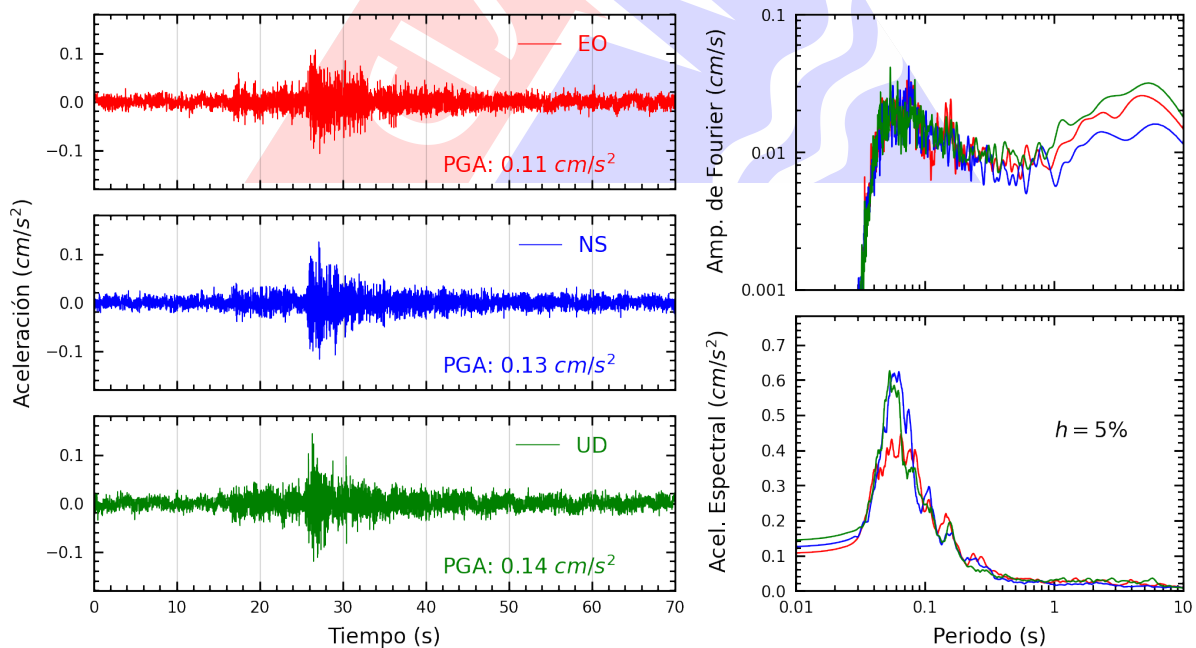
**Figura A.19:** Registros tiempo-historia, espectros de Fourier y de respuesta en las direcciones EO, NS y vertical de la estación INICT. Sismo de Chilca, Cañete - Lima del 2023-05-25, 07:41:07 (Hora local)



**Figura A.20:** Registros tiempo-historia, espectros de Fourier y de respuesta en las direcciones EO, NS y vertical de la estación BORJA. Sismo de Chilca, Cañete - Lima del 2023-05-25, 07:41:07 (Hora local)



**Figura A.21:** Registros tiempo-historia, espectros de Fourier y de respuesta en las direcciones EO, NS y vertical de la estación VHAYA. Sismo de Chilca, Cañete - Lima del 2023-05-25, 07:41:07 (Hora local)



**Figura A.22:** Registros tiempo-historia, espectros de Fourier y de respuesta en las direcciones EO, NS y vertical de la estación UNMSM. Sismo de Chilca, Cañete - Lima del 2023-05-25, 07:41:07 (Hora local)

# Índice de figuras

1.	Ubicación del epicentro y estación(es) acelerográfica(s) . . . . .	1
2.	Mapa de ubicación de la(s) estación(es) acelerográfica(s) a nivel nacional correspondiente(s) al Sismo de Chilca, Cañete - Lima del 25 de mayo de 2023 a las 07:41:07 (hora local) . . . . .	5
3.	Mapa de ubicación de la(s) estación(es) acelerográfica(s) en Lima Metropolitana correspondiente(s) al Sismo de Chilca, Cañete - Lima del 25 de mayo de 2023 a las 07:41:07 (hora local) . . . . .	6
A.1.	Registros tiempo-historia, espectros de Fourier y de respuesta en las direcciones EO, NS y vertical de la estación UNTEL. Sismo de Chilca, Cañete - Lima del 2023-05-25, 07:41:07 (Hora local) . . . . .	8
A.2.	Registros tiempo-historia, espectros de Fourier y de respuesta en las direcciones EO, NS y vertical de la estación ASIA. Sismo de Chilca, Cañete - Lima del 2023-05-25, 07:41:07 (Hora local) . . . . .	8
A.3.	Registros tiempo-historia, espectros de Fourier y de respuesta en las direcciones EO, NS y vertical de la estación USILM. Sismo de Chilca, Cañete - Lima del 2023-05-25, 07:41:07 (Hora local) . . . . .	9
A.4.	Registros tiempo-historia, espectros de Fourier y de respuesta en las direcciones EO, NS y vertical de la estación JOSEO. Sismo de Chilca, Cañete - Lima del 2023-05-25, 07:41:07 (Hora local) . . . . .	9
A.5.	Registros tiempo-historia, espectros de Fourier y de respuesta en las direcciones EO, NS y vertical de la estación INDEP. Sismo de Chilca, Cañete - Lima del 2023-05-25, 07:41:07 (Hora local) . . . . .	10
A.6.	Registros tiempo-historia, espectros de Fourier y de respuesta en las direcciones EO, NS y vertical de la estación PACHA. Sismo de Chilca, Cañete - Lima del 2023-05-25, 07:41:07 (Hora local) . . . . .	10
A.7.	Registros tiempo-historia, espectros de Fourier y de respuesta en las direcciones EO, NS y vertical de la estación USILP. Sismo de Chilca, Cañete - Lima del 2023-05-25, 07:41:07 (Hora local) . . . . .	11
A.8.	Registros tiempo-historia, espectros de Fourier y de respuesta en las direcciones EO, NS y vertical de la estación DEFEN. Sismo de Chilca, Cañete - Lima del 2023-05-25, 07:41:07 (Hora local) . . . . .	11
A.9.	Registros tiempo-historia, espectros de Fourier y de respuesta en las direcciones EO, NS y vertical de la estación ANCON. Sismo de Chilca, Cañete - Lima del 2023-05-25, 07:41:07 (Hora local) . . . . .	12
A.10.	Registros tiempo-historia, espectros de Fourier y de respuesta en las direcciones EO, NS y vertical de la estación CEPRE. Sismo de Chilca, Cañete - Lima del 2023-05-25, 07:41:07 (Hora local) . . . . .	12



A.11.Registros tiempo-historia, espectros de Fourier y de respuesta en las direcciones EO, NS y vertical de la estación UCSS. Sismo de Chilca, Cañete - Lima del 2023-05-25, 07:41:07 (Hora local) . . . . .	13
A.12.Registros tiempo-historia, espectros de Fourier y de respuesta en las direcciones EO, NS y vertical de la estación URPPE. Sismo de Chilca, Cañete - Lima del 2023-05-25, 07:41:07 (Hora local) . . . . .	13
A.13.Registros tiempo-historia, espectros de Fourier y de respuesta en las direcciones EO, NS y vertical de la estación UNFV. Sismo de Chilca, Cañete - Lima del 2023-05-25, 07:41:07 (Hora local) . . . . .	14
A.14.Registros tiempo-historia, espectros de Fourier y de respuesta en las direcciones EO, NS y vertical de la estación FICPE. Sismo de Chilca, Cañete - Lima del 2023-05-25, 07:41:07 (Hora local) . . . . .	14
A.15.Registros tiempo-historia, espectros de Fourier y de respuesta en las direcciones EO, NS y vertical de la estación IMCA. Sismo de Chilca, Cañete - Lima del 2023-05-25, 07:41:07 (Hora local) . . . . .	15
A.16.Registros tiempo-historia, espectros de Fourier y de respuesta en las direcciones EO, NS y vertical de la estación SERVI. Sismo de Chilca, Cañete - Lima del 2023-05-25, 07:41:07 (Hora local) . . . . .	15
A.17.Registros tiempo-historia, espectros de Fourier y de respuesta en las direcciones EO, NS y vertical de la estación CENEP. Sismo de Chilca, Cañete - Lima del 2023-05-25, 07:41:07 (Hora local) . . . . .	16
A.18.Registros tiempo-historia, espectros de Fourier y de respuesta en las direcciones EO, NS y vertical de la estación COMAS. Sismo de Chilca, Cañete - Lima del 2023-05-25, 07:41:07 (Hora local) . . . . .	16
A.19.Registros tiempo-historia, espectros de Fourier y de respuesta en las direcciones EO, NS y vertical de la estación INICT. Sismo de Chilca, Cañete - Lima del 2023-05-25, 07:41:07 (Hora local) . . . . .	17
A.20.Registros tiempo-historia, espectros de Fourier y de respuesta en las direcciones EO, NS y vertical de la estación BORJA. Sismo de Chilca, Cañete - Lima del 2023-05-25, 07:41:07 (Hora local) . . . . .	17
A.21.Registros tiempo-historia, espectros de Fourier y de respuesta en las direcciones EO, NS y vertical de la estación VHAYA. Sismo de Chilca, Cañete - Lima del 2023-05-25, 07:41:07 (Hora local) . . . . .	18
A.22.Registros tiempo-historia, espectros de Fourier y de respuesta en las direcciones EO, NS y vertical de la estación UNMSM. Sismo de Chilca, Cañete - Lima del 2023-05-25, 07:41:07 (Hora local) . . . . .	18

# Índice de tablas

- 1. Datos sísmicos (Fuente: IGP) . . . . . 1
- 2. Aceleraciones máximas registradas en la(s) estación(es) acelerográfica(s) correspondiente(s) al sismo de Chilca, Cañete - Lima del 25 de mayo de 2023 a las 07:41:07 (hora local) . . . . . 2