

**CENTRO DE OBSERVACIÓN PARA LA INGENIERÍA SÍSMICA (CEOIS)
RED NACIONAL DE ACELERÓGRAFOS DEL CISMID-FIC-UNI (REDACIS)**

INFORME

Acelerogramas del Sismo de Chilca, Cañete - Lima del 10 de agosto de 2023

El 10 de agosto de 2023 a las 21:03:23 (hora local), ocurrió un sismo con epicentro a 13 km al SO de Chilca, Cañete - Lima (Fuente: IGP). Las características sísmicas del evento se resumen en la **Tabla 1** y la ubicación del epicentro, así como de la(s) estación(es) acelerográfica(s), se muestra en la **Figura 1**.

Tabla 1: Datos sísmicos (Fuente: IGP)

Hora local (UTC-5):	21:03:23
Hora UTC 0:	02:03:23
Latitud (°):	-12.6
Longitud (°):	-76.82
Profundidad (km):	61.0
Magnitud:	M3.8
Lugar de referencia:	13 km al SO de Chilca, Cañete - Lima

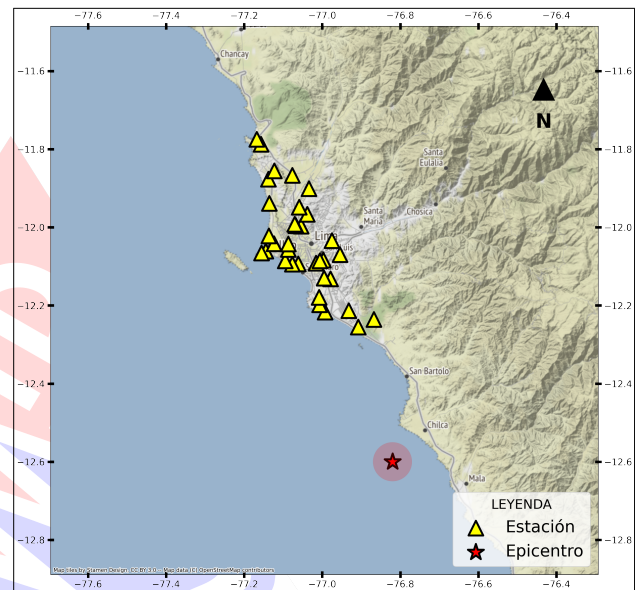


Figura 1: Ubicación del epicentro y estación(es) acelerográfica(s)

En este informe, el Centro de Observación para la Ingeniería Sísmica (CEOIS) del CISMID-FIC-UNI presenta los registros acelerográficos obtenidos en 34 estaciones en total, 28 de los cuales corresponden a la Red Nacional de Acelerógrafos del CISMID-FIC-UNI (REDACIS), 04 a la Red Acelerográfica del Centro de Investigación en Transformación Digital en Ingeniería (CITDI) - Unidad de Posgrado de la FIC-UNI y 02 en convenio con el Servicio Nacional de Capacitación para la Industria de la Construcción (SENCICO). Los valores de aceleración máxima (PGA) para cada componente (direcciones EO, NS y vertical) y ubicaciones geográficas, se muestran en la **Tabla 2** y **Figura 2**, respectivamente.

El máximo valor de PGA registrado para este evento es de 3.46 cm/s^2 en la dirección NS, correspondiente a la estación UNTEL (Universidad Nacional Tecnológica de Lima Sur, Villa el Salvador, Lima). En el Anexo adjunto se presentan las gráficas de los acelerogramas obtenidos, así como sus respectivos espectros de Fourier y de respuesta de aceleraciones absolutas para 5% de amortiguamiento elástico. Cabe mencionar que los registros han sido corregidos únicamente por línea base, excepto donde se indique lo contrario. Los registros están disponibles para su descarga en www.cismid.uni.edu.pe/ceois.



Tabla 2: Aceleraciones máximas registradas en la(s) estación(es) acelerográfica(s) correspondiente(s) al sismo de Chilca, Cañete - Lima del 10 de agosto de 2023 a las 21:03:23 (hora local)

Red	Código	Canal	Ubicación	PGA (cm/s^2)
PG	UNTEL(*)	EO	Universidad Nacional Tecnológica de Lima Sur, Villa el Salvador, Lima	2.75
		NS		3.46
		UD		2.08
CM	SROSA(*)	EO	Municipalidad Distrital de Santa Rosa, Santa Rosa, Lima	-1.94
		NS		2.24
		UD		-1.33
CM	INDEP(*)	EO	Municipalidad Distrital de Independencia, Independencia, Lima	-1.74
		NS		-1.46
		UD		-1.15
CM	JOSEO(*)	EO	Complejo Deportivo José Olaya, Independencia, Lima	-1.63
		NS		1.41
		UD		-1.43
CM	ANCON(*)	EO	Estadio José Balta, Ancón, Lima	-1.46
		NS		-1.11
		UD		-0.91
PG	PACHA(*)	EO	Museo de Sitio de Pachacamac, Lurin, Lima	1.30
		NS		-1.38
		UD		0.88
CM	DHNPE(*)	EO	Dirección de Hidrografía y Navegación de la Marina de Guerra del Perú, Callao, Callao	-1.04
		NS		-1.32
		UD		-0.59
CM	AMORE(*)	EO	Institución Educativa 5090 Antonia Moreno de Cáceres, Ventanilla, Callao	-1.19
		NS		1.09
		UD		-0.99
CM	UPCVI(*)	EO	Universidad Peruana de Ciencias Aplicadas - Campus Villa, Chorrillos, Lima	-1.06
		NS		1.13
		UD		0.56



UNIVERSIDAD NACIONAL DE INGENIERÍA
FACULTAD DE INGENIERÍA CIVIL
CENTRO PERUANO JAPONÉS DE INVESTIGACIONES
SÍSMICAS Y MITIGACIÓN DE DESASTRES



CM	OLIVO(*)	EO	Municipalidad Distrital de Los Olivos, Los Olivos, Lima	1.03
		NS		0.85
		UD		-0.57
CM	UCSS(*)	EO	Universidad Católica Sedes Sapientiae, Los Olivos, Lima	-0.96
		NS		0.73
		UD		0.49
CM	USILP(*)	EO	Universidad San Ignacio de Loyola - Campus Pachacámac, Pachacámac, Lima	0.83
		NS		0.94
		UD		0.59
SC	SCCHO	EO	Centro de Formación SENCICO, Chorrillos, Lima	0.93
		NS		0.88
		UD		0.67
CM	CARAB(*)	EO	Estadio Ricardo Palma, Carabaylo, Lima	0.83
		NS		-0.79
		UD		-0.84
CM	DEFEN(*)	EO	Centro de Salud Defensores de la Patria, Ventanilla, Callao	0.83
		NS		-0.83
		UD		-0.45
CM	CEPRE(*)	EO	Centro Preuniversitario de la Universidad Nacional de Ingeniería, Magdalena del Mar, Lima	0.69
		NS		-0.75
		UD		0.45
PG	BRISA(*)	EO	Urbanización Las Brisas de Villa, Chorrillos, Lima	-0.69
		NS		0.63
		UD		0.39
CM	URPPE(*)	EO	Universidad Ricardo Palma - Facultad de Ingeniería Civil, Santiago de Surco, Lima	-0.56
		NS		-0.69
		UD		0.47
CM	SERVI(*)	EO	ServiUNI - SERVI, Surco, Lima	-0.67
		NS		0.62
		UD		0.45
CM	MDPP(*)	EO	Municipalidad Distrital de Puente Piedra, Puente Piedra, Lima	-0.51
		NS		0.50
		UD		0.63



CM	UPCSM(*)	EO	Universidad Peruana de Ciencias Aplicadas - HUB de Laboratorios, San Miguel, Lima	0.57
		NS		-0.60
		UD		-0.39
CM	INICT(*)	EO	Instituto Nacional de Investigación y Capacitación en Telecomunicaciones, San Borja, Lima	-0.40
		NS		-0.58
		UD		0.32
CM	VHAYA(*)	EO	Institución Educativa 5130-3 Víctor Raúl Haya de la Torre, Ventanilla, Callao	-0.42
		NS		-0.58
		UD		-0.35
SC	BORJA(*)	EO	Gerencia Zonal de SENCICO, San Borja, Lima	0.34
		NS		0.55
		UD		0.34
CM	IMCA(*)	EO	Instituto de Matemática y Ciencias Afines, La Molina, Lima	-0.33
		NS		0.53
		UD		-0.31
CM	CENEP(*)	EO	Centro Nacional de Estimación Prevención y Reducción del Riesgo de Desastres, San Isidro, Lima	-0.38
		NS		-0.50
		UD		0.26
PG	ATARJ(*)	EO	Planta de Tratamiento de Agua La Atarjea, El Agustino, Lima	-0.49
		NS		0.50
		UD		0.33
CM	COMAS(*)	EO	Municipalidad Distrital de Comas, Comas, Lima	-0.45
		NS		-0.37
		UD		-0.32
CM	RAMON(*)	EO	Institución Educativa Técnica Mariscal Ramón Castilla Marquesado, Callao, Callao	-0.35
		NS		0.28
		UD		0.43
CM	UNFV(*)	EO	Universidad Nacional Federico Villarreal - Facultad de Ingeniería Civil, Magdalena del Mar, Lima	0.26
		NS		-0.40
		UD		-0.32
CM	DSMI(*)	EO	Dirección de Sanidad Marítima Internacional, Callao, Callao	-0.15
		NS		0.13
		UD		-0.39



CM	UNMSM(*)	EO	Universidad Nacional Mayor de San Marcos - Escuela Académica Profesional de Ingeniería Civil, Lima, Lima	0.28
		NS		-0.33
		UD		-0.26
CM	ACAPU(*)	EO	Centro de Salud Acapulco, Callao, Callao	0.28
		NS		0.30
		UD		0.28
CM	BONDY(*)	EO	Institucion Educativa 4015 Augusto Salazar Bondy, Carmen de la Legua, Callao	0.24
		NS		0.26
		UD		0.18

Nota: CM (Red Nacional de Acelerógrafos del CISMID-FIC-UNI), SC (Red SENCICO) y PG (Red Acelerográfica del Centro de Investigación en Transformación Digital en Ingeniería - Unidad de Posgrado de la FIC-UNI).

(*) Se aplicó un filtro pasa banda entre 0.04 s y 10 s.





Figura 2: Mapa de ubicación de la(s) estación(es) acelerográfica(s) correspondiente(s) al Sismo de Chilca, Cañete - Lima del 10 de agosto de 2023 a las 21:03:23 (hora local)



UNIVERSIDAD NACIONAL DE INGENIERÍA
FACULTAD DE INGENIERÍA CIVIL
CENTRO PERUANO JAPONÉS DE INVESTIGACIONES
SÍSMICAS Y MITIGACIÓN DE DESASTRES



ANEXO

REGISTROS TIEMPO-HISTORIA ESPECTROS DE FOURIER Y DE RESPUESTA

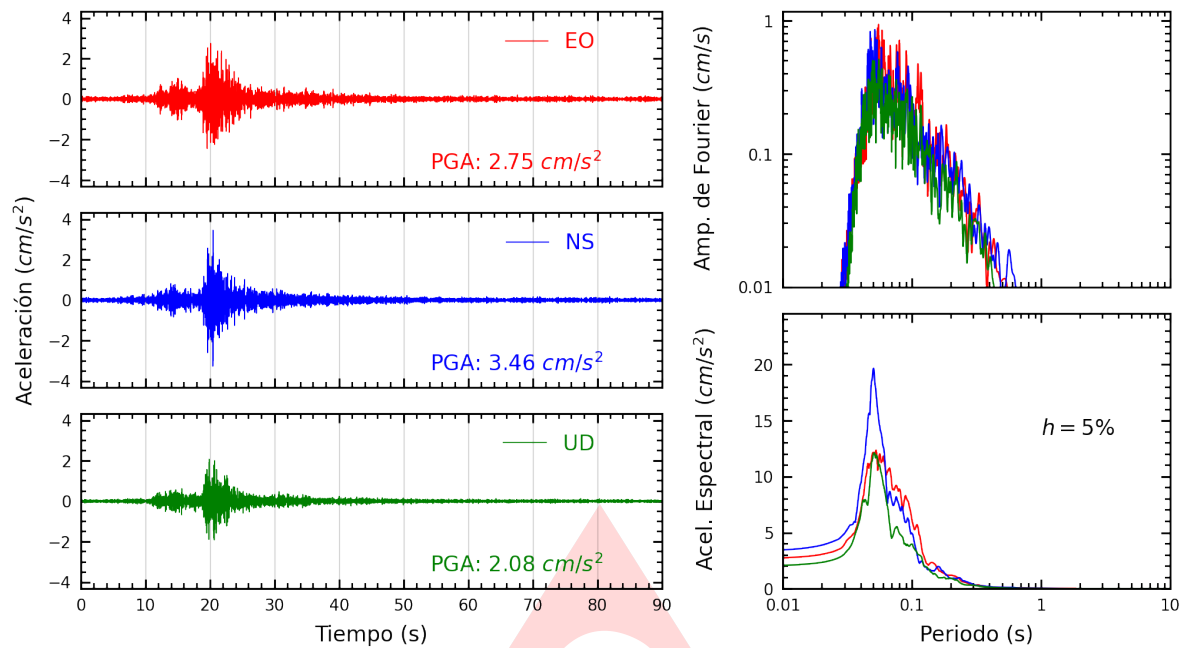


Figura A.1: Registros tiempo-historia, espectros de Fourier y de respuesta en las direcciones EO, NS y vertical de la estación UNTEL. Sismo de Chilca, Cañete - Lima del 2023-08-10, 21:03:23 (Hora local)

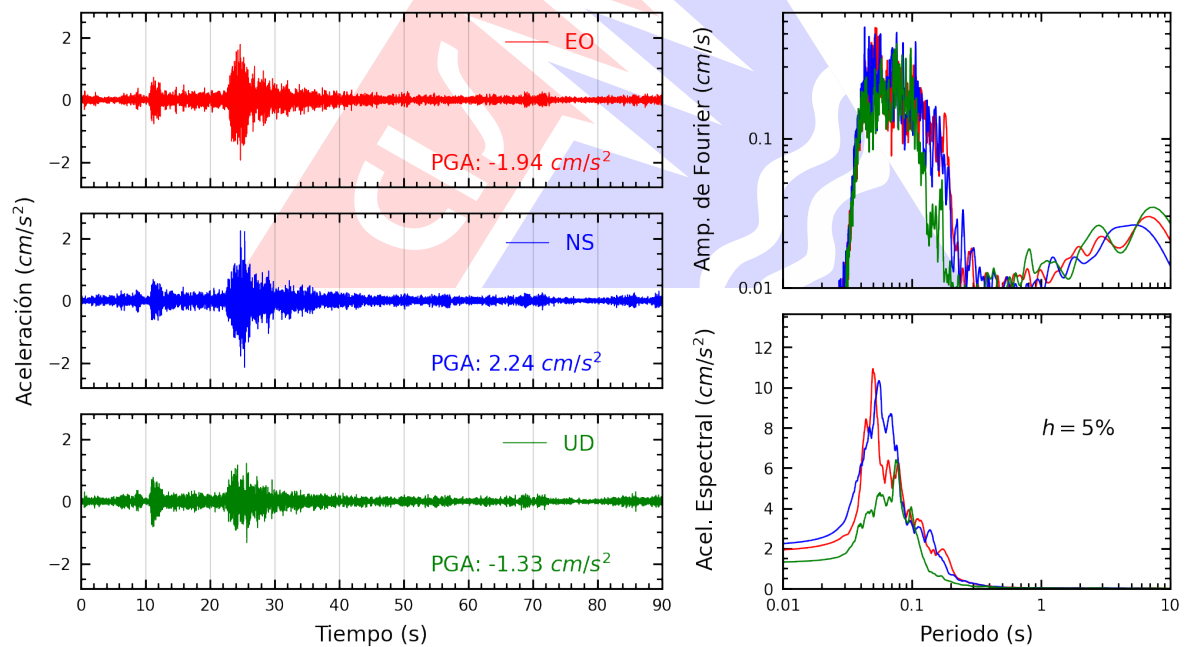


Figura A.2: Registros tiempo-historia, espectros de Fourier y de respuesta en las direcciones EO, NS y vertical de la estación SROSA. Sismo de Chilca, Cañete - Lima del 2023-08-10, 21:03:23 (Hora local)

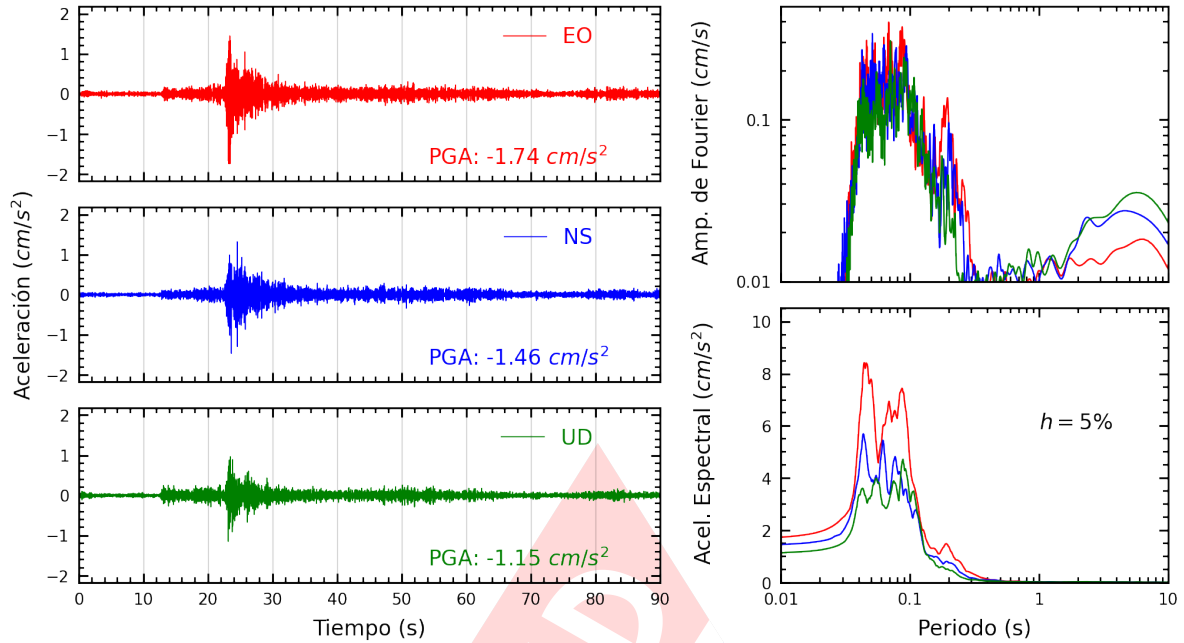


Figura A.3: Registros tiempo-historia, espectros de Fourier y de respuesta en las direcciones EO, NS y vertical de la estación INDEP. Sismo de Chilca, Cañete - Lima del 2023-08-10, 21:03:23 (Hora local)

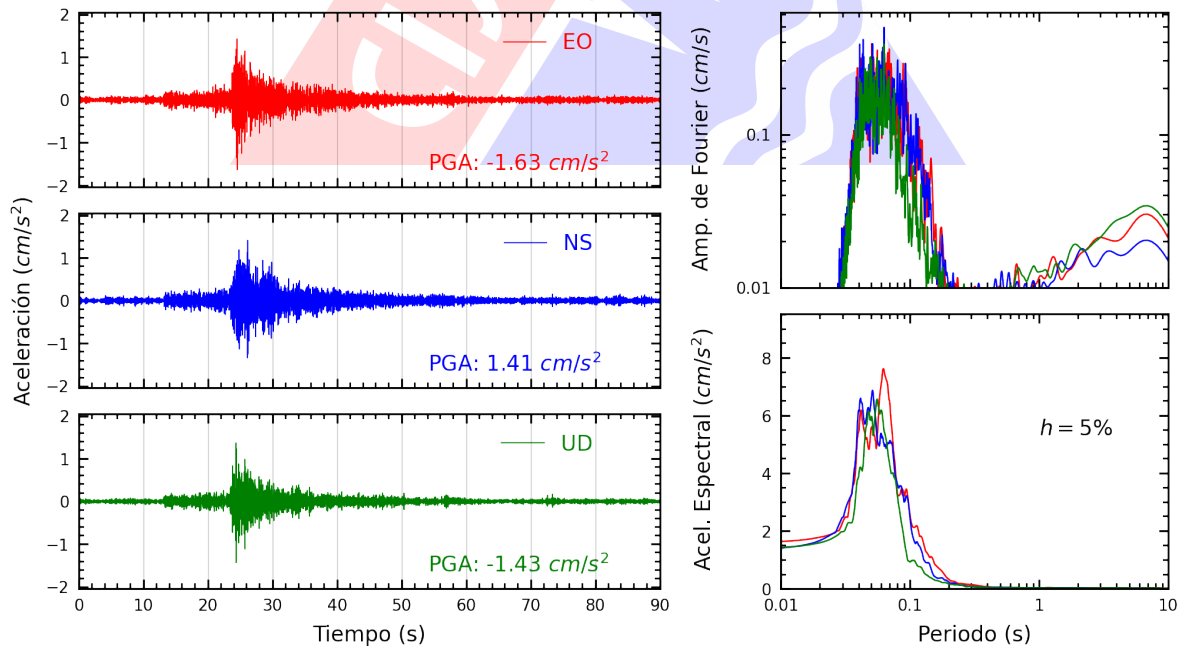


Figura A.4: Registros tiempo-historia, espectros de Fourier y de respuesta en las direcciones EO, NS y vertical de la estación JOSEO. Sismo de Chilca, Cañete - Lima del 2023-08-10, 21:03:23 (Hora local)

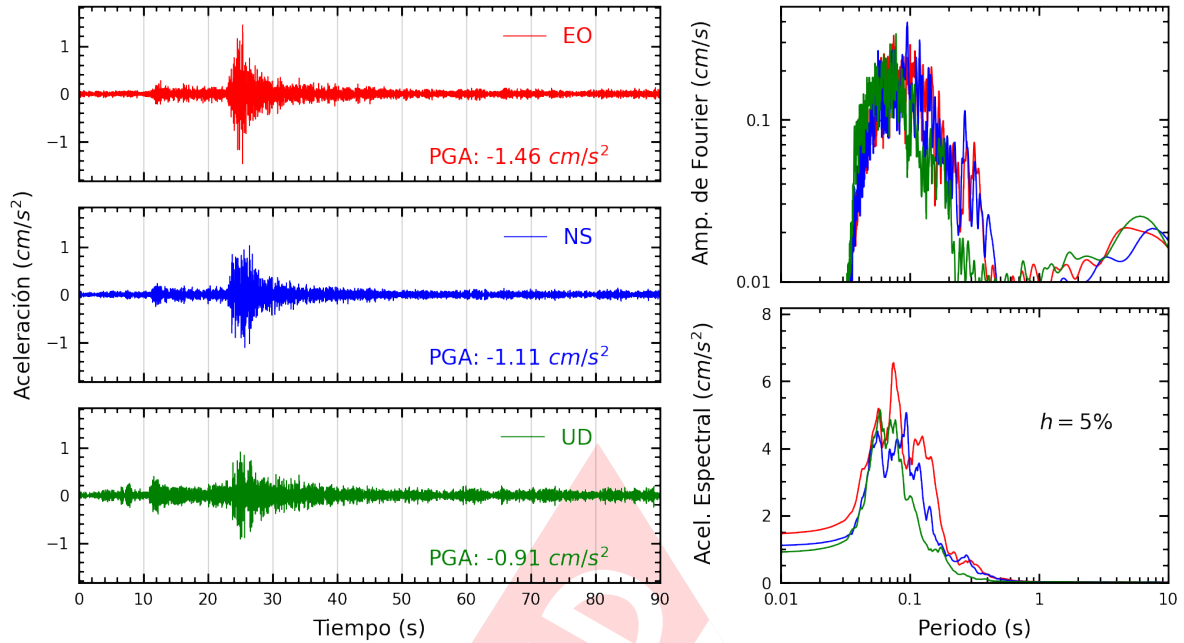


Figura A.5: Registros tiempo-historia, espectros de Fourier y de respuesta en las direcciones EO, NS y vertical de la estación ANCON. Sismo de Chilca, Cañete - Lima del 2023-08-10, 21:03:23 (Hora local)

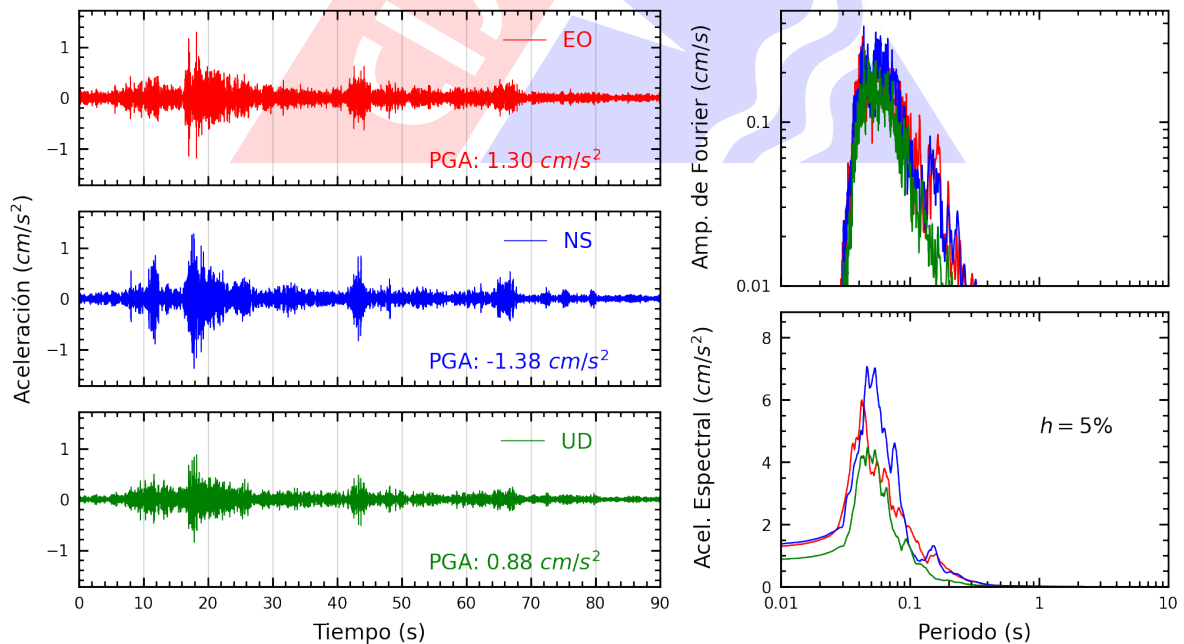


Figura A.6: Registros tiempo-historia, espectros de Fourier y de respuesta en las direcciones EO, NS y vertical de la estación PACHA. Sismo de Chilca, Cañete - Lima del 2023-08-10, 21:03:23 (Hora local)

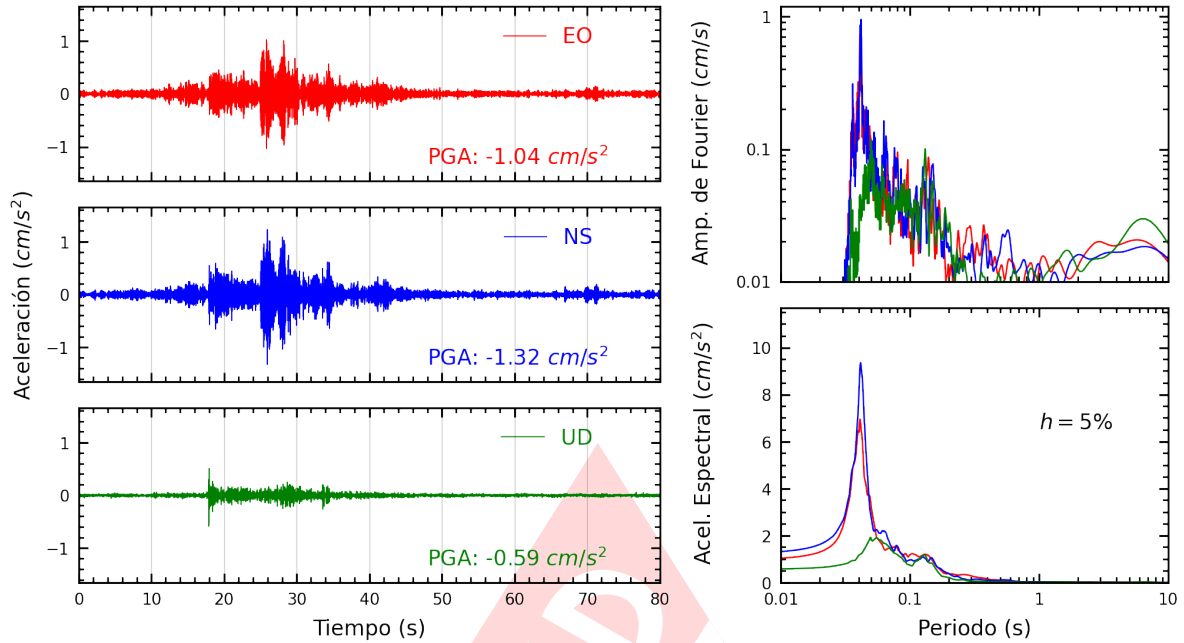


Figura A.7: Registros tiempo-historia, espectros de Fourier y de respuesta en las direcciones EO, NS y vertical de la estación DHNPE. Sismo de Chilca, Cañete - Lima del 2023-08-10, 21:03:23 (Hora local)

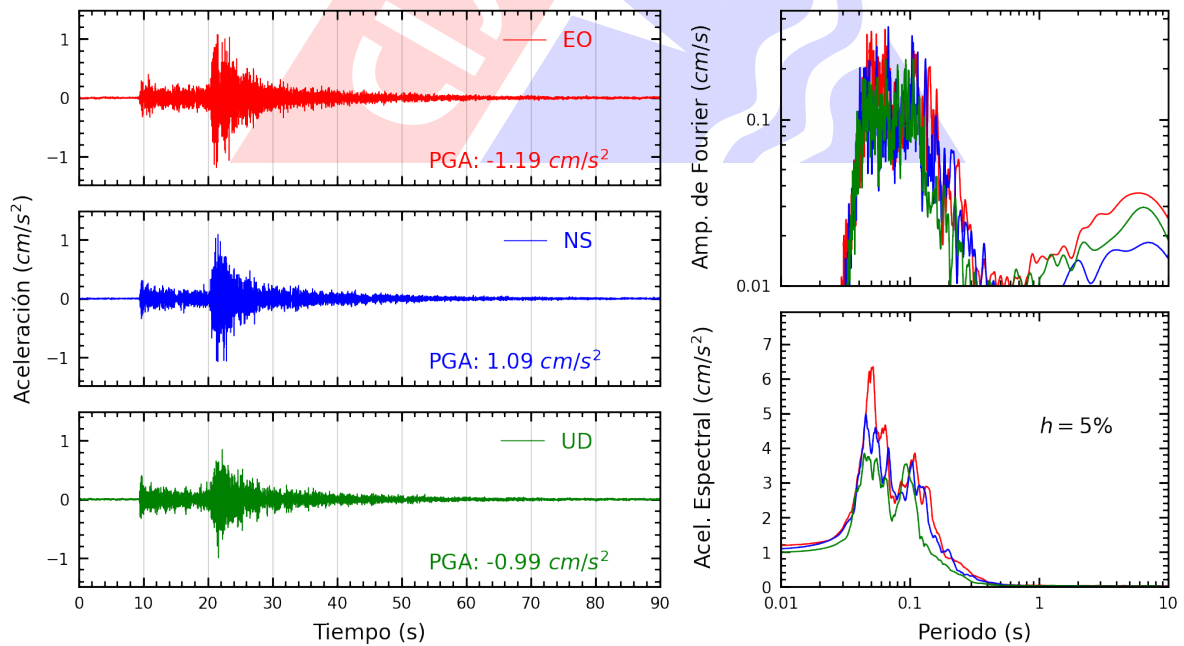


Figura A.8: Registros tiempo-historia, espectros de Fourier y de respuesta en las direcciones EO, NS y vertical de la estación AMORE. Sismo de Chilca, Cañete - Lima del 2023-08-10, 21:03:23 (Hora local)

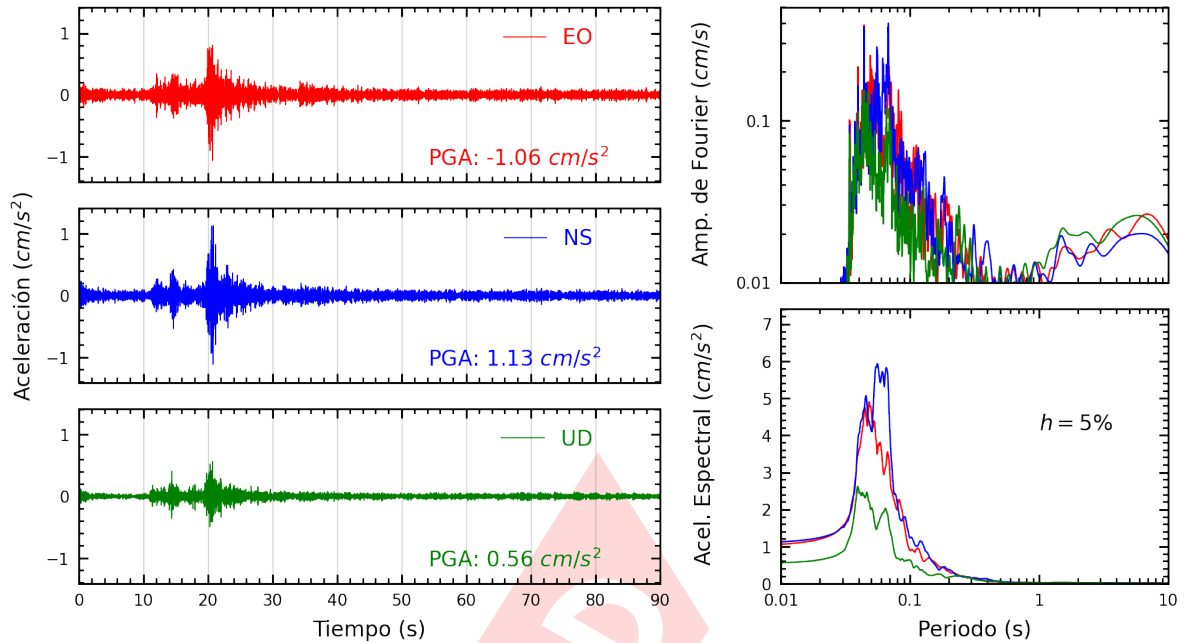


Figura A.9: Registros tiempo-historia, espectros de Fourier y de respuesta en las direcciones EO, NS y vertical de la estación UPCVI. Sismo de Chilca, Cañete - Lima del 2023-08-10, 21:03:23 (Hora local)

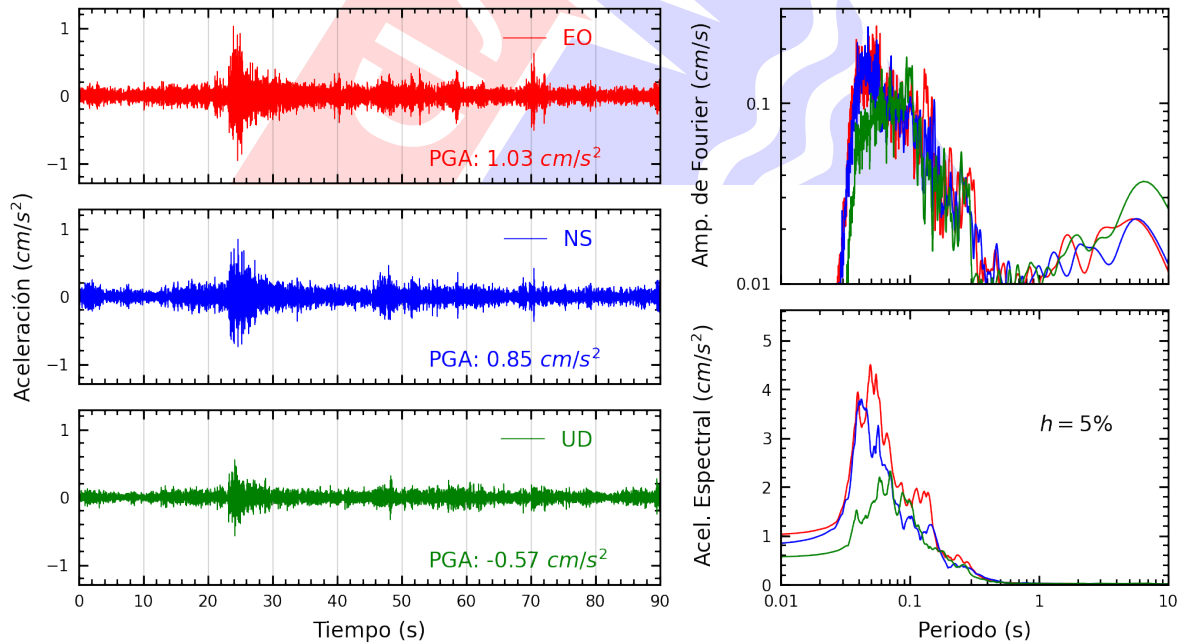


Figura A.10: Registros tiempo-historia, espectros de Fourier y de respuesta en las direcciones EO, NS y vertical de la estación OLIVO. Sismo de Chilca, Cañete - Lima del 2023-08-10, 21:03:23 (Hora local)

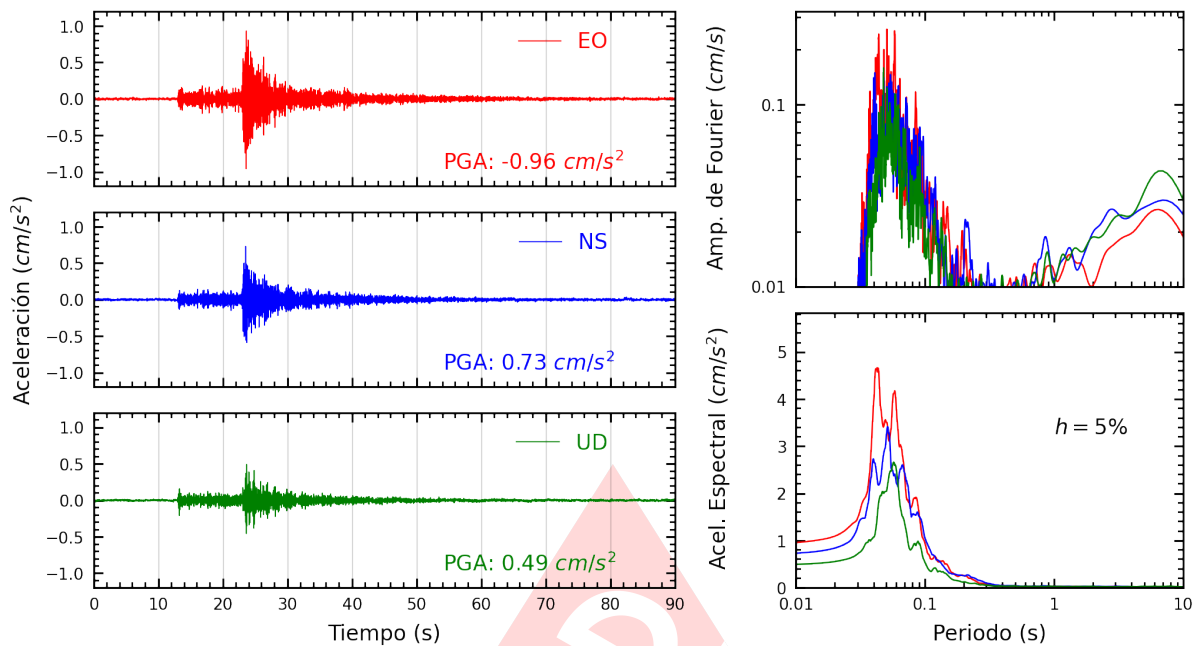


Figura A.11: Registros tiempo-historia, espectros de Fourier y de respuesta en las direcciones EO, NS y vertical de la estación UCSS. Sismo de Chilca, Cañete - Lima del 2023-08-10, 21:03:23 (Hora local)

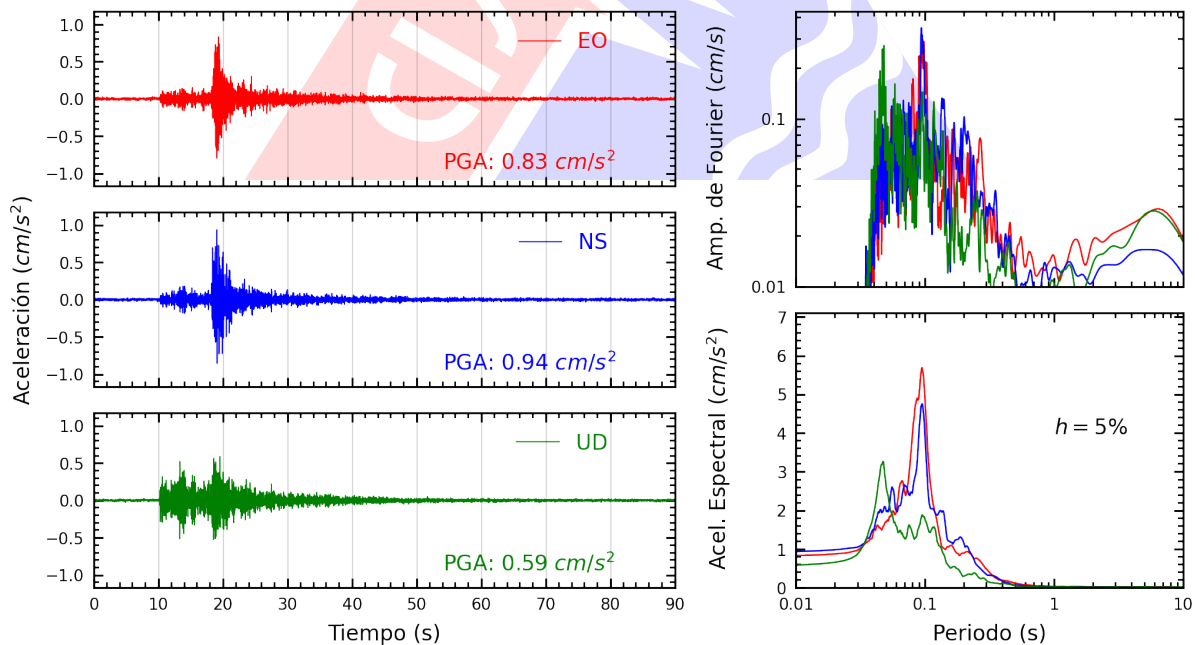


Figura A.12: Registros tiempo-historia, espectros de Fourier y de respuesta en las direcciones EO, NS y vertical de la estación USILP. Sismo de Chilca, Cañete - Lima del 2023-08-10, 21:03:23 (Hora local)

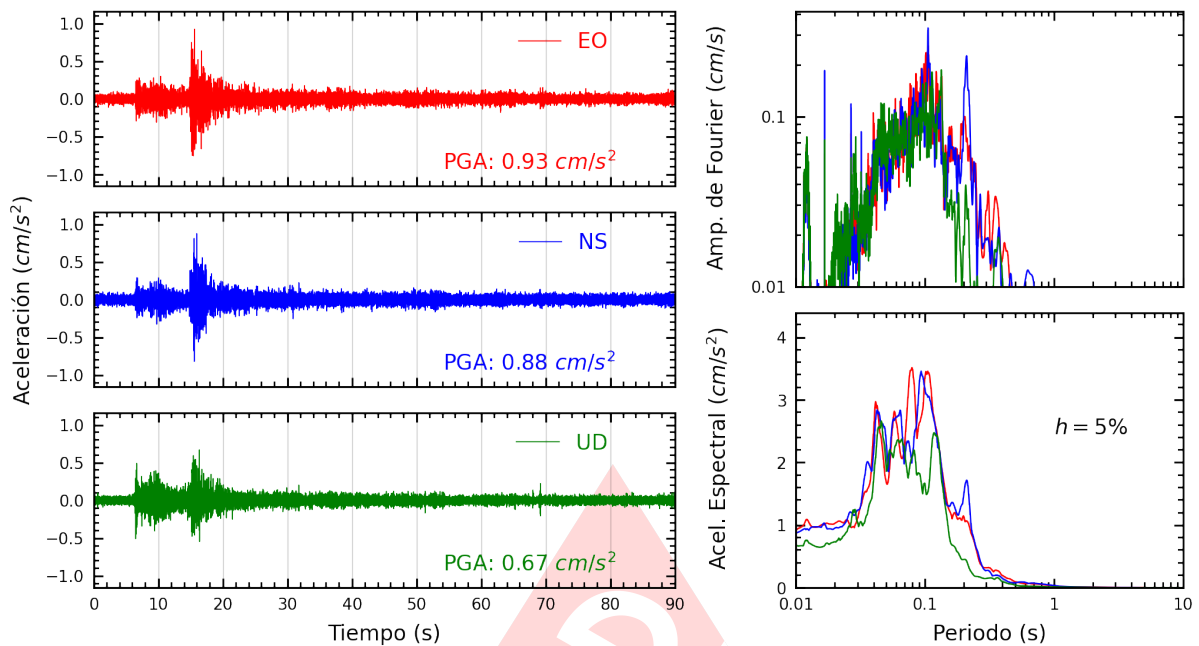


Figura A.13: Registros tiempo-historia, espectros de Fourier y de respuesta en las direcciones EO, NS y vertical de la estación SCCHO. Sismo de Chilca, Cañete - Lima del 2023-08-10, 21:03:23 (Hora local)

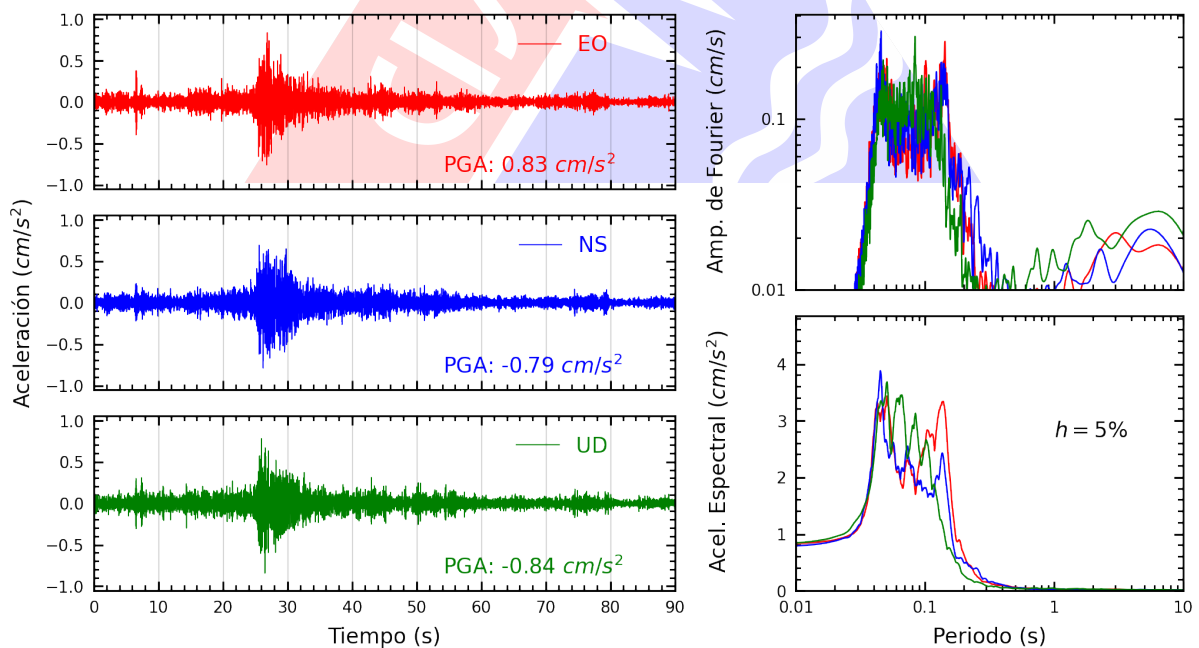


Figura A.14: Registros tiempo-historia, espectros de Fourier y de respuesta en las direcciones EO, NS y vertical de la estación CARAB. Sismo de Chilca, Cañete - Lima del 2023-08-10, 21:03:23 (Hora local)

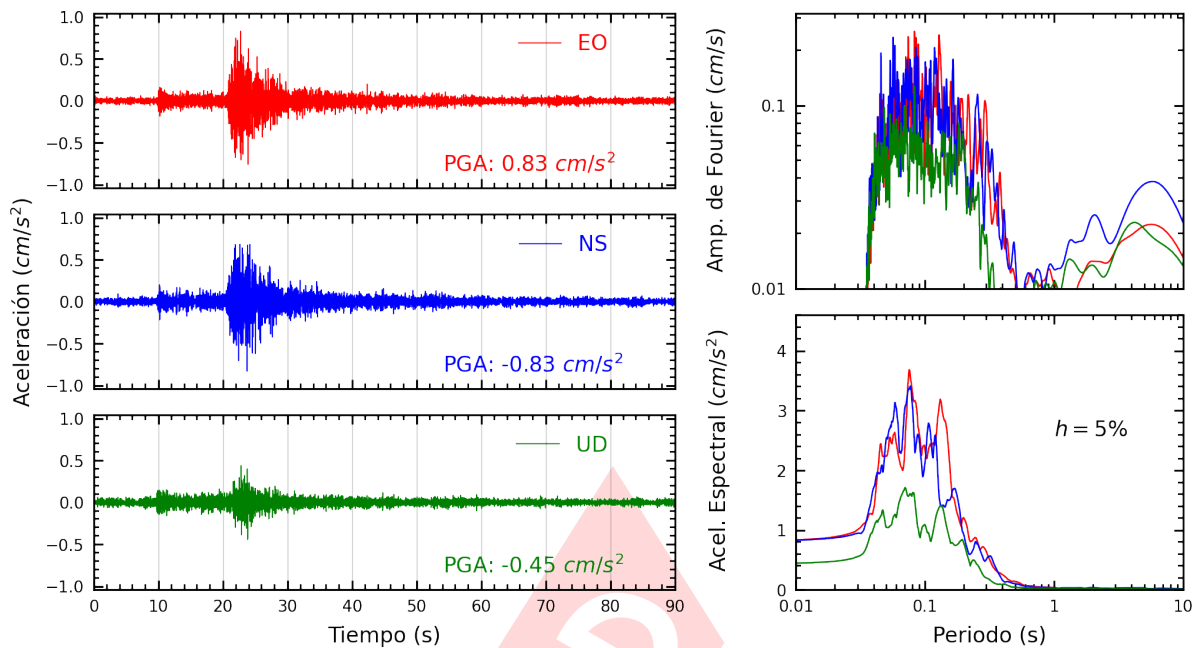


Figura A.15: Registros tiempo-historia, espectros de Fourier y de respuesta en las direcciones EO, NS y vertical de la estación DEFEN. Sismo de Chilca, Cañete - Lima del 2023-08-10, 21:03:23 (Hora local)

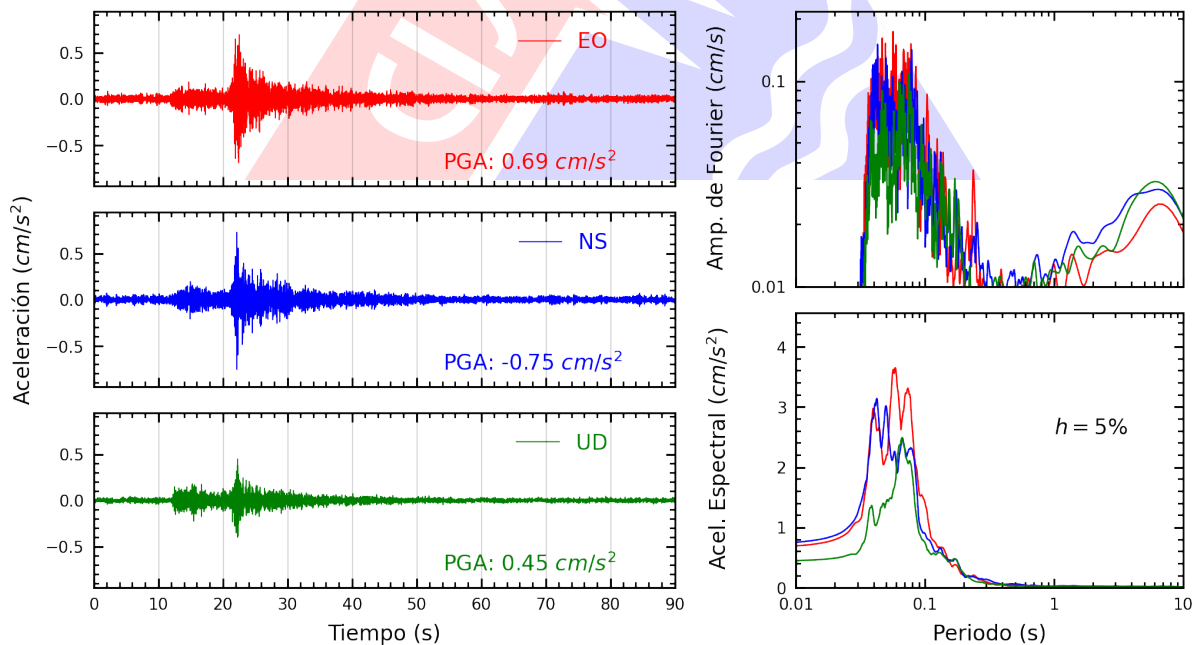


Figura A.16: Registros tiempo-historia, espectros de Fourier y de respuesta en las direcciones EO, NS y vertical de la estación CEPRE. Sismo de Chilca, Cañete - Lima del 2023-08-10, 21:03:23 (Hora local)

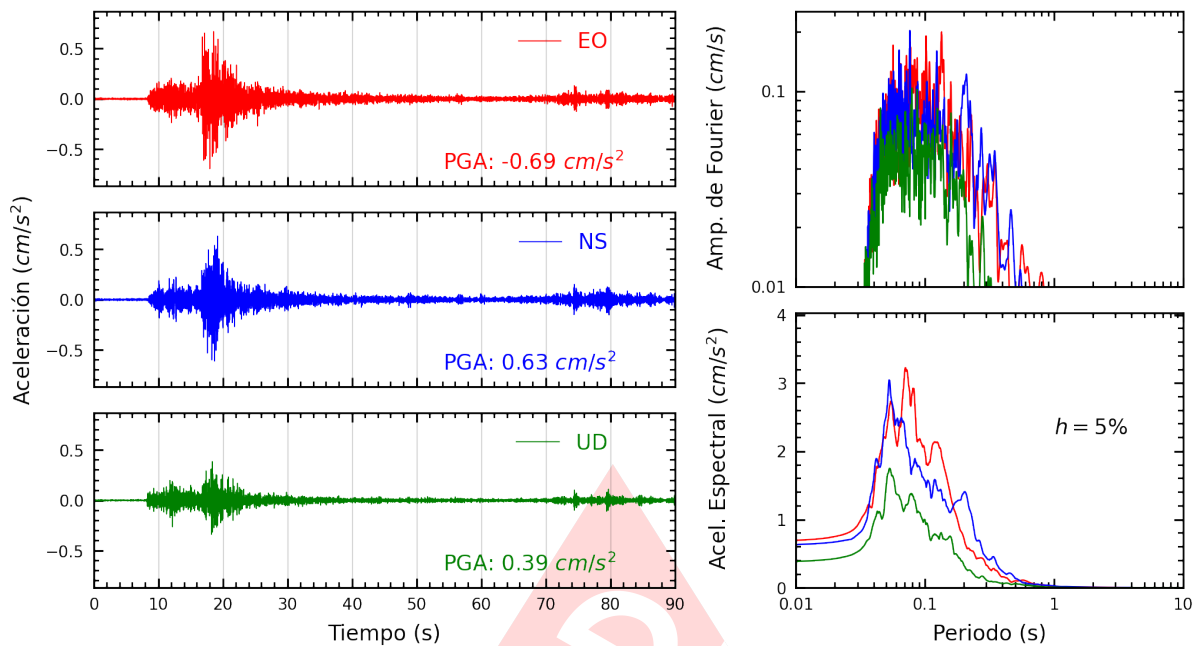


Figura A.17: Registros tiempo-historia, espectros de Fourier y de respuesta en las direcciones EO, NS y vertical de la estación BRISA. Sismo de Chilca, Cañete - Lima del 2023-08-10, 21:03:23 (Hora local)

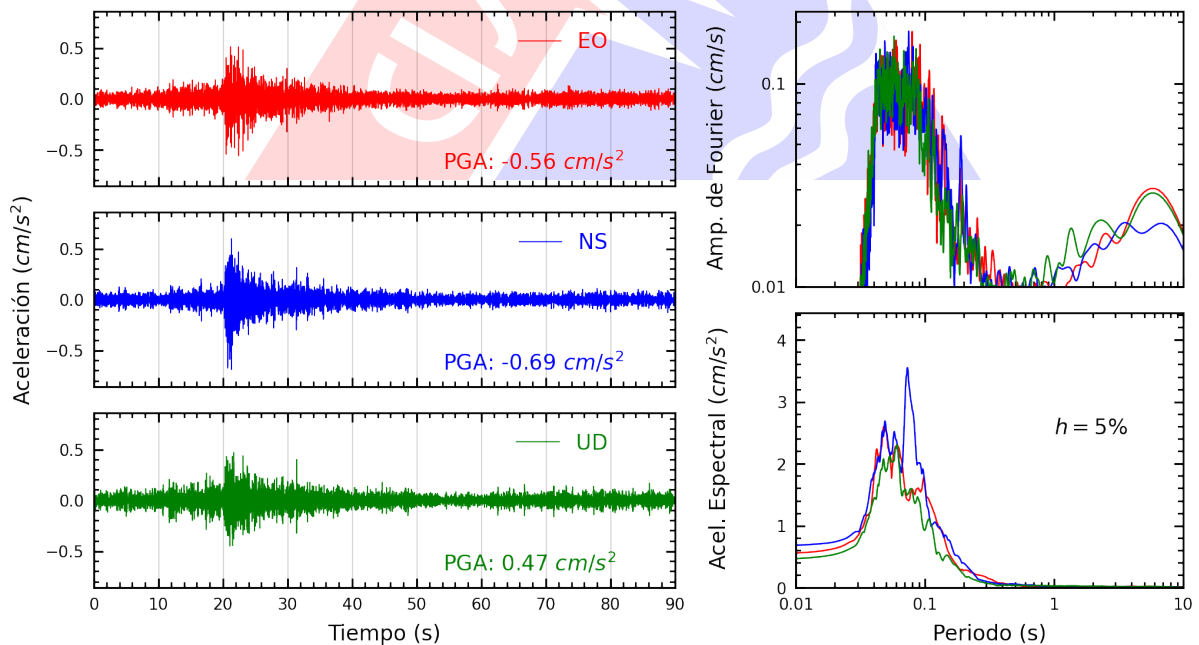


Figura A.18: Registros tiempo-historia, espectros de Fourier y de respuesta en las direcciones EO, NS y vertical de la estación URPE. Sismo de Chilca, Cañete - Lima del 2023-08-10, 21:03:23 (Hora local)

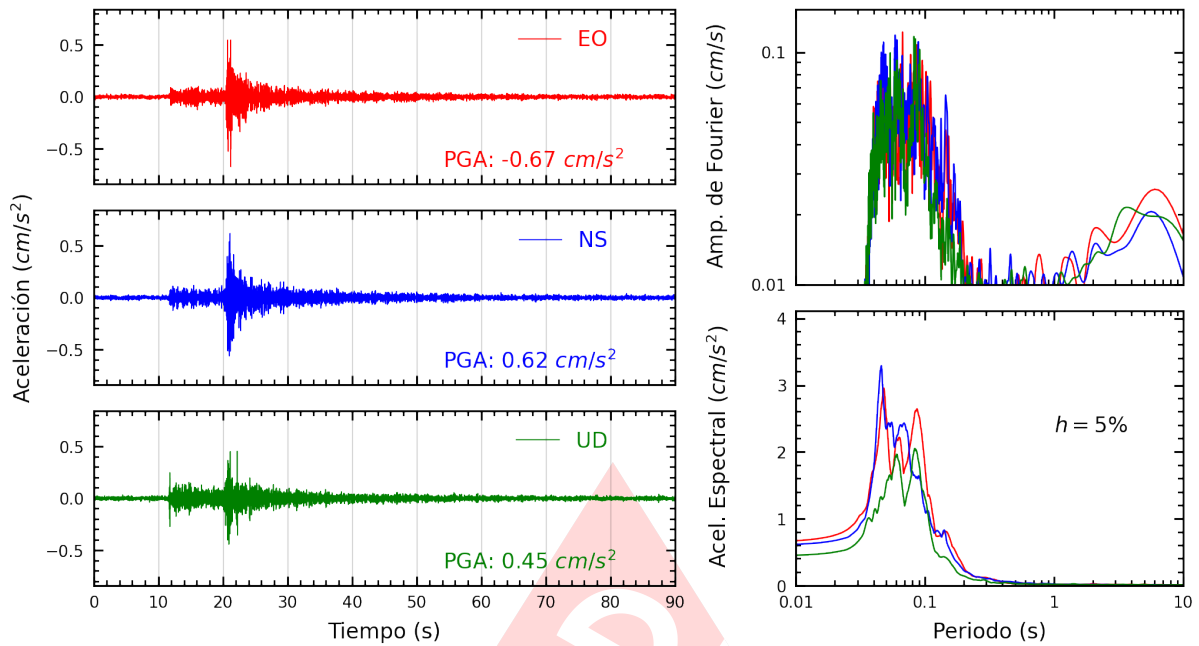


Figura A.19: Registros tiempo-historia, espectros de Fourier y de respuesta en las direcciones EO, NS y vertical de la estación SERVI. Sismo de Chilca, Cañete - Lima del 2023-08-10, 21:03:23 (Hora local)

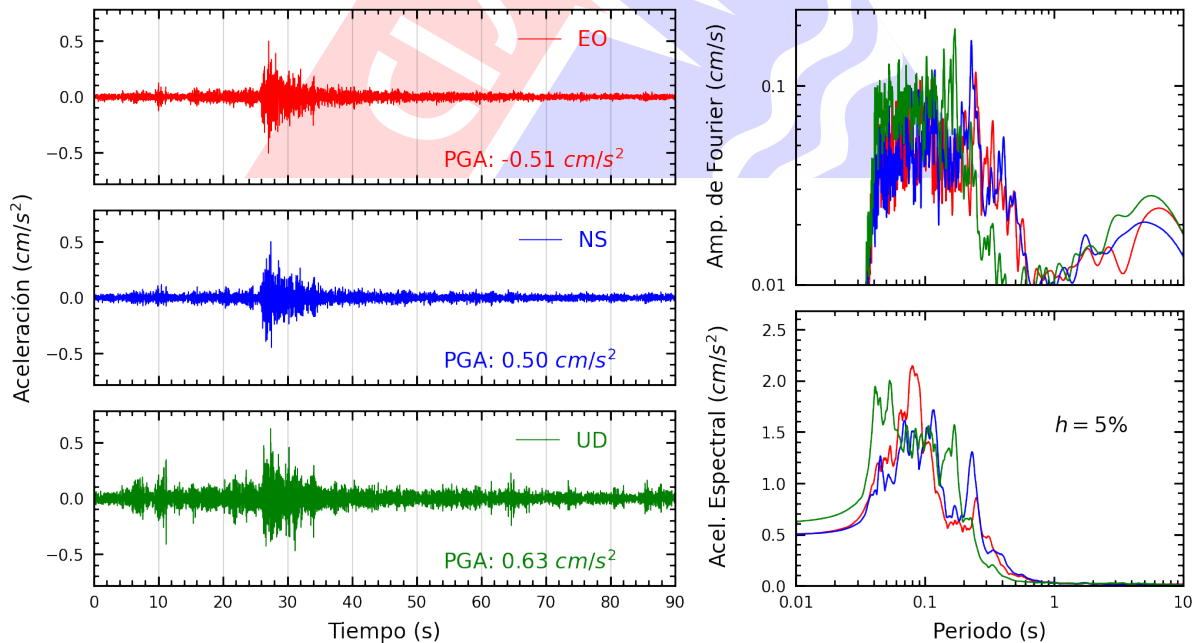


Figura A.20: Registros tiempo-historia, espectros de Fourier y de respuesta en las direcciones EO, NS y vertical de la estación MDPP. Sismo de Chilca, Cañete - Lima del 2023-08-10, 21:03:23 (Hora local)

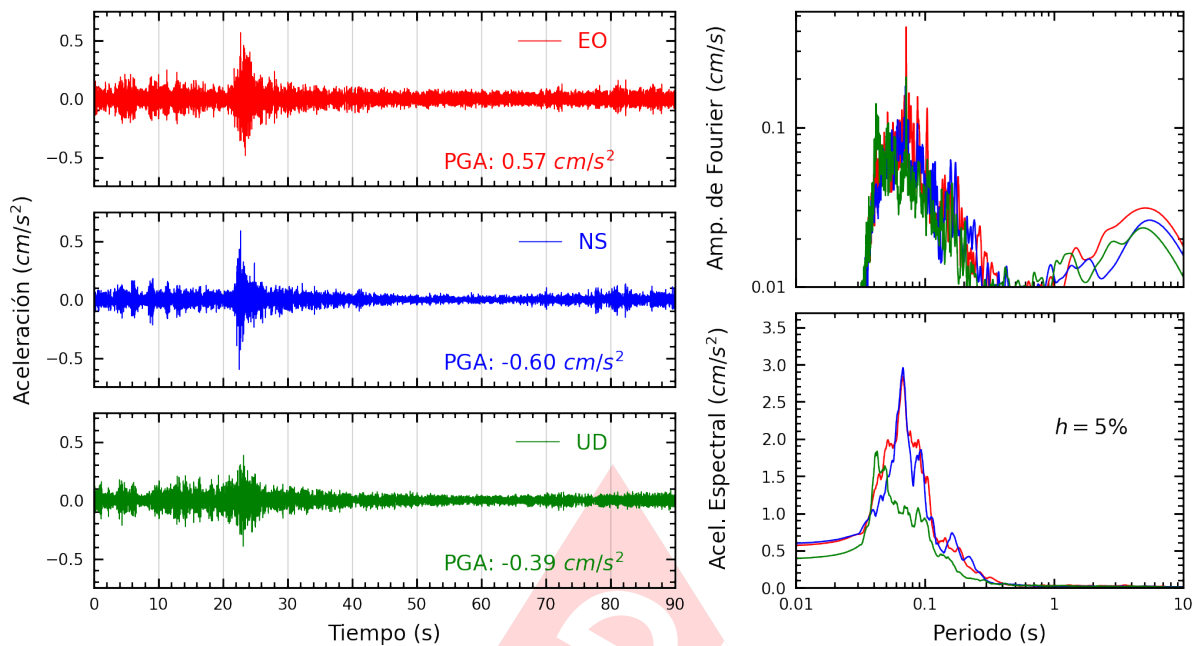


Figura A.21: Registros tiempo-historia, espectros de Fourier y de respuesta en las direcciones EO, NS y vertical de la estación UPCSM. Sismo de Chilca, Cañete - Lima del 2023-08-10, 21:03:23 (Hora local)

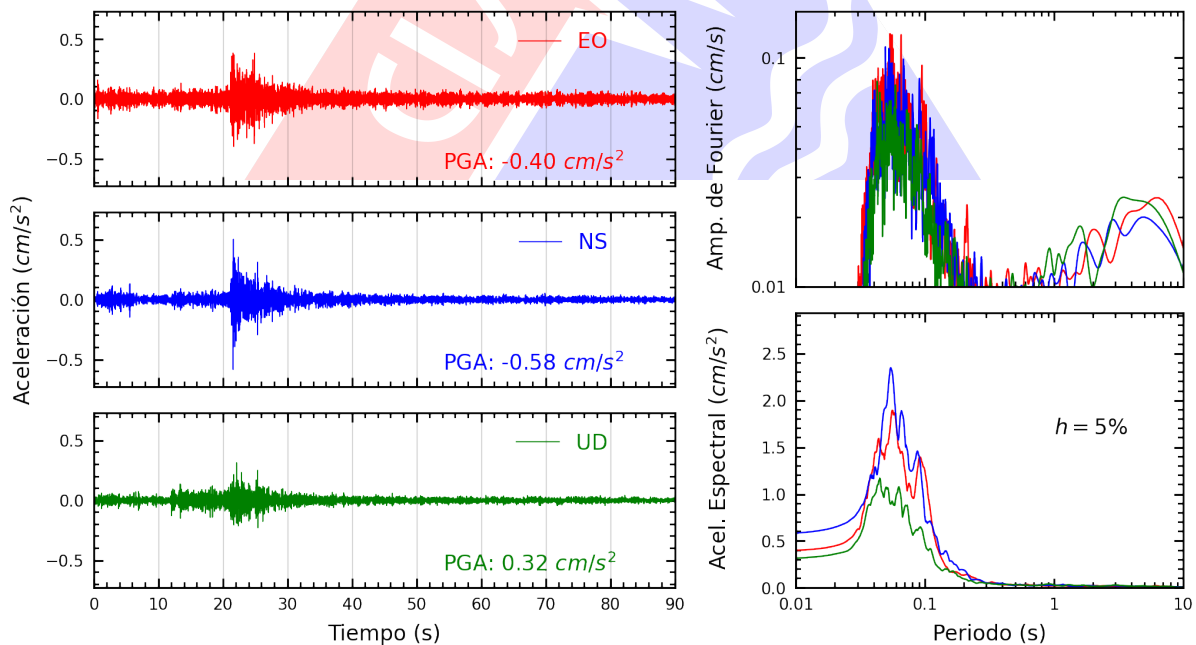


Figura A.22: Registros tiempo-historia, espectros de Fourier y de respuesta en las direcciones EO, NS y vertical de la estación INICT. Sismo de Chilca, Cañete - Lima del 2023-08-10, 21:03:23 (Hora local)

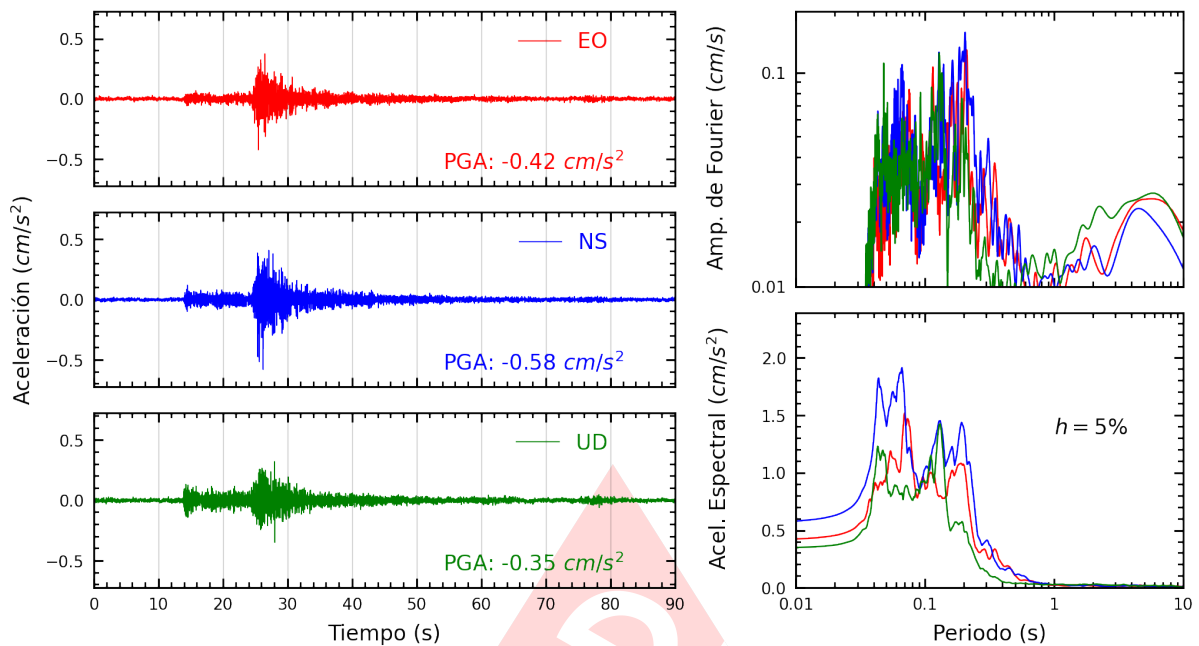


Figura A.23: Registros tiempo-historia, espectros de Fourier y de respuesta en las direcciones EO, NS y vertical de la estación VHAYA. Sismo de Chilca, Cañete - Lima del 2023-08-10, 21:03:23 (Hora local)

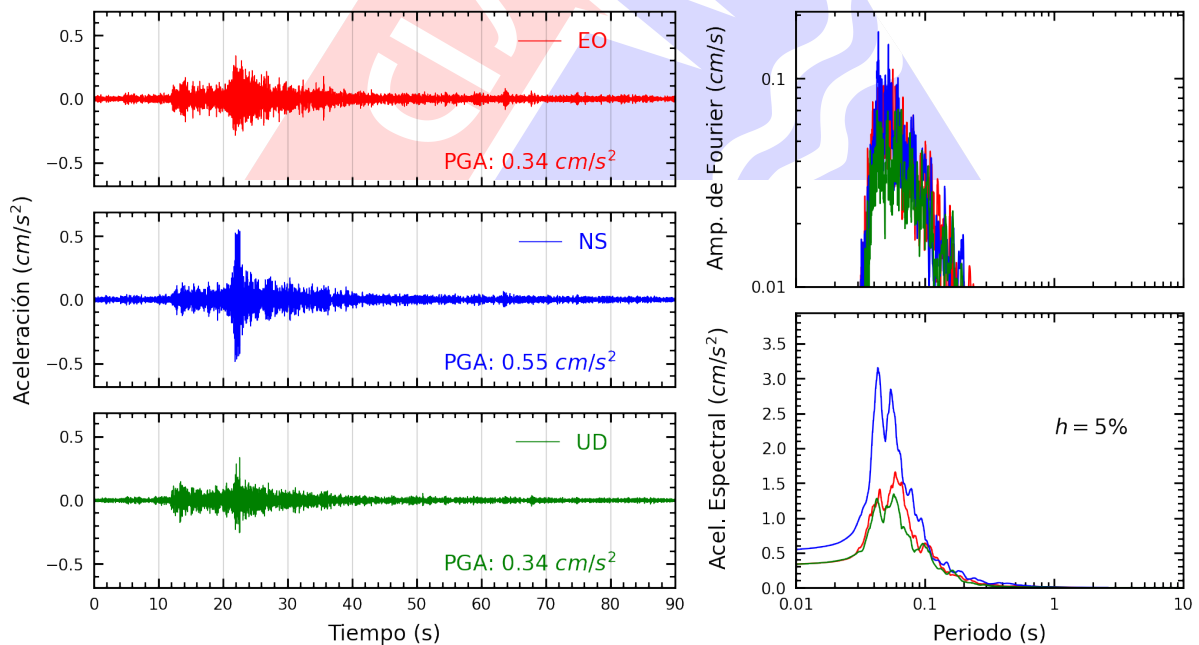


Figura A.24: Registros tiempo-historia, espectros de Fourier y de respuesta en las direcciones EO, NS y vertical de la estación BORJA. Sismo de Chilca, Cañete - Lima del 2023-08-10, 21:03:23 (Hora local)

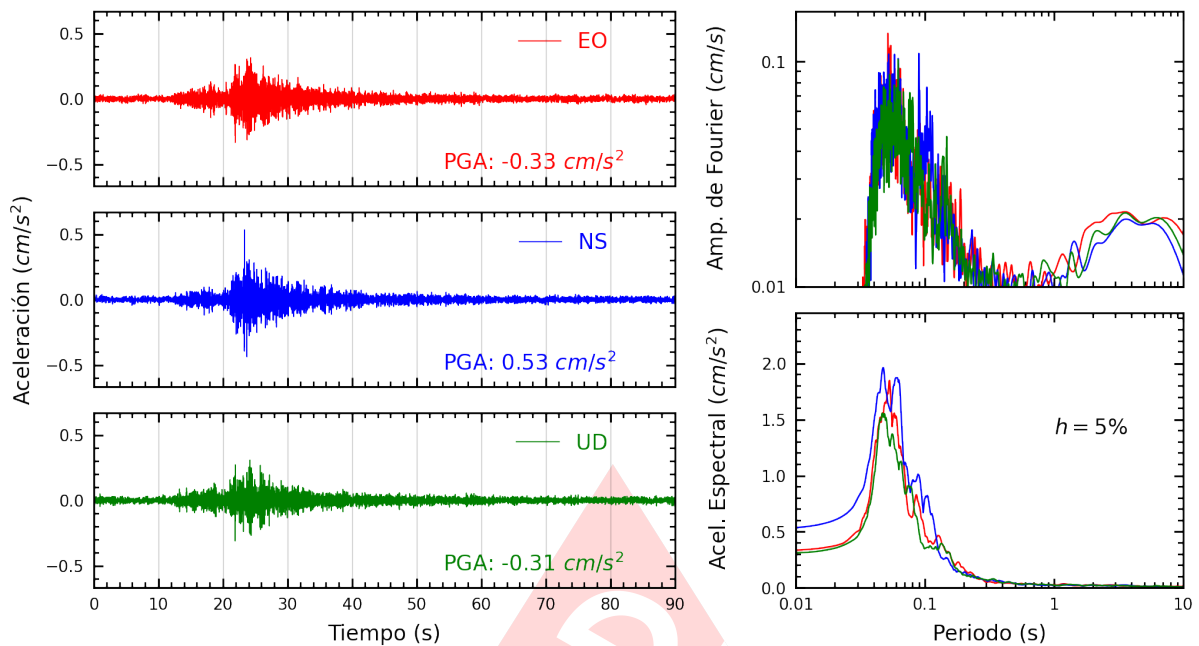


Figura A.25: Registros tiempo-historia, espectros de Fourier y de respuesta en las direcciones EO, NS y vertical de la estación IMCA. Sismo de Chilca, Cañete - Lima del 2023-08-10, 21:03:23 (Hora local)

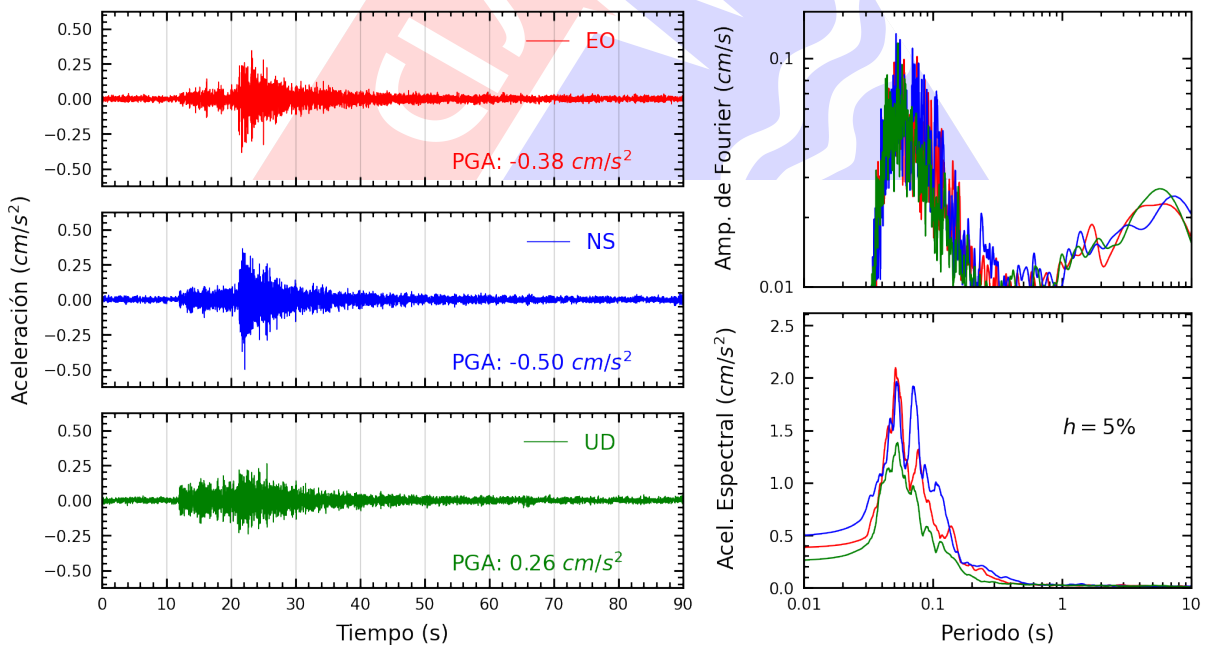


Figura A.26: Registros tiempo-historia, espectros de Fourier y de respuesta en las direcciones EO, NS y vertical de la estación CENEP. Sismo de Chilca, Cañete - Lima del 2023-08-10, 21:03:23 (Hora local)

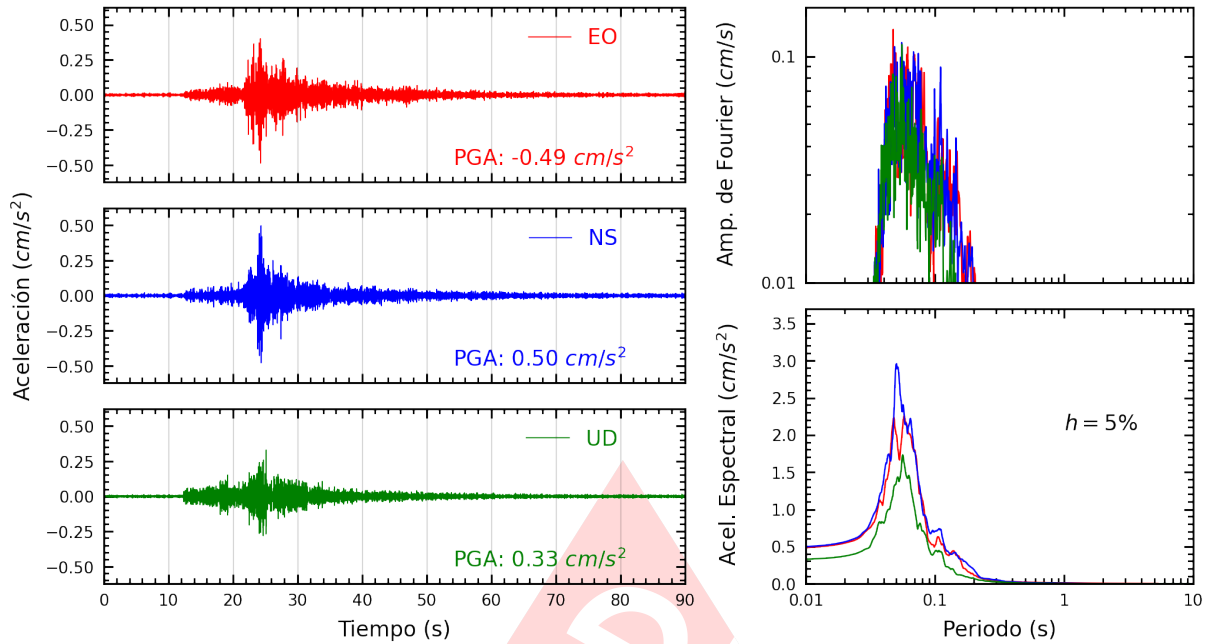


Figura A.27: Registros tiempo-historia, espectros de Fourier y de respuesta en las direcciones EO, NS y vertical de la estación ATARJ. Sismo de Chilca, Cañete - Lima del 2023-08-10, 21:03:23 (Hora local)

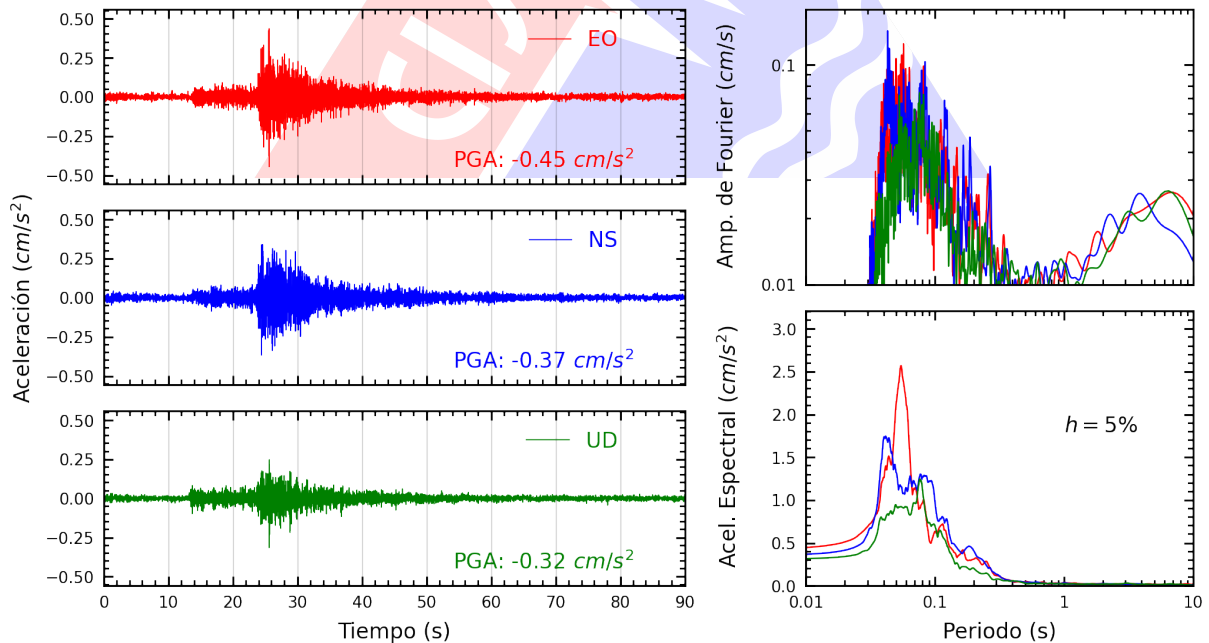


Figura A.28: Registros tiempo-historia, espectros de Fourier y de respuesta en las direcciones EO, NS y vertical de la estación COMAS. Sismo de Chilca, Cañete - Lima del 2023-08-10, 21:03:23 (Hora local)

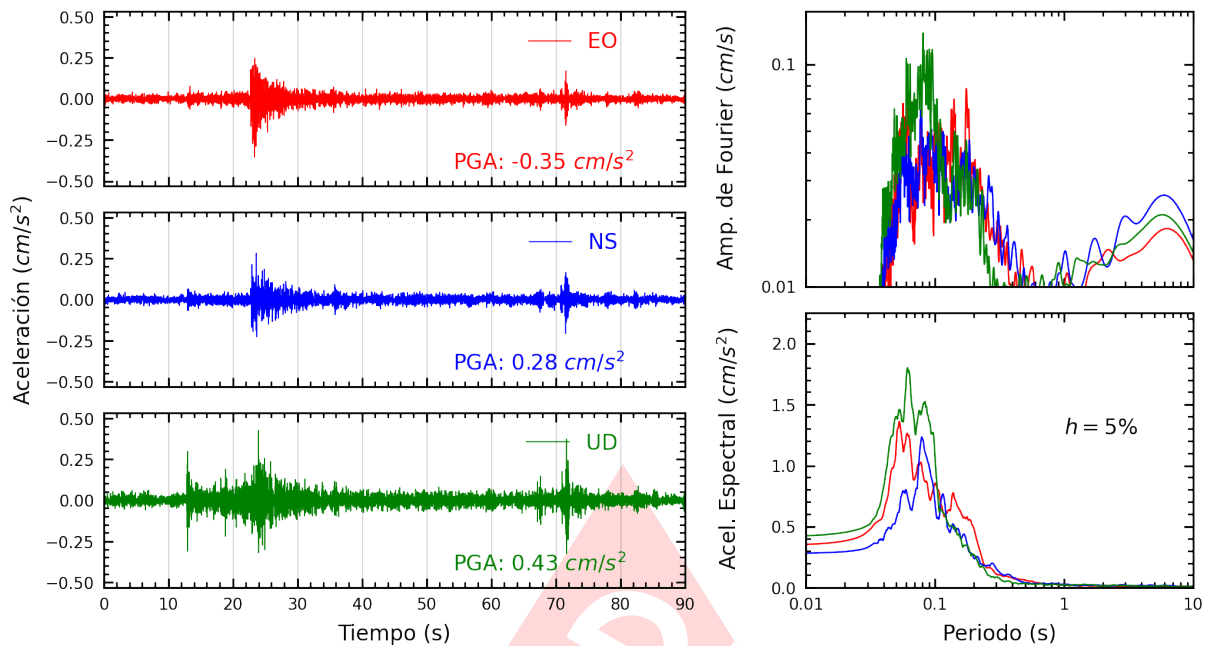


Figura A.29: Registros tiempo-historia, espectros de Fourier y de respuesta en las direcciones EO, NS y vertical de la estación RAMON. Sismo de Chilca, Cañete - Lima del 2023-08-10, 21:03:23 (Hora local)

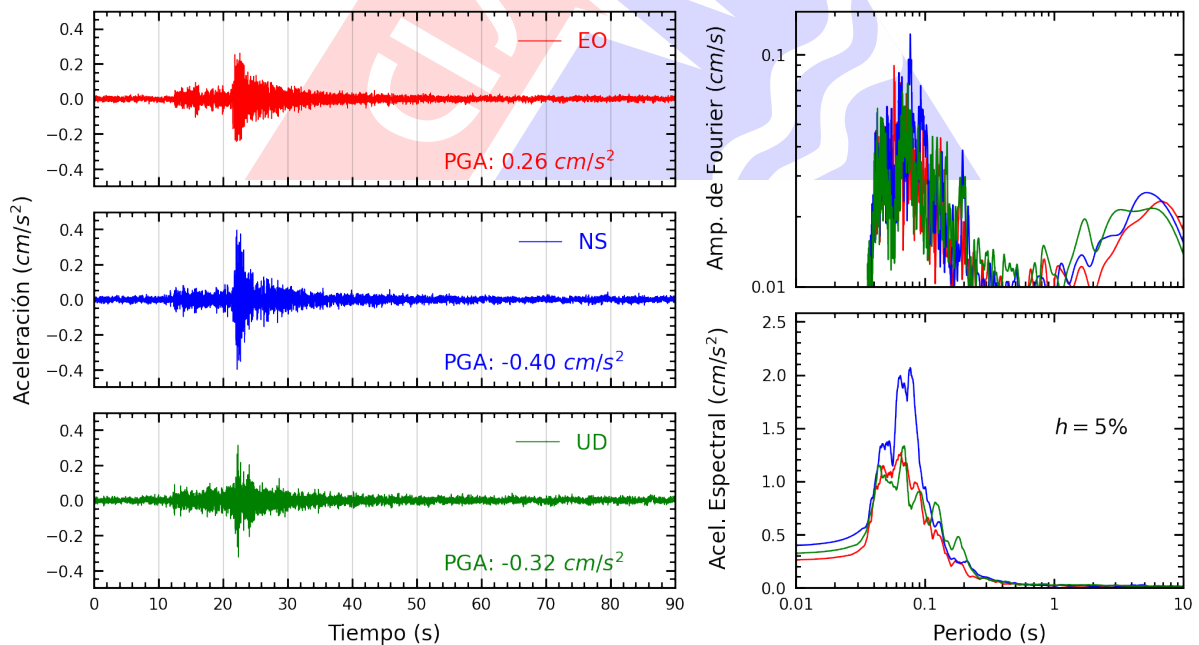


Figura A.30: Registros tiempo-historia, espectros de Fourier y de respuesta en las direcciones EO, NS y vertical de la estación UNFV. Sismo de Chilca, Cañete - Lima del 2023-08-10, 21:03:23 (Hora local)

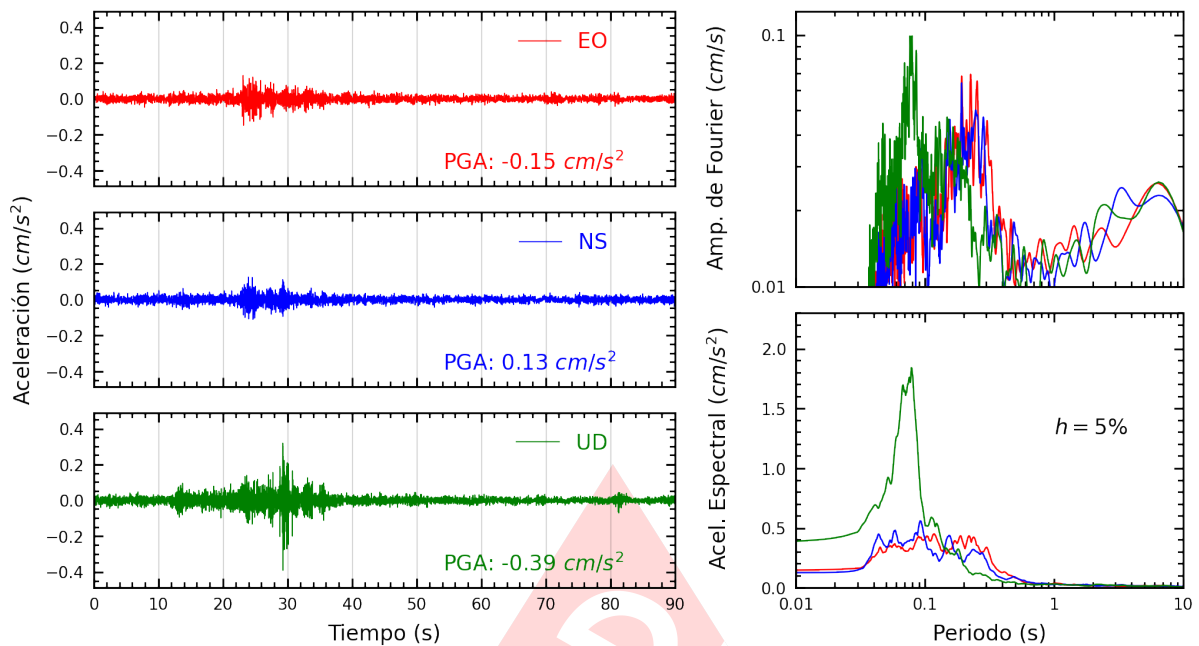


Figura A.31: Registros tiempo-historia, espectros de Fourier y de respuesta en las direcciones EO, NS y vertical de la estación DSMI. Sismo de Chilca, Cañete - Lima del 2023-08-10, 21:03:23 (Hora local)

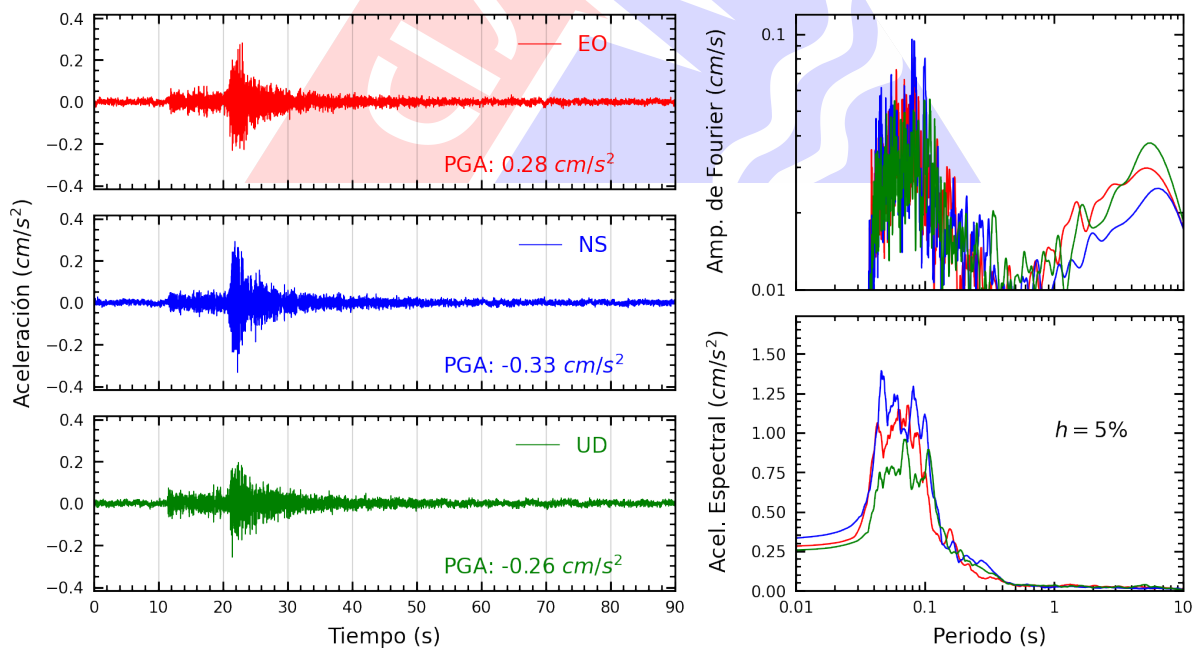


Figura A.32: Registros tiempo-historia, espectros de Fourier y de respuesta en las direcciones EO, NS y vertical de la estación UNMSM. Sismo de Chilca, Cañete - Lima del 2023-08-10, 21:03:23 (Hora local)

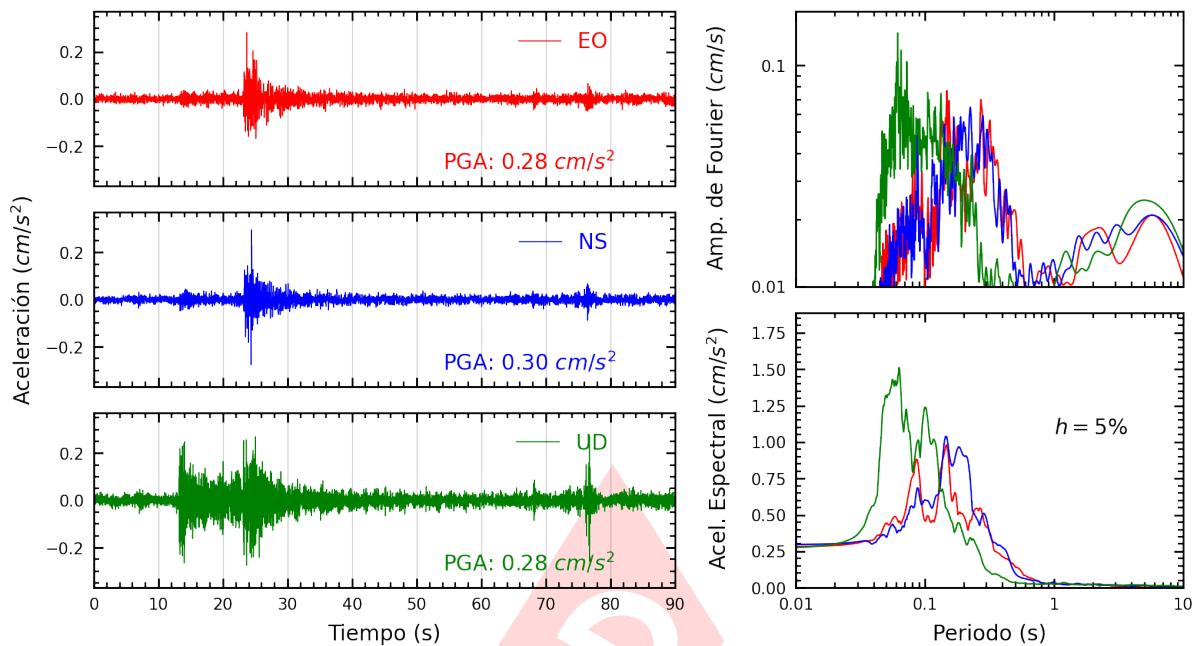


Figura A.33: Registros tiempo-historia, espectros de Fourier y de respuesta en las direcciones EO, NS y vertical de la estación ACAPU. Sismo de Chilca, Cañete - Lima del 2023-08-10, 21:03:23 (Hora local)

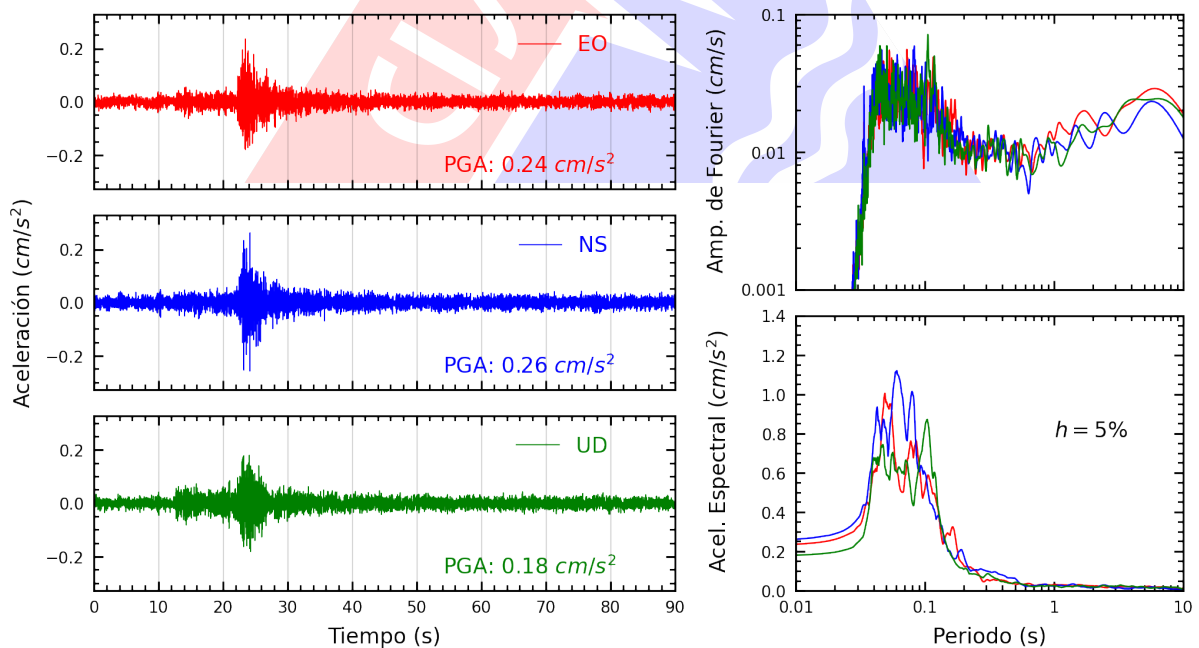


Figura A.34: Registros tiempo-historia, espectros de Fourier y de respuesta en las direcciones EO, NS y vertical de la estación BONDY. Sismo de Chilca, Cañete - Lima del 2023-08-10, 21:03:23 (Hora local)

Índice de figuras

1.	Ubicación del epicentro y estación(es) acelerográfica(s)	1
2.	Mapa de ubicación de la(s) estación(es) acelerográfica(s) correspondiente(s) al Sismo de Chilca, Cañete - Lima del 10 de agosto de 2023 a las 21:03:23 (hora local)	6
A.1.	Registros tiempo-historia, espectros de Fourier y de respuesta en las direcciones EO, NS y vertical de la estación UNTEL. Sismo de Chilca, Cañete - Lima del 2023-08-10, 21:03:23 (Hora local)	8
A.2.	Registros tiempo-historia, espectros de Fourier y de respuesta en las direcciones EO, NS y vertical de la estación SROSA. Sismo de Chilca, Cañete - Lima del 2023-08-10, 21:03:23 (Hora local)	8
A.3.	Registros tiempo-historia, espectros de Fourier y de respuesta en las direcciones EO, NS y vertical de la estación INDEP. Sismo de Chilca, Cañete - Lima del 2023-08-10, 21:03:23 (Hora local)	9
A.4.	Registros tiempo-historia, espectros de Fourier y de respuesta en las direcciones EO, NS y vertical de la estación JOSEO. Sismo de Chilca, Cañete - Lima del 2023-08-10, 21:03:23 (Hora local)	9
A.5.	Registros tiempo-historia, espectros de Fourier y de respuesta en las direcciones EO, NS y vertical de la estación ANCON. Sismo de Chilca, Cañete - Lima del 2023-08-10, 21:03:23 (Hora local)	10
A.6.	Registros tiempo-historia, espectros de Fourier y de respuesta en las direcciones EO, NS y vertical de la estación PACHA. Sismo de Chilca, Cañete - Lima del 2023-08-10, 21:03:23 (Hora local)	10
A.7.	Registros tiempo-historia, espectros de Fourier y de respuesta en las direcciones EO, NS y vertical de la estación DHNPE. Sismo de Chilca, Cañete - Lima del 2023-08-10, 21:03:23 (Hora local)	11
A.8.	Registros tiempo-historia, espectros de Fourier y de respuesta en las direcciones EO, NS y vertical de la estación AMORE. Sismo de Chilca, Cañete - Lima del 2023-08-10, 21:03:23 (Hora local)	11
A.9.	Registros tiempo-historia, espectros de Fourier y de respuesta en las direcciones EO, NS y vertical de la estación UPCVI. Sismo de Chilca, Cañete - Lima del 2023-08-10, 21:03:23 (Hora local)	12
A.10.	Registros tiempo-historia, espectros de Fourier y de respuesta en las direcciones EO, NS y vertical de la estación OLIVO. Sismo de Chilca, Cañete - Lima del 2023-08-10, 21:03:23 (Hora local)	12
A.11.	Registros tiempo-historia, espectros de Fourier y de respuesta en las direcciones EO, NS y vertical de la estación UCSS. Sismo de Chilca, Cañete - Lima del 2023-08-10, 21:03:23 (Hora local)	13



A.12.Registros tiempo-historia, espectros de Fourier y de respuesta en las direcciones EO, NS y vertical de la estación USILP. Sismo de Chilca, Cañete - Lima del 2023-08-10, 21:03:23 (Hora local)	13
A.13.Registros tiempo-historia, espectros de Fourier y de respuesta en las direcciones EO, NS y vertical de la estación SCCHO. Sismo de Chilca, Cañete - Lima del 2023-08-10, 21:03:23 (Hora local)	14
A.14.Registros tiempo-historia, espectros de Fourier y de respuesta en las direcciones EO, NS y vertical de la estación CARAB. Sismo de Chilca, Cañete - Lima del 2023-08-10, 21:03:23 (Hora local)	14
A.15.Registros tiempo-historia, espectros de Fourier y de respuesta en las direcciones EO, NS y vertical de la estación DEFEN. Sismo de Chilca, Cañete - Lima del 2023-08-10, 21:03:23 (Hora local)	15
A.16.Registros tiempo-historia, espectros de Fourier y de respuesta en las direcciones EO, NS y vertical de la estación CEPRE. Sismo de Chilca, Cañete - Lima del 2023-08-10, 21:03:23 (Hora local)	15
A.17.Registros tiempo-historia, espectros de Fourier y de respuesta en las direcciones EO, NS y vertical de la estación BRISA. Sismo de Chilca, Cañete - Lima del 2023-08-10, 21:03:23 (Hora local)	16
A.18.Registros tiempo-historia, espectros de Fourier y de respuesta en las direcciones EO, NS y vertical de la estación URPPE. Sismo de Chilca, Cañete - Lima del 2023-08-10, 21:03:23 (Hora local)	16
A.19.Registros tiempo-historia, espectros de Fourier y de respuesta en las direcciones EO, NS y vertical de la estación SERVI. Sismo de Chilca, Cañete - Lima del 2023-08-10, 21:03:23 (Hora local)	17
A.20.Registros tiempo-historia, espectros de Fourier y de respuesta en las direcciones EO, NS y vertical de la estación MDPP. Sismo de Chilca, Cañete - Lima del 2023-08-10, 21:03:23 (Hora local)	17
A.21.Registros tiempo-historia, espectros de Fourier y de respuesta en las direcciones EO, NS y vertical de la estación UPCSM. Sismo de Chilca, Cañete - Lima del 2023-08-10, 21:03:23 (Hora local)	18
A.22.Registros tiempo-historia, espectros de Fourier y de respuesta en las direcciones EO, NS y vertical de la estación INICT. Sismo de Chilca, Cañete - Lima del 2023-08-10, 21:03:23 (Hora local)	18
A.23.Registros tiempo-historia, espectros de Fourier y de respuesta en las direcciones EO, NS y vertical de la estación VHAYA. Sismo de Chilca, Cañete - Lima del 2023-08-10, 21:03:23 (Hora local)	19
A.24.Registros tiempo-historia, espectros de Fourier y de respuesta en las direcciones EO, NS y vertical de la estación BORJA. Sismo de Chilca, Cañete - Lima del 2023-08-10, 21:03:23 (Hora local)	19
A.25.Registros tiempo-historia, espectros de Fourier y de respuesta en las direcciones EO, NS y vertical de la estación IMCA. Sismo de Chilca, Cañete - Lima del 2023-08-10, 21:03:23 (Hora local)	20
A.26.Registros tiempo-historia, espectros de Fourier y de respuesta en las direcciones EO, NS y vertical de la estación CENEP. Sismo de Chilca, Cañete - Lima del 2023-08-10, 21:03:23 (Hora local)	20



A.27.Registros tiempo-historia, espectros de Fourier y de respuesta en las direcciones EO, NS y vertical de la estación ATARJ. Sismo de Chilca, Cañete - Lima del 2023-08-10, 21:03:23 (Hora local)	21
A.28.Registros tiempo-historia, espectros de Fourier y de respuesta en las direcciones EO, NS y vertical de la estación COMAS. Sismo de Chilca, Cañete - Lima del 2023-08-10, 21:03:23 (Hora local)	21
A.29.Registros tiempo-historia, espectros de Fourier y de respuesta en las direcciones EO, NS y vertical de la estación RAMON. Sismo de Chilca, Cañete - Lima del 2023-08-10, 21:03:23 (Hora local)	22
A.30.Registros tiempo-historia, espectros de Fourier y de respuesta en las direcciones EO, NS y vertical de la estación UNFV. Sismo de Chilca, Cañete - Lima del 2023-08-10, 21:03:23 (Hora local)	22
A.31.Registros tiempo-historia, espectros de Fourier y de respuesta en las direcciones EO, NS y vertical de la estación DSMI. Sismo de Chilca, Cañete - Lima del 2023-08-10, 21:03:23 (Hora local)	23
A.32.Registros tiempo-historia, espectros de Fourier y de respuesta en las direcciones EO, NS y vertical de la estación UNMSM. Sismo de Chilca, Cañete - Lima del 2023-08-10, 21:03:23 (Hora local)	23
A.33.Registros tiempo-historia, espectros de Fourier y de respuesta en las direcciones EO, NS y vertical de la estación ACAPU. Sismo de Chilca, Cañete - Lima del 2023-08-10, 21:03:23 (Hora local)	24
A.34.Registros tiempo-historia, espectros de Fourier y de respuesta en las direcciones EO, NS y vertical de la estación BONDY. Sismo de Chilca, Cañete - Lima del 2023-08-10, 21:03:23 (Hora local)	24

Índice de tablas

- 1. Datos sísmicos (Fuente: IGP) 1
- 2. Aceleraciones máximas registradas en la(s) estación(es) acelerográfica(s) correspondiente(s) al sismo de Chilca, Cañete - Lima del 10 de agosto de 2023 a las 21:03:23 (hora local) 2