

**CENTRO DE OBSERVACIÓN PARA LA INGENIERÍA SÍSMICA (CEOIS)  
RED NACIONAL DE ACELERÓGRAFOS DEL CISMID-FIC-UNI (REDACIS)**

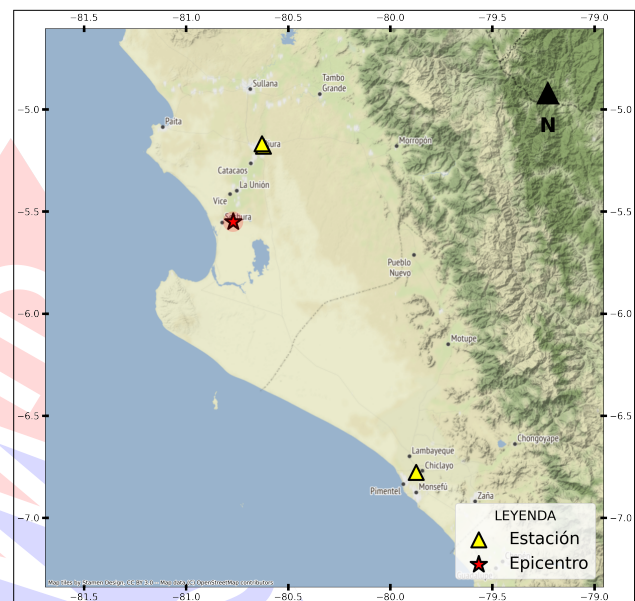
**INFORME**

**Acelerogramas del Sismo de Sechura, Sechura - Piura del 22 de agosto de 2023**

El 22 de agosto de 2023 a las 16:13:20 (hora local), ocurrió un sismo con epicentro a 6 km al E de Sechura, Sechura - Piura (Fuente: IGP). Las características sísmicas del evento se resumen en la **Tabla 1** y la ubicación del epicentro, así como de la(s) estación(es) acelerográfica(s), se muestra en la **Figura 1**.

**Tabla 1:** Datos sísmicos (Fuente: IGP)

Hora local (UTC-5):	16:13:20
Hora UTC 0:	21:13:20
Latitud (°):	-5.55
Longitud (°):	-80.77
Profundidad (km):	43.0
Magnitud:	M4.8
Lugar de referencia:	6 km al E de Sechura, Sechura - Piura



**Figura 1:** Ubicación del epicentro y estación(es) acelerográfica(s)

En este informe, el Centro de Observación para la Ingeniería Sísmica (CEOIS) del CISMID-FIC-UNI presenta los registros acelerográficos obtenidos en 03 estaciones en total, 02 de los cuales corresponden a la Red Acelerográfica del Centro de Investigación en Transformación Digital en Ingeniería (CITDI) - Unidad de Posgrado de la FIC-UNI, y 01 en convenio con el Servicio Nacional de Capacitación para la Industria de la Construcción (SENCICO). Los valores de aceleración máxima (PGA) para cada componente (direcciones EO, NS y vertical) y ubicaciones geográficas, se muestran en la **Tabla 2** y **Figura 2**, respectivamente.

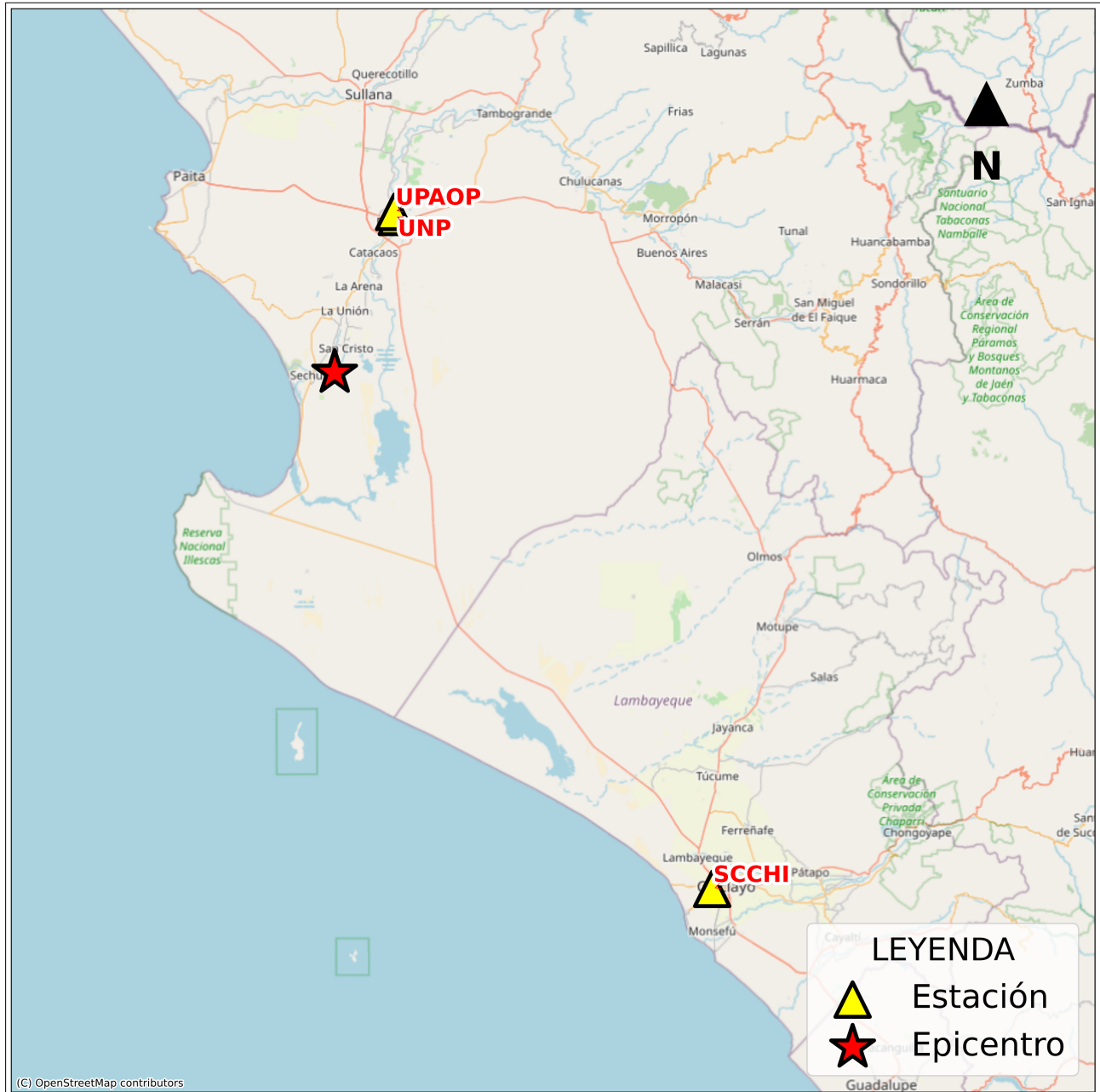
El máximo valor de PGA registrado para este evento es de  $15.61 \text{ cm/s}^2$  en la dirección NS, correspondiente a la estación UNP (Universidad Nacional de Piura, Piura, Piura). En el Anexo adjunto se presentan las gráficas de los acelerogramas obtenidos, así como sus respectivos espectros de Fourier y de respuesta de aceleraciones absolutas para 5% de amortiguamiento elástico. Cabe mencionar que los registros han sido corregidos únicamente por línea base, excepto donde se indique lo contrario. Los registros están disponibles para su descarga en [www.cismid.uni.edu.pe/ceois](http://www.cismid.uni.edu.pe/ceois).



**Tabla 2:** Aceleraciones máximas registradas en la(s) estación(es) acelerográfica(s) correspondiente(s) al sismo de Sechura, Sechura - Piura del 22 de agosto de 2023 a las 16:13:20 (hora local)

Red	Código	Canal	Ubicación	PGA ( $cm/s^2$ )
PG	UNP <sup>(*)</sup>	EO	Universidad Nacional de Piura, Piura, Piura	-7.71
		NS		15.61
		UD		13.49
PG	UPAOP <sup>(*)</sup>	EO	Universidad Privada Antenor Orrego - Sede Piura, Piura, Piura	-3.57
		NS		5.67
		UD		7.92
SC	SCCHI <sup>(*)</sup>	EO	Gerencia Zonal SENCICO, Chiclayo, Lambayeque	-0.46
		NS		0.47
		UD		-0.32

Nota: SC (Red SENCICO) y PG (Red Acelerográfica del Centro de Investigación en Transformación Digital en Ingeniería - Unidad de Posgrado de la FIC-UNI). <sup>(\*)</sup> Se aplicó un filtro pasa banda entre 0.04 s y 10 s.



**Figura 2:** Mapa de ubicación de la(s) estación(es) acelerográfica(s) correspondiente(s) al Sismo de Sechura, Sechura - Piura del 22 de agosto de 2023 a las 16:13:20 (hora local)

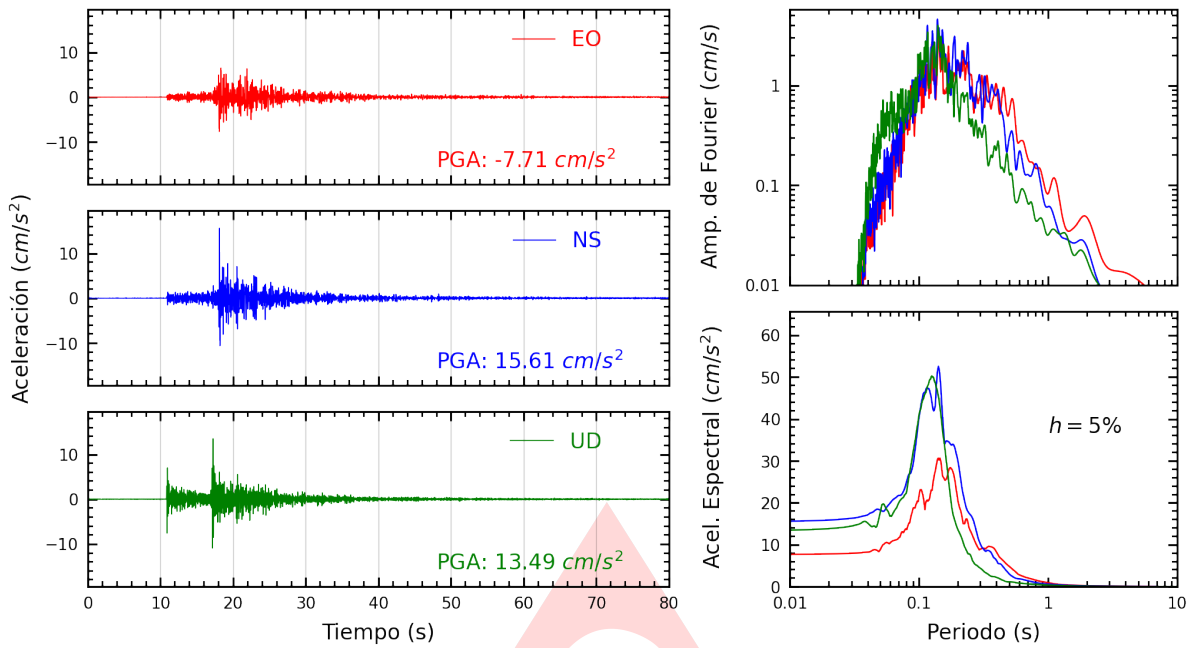


UNIVERSIDAD NACIONAL DE INGENIERÍA  
FACULTAD DE INGENIERÍA CIVIL  
CENTRO PERUANO JAPONÉS DE INVESTIGACIONES  
SÍSMICAS Y MITIGACIÓN DE DESASTRES

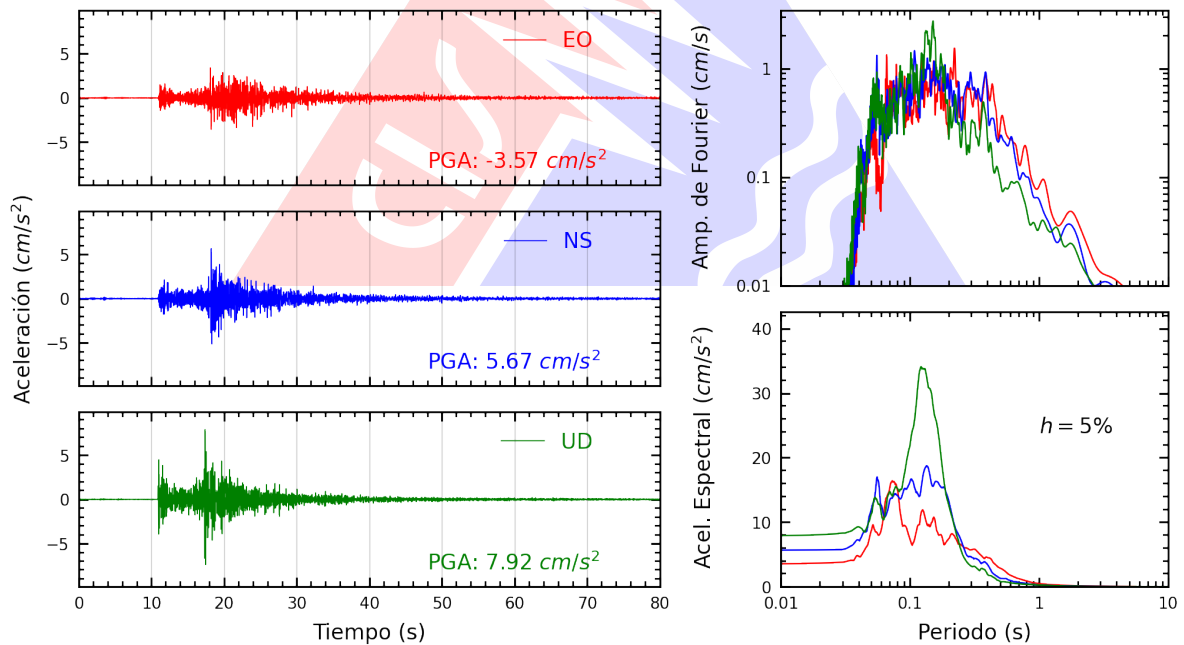


# ANEXO

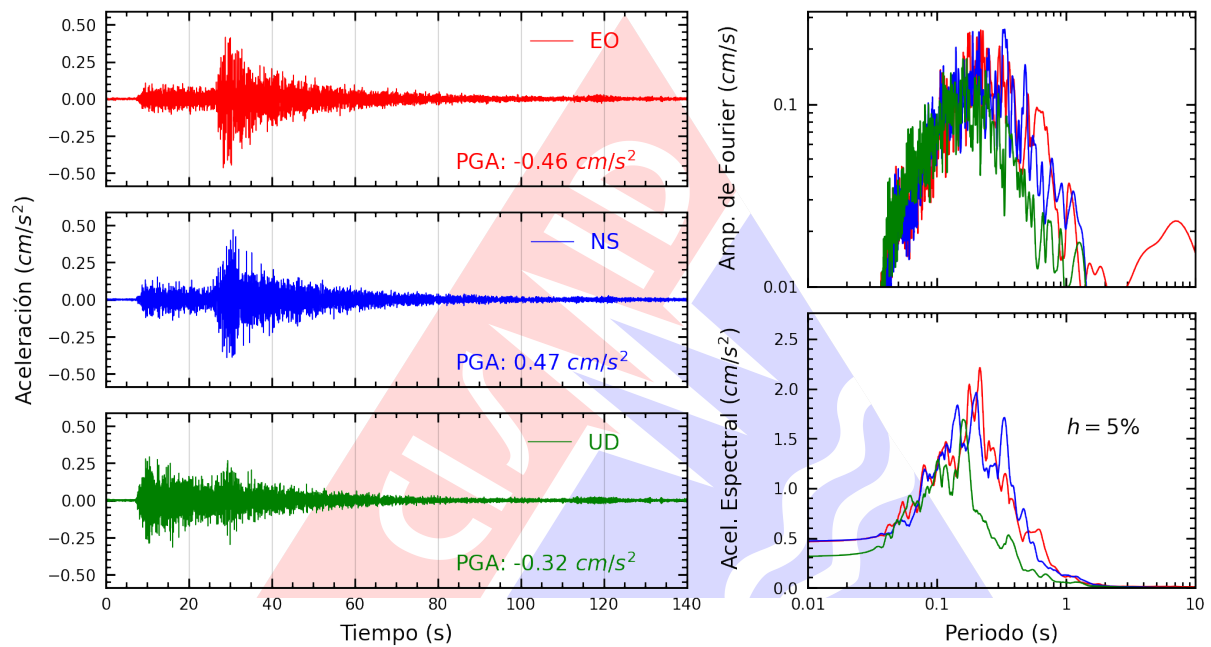
## REGISTROS TIEMPO-HISTORIA ESPECTROS DE FOURIER Y DE RESPUESTA



**Figura A.1:** Registros tiempo-historia, espectros de Fourier y de respuesta en las direcciones EO, NS y vertical de la estación UNP. Sismo de Sechura, Sechura - Piura del 2023-08-22, 16:13:20 (Hora local)



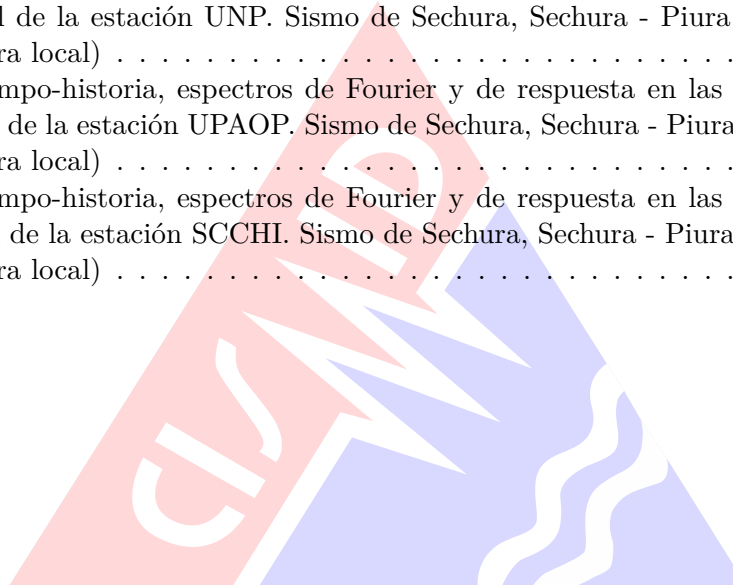
**Figura A.2:** Registros tiempo-historia, espectros de Fourier y de respuesta en las direcciones EO, NS y vertical de la estación UPAOP. Sismo de Sechura, Sechura - Piura del 2023-08-22, 16:13:20 (Hora local)



**Figura A.3:** Registros tiempo-historia, espectros de Fourier y de respuesta en las direcciones EO, NS y vertical de la estación SCCHI. Sismo de Sechura, Sechura - Piura del 2023-08-22, 16:13:20 (Hora local)

# Índice de figuras

1.	Ubicación del epicentro y estación(es) acelerográfica(s) . . . . .	1
2.	Mapa de ubicación de la(s) estación(es) acelerográfica(s) correspondiente(s) al Sismo de Sechura, Sechura - Piura del 22 de agosto de 2023 a las 16:13:20 (hora local) . . . . .	3
A.1.	Registros tiempo-historia, espectros de Fourier y de respuesta en las direcciones EO, NS y vertical de la estación UNP. Sismo de Sechura, Sechura - Piura del 2023-08-22, 16:13:20 (Hora local) . . . . .	5
A.2.	Registros tiempo-historia, espectros de Fourier y de respuesta en las direcciones EO, NS y vertical de la estación UPAOP. Sismo de Sechura, Sechura - Piura del 2023-08-22, 16:13:20 (Hora local) . . . . .	5
A.3.	Registros tiempo-historia, espectros de Fourier y de respuesta en las direcciones EO, NS y vertical de la estación SCCHI. Sismo de Sechura, Sechura - Piura del 2023-08-22, 16:13:20 (Hora local) . . . . .	6



# Índice de tablas

- 1. Datos sísmicos (Fuente: IGP) . . . . . 1
- 2. Aceleraciones máximas registradas en la(s) estación(es) acelerográfica(s) correspondiente(s) al sismo de Sechura, Sechura - Piura del 22 de agosto de 2023 a las 16:13:20 (hora local) . . . . . 2

