

**CENTRO DE OBSERVACIÓN PARA LA INGENIERÍA SÍSMICA (CEOIS)  
RED NACIONAL DE ACELERÓGRAFOS DEL CISMID-FIC-UNI (REDACIS)**

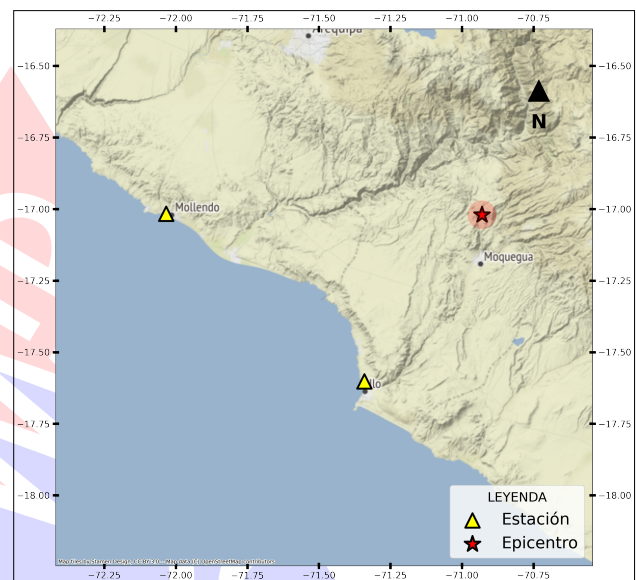
**INFORME**

**Acelerogramas del Sismo de Torata, Mariscal Nieto - Moquegua del 10 de setiembre de 2023**

El 10 de setiembre de 2023 a las 03:55:47 (hora local), ocurrió un sismo con epicentro a 10 km al NO de Torata, Mariscal Nieto - Moquegua (Fuente: IGP). Las características sísmicas del evento se resumen en la **Tabla 1** y la ubicación del epicentro, así como de la(s) estación(es) acelerográfica(s), se muestra en la **Figura 1**.

**Tabla 1:** Datos sísmicos (Fuente: IGP)

Hora local (UTC-5):	03:55:47
Hora UTC 0:	08:55:47
Latitud (°):	-17.02
Longitud (°):	-70.93
Profundidad (km):	14.0
Magnitud:	M3.6
Lugar de referencia:	10 km al NO de Torata, Mariscal Nieto - Moquegua



**Figura 1:** Ubicación del epicentro y estación(es) acelerográfica(s)

En este informe, el Centro de Observación para la Ingeniería Sísmica (CEOIS) del CISMID-FIC-UNI presenta los registros acelerográficos obtenidos en 02 estación(es) correspondientes a la Red Acelerográfica del Centro de Investigación en Transformación Digital en Ingeniería (CITDI) - Unidad de Posgrado de la FIC-UNI. Los valores de aceleración máxima (PGA) para cada componente (direcciones EO, NS y vertical) y ubicaciones geográficas, se muestran en la **Tabla 2** y **Figura 2**, respectivamente.

El máximo valor de PGA registrado para este evento es de  $-0.09 \text{ cm/s}^2$  en la dirección EO, correspondiente a la estación UNAM (Universidad Nacional de Moquegua, Ilo, Moquegua). En el Anexo adjunto se presentan las gráficas de los acelerogramas obtenidos, así como sus respectivos espectros de Fourier y de respuesta de aceleraciones absolutas para 5% de amortiguamiento elástico. Cabe mencionar que los registros han sido corregidos únicamente por línea base, excepto donde se indique lo contrario. Los registros están disponibles para su descarga en [www.cismid.uni.edu.pe/ceois](http://www.cismid.uni.edu.pe/ceois).



**Tabla 2:** Aceleraciones máximas registradas en la(s) estación(es) acelerográfica(s) correspondiente(s) al sismo de Torata, Mariscal Nieto - Moquegua del 10 de setiembre de 2023 a las 03:55:47 (hora local)

Red	Código	Canal	Ubicación	PGA ( $cm/s^2$ )
PG	UNAM <sup>(*)</sup>	EO	Universidad Nacional de Moquegua, Ilo, Moquegua	-0.09
		NS		-0.08
		UD		0.04
PG	UNSA <sup>(*)</sup>	EO	Universidad Nacional de San Agustín de Arequipa, Mollendo, Arequipa	-0.05
		NS		-0.04
		UD		0.02

Nota: PG (Red Acelerográfica del Centro de Investigación en Transformación Digital en Ingeniería - Unidad de Posgrado de la FIC-UNI). <sup>(\*)</sup> Se aplicó un filtro pasa banda entre 0.04 s y 10 s.



**Figura 2:** Mapa de ubicación de la(s) estación(es) acelerográfica(s) correspondiente(s) al Sismo de Torata, Mariscal Nieto - Moquegua del 10 de setiembre de 2023 a las 03:55:47 (hora local)

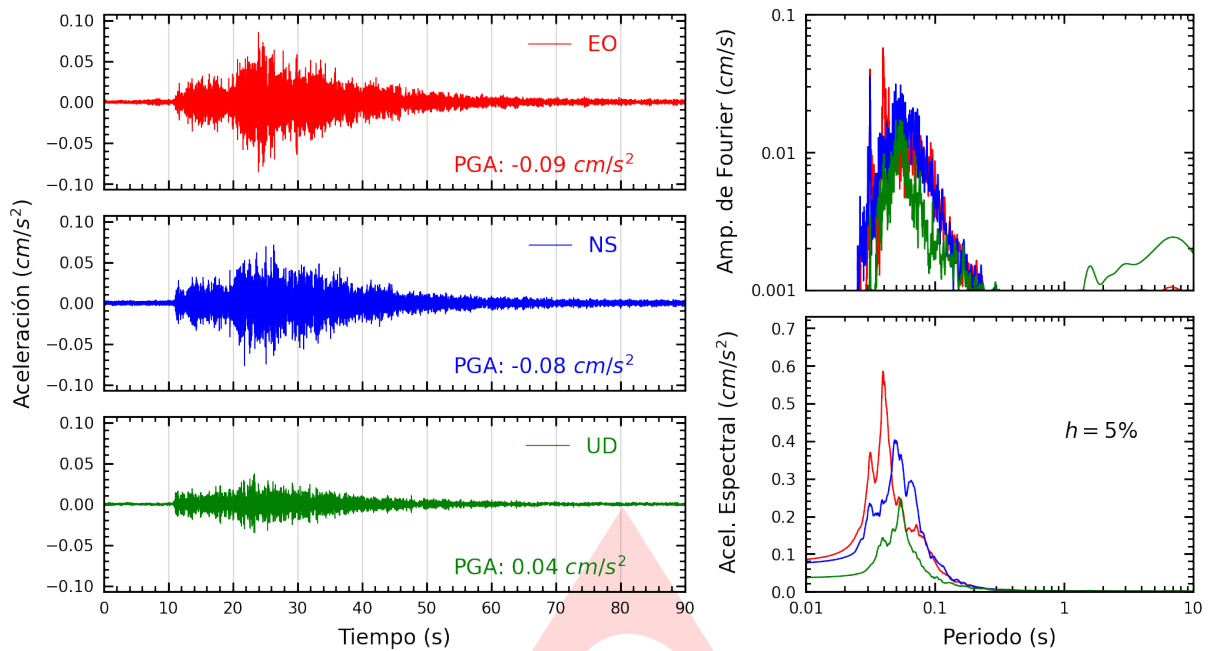


UNIVERSIDAD NACIONAL DE INGENIERÍA  
FACULTAD DE INGENIERÍA CIVIL  
CENTRO PERUANO JAPONÉS DE INVESTIGACIONES  
SÍSMICAS Y MITIGACIÓN DE DESASTRES

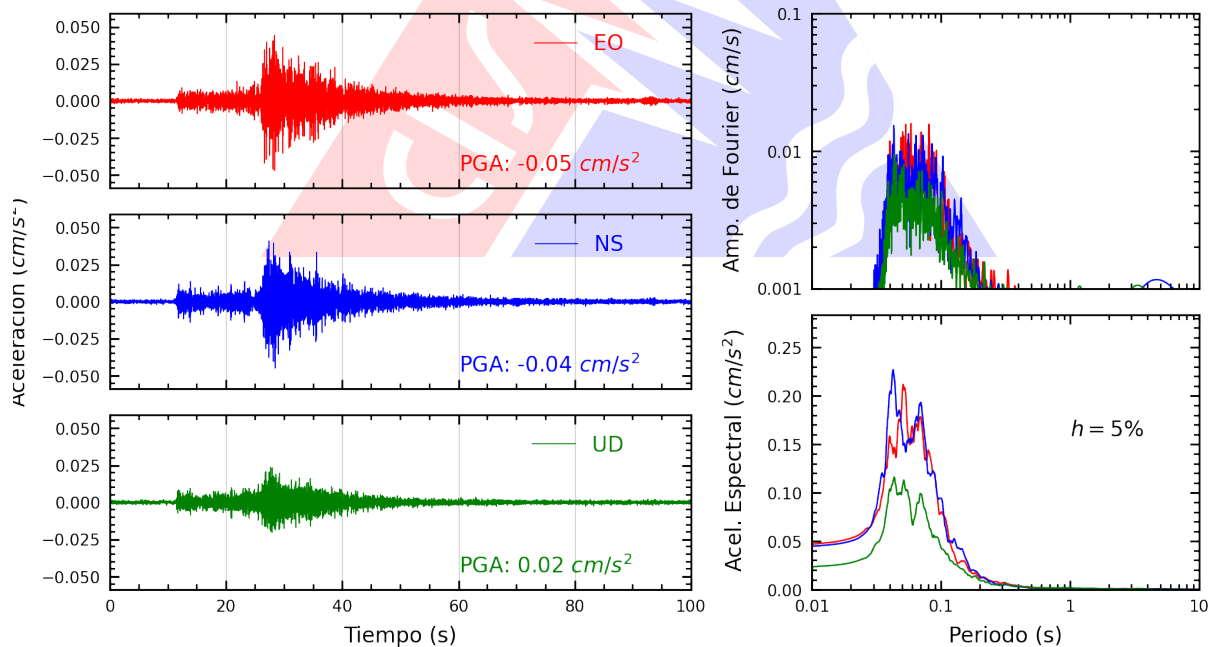


# ANEXO

## REGISTROS TIEMPO-HISTORIA ESPECTROS DE FOURIER Y DE RESPUESTA



**Figura A.1:** Registros tiempo-historia, espectros de Fourier y de respuesta en las direcciones EO, NS y vertical de la estación UNAM. Sismo de Torata, Mariscal Nieto - Moquegua del 2023-09-10, 03:55:47 (Hora local)



**Figura A.2:** Registros tiempo-historia, espectros de Fourier y de respuesta en las direcciones EO, NS y vertical de la estación UNSA. Sismo de Torata, Mariscal Nieto - Moquegua del 2023-09-10, 03:55:47 (Hora local)

# Índice de figuras

1.	Ubicación del epicentro y estación(es) acelerográfica(s) . . . . .	1
2.	Mapa de ubicación de la(s) estación(es) acelerográfica(s) correspondiente(s) al Sismo de Torata, Mariscal Nieto - Moquegua del 10 de setiembre de 2023 a las 03:55:47 (hora local) . . . . .	3
A.1.	Registros tiempo-historia, espectros de Fourier y de respuesta en las direcciones EO, NS y vertical de la estación UNAM. Sismo de Torata, Mariscal Nieto - Moquegua del 2023-09-10, 03:55:47 (Hora local) . . . . .	5
A.2.	Registros tiempo-historia, espectros de Fourier y de respuesta en las direcciones EO, NS y vertical de la estación UNSA. Sismo de Torata, Mariscal Nieto - Moquegua del 2023-09-10, 03:55:47 (Hora local) . . . . .	5



# Índice de tablas

- 1. Datos sísmicos (Fuente: IGP) . . . . . 1
- 2. Aceleraciones máximas registradas en la(s) estación(es) acelerográfica(s) correspondiente(s) al sismo de Torata, Mariscal Nieto - Moquegua del 10 de setiembre de 2023 a las 03:55:47 (hora local) . . . . . 2

