

**CENTRO DE OBSERVACIÓN PARA LA INGENIERÍA SÍSMICA (CEOIS)
RED NACIONAL DE ACELERÓGRAFOS DEL CISMID-FIC-UNI (REDACIS)**

INFORME

Acelerogramas del Sismo de Moquegua, Mariscal Nieto - Moquegua del 22 de octubre de 2023

El 22 de octubre de 2023 a las 20:21:25 (hora local), ocurrió un sismo con epicentro a 8 km al E de Moquegua, Mariscal Nieto - Moquegua (Fuente: IGP). Las características sísmicas del evento se resumen en la **Tabla 1** y la ubicación del epicentro, así como de la(s) estación(es) acelerográfica(s), se muestra en la **Figura 1**.

Tabla 1: Datos sísmicos (Fuente: IGP)

Hora local (UTC-5):	20:21:25
Hora UTC 0:	01:21:25
Latitud (°):	-17.21
Longitud (°):	-70.86
Profundidad (km):	19.0
Magnitud:	M4.0
Lugar de referencia:	8 km al E de Moquegua, Mariscal Nieto - Moquegua

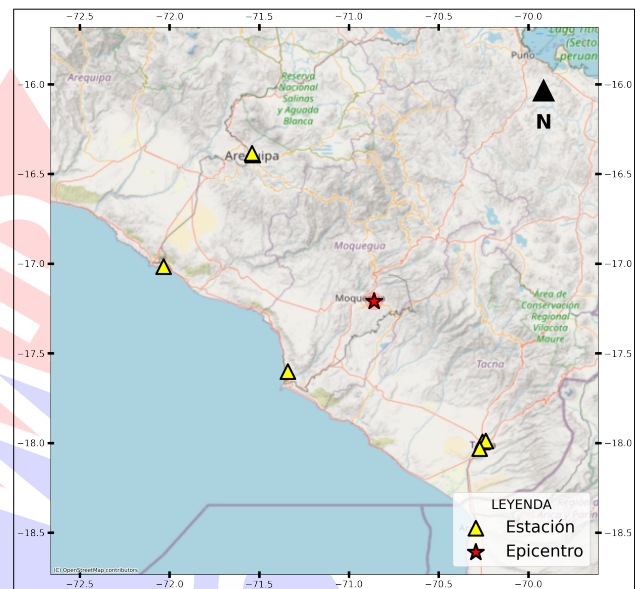


Figura 1: Ubicación del epicentro y estación(es) acelerográfica(s)

En este informe, el Centro de Observación para la Ingeniería Sísmica (CEOIS) del CISMID-FIC-UNI presenta los registros acelerográficos obtenidos en 07 estaciones en total, 04 de los cuales corresponden a la Red Acelerográfica del Centro de Investigación en Transformación Digital en Ingeniería (CITDI) - Unidad de Posgrado de la FIC-UNI, y 03 en convenio con el Servicio Nacional de Capacitación para la Industria de la Construcción (SENCICO). Los valores de aceleración máxima (PGA) para cada componente (direcciones EO, NS y vertical) y ubicaciones geográficas, se muestran en la **Tabla 2** y **Figura 2**, respectivamente.

El máximo valor de PGA registrado para este evento es de -2.28 cm/s^2 en la dirección NS, correspondiente a la estación SCARQ (Gerencia Zonal SENCICO, Arequipa, Arequipa). En el Anexo adjunto se presentan las gráficas de los acelerogramas obtenidos, así como sus respectivos espectros de Fourier y de respuesta de aceleraciones absolutas para 5 % de amortiguamiento elástico. Cabe mencionar que los registros han sido corregidos únicamente por línea base, excepto donde se indique lo contrario. Los registros están disponibles para su descarga en www.cismid.uni.edu.pe/ceois.



Tabla 2: Aceleraciones máximas registradas en la(s) estación(es) acelerográfica(s) correspondiente(s) al sismo de Moquegua, Mariscal Nieto - Moquegua del 22 de octubre de 2023 a las 20:21:25 (hora local)

Red	Código	Canal	Ubicación	PGA (cm/s^2)
SC	SCARQ(*)	EO	Gerencia Zonal SENCICO, Arequipa, Arequipa	1.95
		NS		-2.28
		UD		-1.56
PG	UNAM(*)	EO	Universidad Nacional de Moquegua, Ilo, Moquegua	1.33
		NS		-1.95
		UD		-0.81
SC	SCTAC(*)	EO	Gerencia Zonal SENCICO, Tacna, Tacna	1.74
		NS		-1.41
		UD		-0.96
SC	SCAR2(*)	EO	Gerencia Zonal SENCICO, Puente Grau, Arequipa	-1.26
		NS		-1.49
		UD		1.62
PG	UJBG3(*)	EO	Institución Educativa Micaela Bastidas, Alto de la Alianza, Tacna	1.09
		NS		-0.89
		UD		-0.83
PG	CREY(*)	EO	Institución Educativa Cristo Rey, Cristo Rey, Tacna	0.60
		NS		-0.49
		UD		0.39
PG	UNSA(*)	EO	Universidad Nacional de San Agustín de Arequipa, Mollendo, Arequipa	-0.59
		NS		0.57
		UD		-0.28

Nota: SC (Red SENCICO) y PG (Red Acelerográfica del Centro de Investigación en Transformación Digital en Ingeniería - Unidad de Posgrado de la FIC-UNI). (*) *Se aplicó un filtro pasa banda entre 0.04 s y 10 s.*

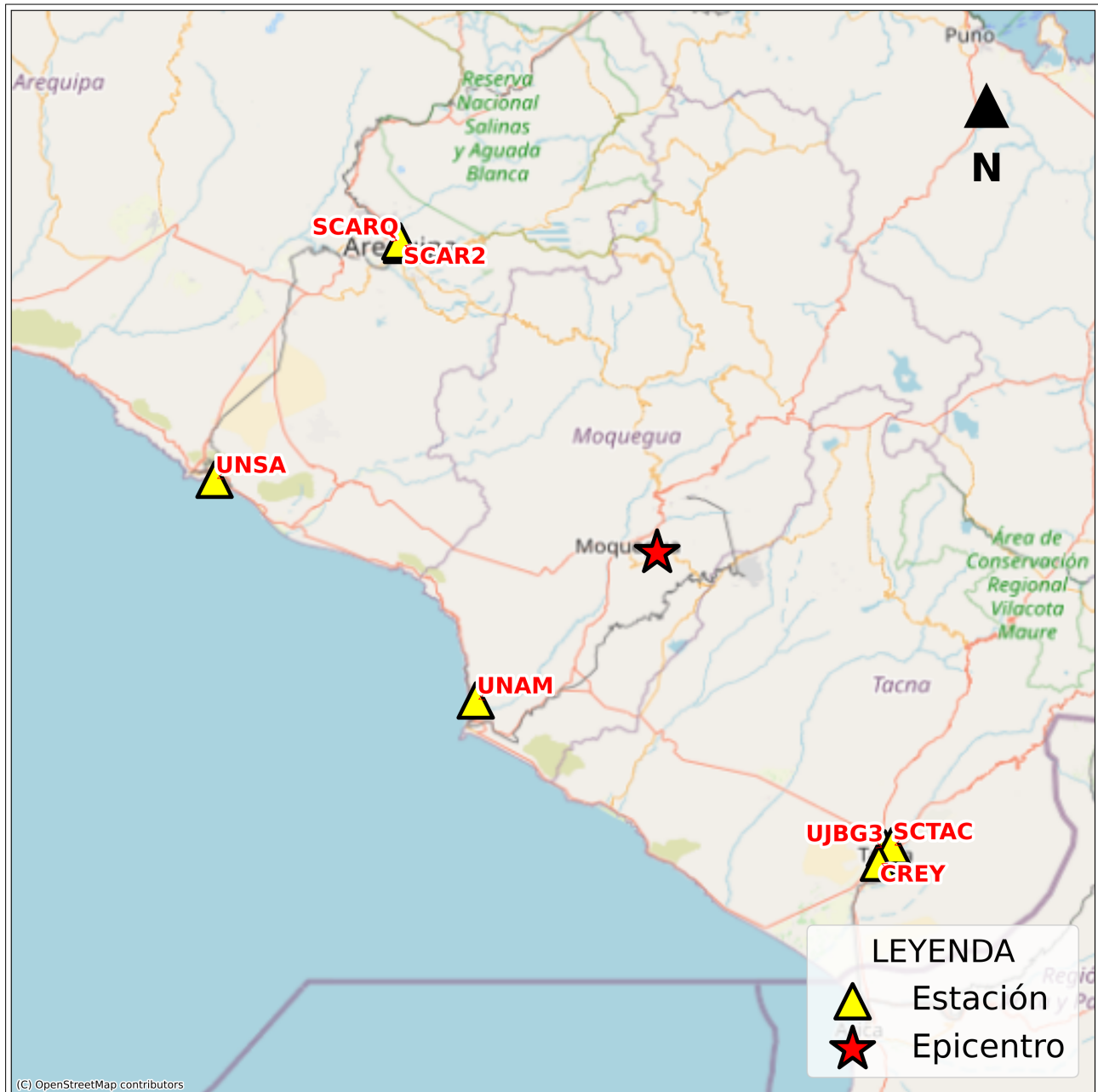


Figura 2: Mapa de ubicación de la(s) estación(es) acelerográfica(s) correspondiente(s) al Sismo de Moquegua, Mariscal Nieto - Moquegua del 22 de octubre de 2023 a las 20:21:25 (hora local)



UNIVERSIDAD NACIONAL DE INGENIERÍA
FACULTAD DE INGENIERÍA CIVIL
CENTRO PERUANO JAPONÉS DE INVESTIGACIONES
SÍSMICAS Y MITIGACIÓN DE DESASTRES



ANEXO

REGISTROS TIEMPO-HISTORIA ESPECTROS DE FOURIER Y DE RESPUESTA

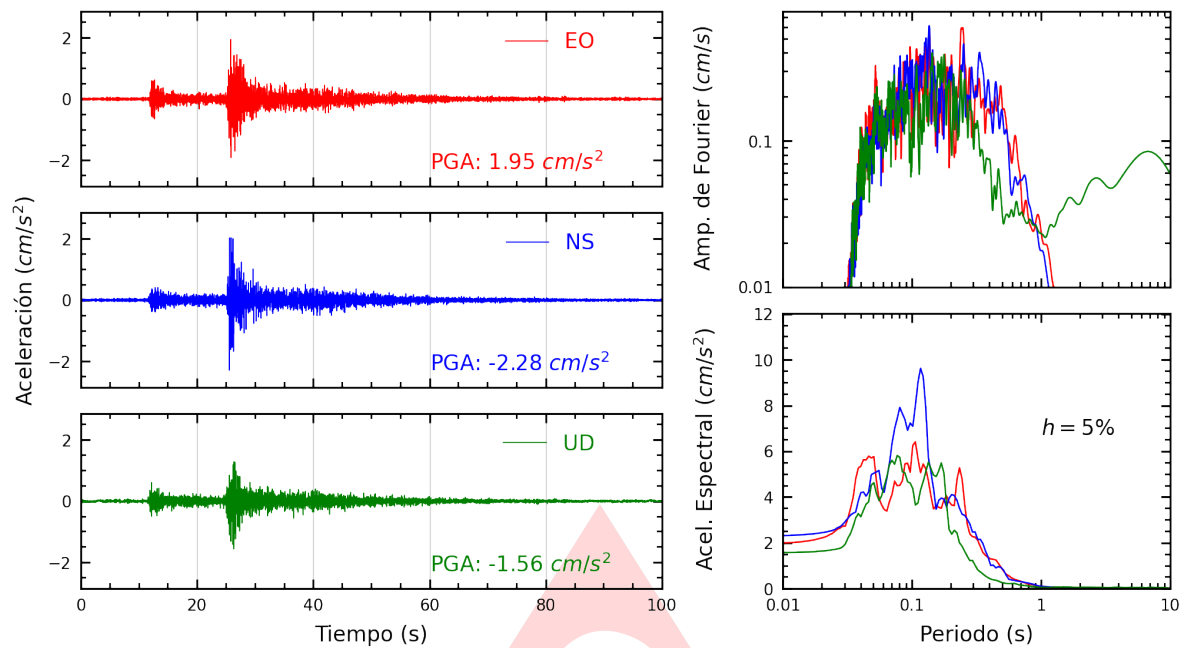


Figura A.1: Registros tiempo-historia, espectros de Fourier y de respuesta en las direcciones EO, NS y vertical de la estación SCARQ. Sismo de Moquegua, Mariscal Nieto - Moquegua del 2023-10-22, 20:21:25 (Hora local)

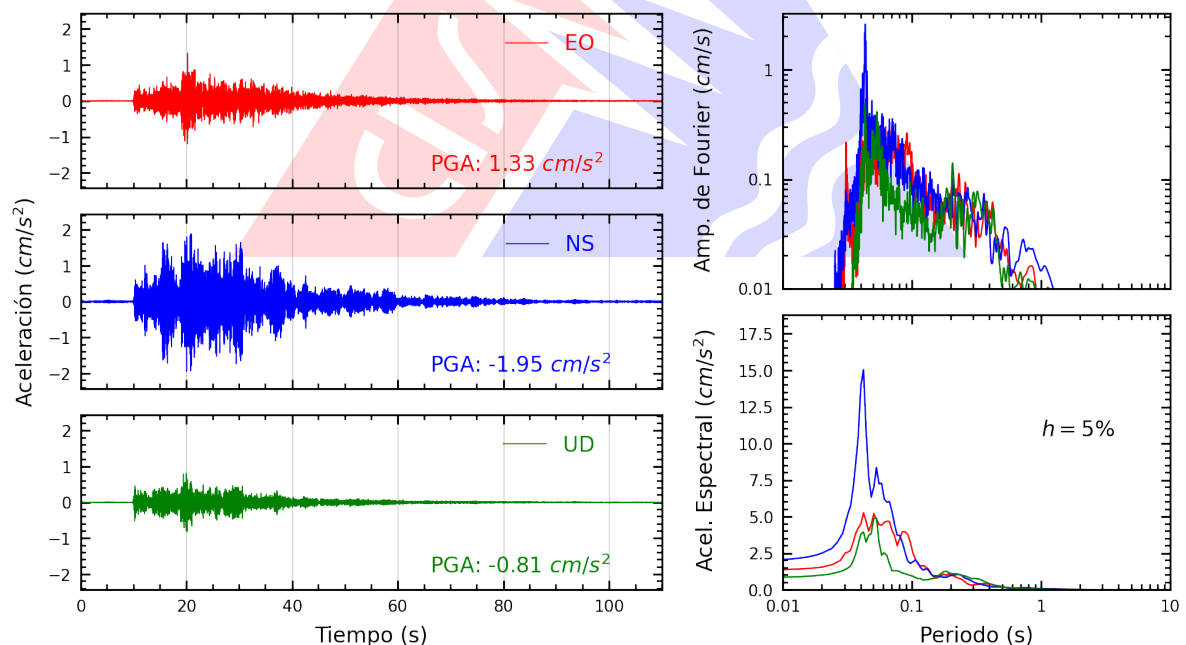


Figura A.2: Registros tiempo-historia, espectros de Fourier y de respuesta en las direcciones EO, NS y vertical de la estación UNAM. Sismo de Moquegua, Mariscal Nieto - Moquegua del 2023-10-22, 20:21:25 (Hora local)

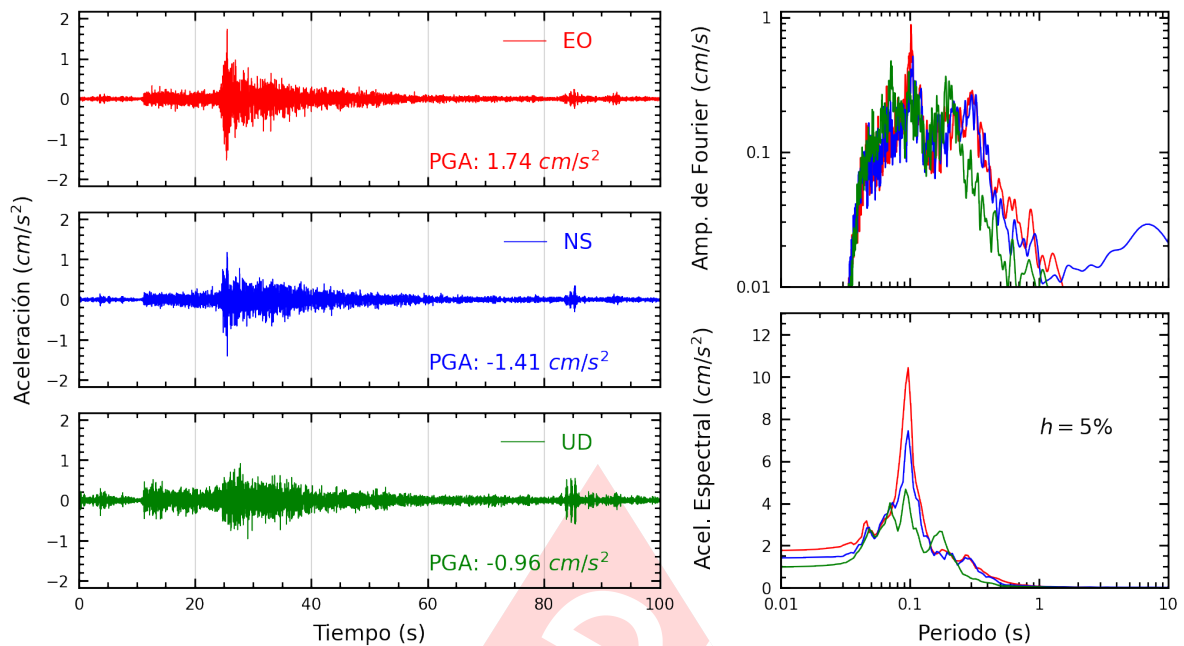


Figura A.3: Registros tiempo-historia, espectros de Fourier y de respuesta en las direcciones EO, NS y vertical de la estación SCTAC. Sismo de Moquegua, Mariscal Nieto - Moquegua del 2023-10-22, 20:21:25 (Hora local)

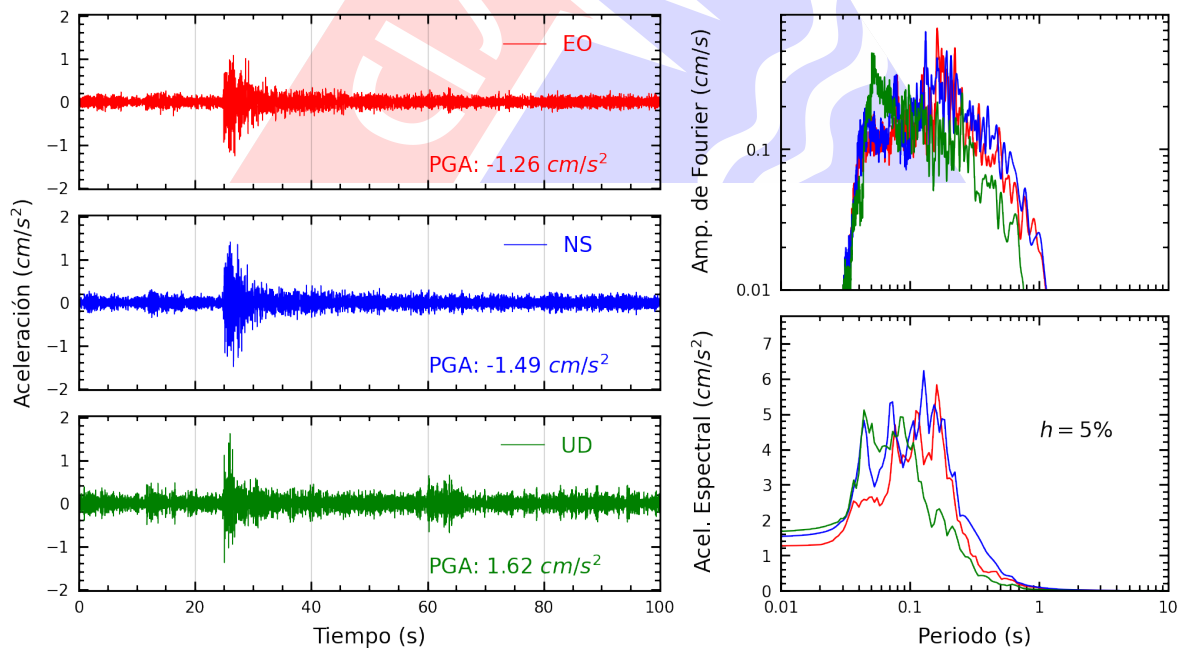


Figura A.4: Registros tiempo-historia, espectros de Fourier y de respuesta en las direcciones EO, NS y vertical de la estación SCAR2. Sismo de Moquegua, Mariscal Nieto - Moquegua del 2023-10-22, 20:21:25 (Hora local)

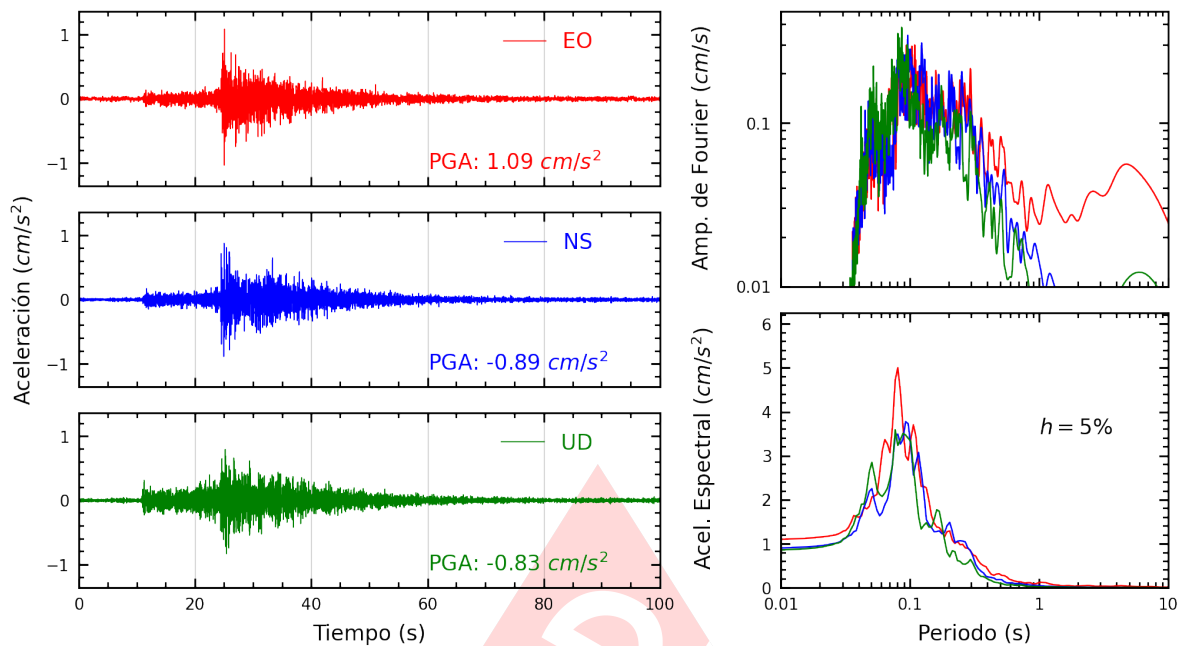


Figura A.5: Registros tiempo-historia, espectros de Fourier y de respuesta en las direcciones EO, NS y vertical de la estación UJBG3. Sismo de Moquegua, Mariscal Nieto - Moquegua del 2023-10-22, 20:21:25 (Hora local)

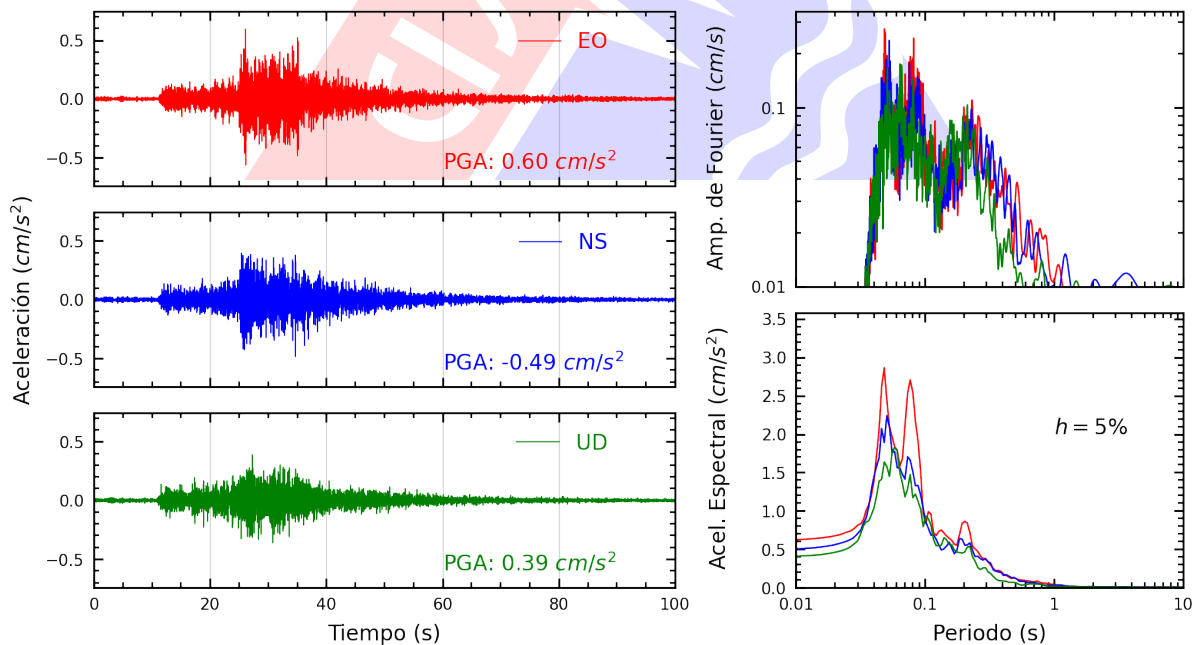


Figura A.6: Registros tiempo-historia, espectros de Fourier y de respuesta en las direcciones EO, NS y vertical de la estación CREY. Sismo de Moquegua, Mariscal Nieto - Moquegua del 2023-10-22, 20:21:25 (Hora local)

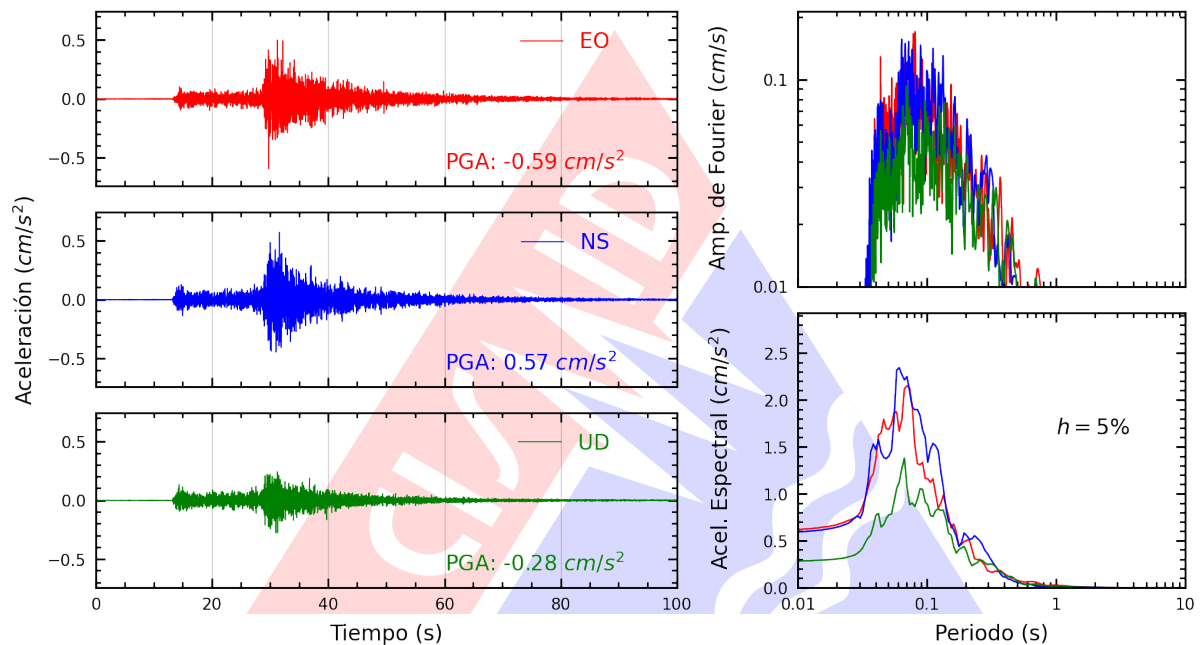


Figura A.7: Registros tiempo-historia, espectros de Fourier y de respuesta en las direcciones EO, NS y vertical de la estación UNSA. Sismo de Moquegua, Mariscal Nieto - Moquegua del 2023-10-22, 20:21:25 (Hora local)

Índice de figuras

1.	Ubicación del epicentro y estación(es) acelerográfica(s)	1
2.	Mapa de ubicación de la(s) estación(es) acelerográfica(s) correspondiente(s) al Sismo de Moquegua, Mariscal Nieto - Moquegua del 22 de octubre de 2023 a las 20:21:25 (hora local)	3
A.1.	Registros tiempo-historia, espectros de Fourier y de respuesta en las direcciones EO, NS y vertical de la estación SCARQ. Sismo de Moquegua, Mariscal Nieto - Moquegua del 2023-10-22, 20:21:25 (Hora local)	5
A.2.	Registros tiempo-historia, espectros de Fourier y de respuesta en las direcciones EO, NS y vertical de la estación UNAM. Sismo de Moquegua, Mariscal Nieto - Moquegua del 2023-10-22, 20:21:25 (Hora local)	5
A.3.	Registros tiempo-historia, espectros de Fourier y de respuesta en las direcciones EO, NS y vertical de la estación SCTAC. Sismo de Moquegua, Mariscal Nieto - Moquegua del 2023-10-22, 20:21:25 (Hora local)	6
A.4.	Registros tiempo-historia, espectros de Fourier y de respuesta en las direcciones EO, NS y vertical de la estación SCAR2. Sismo de Moquegua, Mariscal Nieto - Moquegua del 2023-10-22, 20:21:25 (Hora local)	6
A.5.	Registros tiempo-historia, espectros de Fourier y de respuesta en las direcciones EO, NS y vertical de la estación UJBG3. Sismo de Moquegua, Mariscal Nieto - Moquegua del 2023-10-22, 20:21:25 (Hora local)	7
A.6.	Registros tiempo-historia, espectros de Fourier y de respuesta en las direcciones EO, NS y vertical de la estación CREY. Sismo de Moquegua, Mariscal Nieto - Moquegua del 2023-10-22, 20:21:25 (Hora local)	7
A.7.	Registros tiempo-historia, espectros de Fourier y de respuesta en las direcciones EO, NS y vertical de la estación UNSA. Sismo de Moquegua, Mariscal Nieto - Moquegua del 2023-10-22, 20:21:25 (Hora local)	8

Índice de tablas

- 1. Datos sísmicos (Fuente: IGP) 1
- 2. Aceleraciones máximas registradas en la(s) estación(es) acelerográfica(s) correspondiente(s) al sismo de Moquegua, Mariscal Nieto - Moquegua del 22 de octubre de 2023 a las 20:21:25 (hora local) 2

