

**CENTRO DE OBSERVACIÓN PARA LA INGENIERÍA SÍSMICA (CEOIS)  
RED NACIONAL DE ACELERÓGRAFOS DEL CISMID-FIC-UNI (REDACIS)**

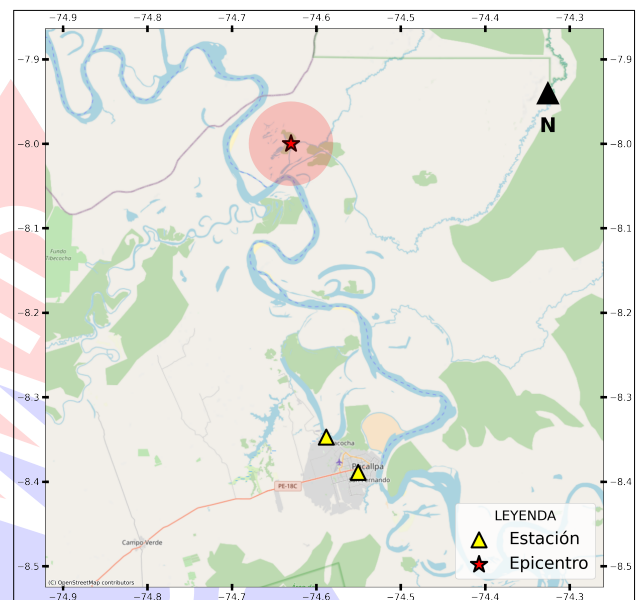
**INFORME**

**Acelerogramas del Sismo de Pucallpa, Coronel Portillo - Ucayali del 24 de noviembre de 2023**

El 24 de noviembre de 2023 a las 10:12:49 (hora local), ocurrió un sismo con epicentro a 43 km al N de Pucallpa, Coronel Portillo - Ucayali (Fuente: IGP). Las características sísmicas del evento se resumen en la **Tabla 1** y la ubicación del epicentro, así como de la(s) estación(es) acelerográfica(s), se muestra en la **Figura 1**.

**Tabla 1:** Datos sísmicos (Fuente: IGP)

Hora local (UTC-5):	10:12:49
Hora UTC 0:	15:12:49
Latitud (°):	-8.0
Longitud (°):	-74.63
Profundidad (km):	149.0
Magnitud:	M4.0
Lugar de referencia:	43 km al N de Pucallpa, Coronel Portillo - Ucayali



**Figura 1:** Ubicación del epicentro y estación(es) acelerográfica(s)

En este informe, el Centro de Observación para la Ingeniería Sísmica (CEOIS) del CISMID-FIC-UNI presenta los registros acelerográficos obtenidos en 02 estaciones en total, 01 de los cuales corresponden a la Red Acelerográfica del Centro de Investigación en Transformación Digital en Ingeniería (CITDI) - Unidad de Posgrado de la FIC-UNI, y 01 en convenio con el Servicio Nacional de Capacitación para la Industria de la Construcción (SENCICO). Los valores de aceleración máxima (PGA) para cada componente (direcciones EO, NS y vertical) y ubicaciones geográficas, se muestran en la **Tabla 2** y **Figura 2**, respectivamente.

El máximo valor de PGA registrado para este evento es de  $-1.04 \text{ cm/s}^2$  en la dirección NS, correspondiente a la estación SCPUC (Gerencia Zonal SENCICO, Pucallpa, Ucayali). En el Anexo adjunto se presentan las gráficas de los acelerogramas obtenidos, así como sus respectivos espectros de Fourier y de respuesta de aceleraciones absolutas para 5 % de amortiguamiento elástico. Cabe mencionar que los registros han sido corregidos únicamente por línea base, excepto donde se indique lo contrario. Los registros están disponibles para su descarga en [www.cismid.uni.edu.pe/ceois](http://www.cismid.uni.edu.pe/ceois).



**Tabla 2:** Aceleraciones máximas registradas en la(s) estación(es) acelerográfica(s) correspondiente(s) al sismo de Pucallpa, Coronel Portillo - Ucayali del 24 de noviembre de 2023 a las 10:12:49 (hora local)

Red	Código	Canal	Ubicación	PGA ( $cm/s^2$ )
SC	SCPUC	EO	Gerencia Zonal SENCICO, Pucallpa, Ucayali	-0.45
		NS		-1.04
		UD		-0.82
PG	UNIA <sup>(*)</sup>	EO	Universidad Nacional Intercultural de la Amazonía, Pucallpa, Ucayali	0.98
		NS		-0.83
		UD		0.64

Nota: SC (Red SENCICO) y PG (Red Acelerográfica del Centro de Investigación en Transformación Digital en Ingeniería - Unidad de Posgrado de la FIC-UNI). <sup>(\*)</sup> Se aplicó un filtro pasa banda entre 0.04 s y 10 s.



**Figura 2:** Mapa de ubicación de la(s) estación(es) acelerográfica(s) correspondiente(s) al Sismo de Pucallpa, Coronel Portillo - Ucayali del 24 de noviembre de 2023 a las 10:12:49 (hora local)

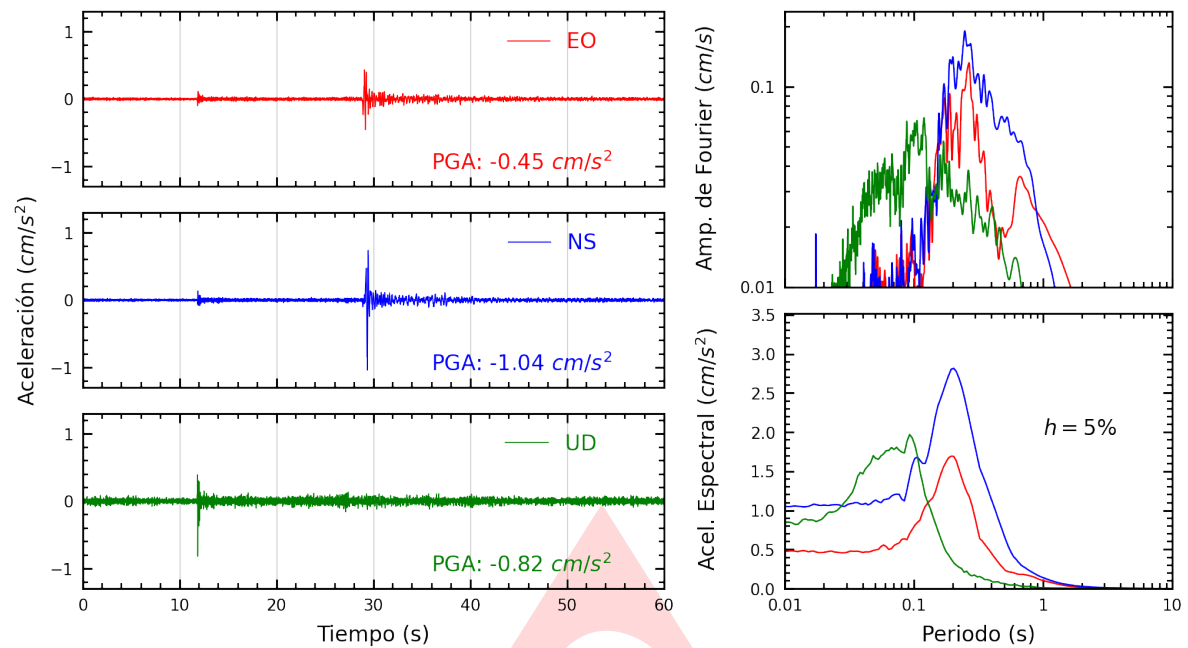


UNIVERSIDAD NACIONAL DE INGENIERÍA  
FACULTAD DE INGENIERÍA CIVIL  
CENTRO PERUANO JAPONÉS DE INVESTIGACIONES  
SÍSMICAS Y MITIGACIÓN DE DESASTRES

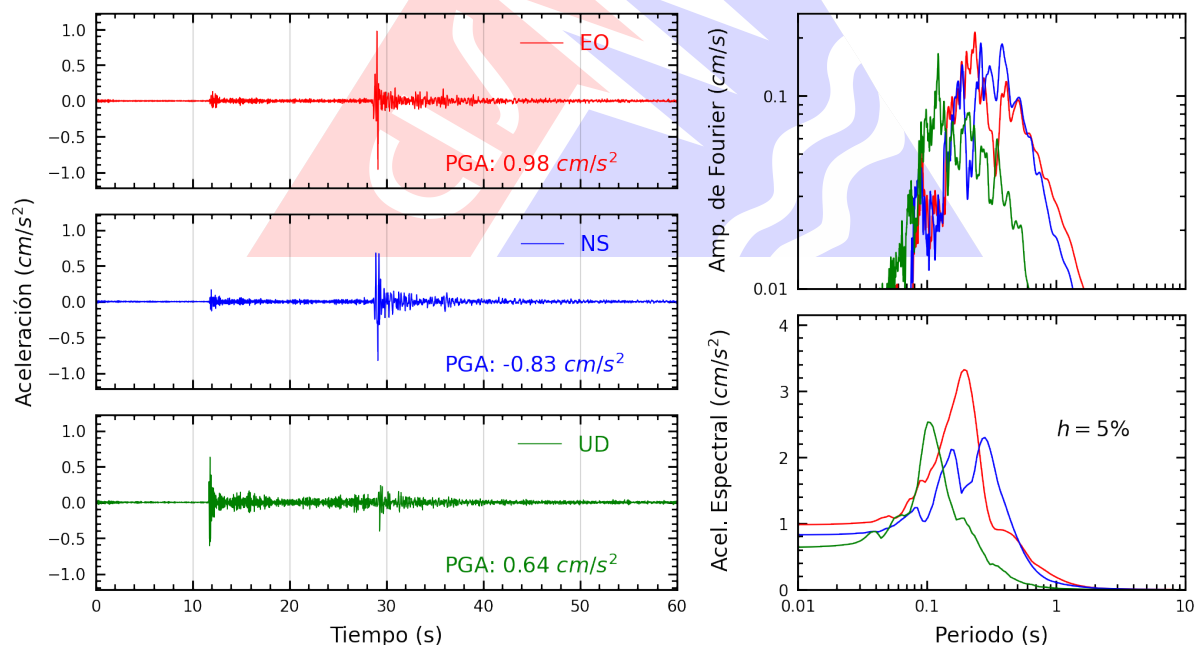


# ANEXO

## REGISTROS TIEMPO-HISTORIA ESPECTROS DE FOURIER Y DE RESPUESTA



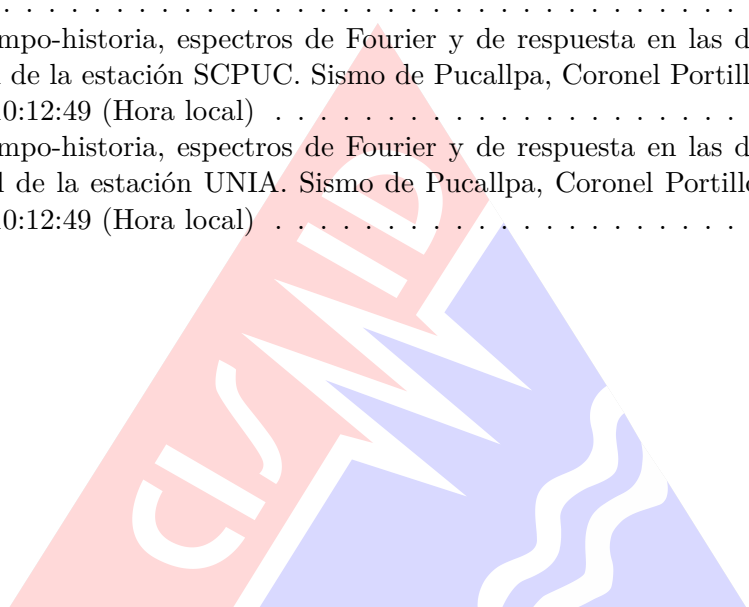
**Figura A.1:** Registros tiempo-historia, espectros de Fourier y de respuesta en las direcciones EO, NS y vertical de la estación SCPUC. Sismo de Pucallpa, Coronel Portillo - Ucayali del 2023-11-24, 10:12:49 (Hora local)



**Figura A.2:** Registros tiempo-historia, espectros de Fourier y de respuesta en las direcciones EO, NS y vertical de la estación UNIA. Sismo de Pucallpa, Coronel Portillo - Ucayali del 2023-11-24, 10:12:49 (Hora local)

# Índice de figuras

1.	Ubicación del epicentro y estación(es) acelerográfica(s) . . . . .	1
2.	Mapa de ubicación de la(s) estación(es) acelerográfica(s) correspondiente(s) al Sismo de Pucallpa, Coronel Portillo - Ucayali del 24 de noviembre de 2023 a las 10:12:49 (hora local) . . . . .	3
A.1.	Registros tiempo-historia, espectros de Fourier y de respuesta en las direcciones EO, NS y vertical de la estación SCPUC. Sismo de Pucallpa, Coronel Portillo - Ucayali del 2023-11-24, 10:12:49 (Hora local) . . . . .	5
A.2.	Registros tiempo-historia, espectros de Fourier y de respuesta en las direcciones EO, NS y vertical de la estación UNIA. Sismo de Pucallpa, Coronel Portillo - Ucayali del 2023-11-24, 10:12:49 (Hora local) . . . . .	5



# Índice de tablas

- 1. Datos sísmicos (Fuente: IGP) . . . . . 1
- 2. Aceleraciones máximas registradas en la(s) estación(es) acelerográfica(s) correspondiente(s) al sismo de Pucallpa, Coronel Portillo - Ucayali del 24 de noviembre de 2023 a las 10:12:49 (hora local) . . . . . 2

