

**CENTRO DE OBSERVACIÓN PARA LA INGENIERÍA SÍSMICA (CEOIS)
RED NACIONAL DE ACELERÓGRAFOS DEL CISMID-FIC-UNI (REDACIS)**

INFORME

Acelerogramas del Sismo de Maca, Caylloma - Arequipa del 25 de febrero de 2024

El 25 de febrero de 2024 a las 20:40:27 (hora local), ocurrió un sismo con epicentro a 18 km al S de Maca, Caylloma - Arequipa (Fuente: IGP). Las características sísmicas del evento se resumen en la **Tabla 1** y la ubicación del epicentro, así como de la(s) estación(es) acelerográfica(s), se muestra en la **Figura 1**.

Tabla 1: Datos sísmicos (Fuente: IGP)

Hora local (UTC-5):	20:40:27
Hora UTC 0:	01:40:27
Latitud (°):	-15.8
Longitud (°):	-71.78
Profundidad (km):	12.0
Magnitud:	M4.1
Lugar de referencia:	18 km al S de Maca, Caylloma - Arequipa

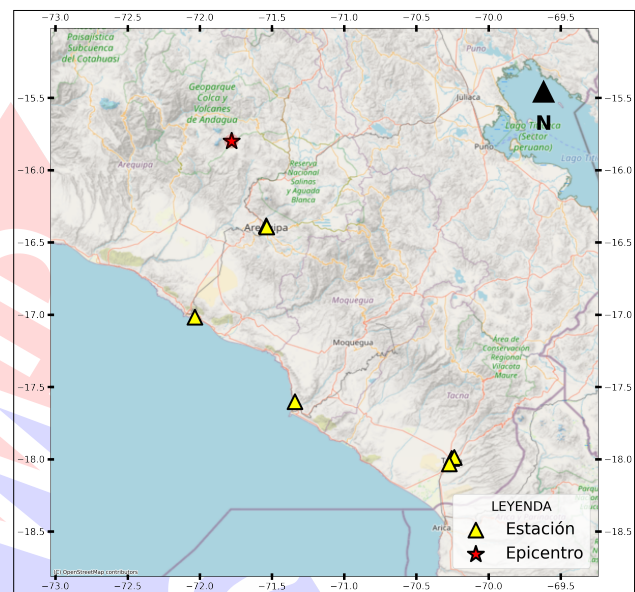


Figura 1: Ubicación del epicentro y estación(es) acelerográfica(s)

En este informe, el Centro de Observación para la Ingeniería Sísmica (CEOIS) del CISMID-FIC-UNI presenta los registros acelerográficos obtenidos en 07 estaciones en total, 04 de los cuales corresponden a la Red Acelerográfica del Centro de Investigación en Transformación Digital en Ingeniería (CITDI) - Unidad de Posgrado de la FIC-UNI, y 03 en convenio con el Servicio Nacional de Capacitación para la Industria de la Construcción (SENCICO). Los valores de aceleración máxima (PGA) para cada componente (direcciones EO, NS y vertical) y ubicaciones geográficas, se muestran en la **Tabla 2** y **Figura 2**, respectivamente.

El máximo valor de PGA registrado para este evento es de -0.91 cm/s^2 en la dirección EO, correspondiente a la estación SCARQ (Gerencia Zonal SENCICO, Arequipa, Arequipa). En el Anexo adjunto se presentan las gráficas de los acelerogramas obtenidos, así como sus respectivos espectros de Fourier y de respuesta de aceleraciones absolutas para 5% de amortiguamiento elástico. Cabe mencionar que todos los registros han sido filtrados y corregidos por línea base. Los registros sin filtrar están disponibles para su descarga en <https://www.cismid.uni.edu.pe/ceois/red/>.



Tabla 2: Aceleraciones máximas registradas en la(s) estación(es) acelerográfica(s) correspondiente(s) al sismo de Maca, Caylloma - Arequipa del 25 de febrero de 2024 a las 20:40:27 (hora local)

Red	Código	Ubicación	Dist. Epi. (km)	Canal	PGA (cm/s ²)
SC	SCARQ	Gerencia Zonal SENCICO, Arequipa, Arequipa	70.2723	EO	-0.91
				NS	0.78
				UD	0.58
SC	SCAR2	Gerencia Zonal SENCICO, Puente Grau, Arequipa	71.3220	EO	0.49
				NS	0.56
				UD	-0.52
SC	SCTAC	Gerencia Zonal SENCICO, Tacna, Tacna	297.6641	EO	0.18
				NS	0.15
				UD	-0.32
PG	UNAM	Universidad Nacional de Moquegua, Ilo, Moquegua	206.1796	EO	0.19
				NS	-0.25
				UD	0.12
PG	UNSA	Universidad Nacional de San Agustín de Arequipa, Mollendo, Arequipa	138.1701	EO	-0.16
				NS	-0.15
				UD	0.11
PG	UJBG3	Institución Educativa Micaela Bastidas, Alto de la Alianza, Tacna	296.9837	EO	0.10
				NS	0.09
				UD	0.07
PG	CREY	Institución Educativa Cristo Rey, Cristo Rey, Tacna	299.4728	EO	-0.07
				NS	0.05
				UD	-0.04

Nota: SC (Red SENCICO) y PG (Red Acelerográfica del Centro de Investigación en Transformación Digital en Ingeniería - Unidad de Posgrado de la FIC-UNI). *Se aplicó un filtro pasa banda entre 0.04 s y 10 s.*

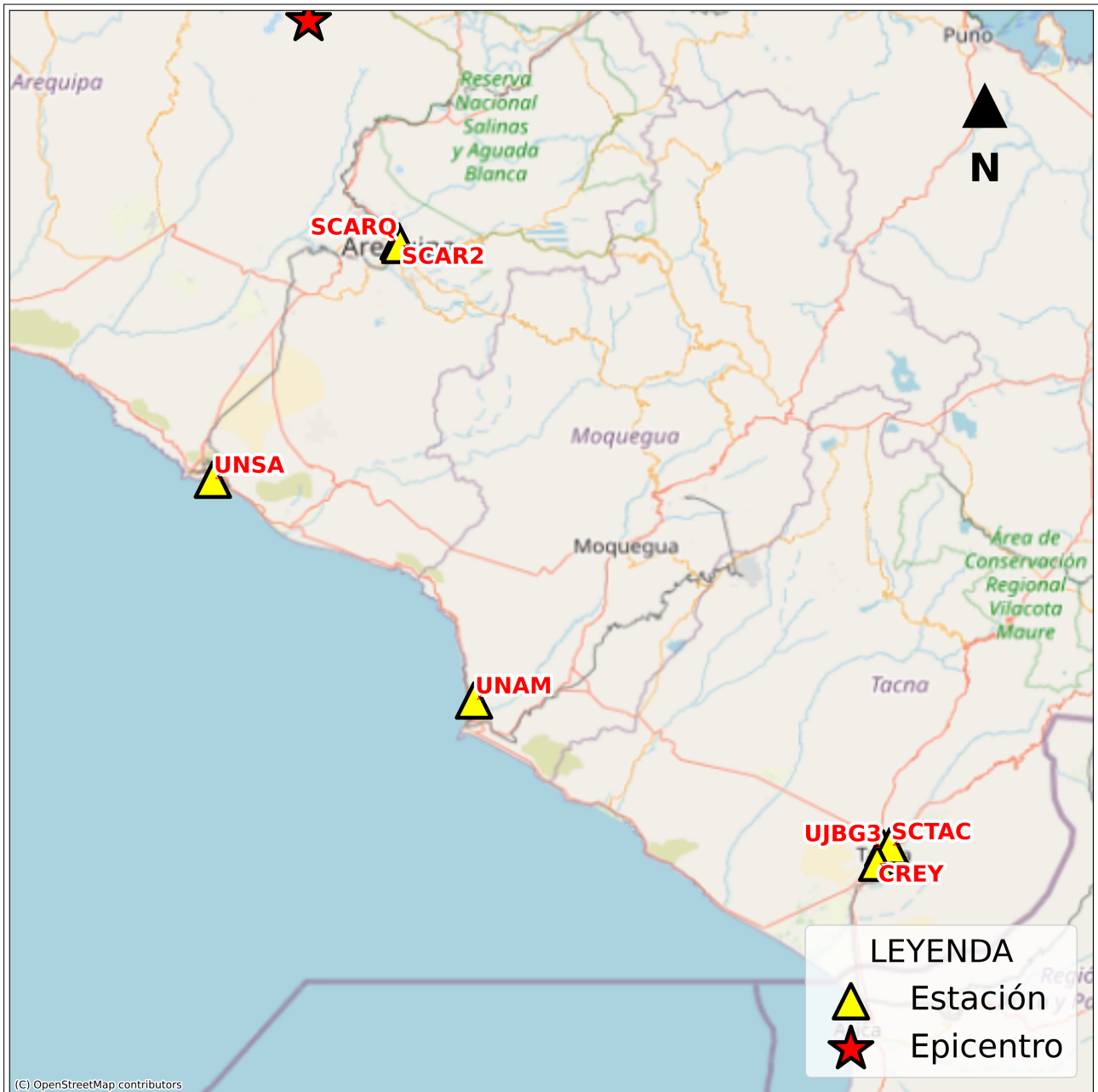


Figura 2: Mapa de ubicación de la(s) estación(es) acelerográfica(s) correspondiente(s) al Sismo de Maca, Caylloma - Arequipa del 25 de febrero de 2024 a las 20:40:27 (hora local)



UNIVERSIDAD NACIONAL DE INGENIERÍA
FACULTAD DE INGENIERÍA CIVIL
CENTRO PERUANO JAPONÉS DE INVESTIGACIONES
SÍSMICAS Y MITIGACIÓN DE DESASTRES



ANEXO

REGISTROS TIEMPO-HISTORIA ESPECTROS DE FOURIER Y DE RESPUESTA

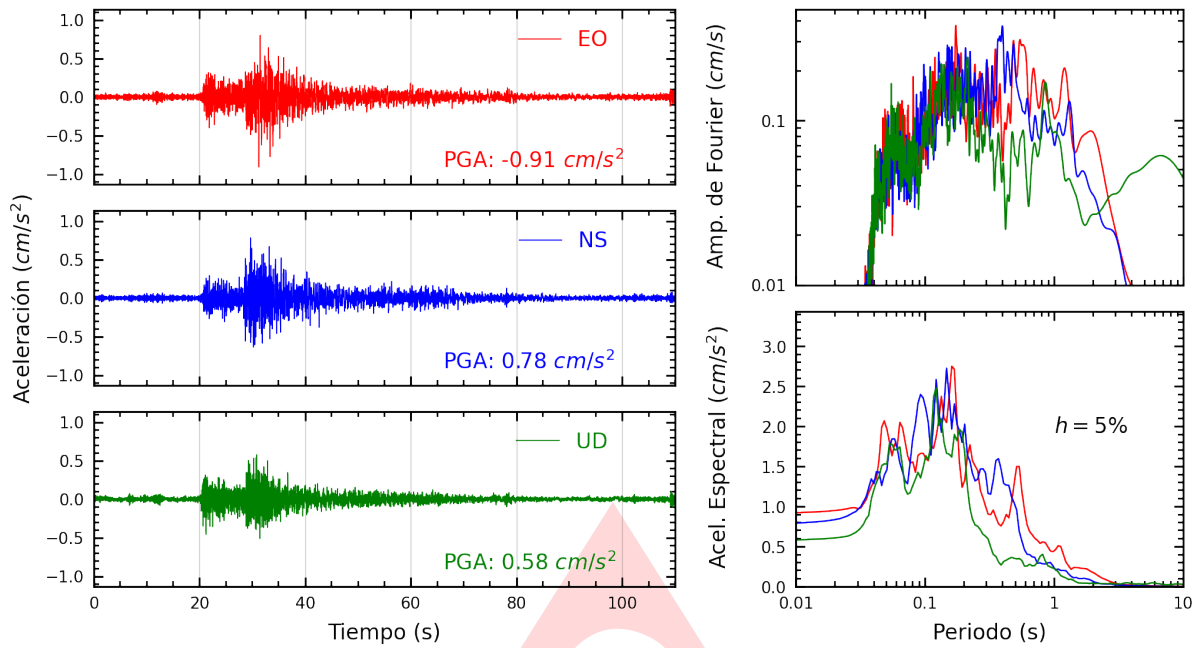


Figura A.1: Registros tiempo-historia, espectros de Fourier y de respuesta en las direcciones EO, NS y vertical de la estación SCARQ. Sismo de Maca, Caylloma - Arequipa del 2024-02-25, 20:40:27 (Hora local)

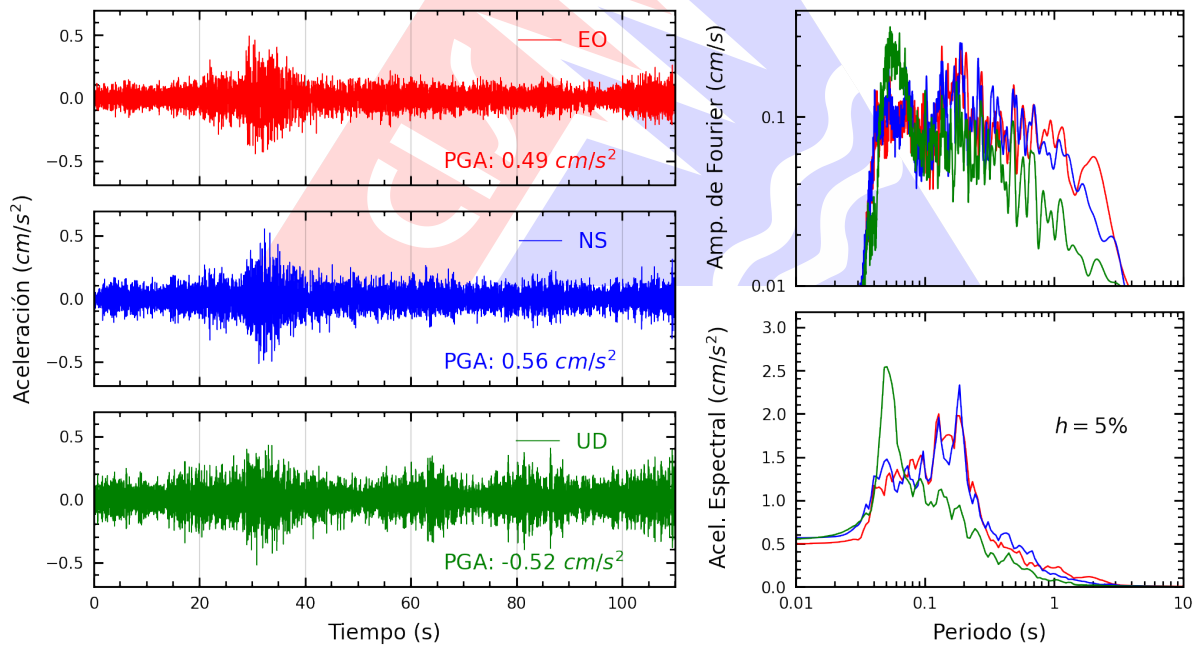


Figura A.2: Registros tiempo-historia, espectros de Fourier y de respuesta en las direcciones EO, NS y vertical de la estación SCAR2. Sismo de Maca, Caylloma - Arequipa del 2024-02-25, 20:40:27 (Hora local)

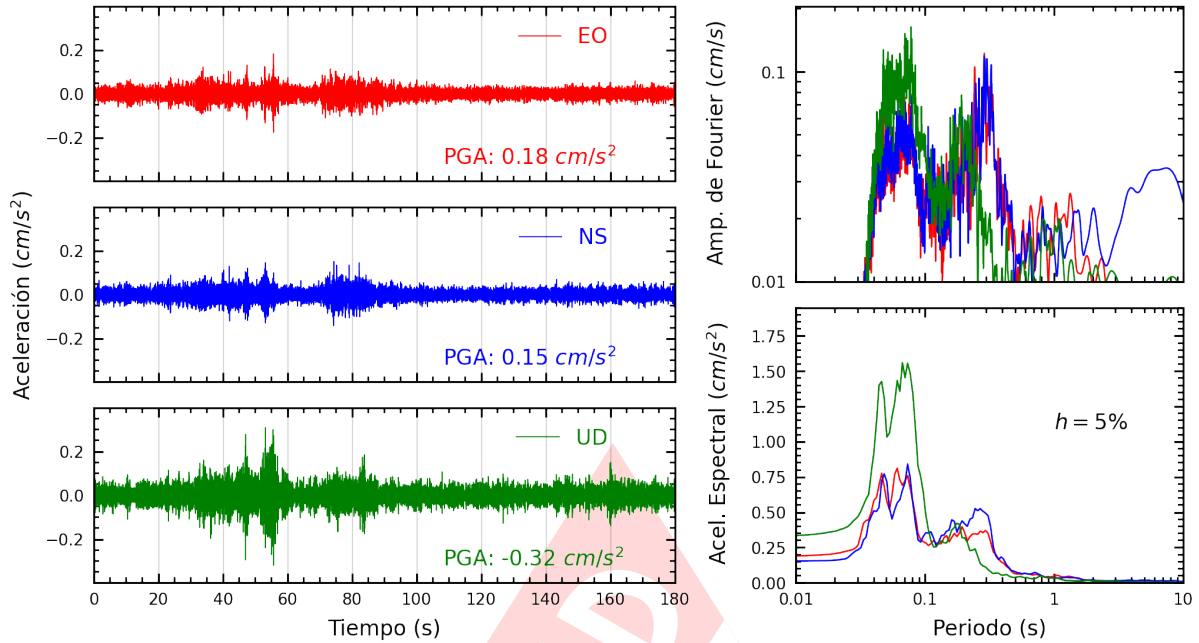


Figura A.3: Registros tiempo-historia, espectros de Fourier y de respuesta en las direcciones EO, NS y vertical de la estación SCTAC. Sismo de Maca, Caylloma - Arequipa del 2024-02-25, 20:40:27 (Hora local)

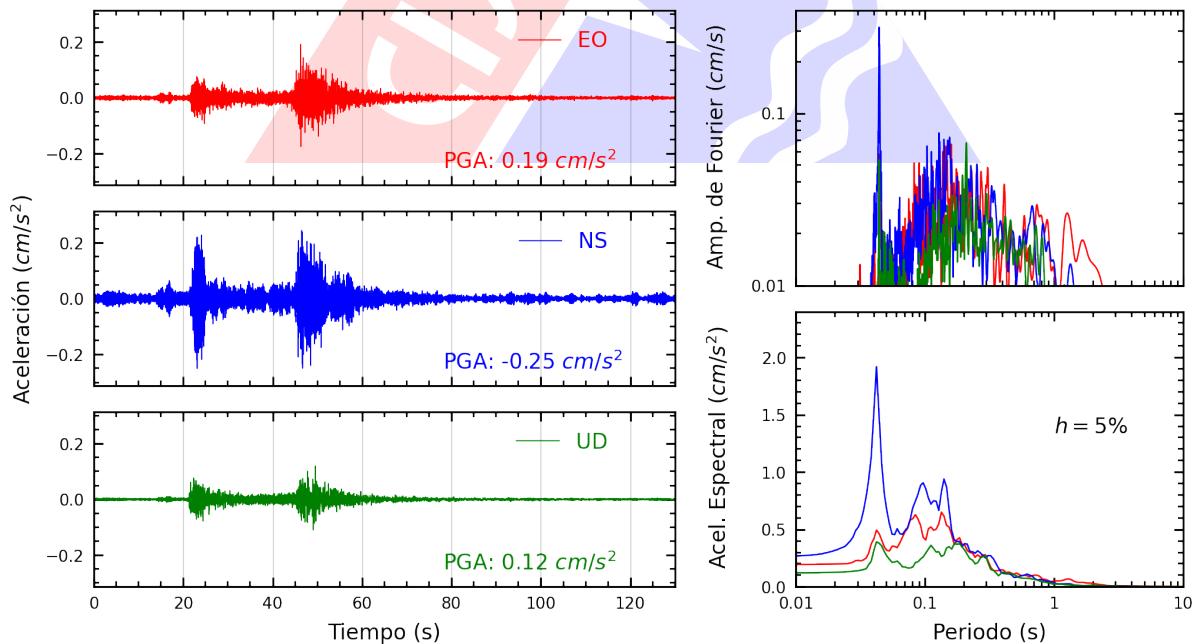


Figura A.4: Registros tiempo-historia, espectros de Fourier y de respuesta en las direcciones EO, NS y vertical de la estación UNAM. Sismo de Maca, Caylloma - Arequipa del 2024-02-25, 20:40:27 (Hora local)

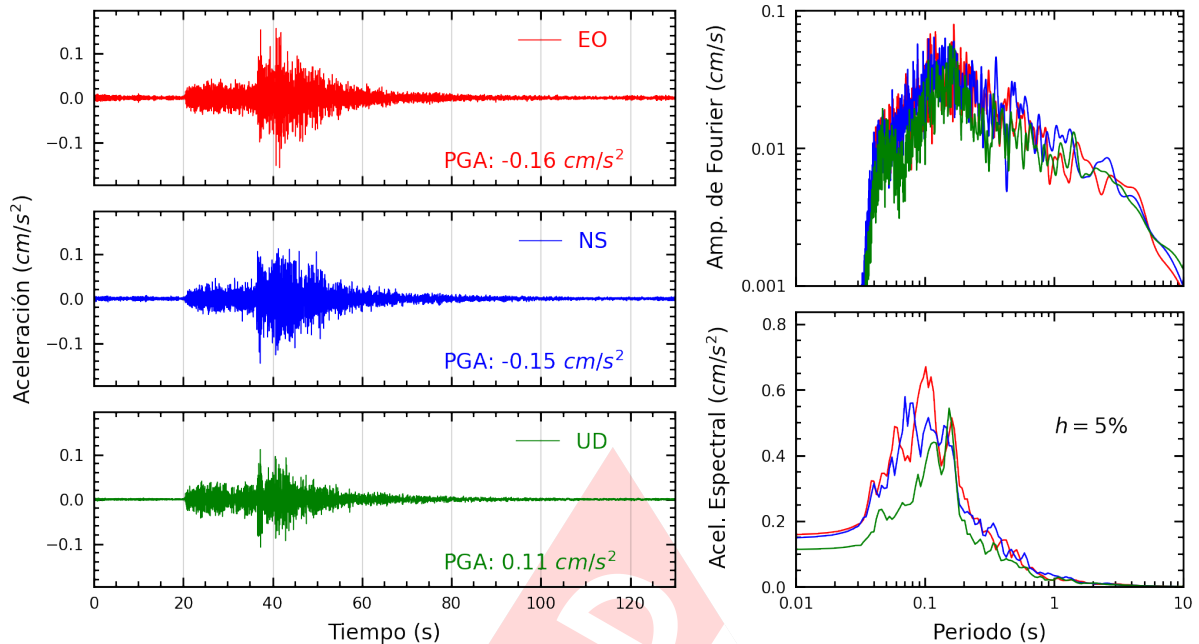


Figura A.5: Registros tiempo-historia, espectros de Fourier y de respuesta en las direcciones EO, NS y vertical de la estación UNSA. Sismo de Maca, Caylloma - Arequipa del 2024-02-25, 20:40:27 (Hora local)

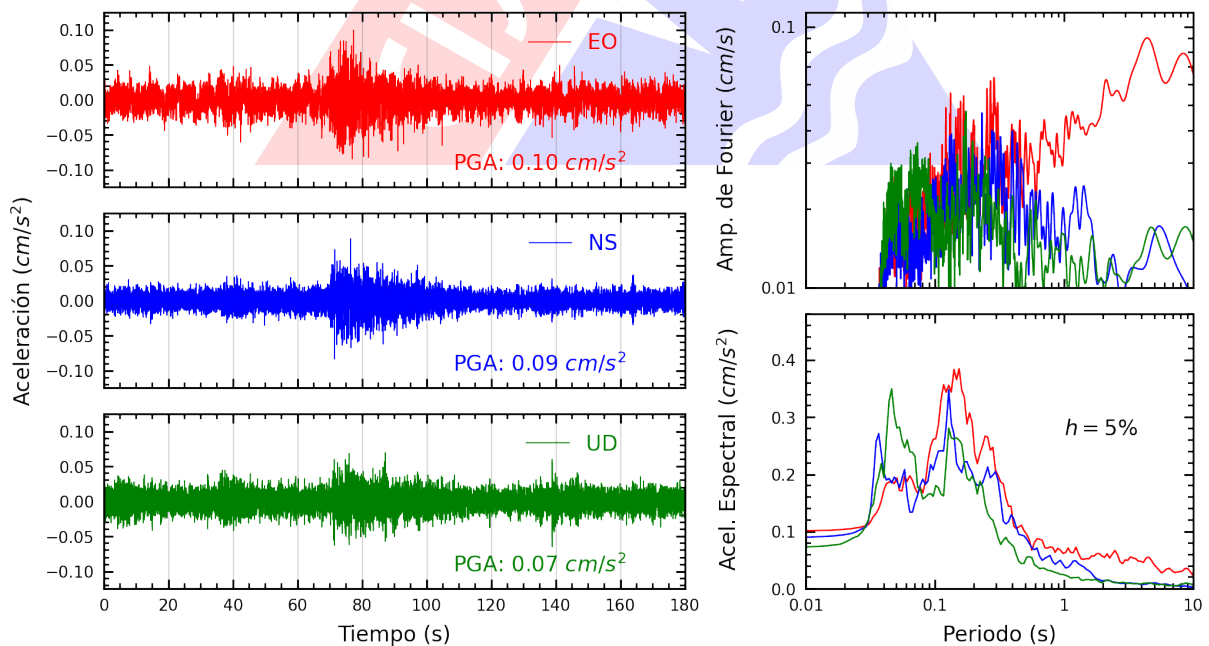


Figura A.6: Registros tiempo-historia, espectros de Fourier y de respuesta en las direcciones EO, NS y vertical de la estación UJBG3. Sismo de Maca, Caylloma - Arequipa del 2024-02-25, 20:40:27 (Hora local)

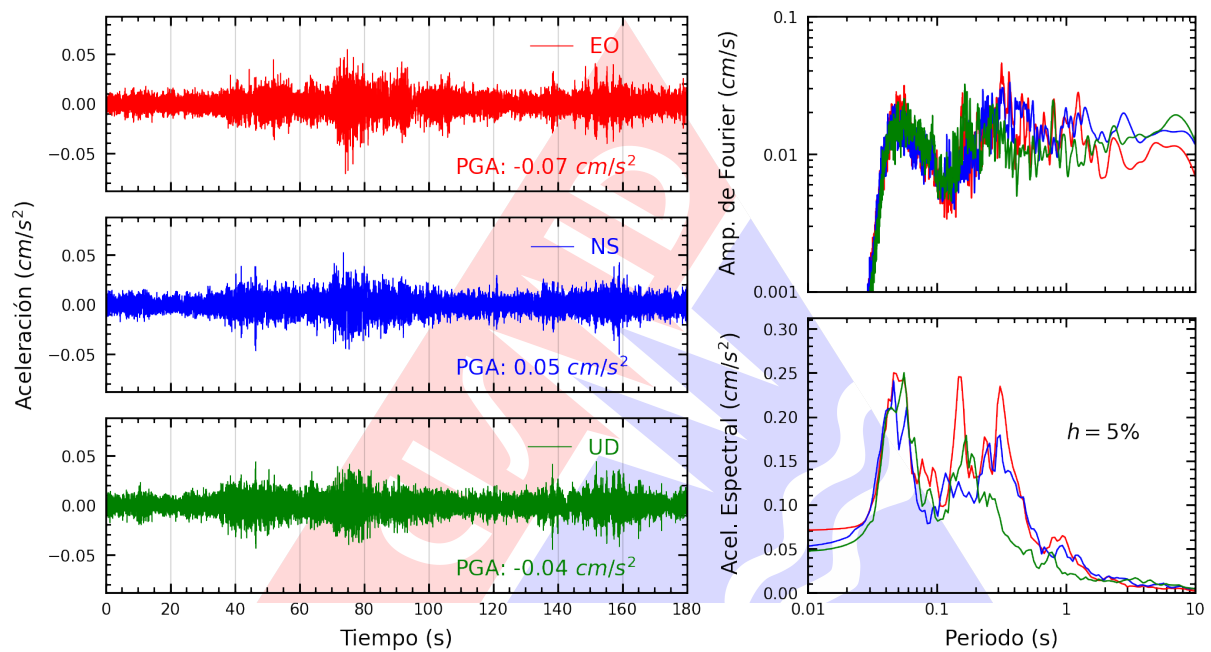


Figura A.7: Registros tiempo-historia, espectros de Fourier y de respuesta en las direcciones EO, NS y vertical de la estación CREY. Sismo de Maca, Caylloma - Arequipa del 2024-02-25, 20:40:27 (Hora local)

Índice de figuras

1.	Ubicación del epicentro y estación(es) acelerográfica(s)	1
2.	Mapa de ubicación de la(s) estación(es) acelerográfica(s) correspondiente(s) al Sismo de Maca, Caylloma - Arequipa del 25 de febrero de 2024 a las 20:40:27 (hora local) . .	3
A.1.	Registros tiempo-historia, espectros de Fourier y de respuesta en las direcciones EO, NS y vertical de la estación SCARQ. Sismo de Maca, Caylloma - Arequipa del 2024-02-25, 20:40:27 (Hora local)	5
A.2.	Registros tiempo-historia, espectros de Fourier y de respuesta en las direcciones EO, NS y vertical de la estación SCAR2. Sismo de Maca, Caylloma - Arequipa del 2024-02-25, 20:40:27 (Hora local)	5
A.3.	Registros tiempo-historia, espectros de Fourier y de respuesta en las direcciones EO, NS y vertical de la estación SCTAC. Sismo de Maca, Caylloma - Arequipa del 2024-02-25, 20:40:27 (Hora local)	6
A.4.	Registros tiempo-historia, espectros de Fourier y de respuesta en las direcciones EO, NS y vertical de la estación UNAM. Sismo de Maca, Caylloma - Arequipa del 2024-02-25, 20:40:27 (Hora local)	6
A.5.	Registros tiempo-historia, espectros de Fourier y de respuesta en las direcciones EO, NS y vertical de la estación UNSA. Sismo de Maca, Caylloma - Arequipa del 2024-02-25, 20:40:27 (Hora local)	7
A.6.	Registros tiempo-historia, espectros de Fourier y de respuesta en las direcciones EO, NS y vertical de la estación UJBG3. Sismo de Maca, Caylloma - Arequipa del 2024-02-25, 20:40:27 (Hora local)	7
A.7.	Registros tiempo-historia, espectros de Fourier y de respuesta en las direcciones EO, NS y vertical de la estación CREY. Sismo de Maca, Caylloma - Arequipa del 2024-02-25, 20:40:27 (Hora local)	8

Índice de tablas

- 1. Datos sísmicos (Fuente: IGP) 1
- 2. Aceleraciones máximas registradas en la(s) estación(es) acelerográfica(s) correspondiente(s) al sismo de Maca, Caylloma - Arequipa del 25 de febrero de 2024 a las 20:40:27 (hora local) 2

