

**CENTRO DE OBSERVACIÓN PARA LA INGENIERÍA SÍSMICA (CEOIS)  
RED NACIONAL DE ACELERÓGRAFOS DEL CISMID-FIC-UNI (REDACIS)**

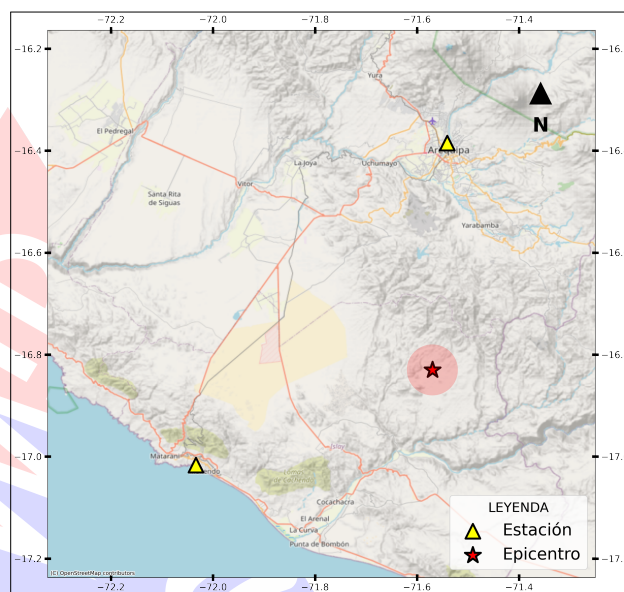
**INFORME**

**Acelerogramas del Sismo de Arequipa, Arequipa - Arequipa del 26 de marzo de 2024**

El 26 de marzo de 2024 a las 15:12:16 (hora local), ocurrió un sismo con epicentro a 49 km al S de Arequipa, Arequipa - Arequipa (Fuente: IGP). Las características sísmicas del evento se resumen en la **Tabla 1** y la ubicación del epicentro, así como de la(s) estación(es) acelerográfica(s), se muestra en la **Figura 1**.

**Tabla 1:** Datos sísmicos (Fuente: IGP)

Hora local (UTC-5):	15:12:16
Hora UTC 0:	20:12:16
Latitud (°):	-16.83
Longitud (°):	-71.57
Profundidad (km):	19.0
Magnitud:	M3.7
Lugar de referencia:	49 km al S de Arequipa, Arequipa - Arequipa



**Figura 1:** Ubicación del epicentro y estación(es) acelerográfica(s)

En este informe, el Centro de Observación para la Ingeniería Sísmica (CEOIS) del CISMID-FIC-UNI presenta los registros acelerográficos obtenidos en 02 estaciones en total, 01 de los cuales corresponden a la Red Acelerográfica del Centro de Investigación en Transformación Digital en Ingeniería (CITDI) - Unidad de Posgrado de la FIC-UNI, y 01 en convenio con el Servicio Nacional de Capacitación para la Industria de la Construcción (SENCICO). Los valores de aceleración máxima (PGA) para cada componente (direcciones EO, NS y vertical) y ubicaciones geográficas, se muestran en la **Tabla 2** y **Figura 2**, respectivamente.

El máximo valor de PGA registrado para este evento es de  $3.37 \text{ cm/s}^2$  en la dirección EO, correspondiente a la estación SCARQ (Gerencia Zonal SENCICO, Arequipa, Arequipa). En el Anexo adjunto se presentan las gráficas de los acelerogramas obtenidos, así como sus respectivos espectros de Fourier y de respuesta de aceleraciones absolutas para 5% de amortiguamiento elástico. Cabe mencionar que todos los registros han sido filtrados usando un pasa banda entre 0.04 s y 10 s y corregidos por línea base. Los registros sin filtrar están disponibles para su descarga en <https://www.cismid.uni.edu.pe/ceois/red/>.

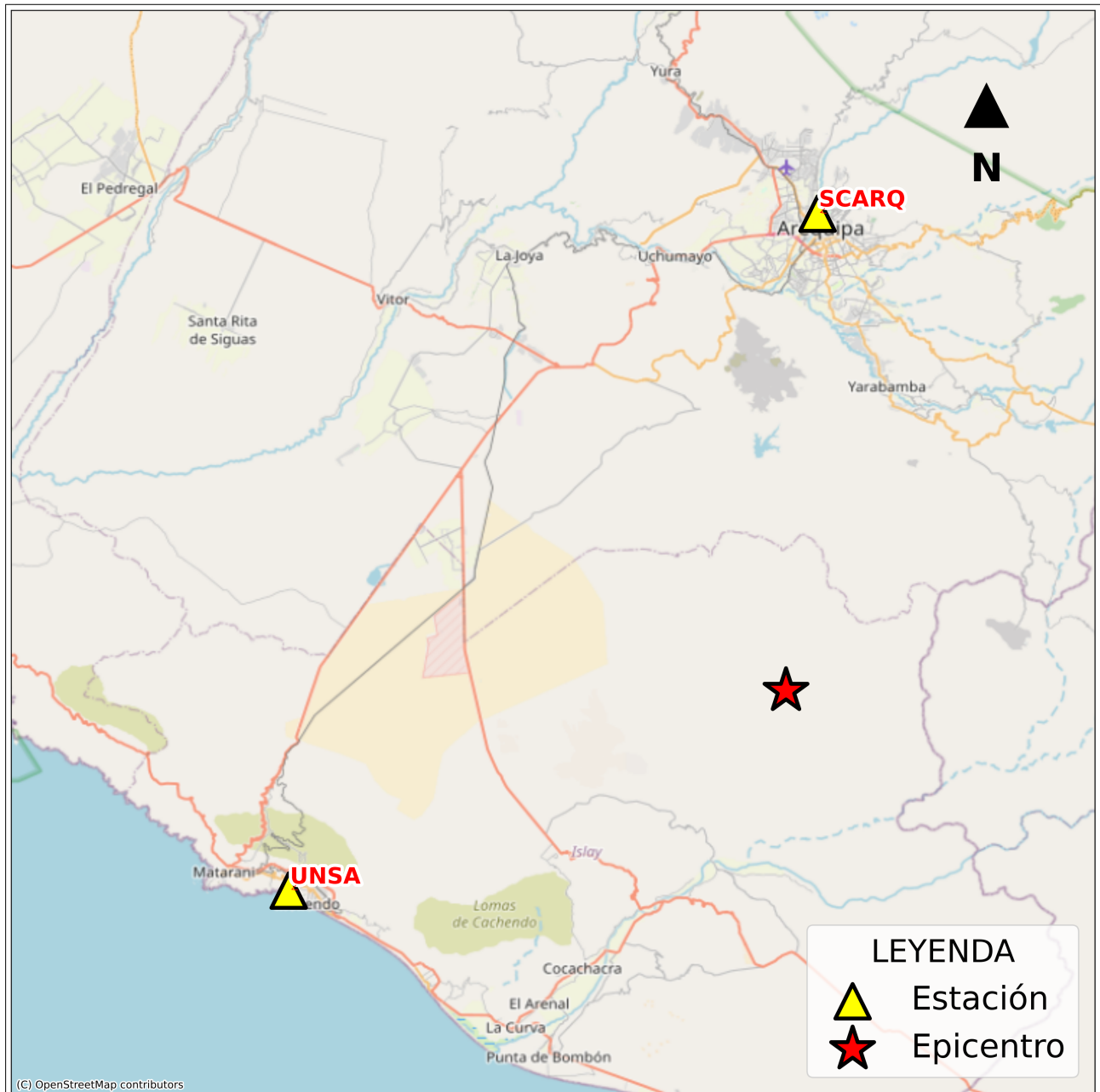


**Tabla 2:** Aceleraciones máximas registradas en la(s) estación(es) acelerográfica(s) correspondiente(s) al sismo de Arequipa, Arequipa - Arequipa del 26 de marzo de 2024 a las 15:12:16 (hora local)

Red	Código	Ubicación	Dist. Epi. (km)	Canal	PGA ( $cm/s^2$ )
SC	SCARQ	Gerencia Zonal SENCICO, Arequipa, Arequipa	49.59	EO	3.37
				NS	2.28
				UD	-2.98
PG	UNSA	Universidad Nacional de San Agustín de Arequipa, Mollendo, Arequipa	55.56	EO	1.40
				NS	-1.23
				UD	0.52

Nota: SC (Red SENCICO) y PG (Red Acelerográfica del Centro de Investigación en Transformación Digital en Ingeniería - Unidad de Posgrado de la FIC-UNI).





**Figura 2:** Mapa de ubicación de la(s) estación(es) acelerográfica(s) correspondiente(s) al Sismo de Arequipa, Arequipa - Arequipa del 26 de marzo de 2024 a las 15:12:16 (hora local)



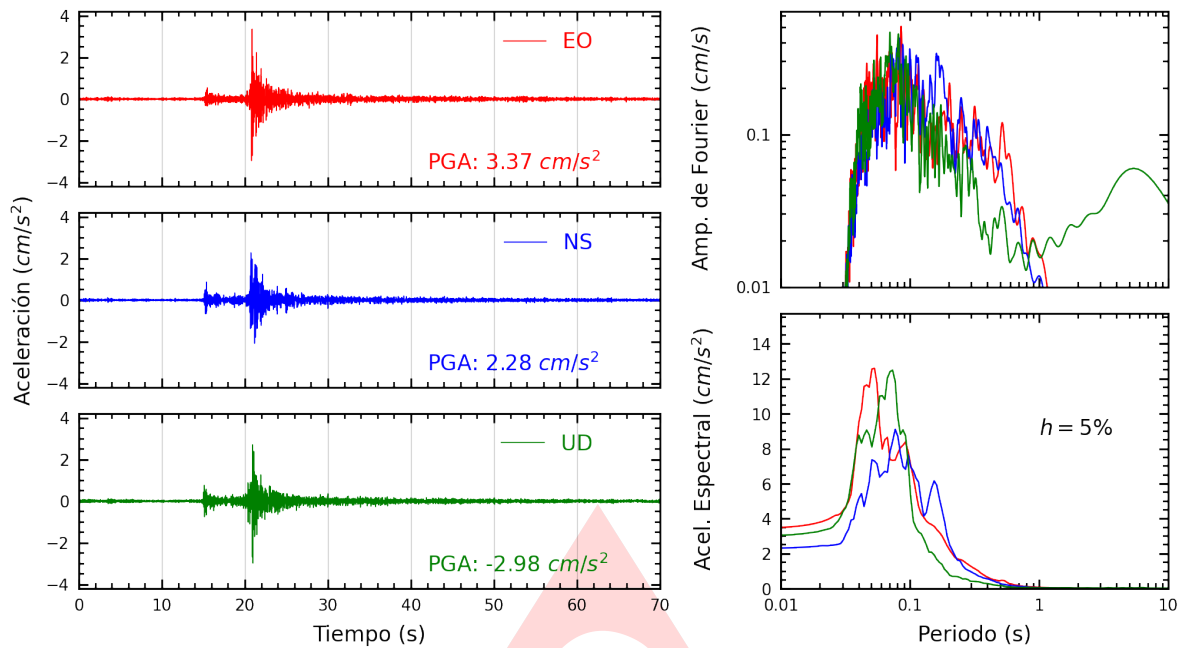
UNIVERSIDAD NACIONAL DE INGENIERÍA  
FACULTAD DE INGENIERÍA CIVIL  
CENTRO PERUANO JAPONÉS DE INVESTIGACIONES  
SÍSMICAS Y MITIGACIÓN DE DESASTRES



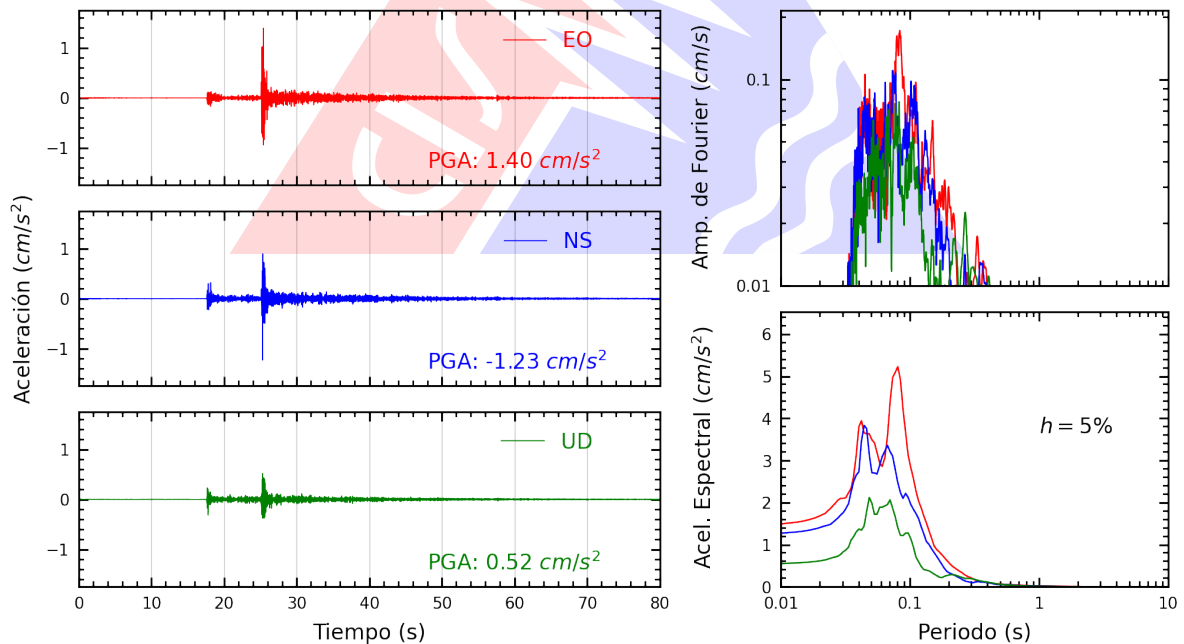
# ANEXO

## REGISTROS TIEMPO-HISTORIA ESPECTROS DE FOURIER Y DE RESPUESTA





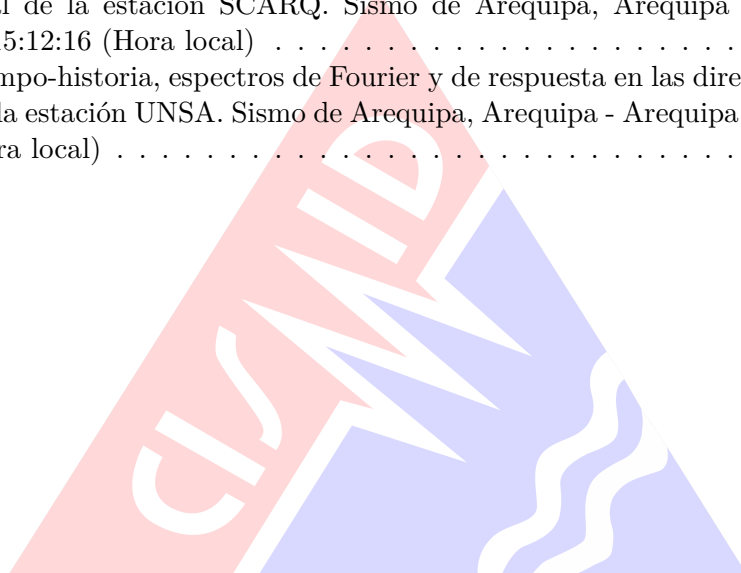
**Figura A.1:** Registros tiempo-historia, espectros de Fourier y de respuesta en las direcciones EO, NS y vertical de la estación SCARQ. Sismo de Arequipa, Arequipa - Arequipa del 2024-03-26, 15:12:16 (Hora local)



**Figura A.2:** Registros tiempo-historia, espectros de Fourier y de respuesta en las direcciones EO, NS y vertical de la estación UNSA. Sismo de Arequipa, Arequipa - Arequipa del 2024-03-26, 15:12:16 (Hora local)

# Índice de figuras

1.	Ubicación del epicentro y estación(es) acelerográfica(s) . . . . .	1
2.	Mapa de ubicación de la(s) estación(es) acelerográfica(s) correspondiente(s) al Sismo de Arequipa, Arequipa - Arequipa del 26 de marzo de 2024 a las 15:12:16 (hora local)	3
A.1.	Registros tiempo-historia, espectros de Fourier y de respuesta en las direcciones EO, NS y vertical de la estación SCARQ. Sismo de Arequipa, Arequipa - Arequipa del 2024-03-26, 15:12:16 (Hora local) . . . . .	5
A.2.	Registros tiempo-historia, espectros de Fourier y de respuesta en las direcciones EO, NS y vertical de la estación UNSA. Sismo de Arequipa, Arequipa - Arequipa del 2024-03-26, 15:12:16 (Hora local) . . . . .	5



# Índice de tablas

- 1. Datos sísmicos (Fuente: IGP) . . . . . 1
- 2. Aceleraciones máximas registradas en la(s) estación(es) acelerográfica(s) correspondiente(s) al sismo de Arequipa, Arequipa - Arequipa del 26 de marzo de 2024 a las 15:12:16 (hora local) . . . . . 2

