

**CENTRO DE OBSERVACIÓN PARA LA INGENIERÍA SÍSMICA (CEOIS)
RED NACIONAL DE ACELERÓGRAFOS DEL CISMID-FIC-UNI (REDACIS)**

INFORME

Acelerogramas del Sismo de Ilo, Ilo - Moquegua del 09 de abril de 2024

El 09 de abril de 2024 a las 01:39:30 (hora local), ocurrió un sismo con epicentro a 6 km al S de Ilo, Ilo - Moquegua (Fuente: IGP). Las características sísmicas del evento se resumen en la **Tabla 1** y la ubicación del epicentro, así como de la(s) estación(es) acelerográfica(s), se muestra en la **Figura 1**.

Tabla 1: Datos sísmicos (Fuente: IGP)

Hora local (UTC-5):	01:39:30
Hora UTC 0:	06:39:30
Latitud (°):	-17.69
Longitud (°):	-71.32
Profundidad (km):	41.0
Magnitud:	M3.8
Lugar de referencia:	6 km al S de Ilo, Ilo - Moquegua

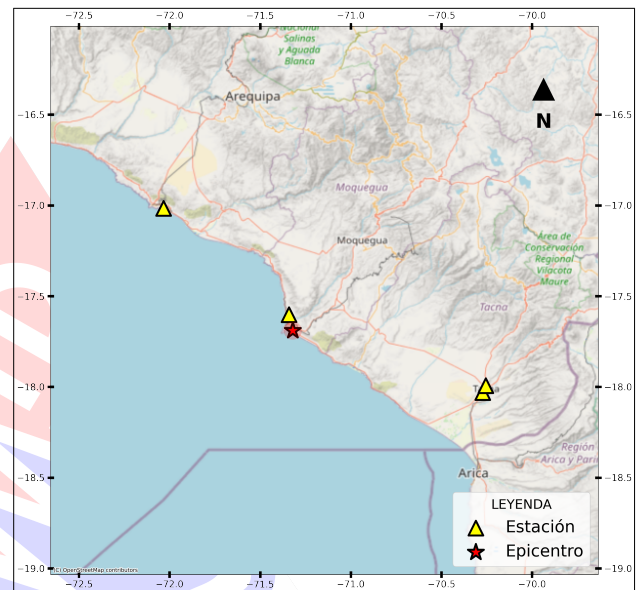


Figura 1: Ubicación del epicentro y estación(es) acelerográfica(s)

En este informe, el Centro de Observación para la Ingeniería Sísmica (CEOIS) del CISMID-FIC-UNI presenta los registros acelerográficos obtenidos en 04 estación(es) correspondientes a la Red Acelerográfica del Centro de Investigación en Transformación Digital en Ingeniería (CITDI) - Unidad de Posgrado de la FIC-UNI. Los valores de aceleración máxima (PGA) para cada componente (direcciones EO, NS y vertical) y ubicaciones geográficas, se muestran en la **Tabla 2** y **Figura 2**, respectivamente.

El máximo valor de PGA registrado para este evento es de 8.02 cm/s^2 en la dirección NS, correspondiente a la estación UNAM (Universidad Nacional de Moquegua, Ilo, Moquegua). En el Anexo adjunto se presentan las gráficas de los acelerogramas obtenidos, así como sus respectivos espectros de Fourier y de respuesta de aceleraciones absolutas para 5% de amortiguamiento elástico. Cabe mencionar que todos los registros han sido filtrados usando un pasa banda entre 0.04 s y 10 s y corregidos por línea base. Los registros sin filtrar están disponibles para su descarga en <https://www.cismid.uni.edu.pe/ceois/red/>.



Tabla 2: Aceleraciones máximas registradas en la(s) estación(es) acelerográfica(s) correspondiente(s) al sismo de Ilo, Ilo - Moquegua del 09 de abril de 2024 a las 01:39:30 (hora local)

Red	Código	Ubicación	Dist. Epi. (km)	Canal	PGA (cm/s ²)
PG	UNAM	Universidad Nacional de Moquegua, Ilo, Moquegua	10.11	EO	-3.73
				NS	8.02
				UD	1.77
PG	UJBG3	Institución Educativa Micaela Bastidas, Alto de la Alianza, Tacna	123.00	EO	0.26
				NS	0.30
				UD	0.32
PG	CREY	Institución Educativa Cristo Rey, Cristo Rey, Tacna	122.54	EO	-0.28
				NS	0.29
				UD	-0.25
PG	UNSA	Universidad Nacional de San Agustín de Arequipa, Mollendo, Arequipa	109.11	EO	-0.11
				NS	-0.13
				UD	0.07

Nota: PG (Red Acelerográfica del Centro de Investigación en Transformación Digital en Ingeniería - Unidad de Posgrado de la FIC-UNI).

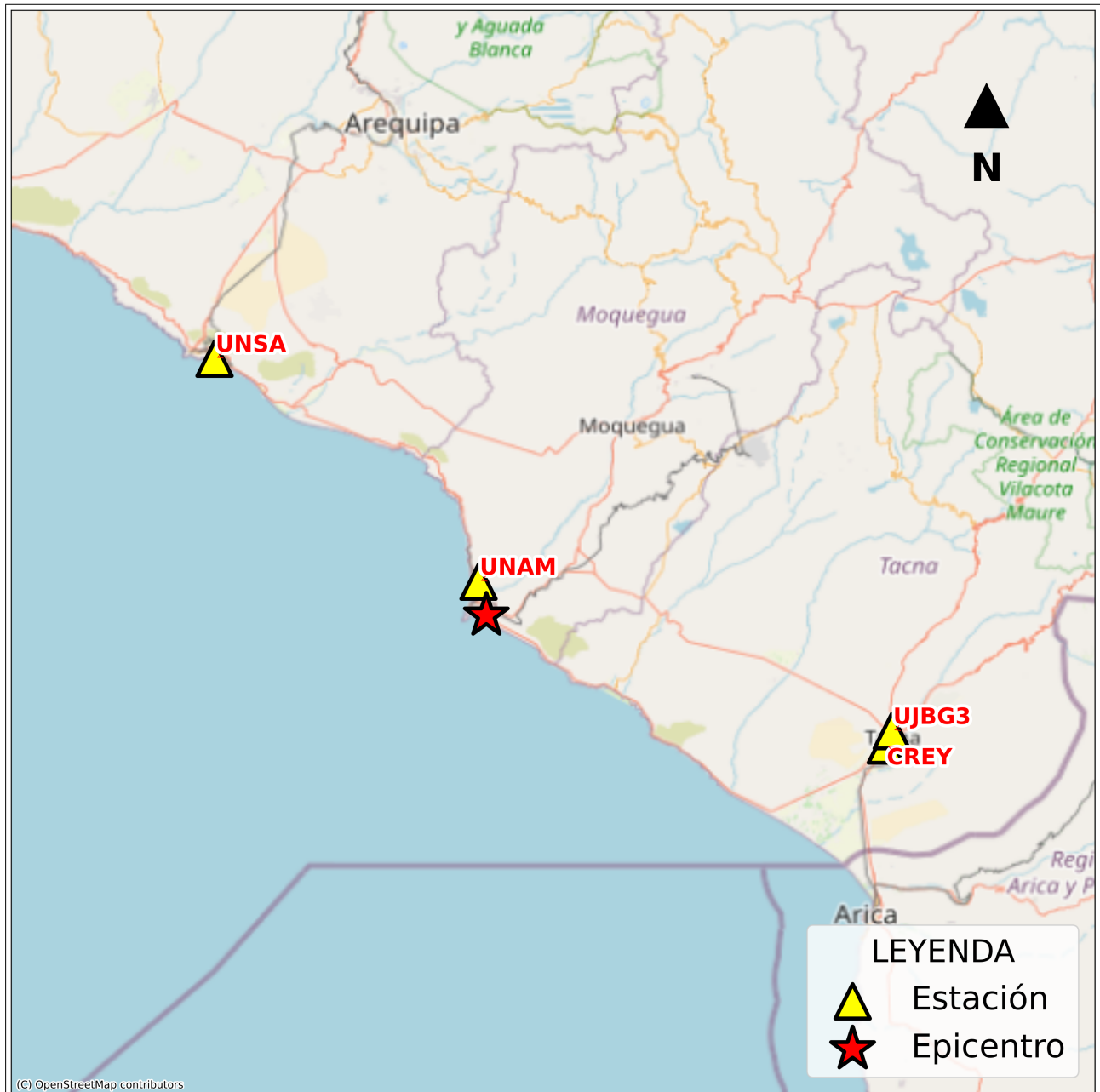


Figura 2: Mapa de ubicación de la(s) estación(es) acelerográfica(s) correspondiente(s) al Sismo de Ilo, Ilo - Moquegua del 09 de abril de 2024 a las 01:39:30 (hora local)



ANEXO

REGISTROS TIEMPO-HISTORIA ESPECTROS DE FOURIER Y DE RESPUESTA

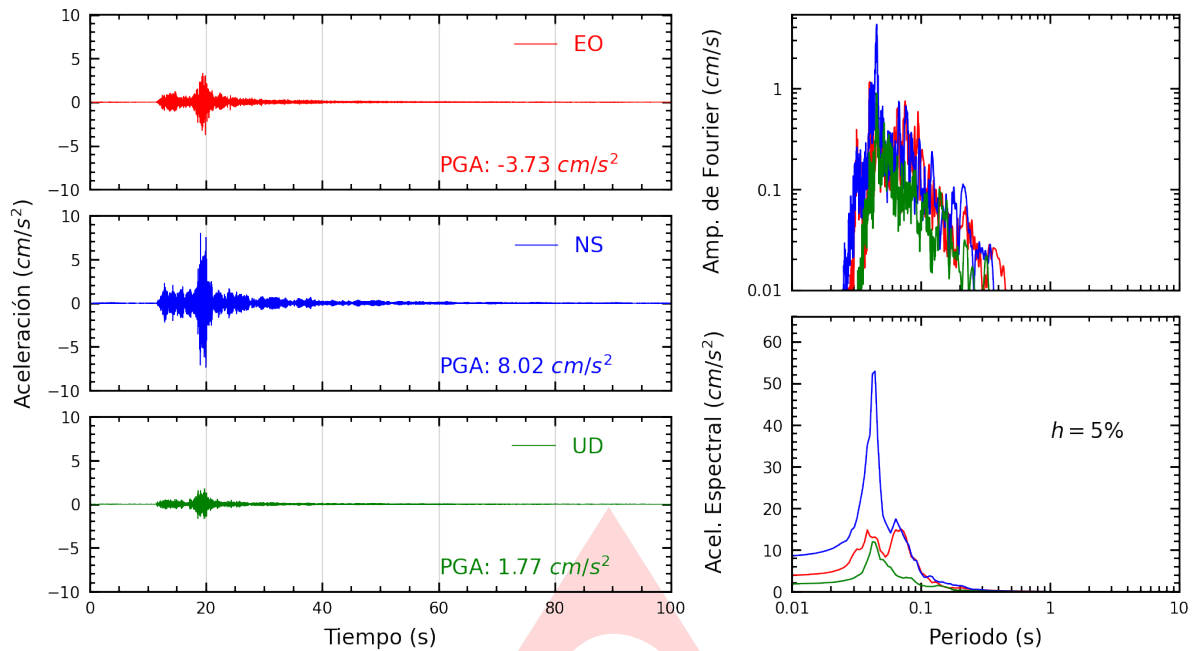


Figura A.1: Registros tiempo-historia, espectros de Fourier y de respuesta en las direcciones EO, NS y vertical de la estación UNAM. Sismo de Ilo, Ilo - Moquegua del 2024-04-09, 01:39:30 (Hora local)

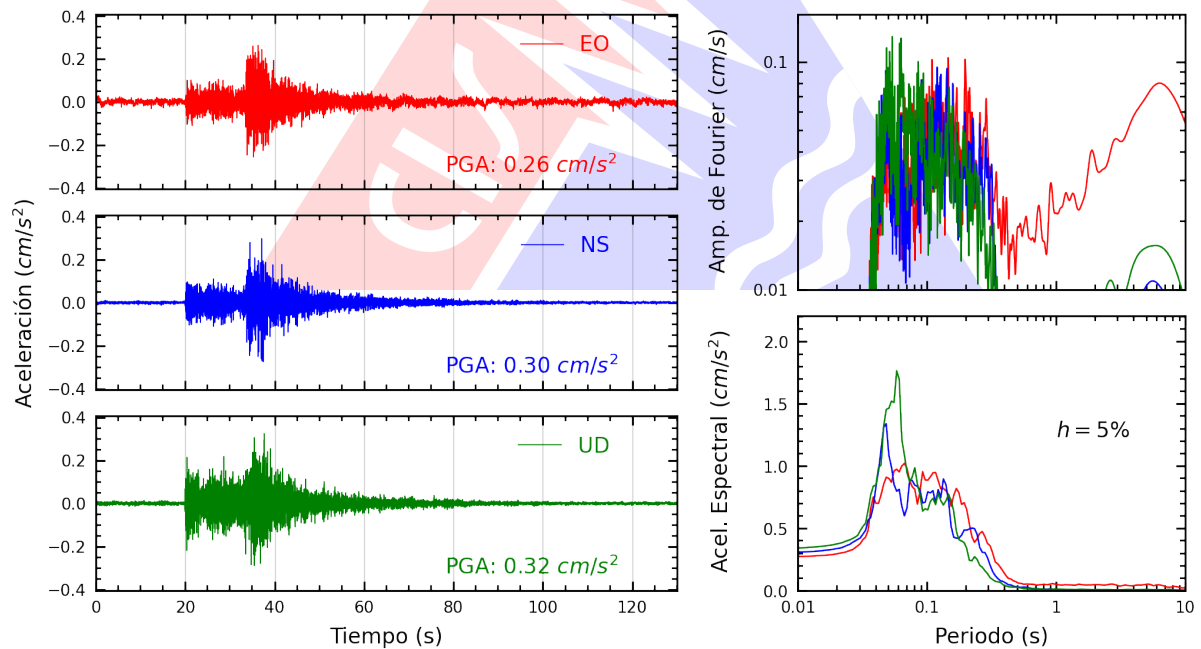


Figura A.2: Registros tiempo-historia, espectros de Fourier y de respuesta en las direcciones EO, NS y vertical de la estación UJBG3. Sismo de Ilo, Ilo - Moquegua del 2024-04-09, 01:39:30 (Hora local)

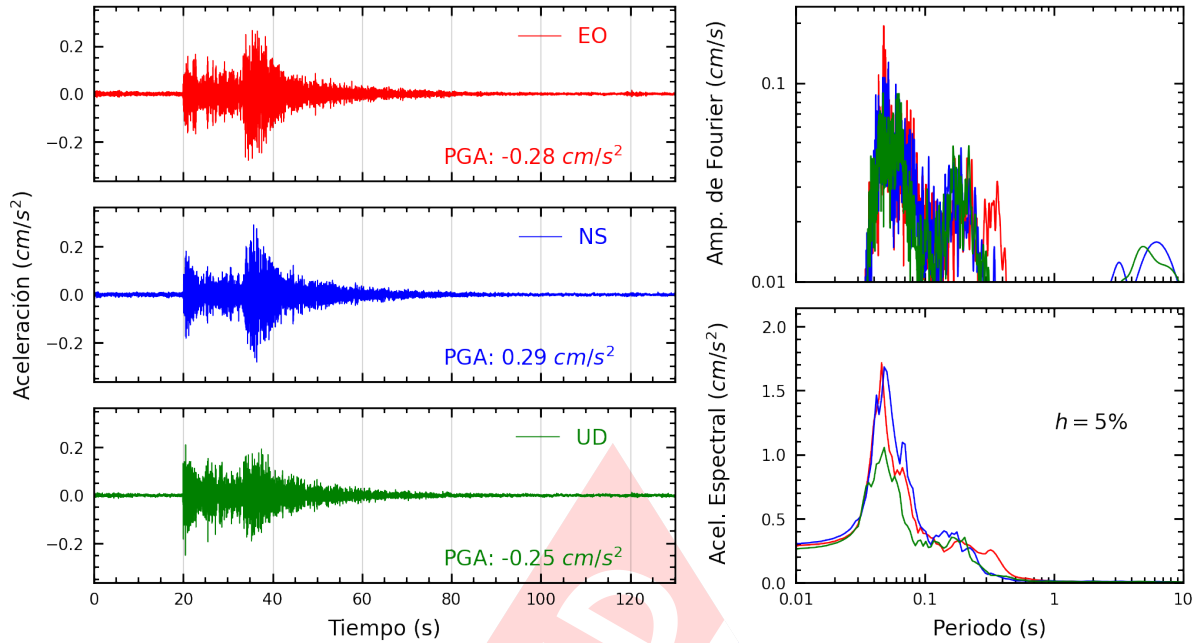


Figura A.3: Registros tiempo-historia, espectros de Fourier y de respuesta en las direcciones EO, NS y vertical de la estación CREY. Sismo de Ilo, Ilo - Moquegua del 2024-04-09, 01:39:30 (Hora local)

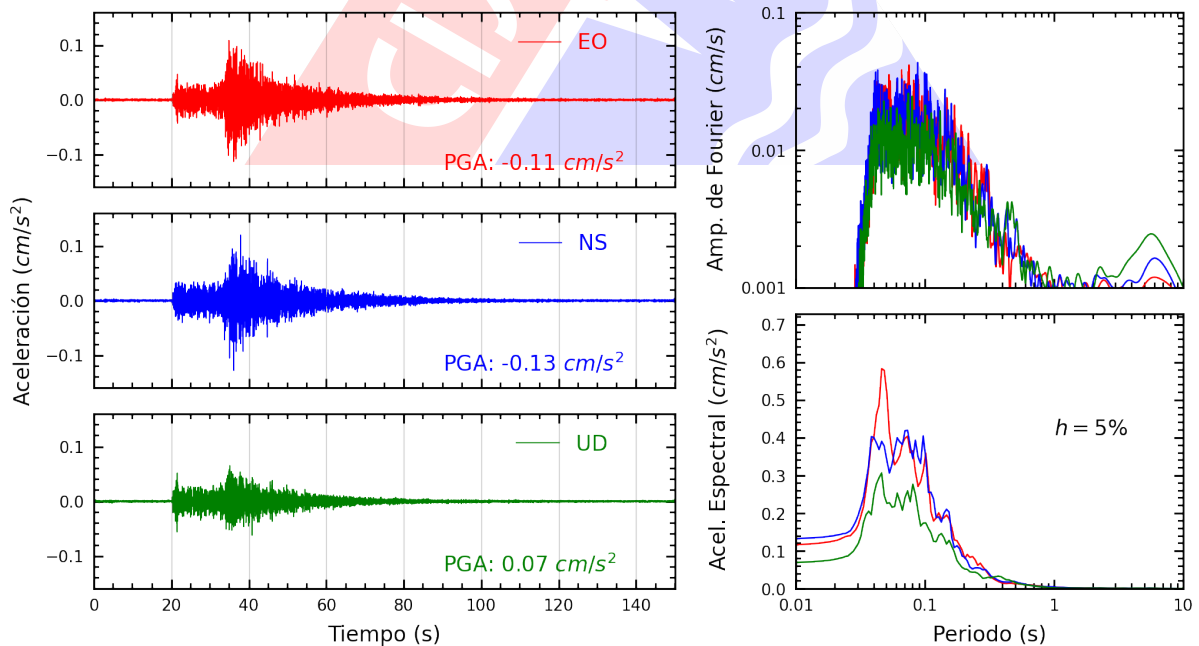
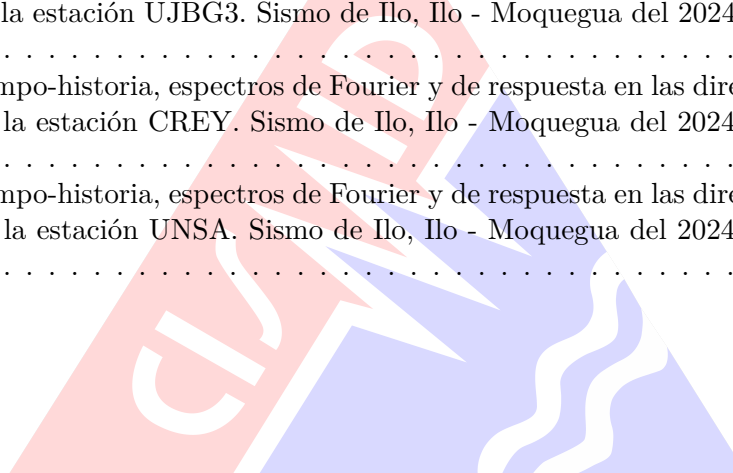


Figura A.4: Registros tiempo-historia, espectros de Fourier y de respuesta en las direcciones EO, NS y vertical de la estación UNSA. Sismo de Ilo, Ilo - Moquegua del 2024-04-09, 01:39:30 (Hora local)

Índice de figuras

1.	Ubicación del epicentro y estación(es) acelerográfica(s)	1
2.	Mapa de ubicación de la(s) estación(es) acelerográfica(s) correspondiente(s) al Sismo de Ilo, Ilo - Moquegua del 09 de abril de 2024 a las 01:39:30 (hora local)	3
A.1.	Registros tiempo-historia, espectros de Fourier y de respuesta en las direcciones EO, NS y vertical de la estación UNAM. Sismo de Ilo, Ilo - Moquegua del 2024-04-09, 01:39:30 (Hora local)	5
A.2.	Registros tiempo-historia, espectros de Fourier y de respuesta en las direcciones EO, NS y vertical de la estación UJBG3. Sismo de Ilo, Ilo - Moquegua del 2024-04-09, 01:39:30 (Hora local)	5
A.3.	Registros tiempo-historia, espectros de Fourier y de respuesta en las direcciones EO, NS y vertical de la estación CREY. Sismo de Ilo, Ilo - Moquegua del 2024-04-09, 01:39:30 (Hora local)	6
A.4.	Registros tiempo-historia, espectros de Fourier y de respuesta en las direcciones EO, NS y vertical de la estación UNSA. Sismo de Ilo, Ilo - Moquegua del 2024-04-09, 01:39:30 (Hora local)	6



Índice de tablas

- 1. Datos sísmicos (Fuente: IGP) 1
- 2. Aceleraciones máximas registradas en la(s) estación(es) acelerográfica(s) correspondiente(s) al sismo de Ilo, Ilo - Moquegua del 09 de abril de 2024 a las 01:39:30 (hora local) 2

