

**CENTRO DE OBSERVACIÓN PARA LA INGENIERÍA SÍSMICA (CEOIS)
RED NACIONAL DE ACELERÓGRAFOS DEL CISMID-FIC-UNI (REDACIS)**

INFORME

Acelerogramas del Sismo de Pimentel, Chiclayo - Lambayeque del 08 de diciembre de 2025

El 08 de diciembre de 2025 a las 21:46:54 (hora local), ocurrió un sismo con epicentro a 60 km al SO de Pimentel, Chiclayo - Lambayeque (Fuente: IGP). Las características sísmicas del evento se resumen en la **Tabla 1** y la ubicación del epicentro, así como de la(s) estación(es) acelerográfica(s), se muestra en la **Figura 1**.

Tabla 1: Datos sísmicos (Fuente: IGP)

Hora local (UTC-5):	21:46:54
Hora UTC 0:	02:46:54
Latitud (°):	-7.25
Longitud (°):	-80.28
Profundidad (km):	24.0
Magnitud:	M4.0
Lugar de referencia:	60 km al SO de Pimentel, Chiclayo - Lambayeque

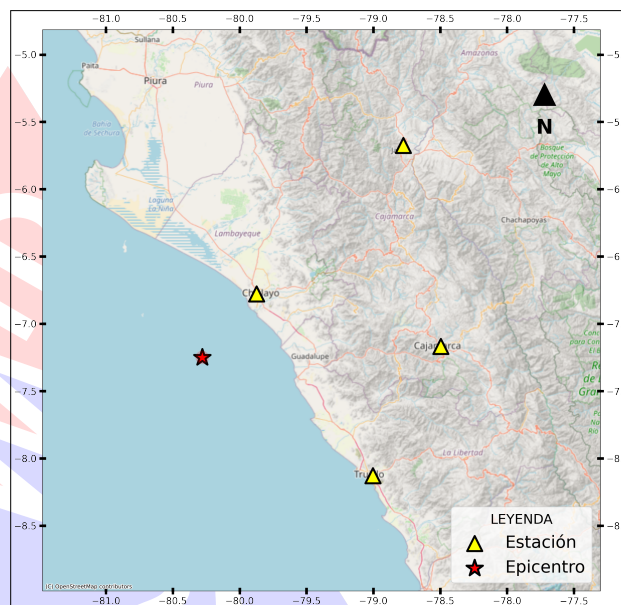


Figura 1: Ubicación del epicentro y estación(es) acelerográfica(s)

En este informe, el Centro de Observación para la Ingeniería Sísmica (CEOIS) del CISMID-FIC-UNI presenta los registros acelerográficos obtenidos en 04 estaciones en total, 01 de los cuales corresponden a la Red Nacional de Acelerógrafos del CISMID-FIC-UNI (REDACIS), 02 a la Red Acelerográfica del Centro de Investigación en Transformación Digital en Ingeniería (CITDI) - Unidad de Posgrado de la FIC-UNI y 01 en convenio con el Servicio Nacional de Capacitación para la Industria de la Construcción (SENCICO). Los valores de aceleración máxima (PGA) para cada componente (direcciones EO, NS y vertical) y ubicaciones geográficas, se muestran en la **Tabla 2** y **Figura 2**, respectivamente.

El máximo valor de PGA registrado para este evento es de -0.53 cm/s^2 en la dirección UD, correspondiente a la estación SCCHI (Gerencia Zonal SENCICO, Chiclayo, Lambayeque). En el Anexo adjunto se presentan las gráficas de los acelerogramas obtenidos, así como sus respectivos espectros de Fourier y de respuesta de aceleraciones absolutas para 5 % de amortiguamiento elástico. Cabe mencionar que todos los registros han sido filtrados usando un pasa banda entre 0.04 s



y 10 s y corregidos por línea base. Los registros sin filtrar están disponibles para su descarga en <https://www.cismid.uni.edu.pe/ceois/redacis/red/>.





Tabla 2: Aceleraciones máximas registradas en la(s) estación(es) acelerográfica(s) correspondiente(s) al sismo de Pimentel, Chiclayo - Lambayeque del 08 de diciembre de 2025 a las 21:46:54 (hora local)

Red	Código	Ubicación	Dist. Epi. (km)	Canal	PGA (cm/s ²)
SC	SCCHI	Gerencia Zonal SENCICO, Chiclayo, Lambayeque	69.37	EO	0.32
				NS	0.42
				UD	-0.53
CM	UPAOT	Universidad Privada Antenor Orrego - Sede Trujillo, Trujillo, Trujillo	172.27	EO	0.12
				NS	0.11
				UD	0.14
PG	UNC	Universidad Nacional de Cajamarca, Cajamarca, Cajamarca	198.66	EO	-0.04
				NS	-0.05
				UD	-0.03
PG	UNJ	Universidad Nacional De Jaén, Jaén, Cajamarca	242.15	EO	0.04
				NS	-0.03
				UD	-0.02

Nota: CM (Red Nacional de Acelerógrafos del CISMID-FIC-UNI), SC (Red SENCICO) y PG (Red Acelerográfica del Centro de Investigación en Transformación Digital en Ingeniería - Unidad de Posgrado de la FIC-UNI).

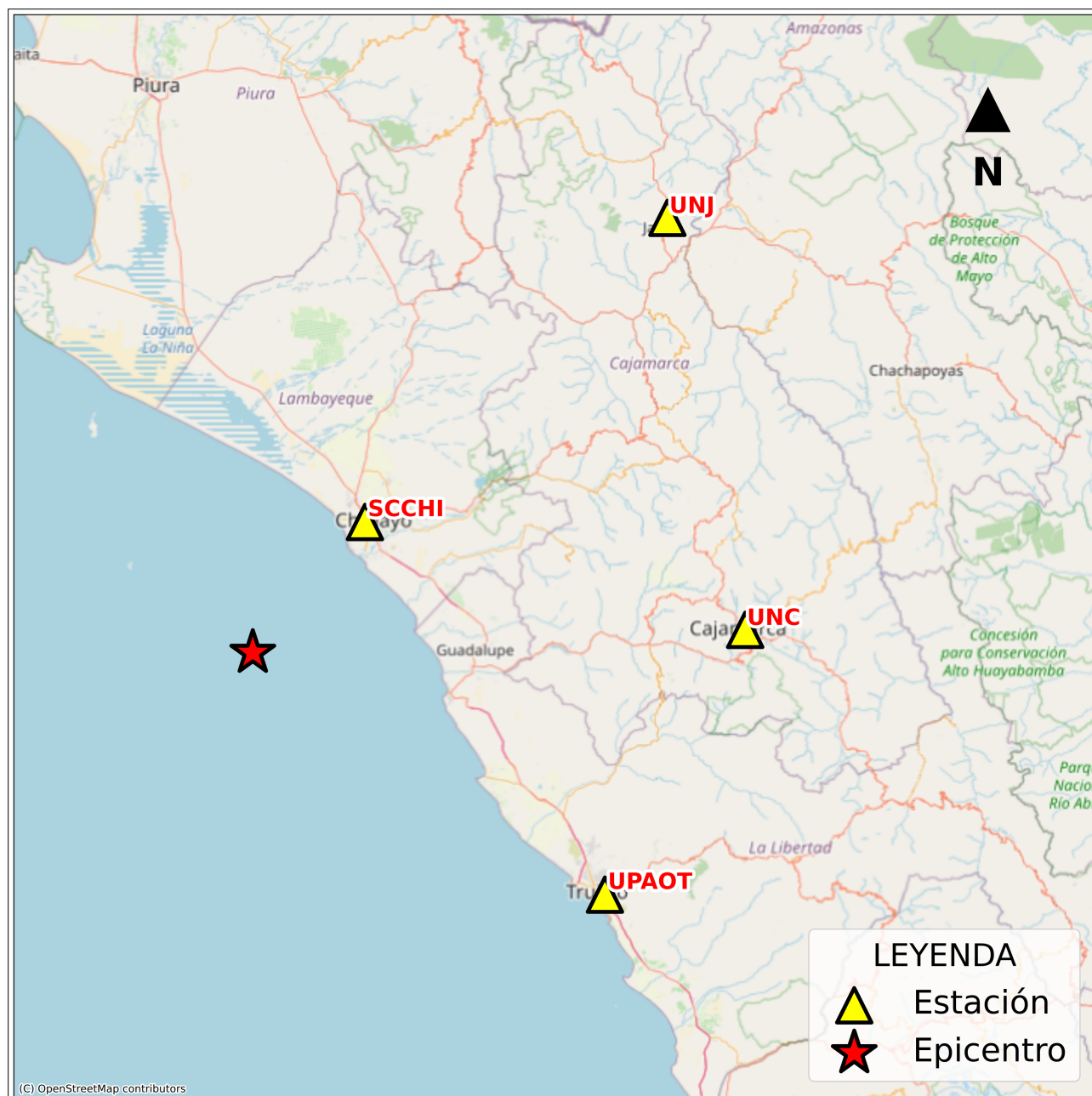


Figura 2: Mapa de ubicación de la(s) estación(es) acelerográfica(s) correspondiente(s) al Sismo de Pimentel, Chiclayo - Lambayeque del 08 de diciembre de 2025 a las 21:46:54 (hora local)



ANEXO

REGISTROS TIEMPO-HISTORIA

ESPECTROS DE FOURIER Y DE RESPUESTA

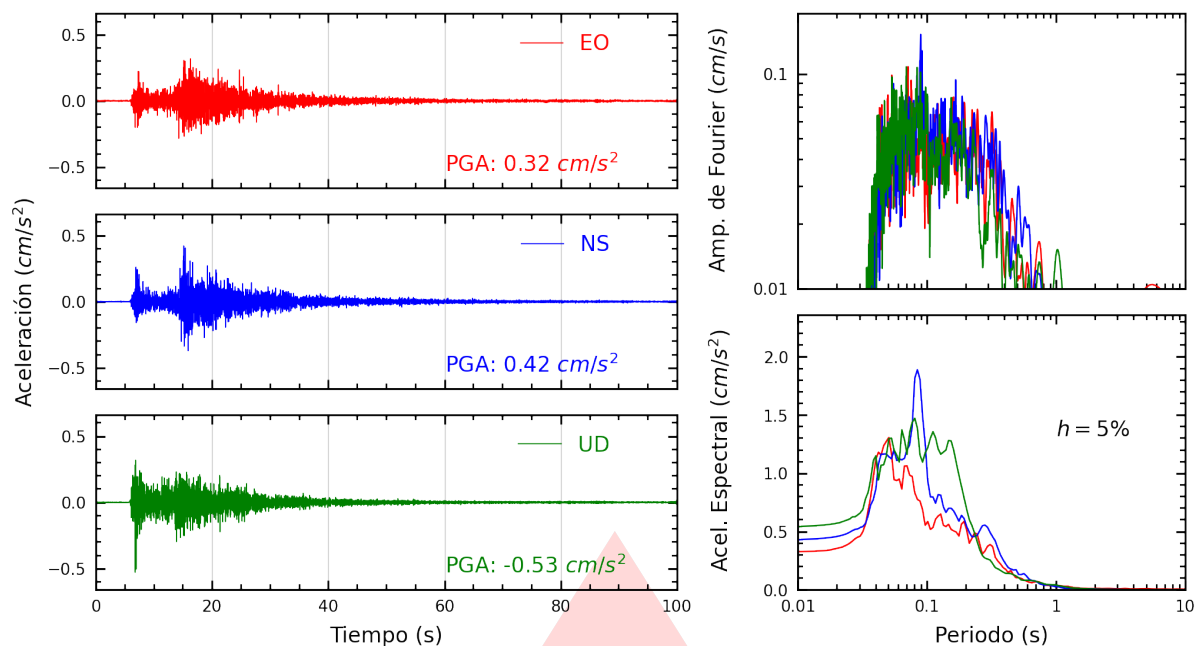


Figura A.1: Registros tiempo-historia, espectros de Fourier y de respuesta en las direcciones EO, NS y vertical de la estación SCCHI. Sismo de Pimentel, Chiclayo - Lambayeque del 2025-12-08, 21:46:54 (Hora local)

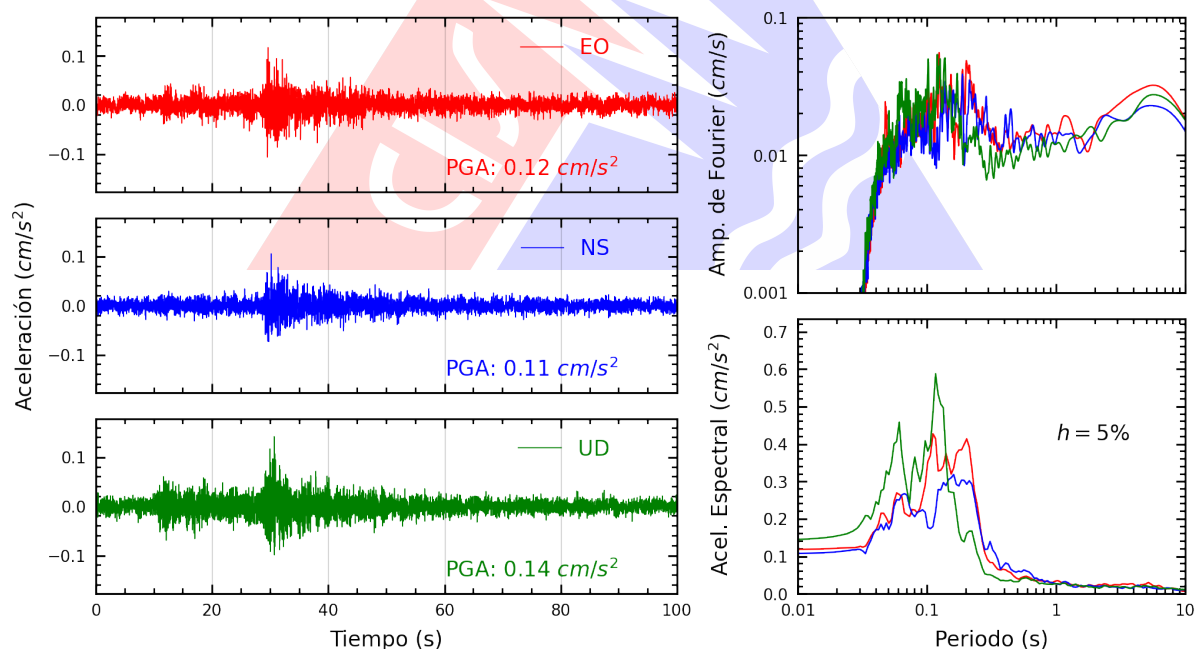


Figura A.2: Registros tiempo-historia, espectros de Fourier y de respuesta en las direcciones EO, NS y vertical de la estación UPAOT. Sismo de Pimentel, Chiclayo - Lambayeque del 2025-12-08, 21:46:54 (Hora local)

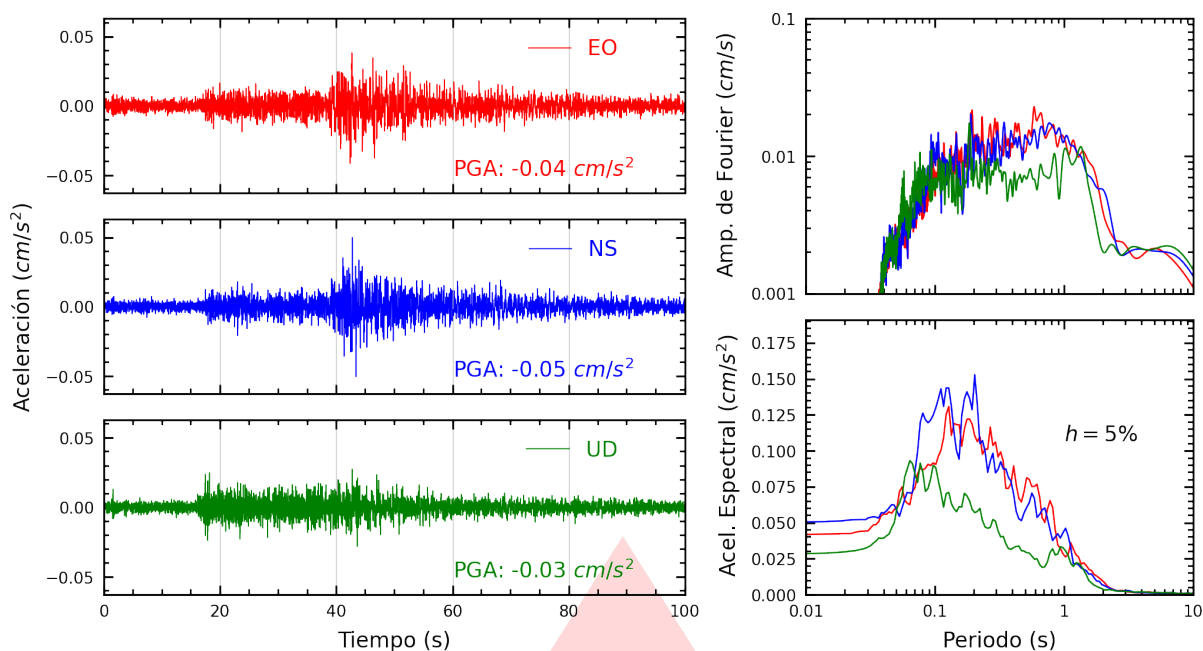


Figura A.3: Registros tiempo-historia, espectros de Fourier y de respuesta en las direcciones EO, NS y vertical de la estación UNC. Sismo de Pimentel, Chiclayo - Lambayeque del 2025-12-08, 21:46:54 (Hora local)

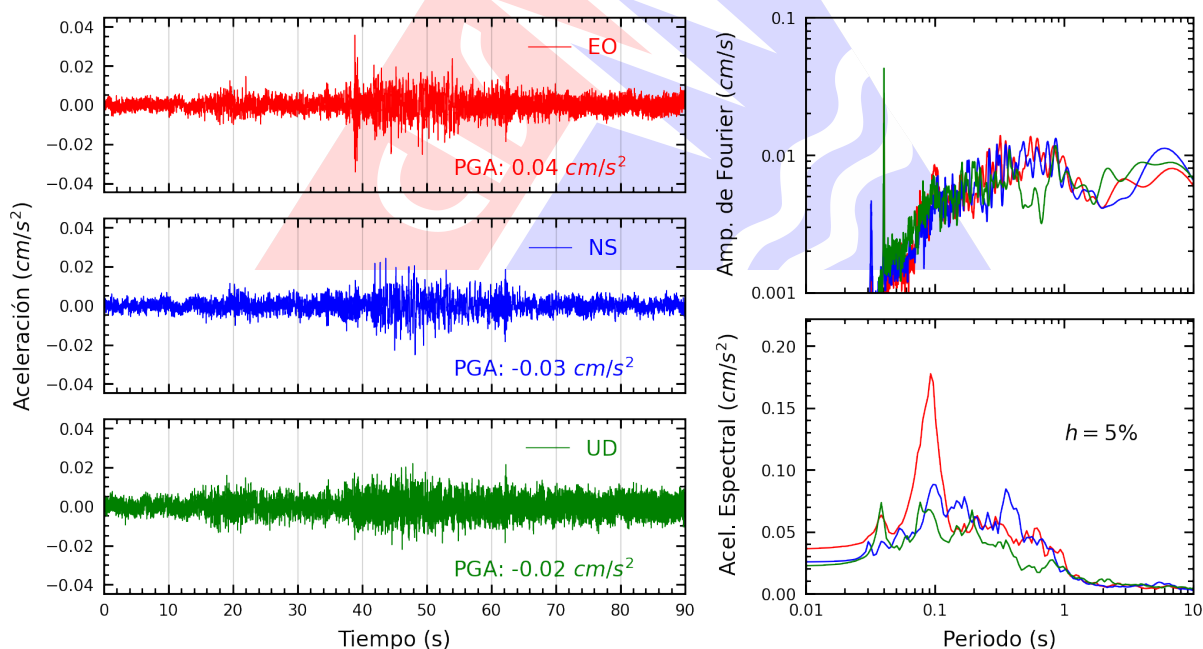
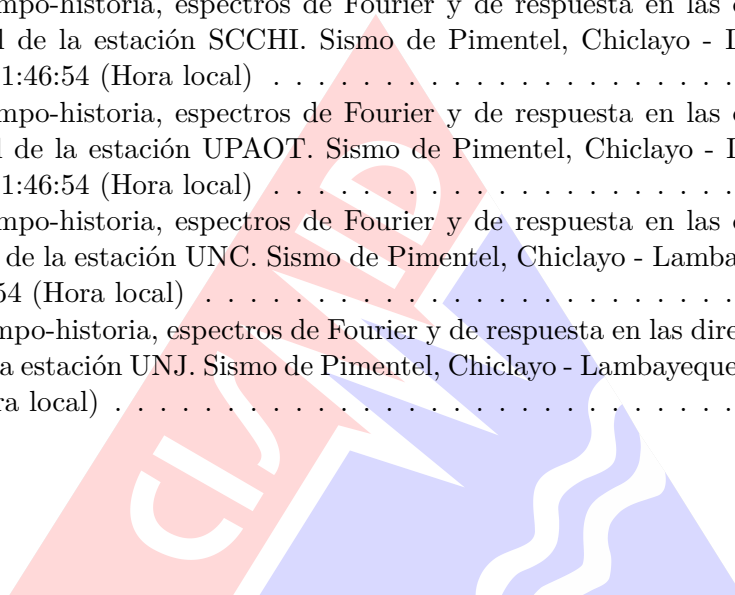


Figura A.4: Registros tiempo-historia, espectros de Fourier y de respuesta en las direcciones EO, NS y vertical de la estación UNJ. Sismo de Pimentel, Chiclayo - Lambayeque del 2025-12-08, 21:46:54 (Hora local)

Índice de figuras

1.	Ubicación del epicentro y estación(es) acelerográfica(s)	1
2.	Mapa de ubicación de la(s) estación(es) acelerográfica(s) correspondiente(s) al Sismo de Pimentel, Chiclayo - Lambayeque del 08 de diciembre de 2025 a las 21:46:54 (hora local)	4
A.1.	Registros tiempo-historia, espectros de Fourier y de respuesta en las direcciones EO, NS y vertical de la estación SCCHI. Sismo de Pimentel, Chiclayo - Lambayeque del 2025-12-08, 21:46:54 (Hora local)	6
A.2.	Registros tiempo-historia, espectros de Fourier y de respuesta en las direcciones EO, NS y vertical de la estación UPAOT. Sismo de Pimentel, Chiclayo - Lambayeque del 2025-12-08, 21:46:54 (Hora local)	6
A.3.	Registros tiempo-historia, espectros de Fourier y de respuesta en las direcciones EO, NS y vertical de la estación UNC. Sismo de Pimentel, Chiclayo - Lambayeque del 2025-12-08, 21:46:54 (Hora local)	7
A.4.	Registros tiempo-historia, espectros de Fourier y de respuesta en las direcciones EO, NS y vertical de la estación UNJ. Sismo de Pimentel, Chiclayo - Lambayeque del 2025-12-08, 21:46:54 (Hora local)	7



Índice de tablas

1.	Datos sísmicos (Fuente: IGP)	1
2.	Aceleraciones máximas registradas en la(s) estación(es) acelerográfica(s) correspondiente(s) al sismo de Pimentel, Chiclayo - Lambayeque del 08 de diciembre de 2025 a las 21:46:54 (hora local)	3

