

**CENTRO DE OBSERVACIÓN PARA LA INGENIERÍA SÍSMICA (CEOIS)
RED NACIONAL DE ACELERÓGRAFOS DEL CISMID-FIC-UNI (REDACIS)**

INFORME

Acelerogramas del Sismo de Pucallpa, Coronel Portillo - Ucayali del 15 de diciembre de 2025

El 15 de diciembre de 2025 a las 23:58:29 (hora local), ocurrió un sismo con epicentro a 38 km al S de Pucallpa, Coronel Portillo - Ucayali (Fuente: IGP). Las características sísmicas del evento se resumen en la **Tabla 1** y la ubicación del epicentro, así como de la(s) estación(es) acelerográfica(s), se muestra en la **Figura 1**.

Tabla 1: Datos sísmicos (Fuente: IGP)

Hora local (UTC-5):	23:58:29
Hora UTC 0:	04:58:29
Latitud (°):	-8.72
Longitud (°):	-74.57
Profundidad (km):	152.0
Magnitud:	M4.3
Lugar de referencia:	38 km al S de Pucallpa, Coronel Portillo - Ucayali

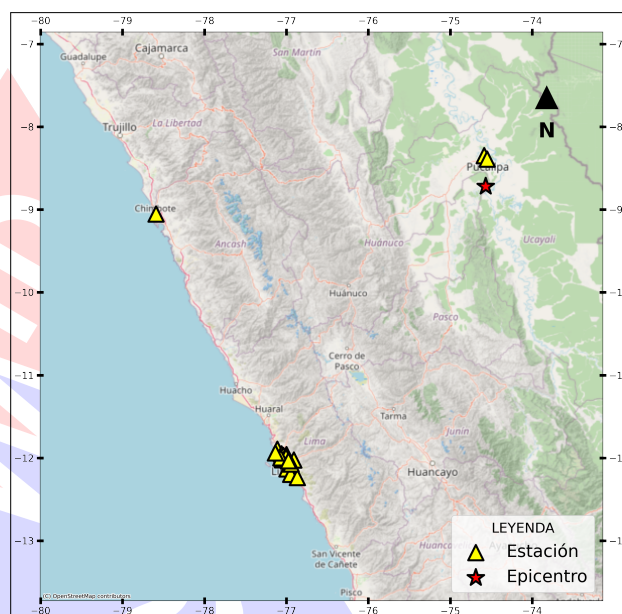


Figura 1: Ubicación del epicentro y estación(es) acelerográfica(s)

En este informe, el Centro de Observación para la Ingeniería Sísmica (CEOIS) del CISMID-FIC-UNI presenta los registros acelerográficos obtenidos en 19 estaciones en total, 15 de los cuales corresponden a la Red Nacional de Acelerógrafos del CISMID-FIC-UNI (REDACIS), 03 a la Red Acelerográfica del Centro de Investigación en Transformación Digital en Ingeniería (CITDI) - Unidad de Posgrado de la FIC-UNI y 01 en convenio con el Servicio Nacional de Capacitación para la Industria de la Construcción (SENCICO). Los valores de aceleración máxima (PGA) para cada componente (direcciones EO, NS y vertical) y ubicaciones geográficas, se muestran en la **Tabla 2** y **Figuras 2 y 3**, respectivamente.

El máximo valor de PGA registrado para este evento es de -1.41 cm/s^2 en la dirección EO, correspondiente a la estación USP (Universidad San Pedro de Chimbote, Chimbote, Ancash). En el Anexo adjunto se presentan las gráficas de los acelerogramas obtenidos, así como sus respectivos espectros de Fourier y de respuesta de aceleraciones absolutas para 5 % de amortiguamiento elástico. Cabe mencionar que todos los registros han sido filtrados usando un pasa banda entre 0.04 s



y 10 s y corregidos por línea base. Los registros sin filtrar están disponibles para su descarga en <https://www.cismid.uni.edu.pe/ceois/redacis/red/>.





UNIVERSIDAD NACIONAL DE INGENIERÍA
FACULTAD DE INGENIERÍA CIVIL
CENTRO PERUANO JAPONÉS DE INVESTIGACIONES
SÍSMICAS Y MITIGACIÓN DE DESASTRES



Tabla 2: Aceleraciones máximas registradas en la(s) estación(es) acelerográfica(s) correspondiente(s) al sismo de Pucallpa, Coronel Portillo - Ucayali del 15 de diciembre de 2025 a las 23:58:29 (hora local)

Red	Código	Ubicación	Dist. Epi. (km)	Canal	PGA (cm/s ²)
PG	USP	Universidad San Pedro de Chimbote, Chimbote, Ancash	448.67	EO	-1.41
				NS	-0.96
				UD	-0.59
PG	UNIA	Universidad Nacional Intercultural de la Amazonía, Pucallpa, Ucayali	41.52	EO	-0.51
				NS	0.64
				UD	-0.43
SC	SCPUC	Gerencia Zonal SENCICO, Pucallpa, Ucayali	36.88	EO	-0.62
				NS	-0.51
				UD	-0.17
CM	USILM	Universidad San Ignacio de Loyola - Campus La Molina, La Molina, Lima	457.31	EO	0.33
				NS	-0.44
				UD	0.29
CM	SJLSC	Complejo Deportivo San Carlos, San Juan de Lurigancho, Lima	453.32	EO	0.23
				NS	-0.30
				UD	0.26
CM	JOSEO	Complejo Deportivo José Olaya, Independencia, Lima	453.51	EO	-0.30
				NS	-0.28
				UD	0.20
CM	AMORE	Institución Educativa 5090 Antonia Moreno de Cáceres, Ventanilla, Callao	452.00	EO	-0.20
				NS	-0.22
				UD	-0.16
CM	FICPE	Universidad Nacional de Ingeniería - Facultad de Ingeniería Civil, Rímac, Lima	459.14	EO	0.19
				NS	0.18
				UD	0.10
CM	UCVAT	Universidad César Vallejo - Ate, Ate, Lima	450.20	EO	-0.17
				NS	0.13
				UD	-0.04



UNIVERSIDAD NACIONAL DE INGENIERÍA
FACULTAD DE INGENIERÍA CIVIL
CENTRO PERUANO JAPONÉS DE INVESTIGACIONES
SÍSMICAS Y MITIGACIÓN DE DESASTRES



PG	ATARJ	Planta de Tratamiento de Agua La Atarjea, El Agustino, Lima	455.31	EO	0.15
				NS	-0.09
				UD	0.08
CM	SOVES	Colegio Saco Oliveros de Villa El Salvador, Villa El Salvador, Lima	468.25	EO	-0.13
				NS	-0.13
				UD	-0.15
CM	COMAS	Municipalidad Distrital de Comas, Comas, Lima	453.32	EO	0.13
				NS	-0.11
				UD	-0.10
CM	USMP	Universidad San Martín de Porres - Facultad de Ingeniería y Arquitectura, La Molina, Lima	456.55	EO	0.12
				NS	0.11
				UD	0.12
CM	UCSS	Universidad Católica Sedes Sapientiae, Los Olivos, Lima	458.07	EO	0.11
				NS	0.11
				UD	-0.06
CM	VHAYA	Institución Educativa 5130-3 Víctor Raúl Haya de la Torre, Ventanilla, Callao	457.68	EO	0.11
				NS	-0.11
				UD	0.07
CM	SJLCE	Centro de Operaciones de Emergencia Distrital, San Juan de Lurigancho, Lima	450.16	EO	0.11
				NS	0.10
				UD	-0.07
CM	JALV2	Centro Peruano Japonés de Investigaciones Sísmicas y Mitigación de Desastres, Rímac, Lima	458.43	EO	0.10
				NS	0.10
				UD	-0.09
CM	SERVI	ServiUNI - SERVI, Surco, Lima	465.30	EO	0.09
				NS	0.10
				UD	-0.07
CM	USILP	Universidad San Ignacio de Loyola - Campus Pachacámac, Pachacámac, Lima	467.01	EO	0.08
				NS	0.09
				UD	-0.09

Nota: CM (Red Nacional de Acelerógrafos del CISMID-FIC-UNI), SC (Red SENCICO) y PG (Red Acelerográfica del Centro de Investigación en Transformación Digital en Ingeniería - Unidad de Posgrado de la FIC-UNI).

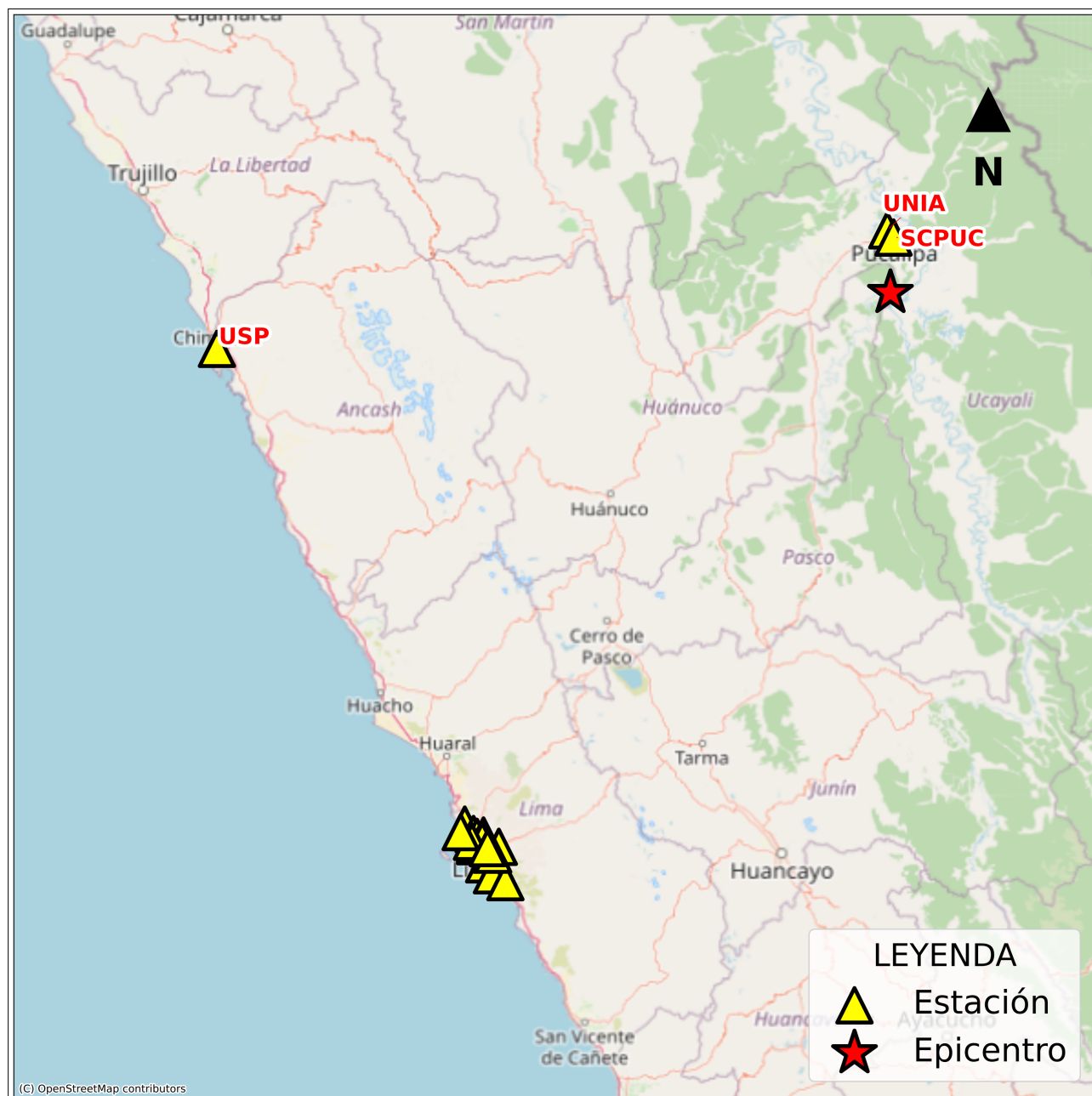


Figura 2: Mapa de ubicación de la(s) estación(es) acelerográfica(s) a nivel nacional correspondiente(s) al Sismo de Pucallpa, Coronel Portillo - Ucayali del 15 de diciembre de 2025 a las 23:58:29 (hora local)

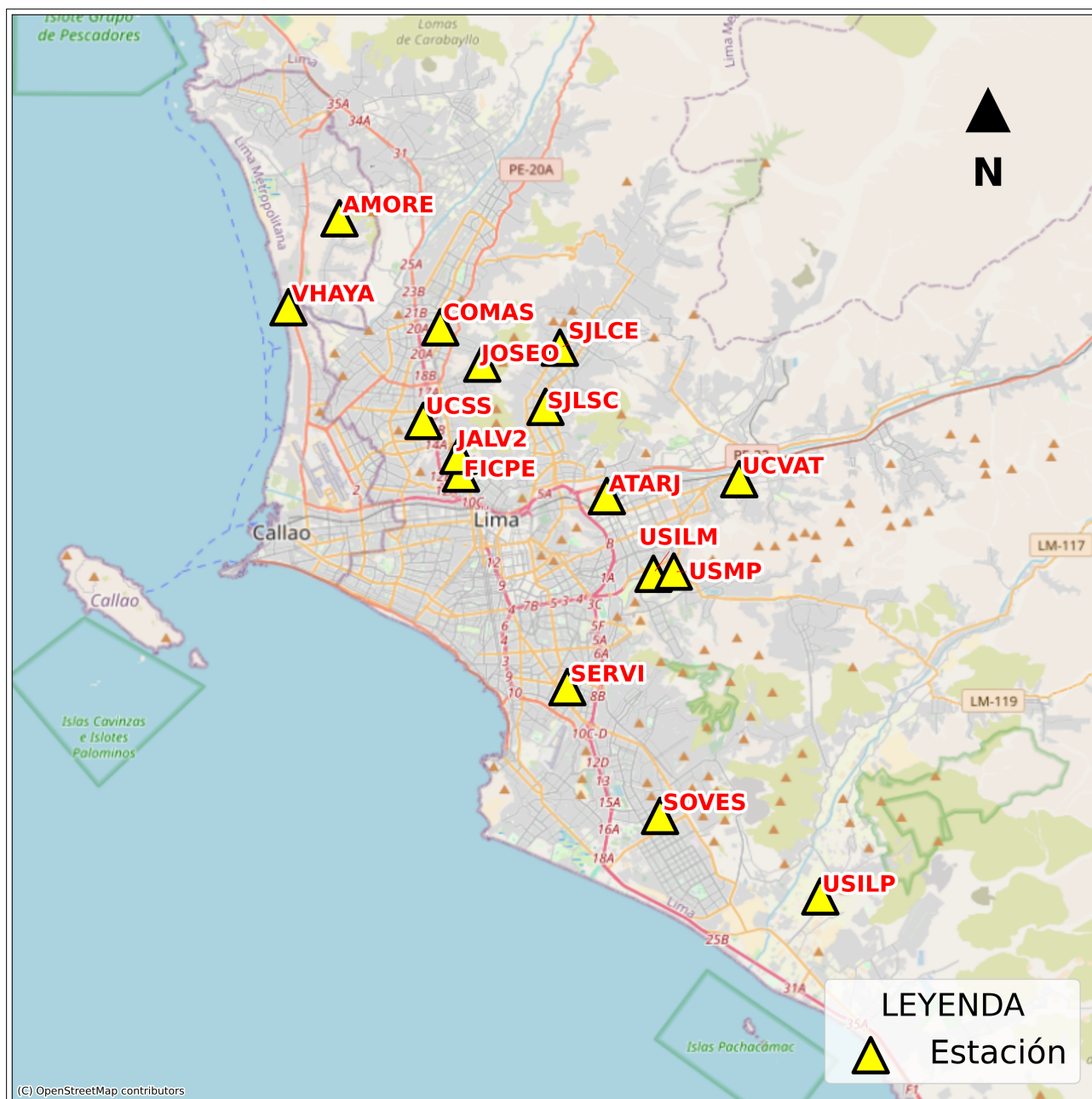


Figura 3: Mapa de ubicación de la(s) estación(es) acelerográfica(s) en Lima Metropolitana correspondiente(s) al Sismo de Pucallpa, Coronel Portillo - Ucayali del 15 de diciembre de 2025 a las 23:58:29 (hora local)



ANEXO

REGISTROS TIEMPO-HISTORIA

ESPECTROS DE FOURIER Y DE RESPUESTA

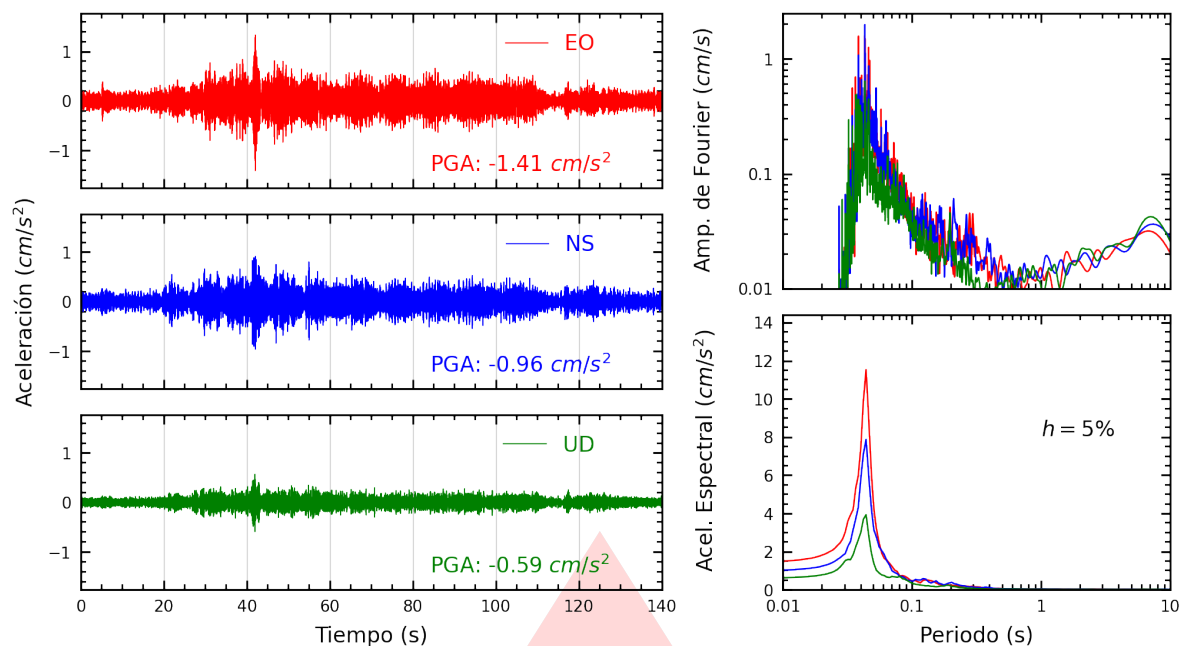


Figura A.1: Registros tiempo-historia, espectros de Fourier y de respuesta en las direcciones EO, NS y vertical de la estación USP. Sismo de Pucallpa, Coronel Portillo - Ucayali del 2025-12-15, 23:58:29 (Hora local)

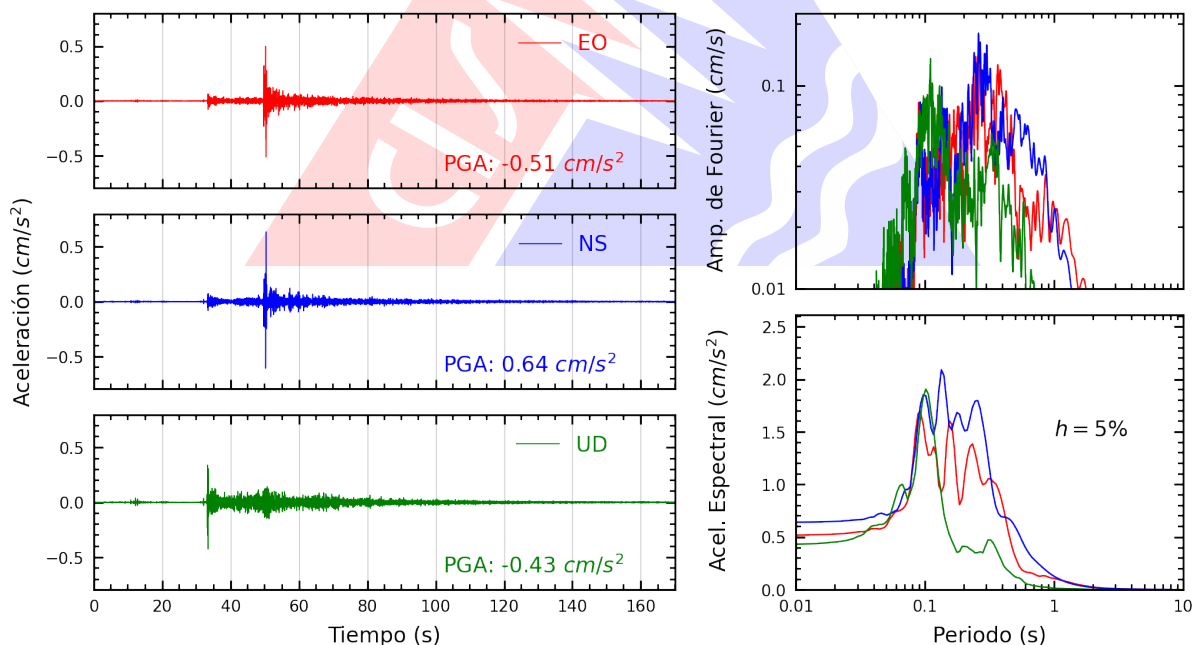


Figura A.2: Registros tiempo-historia, espectros de Fourier y de respuesta en las direcciones EO, NS y vertical de la estación UNIA. Sismo de Pucallpa, Coronel Portillo - Ucayali del 2025-12-15, 23:58:29 (Hora local)

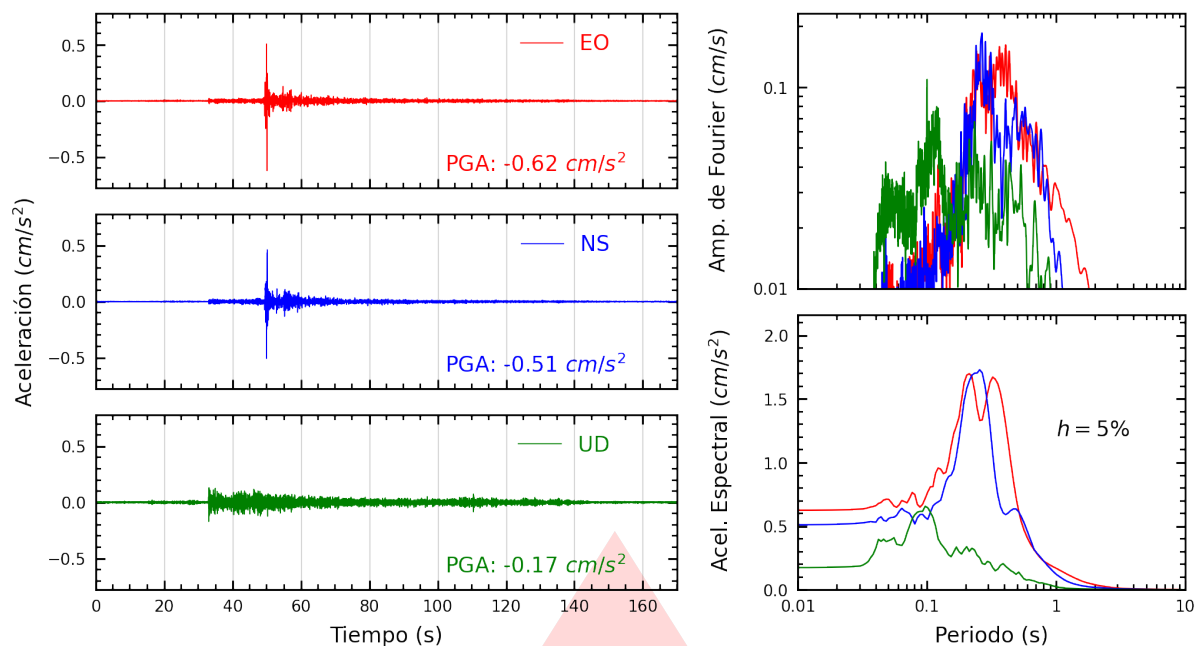


Figura A.3: Registros tiempo-historia, espectros de Fourier y de respuesta en las direcciones EO, NS y vertical de la estación SCPUC. Sismo de Pucallpa, Coronel Portillo - Ucayali del 2025-12-15, 23:58:29 (Hora local)

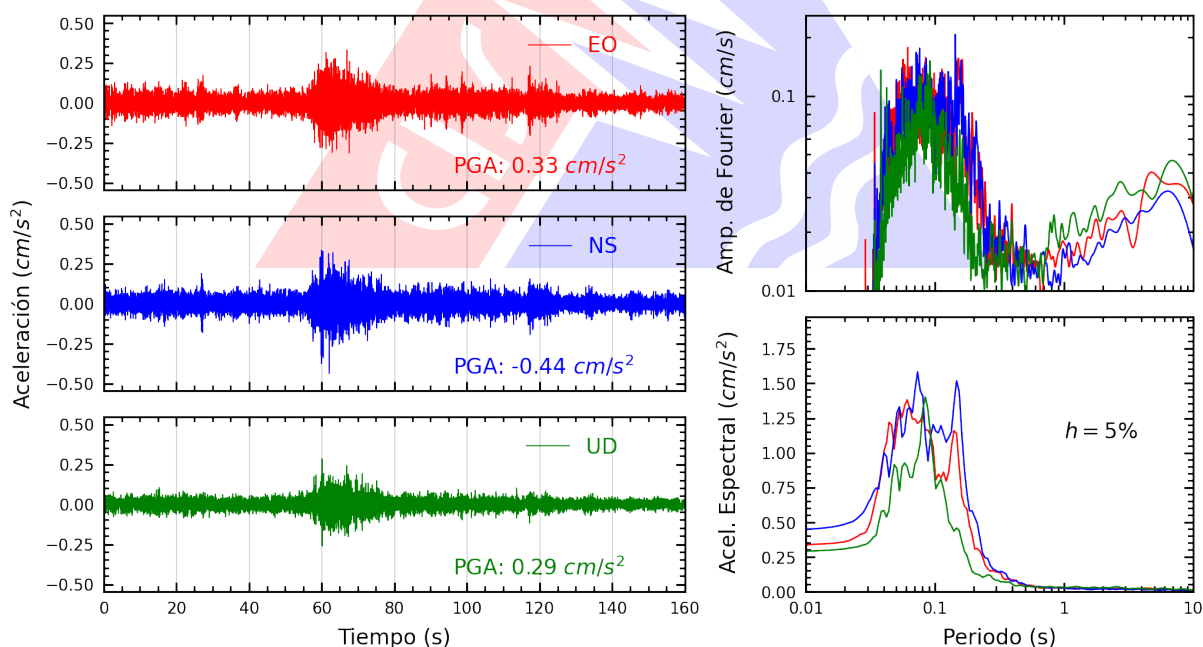


Figura A.4: Registros tiempo-historia, espectros de Fourier y de respuesta en las direcciones EO, NS y vertical de la estación USILM. Sismo de Pucallpa, Coronel Portillo - Ucayali del 2025-12-15, 23:58:29 (Hora local)

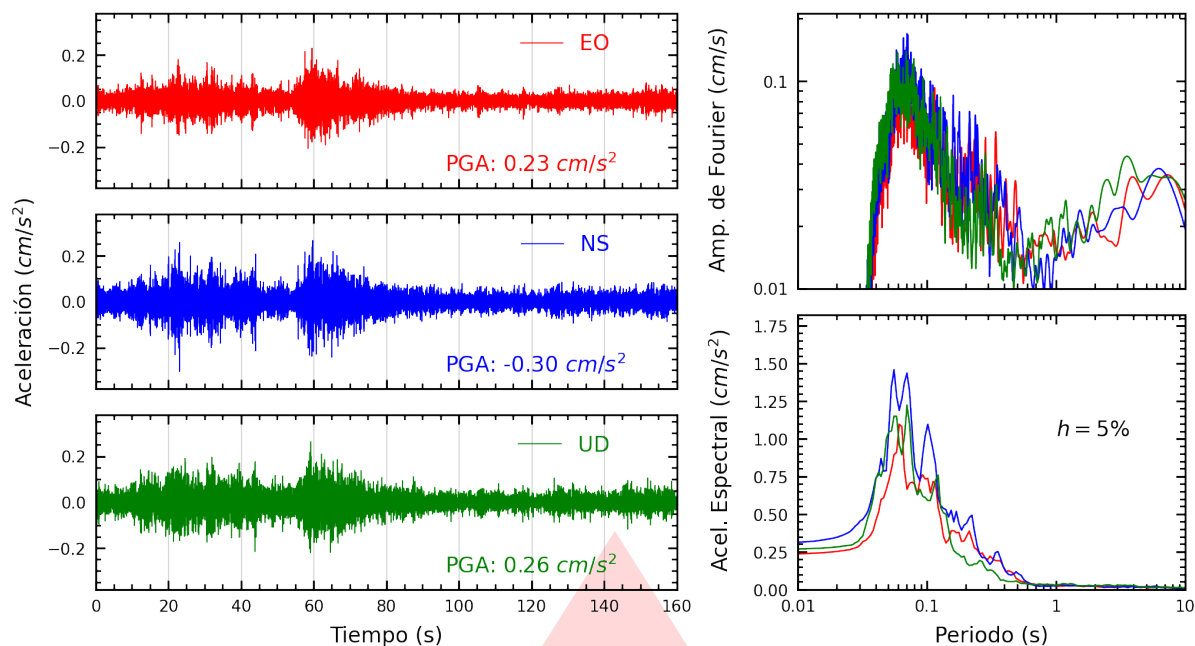


Figura A.5: Registros tiempo-historia, espectros de Fourier y de respuesta en las direcciones EO, NS y vertical de la estación SJLSC. Sismo de Pucallpa, Coronel Portillo - Ucayali del 2025-12-15, 23:58:29 (Hora local)

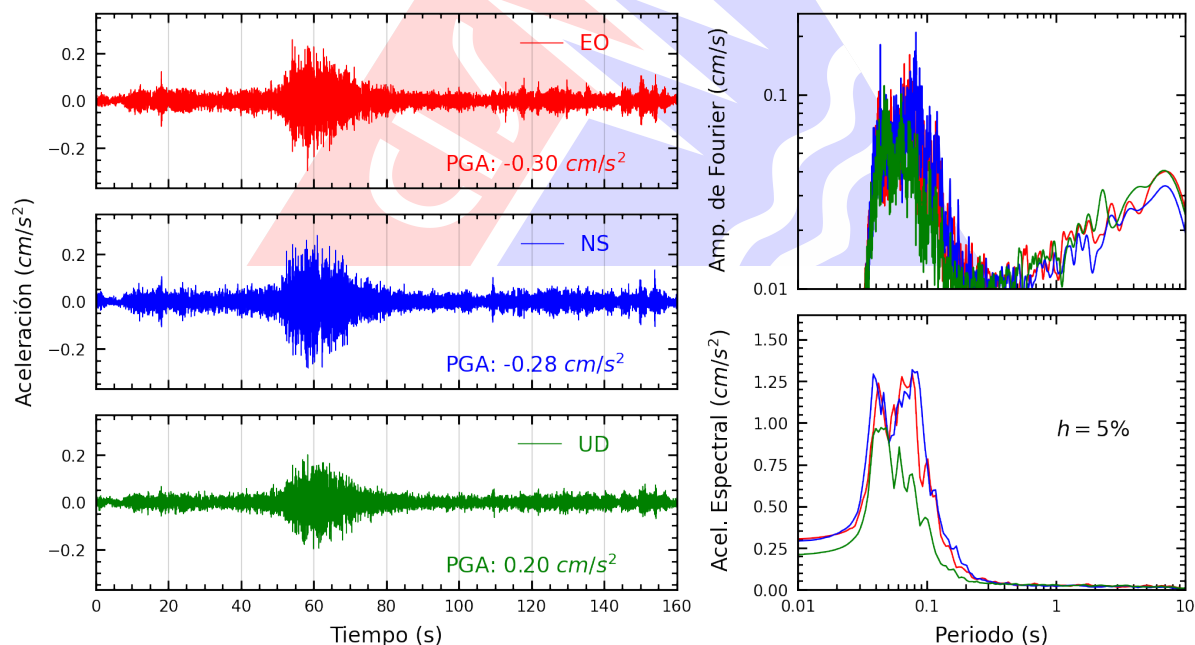


Figura A.6: Registros tiempo-historia, espectros de Fourier y de respuesta en las direcciones EO, NS y vertical de la estación JOSEO. Sismo de Pucallpa, Coronel Portillo - Ucayali del 2025-12-15, 23:58:29 (Hora local)

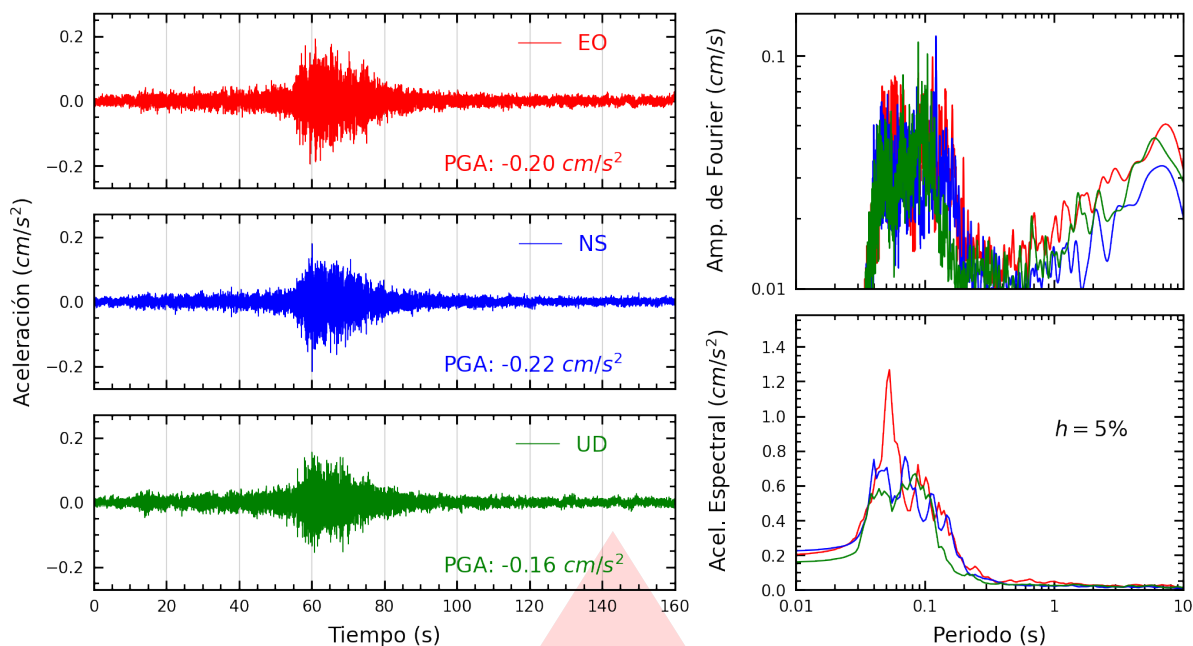


Figura A.7: Registros tiempo-historia, espectros de Fourier y de respuesta en las direcciones EO, NS y vertical de la estación AMORE. Sismo de Pucallpa, Coronel Portillo - Ucayali del 2025-12-15, 23:58:29 (Hora local)

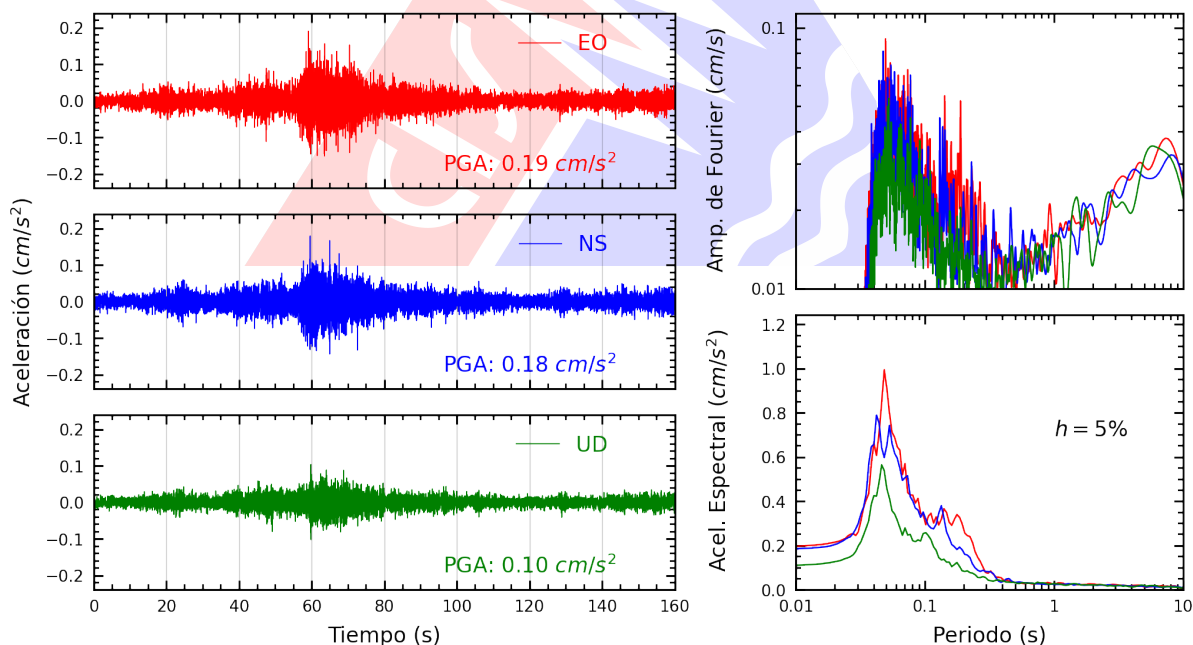


Figura A.8: Registros tiempo-historia, espectros de Fourier y de respuesta en las direcciones EO, NS y vertical de la estación FICPE. Sismo de Pucallpa, Coronel Portillo - Ucayali del 2025-12-15, 23:58:29 (Hora local)

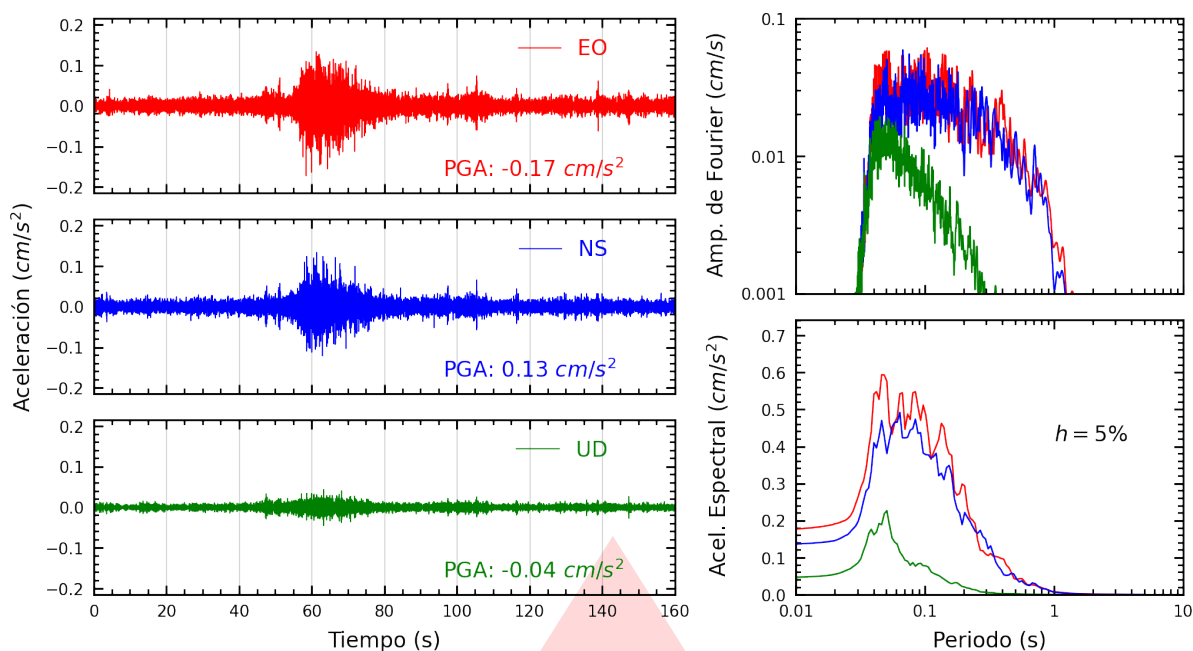


Figura A.9: Registros tiempo-historia, espectros de Fourier y de respuesta en las direcciones EO, NS y vertical de la estación UCVAT. Sismo de Pucallpa, Coronel Portillo - Ucayali del 2025-12-15, 23:58:29 (Hora local)

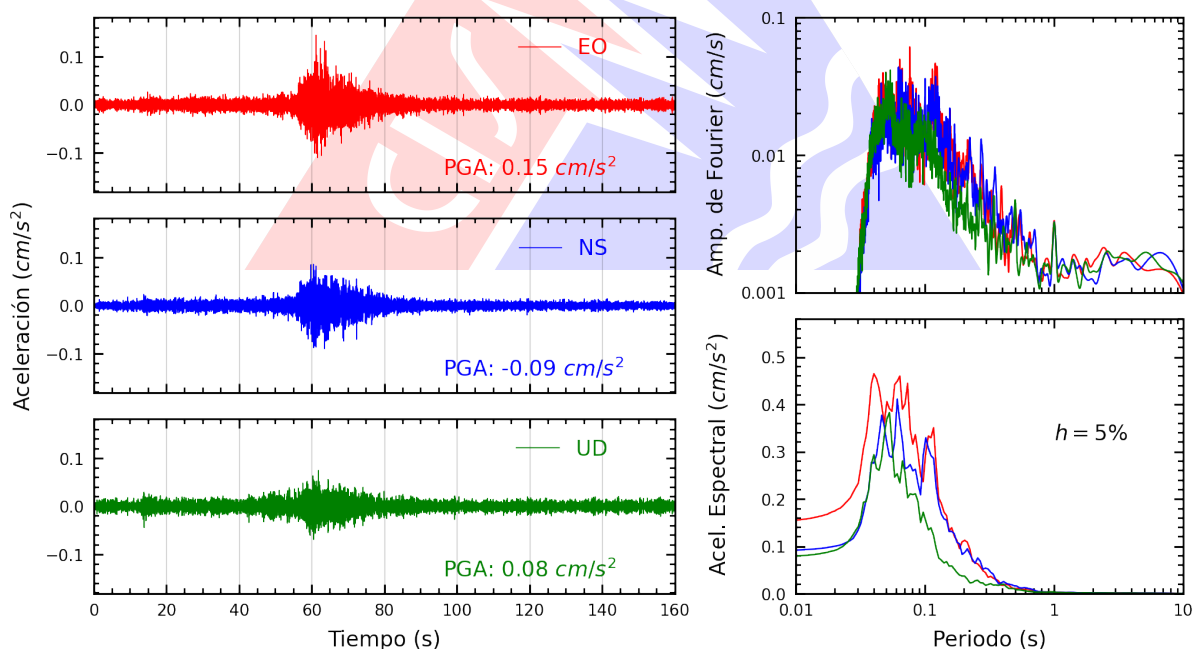


Figura A.10: Registros tiempo-historia, espectros de Fourier y de respuesta en las direcciones EO, NS y vertical de la estación ATARJ. Sismo de Pucallpa, Coronel Portillo - Ucayali del 2025-12-15, 23:58:29 (Hora local)

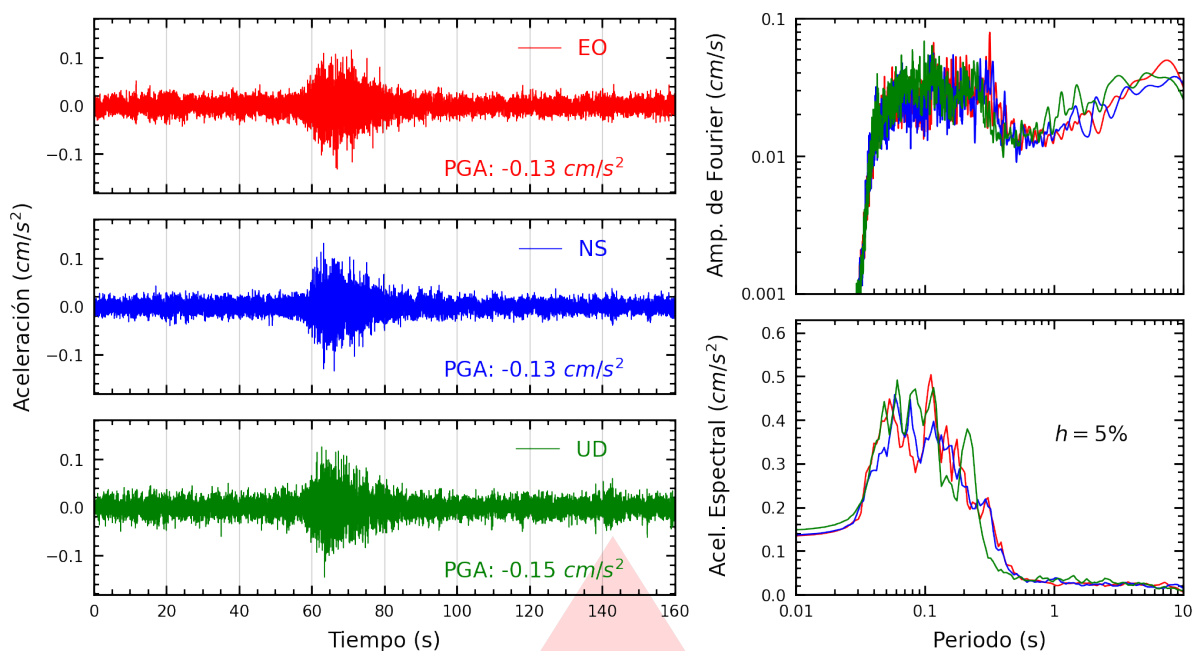


Figura A.11: Registros tiempo-historia, espectros de Fourier y de respuesta en las direcciones EO, NS y vertical de la estación SOVES. Sismo de Pucallpa, Coronel Portillo - Ucayali del 2025-12-15, 23:58:29 (Hora local)

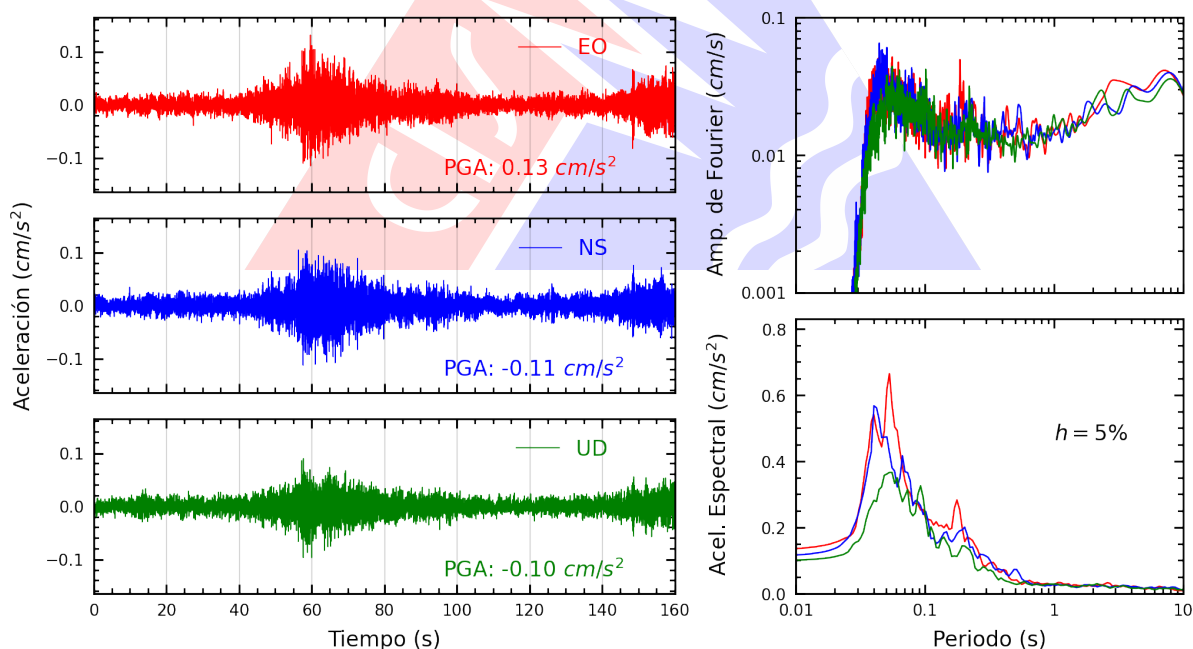


Figura A.12: Registros tiempo-historia, espectros de Fourier y de respuesta en las direcciones EO, NS y vertical de la estación COMAS. Sismo de Pucallpa, Coronel Portillo - Ucayali del 2025-12-15, 23:58:29 (Hora local)

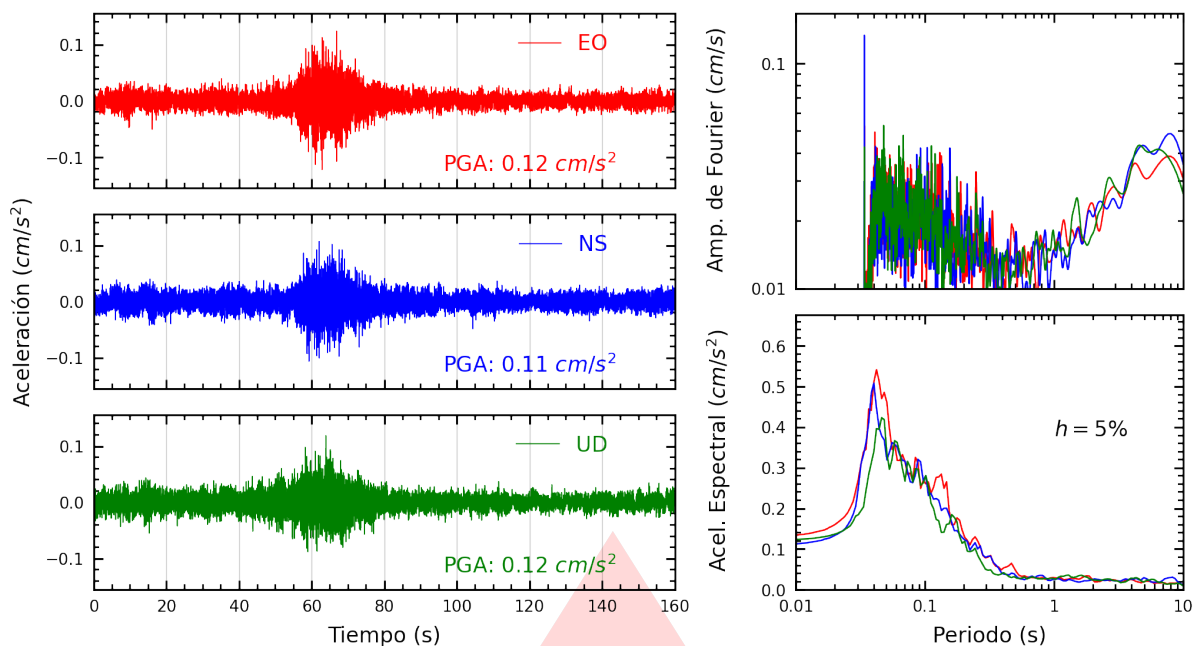


Figura A.13: Registros tiempo-historia, espectros de Fourier y de respuesta en las direcciones EO, NS y vertical de la estación USMP. Sismo de Pucallpa, Coronel Portillo - Ucayali del 2025-12-15, 23:58:29 (Hora local)

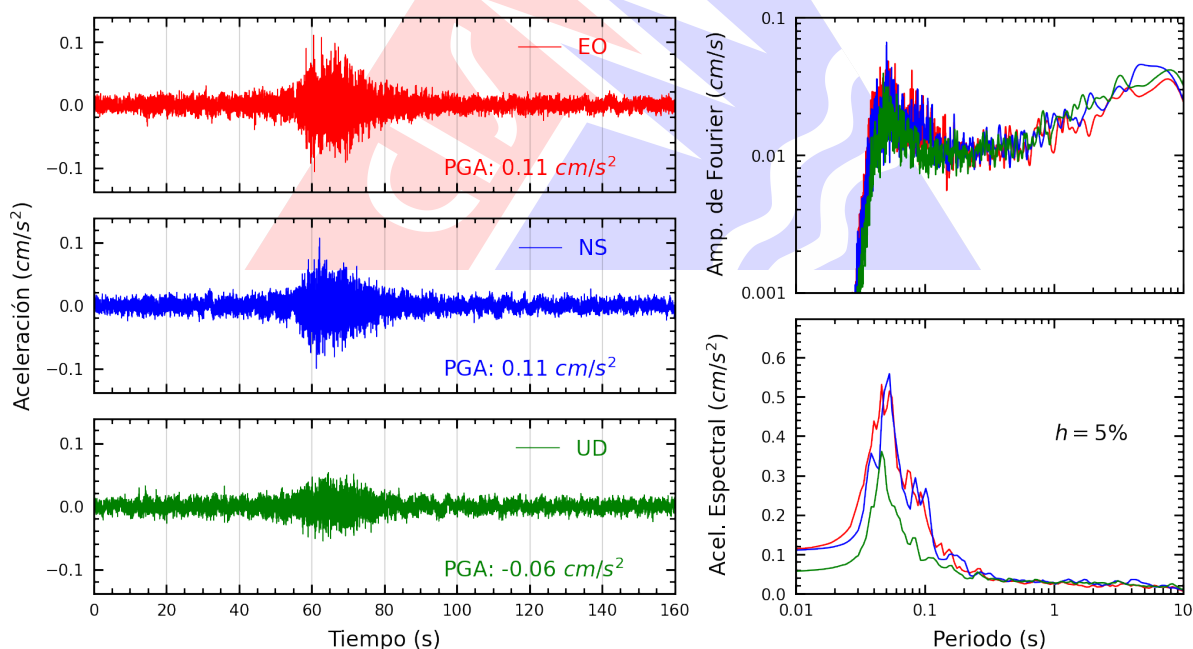


Figura A.14: Registros tiempo-historia, espectros de Fourier y de respuesta en las direcciones EO, NS y vertical de la estación UCSS. Sismo de Pucallpa, Coronel Portillo - Ucayali del 2025-12-15, 23:58:29 (Hora local)

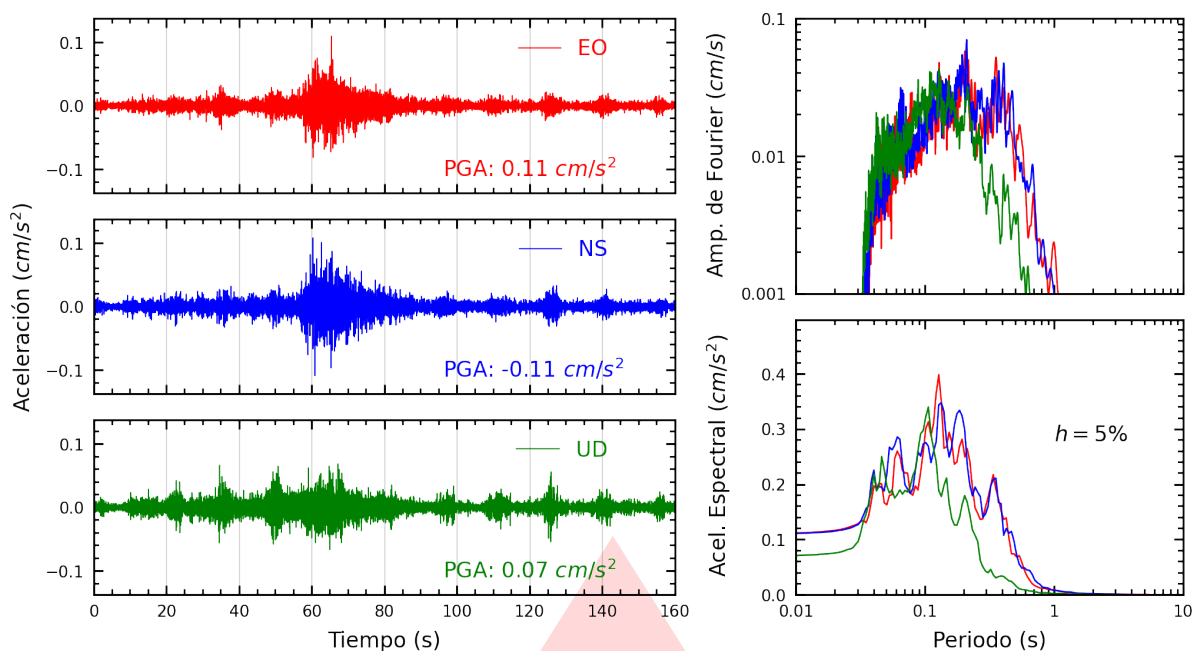


Figura A.15: Registros tiempo-historia, espectros de Fourier y de respuesta en las direcciones EO, NS y vertical de la estación VHAYA. Sismo de Pucallpa, Coronel Portillo - Ucayali del 2025-12-15, 23:58:29 (Hora local)

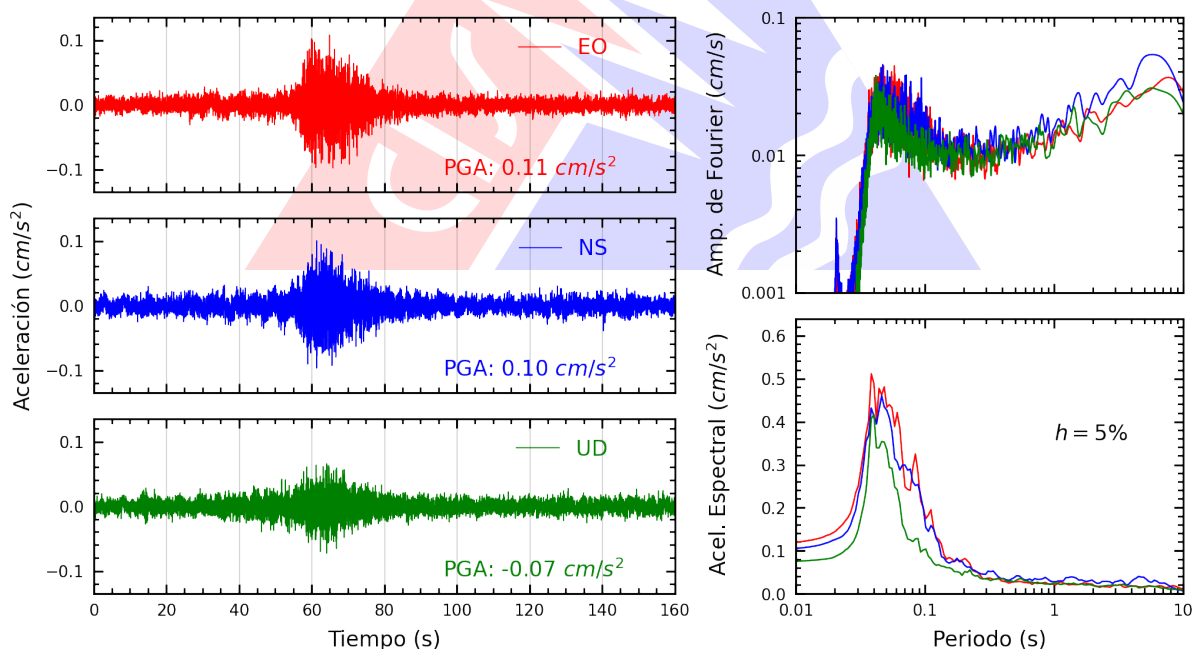


Figura A.16: Registros tiempo-historia, espectros de Fourier y de respuesta en las direcciones EO, NS y vertical de la estación SJLCE. Sismo de Pucallpa, Coronel Portillo - Ucayali del 2025-12-15, 23:58:29 (Hora local)

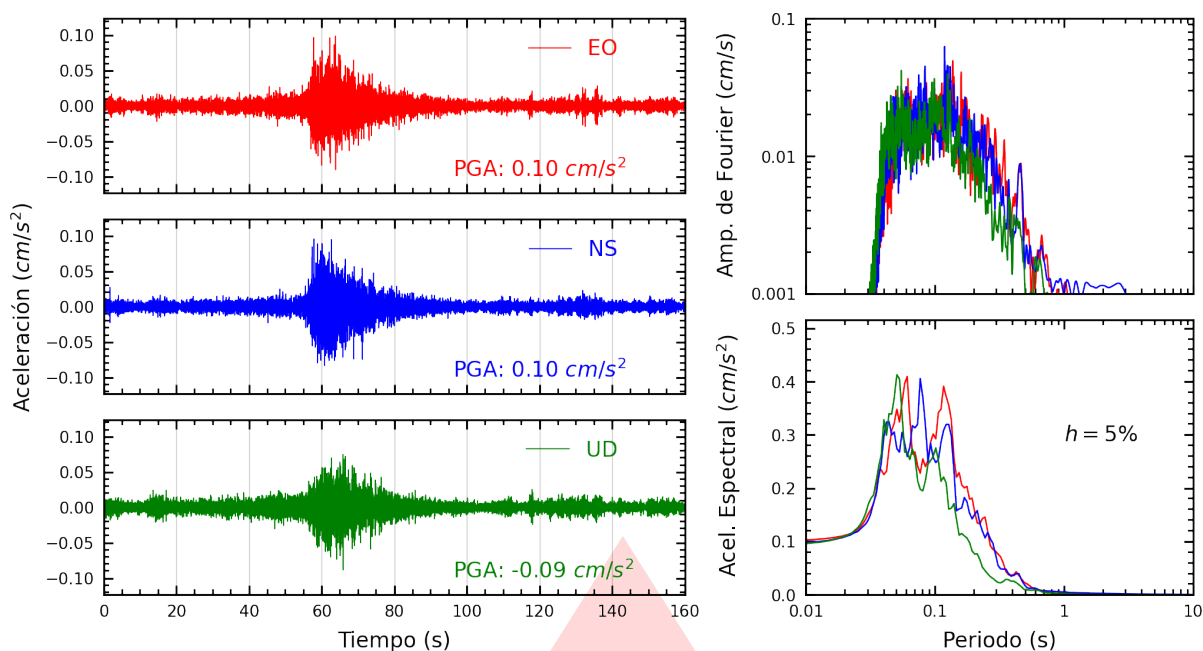


Figura A.17: Registros tiempo-historia, espectros de Fourier y de respuesta en las direcciones EO, NS y vertical de la estación JALV2. Sismo de Pucallpa, Coronel Portillo - Ucayali del 2025-12-15, 23:58:29 (Hora local)

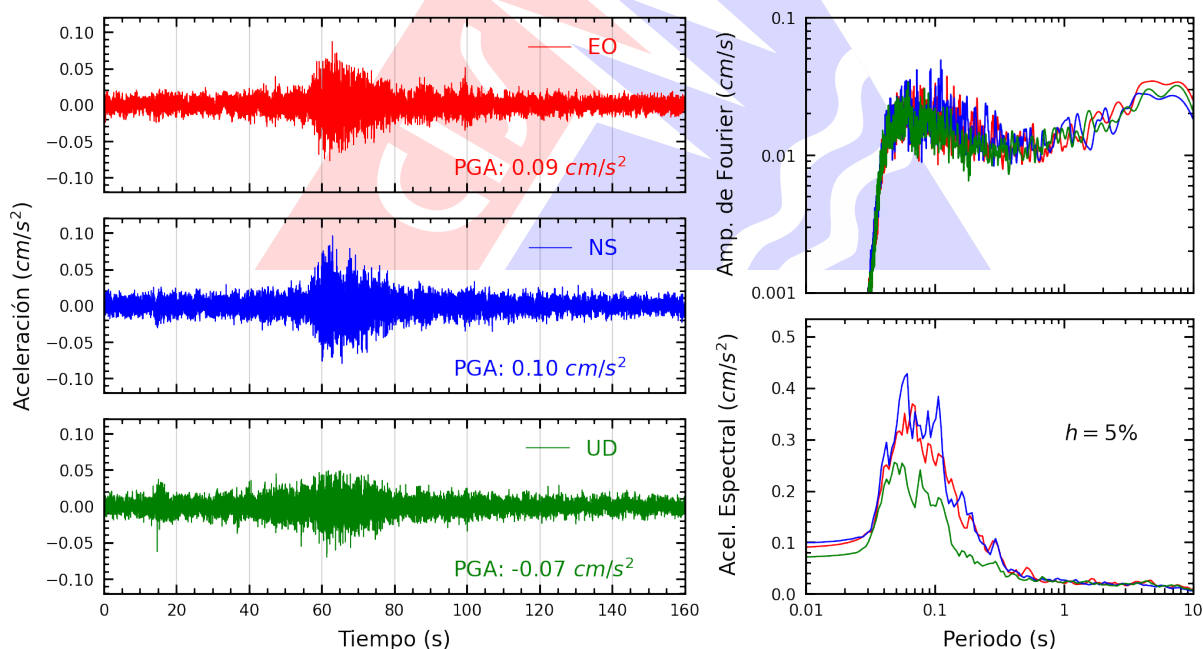


Figura A.18: Registros tiempo-historia, espectros de Fourier y de respuesta en las direcciones EO, NS y vertical de la estación SERVI. Sismo de Pucallpa, Coronel Portillo - Ucayali del 2025-12-15, 23:58:29 (Hora local)

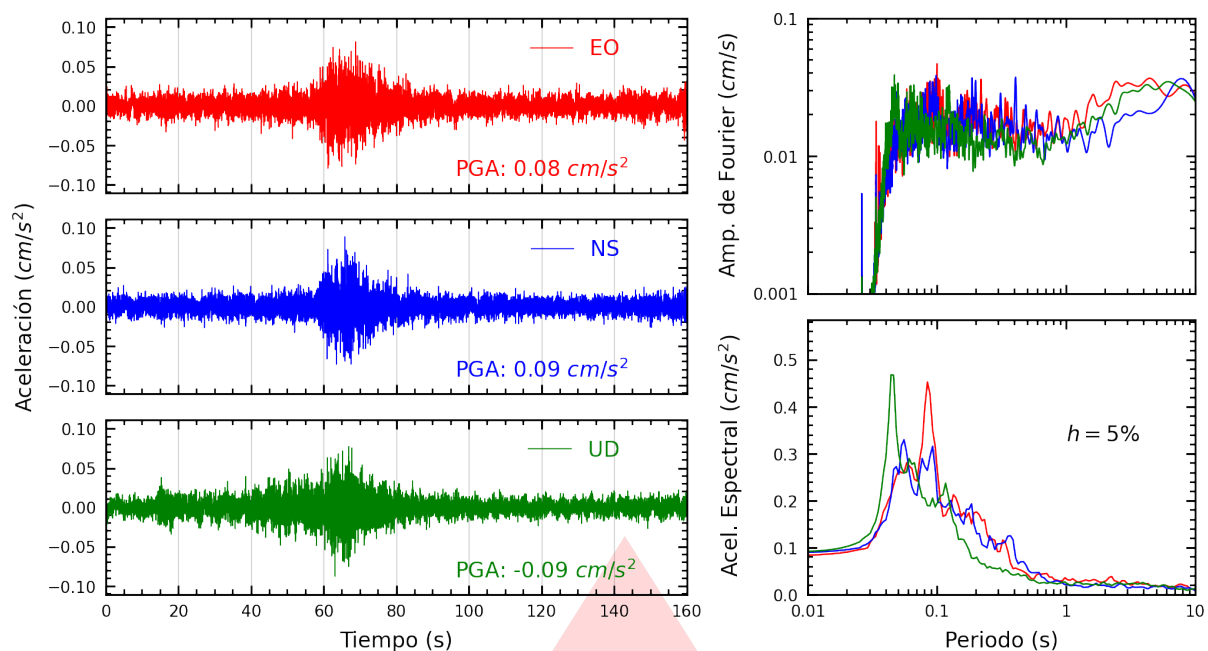


Figura A.19: Registros tiempo-historia, espectros de Fourier y de respuesta en las direcciones EO, NS y vertical de la estación USILP. Sismo de Pucallpa, Coronel Portillo - Ucayali del 2025-12-15, 23:58:29 (Hora local)

Índice de figuras

1.	Ubicación del epicentro y estación(es) acelerográfica(s)	1
2.	Mapa de ubicación de la(s) estación(es) acelerográfica(s) a nivel nacional correspondiente(s) al Sismo de Pucallpa, Coronel Portillo - Ucayali del 15 de diciembre de 2025 a las 23:58:29 (hora local)	5
3.	Mapa de ubicación de la(s) estación(es) acelerográfica(s) en Lima Metropolitana correspondiente(s) al Sismo de Pucallpa, Coronel Portillo - Ucayali del 15 de diciembre de 2025 a las 23:58:29 (hora local)	6
A.1.	Registros tiempo-historia, espectros de Fourier y de respuesta en las direcciones EO, NS y vertical de la estación USP. Sismo de Pucallpa, Coronel Portillo - Ucayali del 2025-12-15, 23:58:29 (Hora local)	8
A.2.	Registros tiempo-historia, espectros de Fourier y de respuesta en las direcciones EO, NS y vertical de la estación UNIA. Sismo de Pucallpa, Coronel Portillo - Ucayali del 2025-12-15, 23:58:29 (Hora local)	8
A.3.	Registros tiempo-historia, espectros de Fourier y de respuesta en las direcciones EO, NS y vertical de la estación SCPUC. Sismo de Pucallpa, Coronel Portillo - Ucayali del 2025-12-15, 23:58:29 (Hora local)	9
A.4.	Registros tiempo-historia, espectros de Fourier y de respuesta en las direcciones EO, NS y vertical de la estación USILM. Sismo de Pucallpa, Coronel Portillo - Ucayali del 2025-12-15, 23:58:29 (Hora local)	9
A.5.	Registros tiempo-historia, espectros de Fourier y de respuesta en las direcciones EO, NS y vertical de la estación SJLSC. Sismo de Pucallpa, Coronel Portillo - Ucayali del 2025-12-15, 23:58:29 (Hora local)	10
A.6.	Registros tiempo-historia, espectros de Fourier y de respuesta en las direcciones EO, NS y vertical de la estación JOSEO. Sismo de Pucallpa, Coronel Portillo - Ucayali del 2025-12-15, 23:58:29 (Hora local)	10
A.7.	Registros tiempo-historia, espectros de Fourier y de respuesta en las direcciones EO, NS y vertical de la estación AMORE. Sismo de Pucallpa, Coronel Portillo - Ucayali del 2025-12-15, 23:58:29 (Hora local)	11
A.8.	Registros tiempo-historia, espectros de Fourier y de respuesta en las direcciones EO, NS y vertical de la estación FICPE. Sismo de Pucallpa, Coronel Portillo - Ucayali del 2025-12-15, 23:58:29 (Hora local)	11
A.9.	Registros tiempo-historia, espectros de Fourier y de respuesta en las direcciones EO, NS y vertical de la estación UCVAT. Sismo de Pucallpa, Coronel Portillo - Ucayali del 2025-12-15, 23:58:29 (Hora local)	12
A.10.	Registros tiempo-historia, espectros de Fourier y de respuesta en las direcciones EO, NS y vertical de la estación ATARJ. Sismo de Pucallpa, Coronel Portillo - Ucayali del 2025-12-15, 23:58:29 (Hora local)	12



A.11.Registros tiempo-historia, espectros de Fourier y de respuesta en las direcciones EO, NS y vertical de la estación SOVES. Sismo de Pucallpa, Coronel Portillo - Ucayali del 2025-12-15, 23:58:29 (Hora local)	13
A.12.Registros tiempo-historia, espectros de Fourier y de respuesta en las direcciones EO, NS y vertical de la estación COMAS. Sismo de Pucallpa, Coronel Portillo - Ucayali del 2025-12-15, 23:58:29 (Hora local)	13
A.13.Registros tiempo-historia, espectros de Fourier y de respuesta en las direcciones EO, NS y vertical de la estación USMP. Sismo de Pucallpa, Coronel Portillo - Ucayali del 2025-12-15, 23:58:29 (Hora local)	14
A.14.Registros tiempo-historia, espectros de Fourier y de respuesta en las direcciones EO, NS y vertical de la estación UCSS. Sismo de Pucallpa, Coronel Portillo - Ucayali del 2025-12-15, 23:58:29 (Hora local)	14
A.15.Registros tiempo-historia, espectros de Fourier y de respuesta en las direcciones EO, NS y vertical de la estación VHAYA. Sismo de Pucallpa, Coronel Portillo - Ucayali del 2025-12-15, 23:58:29 (Hora local)	15
A.16.Registros tiempo-historia, espectros de Fourier y de respuesta en las direcciones EO, NS y vertical de la estación SJLCE. Sismo de Pucallpa, Coronel Portillo - Ucayali del 2025-12-15, 23:58:29 (Hora local)	15
A.17.Registros tiempo-historia, espectros de Fourier y de respuesta en las direcciones EO, NS y vertical de la estación JALV2. Sismo de Pucallpa, Coronel Portillo - Ucayali del 2025-12-15, 23:58:29 (Hora local)	16
A.18.Registros tiempo-historia, espectros de Fourier y de respuesta en las direcciones EO, NS y vertical de la estación SERVI. Sismo de Pucallpa, Coronel Portillo - Ucayali del 2025-12-15, 23:58:29 (Hora local)	16
A.19.Registros tiempo-historia, espectros de Fourier y de respuesta en las direcciones EO, NS y vertical de la estación USILP. Sismo de Pucallpa, Coronel Portillo - Ucayali del 2025-12-15, 23:58:29 (Hora local)	17

Índice de tablas

1.	Datos sísmicos (Fuente: IGP)	1
2.	Aceleraciones máximas registradas en la(s) estación(es) acelerográfica(s) correspondiente(s) al sismo de Pucallpa, Coronel Portillo - Ucayali del 15 de diciembre de 2025 a las 23:58:29 (hora local)	3