

**CENTRO DE OBSERVACIÓN PARA LA INGENIERÍA SÍSMICA (CEOIS)  
RED NACIONAL DE ACELERÓGRAFOS DEL CISMID-FIC-UNI (REDACIS)**

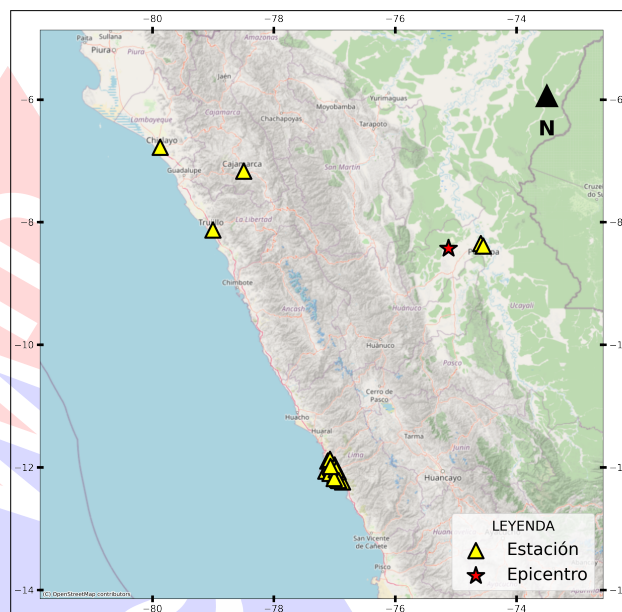
**INFORME**

**Acelerogramas del Sismo de Curimaná, Padre Abad - Ucayali del 26 de diciembre de 2025**

El 26 de diciembre de 2025 a las 11:31:38 (hora local), ocurrió un sismo con epicentro a 5 km al NE de Curimaná, Padre Abad - Ucayali (Fuente: IGP). Las características sísmicas del evento se resumen en la **Tabla 1** y la ubicación del epicentro, así como de la(s) estación(es) acelerográfica(s), se muestra en la **Figura 1**.

**Tabla 1:** Datos sísmicos (Fuente: IGP)

Hora local (UTC-5):	11:31:38
Hora UTC 0:	16:31:38
Latitud (°):	-8.43
Longitud (°):	-75.12
Profundidad (km):	138.0
Magnitud:	M4.7
Lugar de referencia:	5 km al NE de Curimaná, Padre Abad - Ucayali



**Figura 1:** Ubicación del epicentro y estación(es) acelerográfica(s)

En este informe, el Centro de Observación para la Ingeniería Sísmica (CEOIS) del CISMID-FIC-UNI presenta los registros acelerográficos obtenidos en 29 estaciones en total, 21 de los cuales corresponden a la Red Nacional de Acelerógrafos del CISMID-FIC-UNI (REDACIS), 04 a la Red Acelerográfica del Centro de Investigación en Transformación Digital en Ingeniería (CITDI) - Unidad de Posgrado de la FIC-UNI y 04 en convenio con el Servicio Nacional de Capacitación para la Industria de la Construcción (SENCICO). Los valores de aceleración máxima (PGA) para cada componente (direcciones EO, NS y vertical) y ubicaciones geográficas, se muestran en la **Tabla 2** y **Figuras 2 y 3**, respectivamente.

El máximo valor de PGA registrado para este evento es de  $4.02 \text{ cm/s}^2$  en la dirección NS, correspondiente a la estación UNIA (Universidad Nacional Intercultural de la Amazonía, Pucallpa, Ucayali). En el Anexo adjunto se presentan las gráficas de los acelerogramas obtenidos, así como sus respectivos espectros de Fourier y de respuesta de aceleraciones absolutas para 5% de amortiguamiento elástico. Cabe mencionar que todos los registros han sido filtrados usando un pasa banda entre 0.04



s y 10 s y corregidos por línea base. Los registros sin filtrar están disponibles para su descarga en <https://www.cismid.uni.edu.pe/ceois/redacis/red/>.





**Tabla 2:** Aceleraciones máximas registradas en la(s) estación(es) acelerográfica(s) correspondiente(s) al sismo de Curimaná, Padre Abad - Ucayali del 26 de diciembre de 2025 a las 11:31:38 (hora local)

Red	Código	Ubicación	Dist. Epi. (km)	Canal	PGA (cm/s <sup>2</sup> )
PG	UNIA	Universidad Nacional Intercultural de la Amazonía, Pucallpa, Ucayali	59.85	EO	-3.08
				NS	4.02
				UD	2.89
SC	SCPUC	Gerencia Zonal SENCICO, Pucallpa, Ucayali	63.50	EO	-2.31
				NS	3.09
				UD	3.27
CM	USILM	Universidad San Ignacio de Loyola - Campus La Molina, La Molina, Lima	453.39	EO	1.12
				NS	0.76
				UD	-0.51
CM	SJLSC	Complejo Deportivo San Carlos, San Juan de Lurigancho, Lima	447.86	EO	-0.68
				NS	-0.54
				UD	-0.46
PG	UNTEL	Universidad Nacional Tecnológica de Lima Sur, Villa el Salvador, Lima	466.40	EO	0.66
				NS	-0.68
				UD	0.50
CM	JOSEO	Complejo Deportivo José Olaya, Independencia, Lima	447.39	EO	0.43
				NS	-0.55
				UD	-0.34
SC	SCOLI	Centro de Formación SENCICO, Los Olivos, Lima	450.56	EO	0.42
				NS	-0.50
				UD	0.38
CM	CEPRE	Centro Preuniversitario de la Universidad Nacional de Ingeniería, Magdalena del Mar, Lima	461.03	EO	0.49
				NS	-0.41
				UD	-0.20
CM	MDPP	Municipalidad Distrital de Puente Piedra, Puente Piedra, Lima	439.77	EO	-0.36
				NS	-0.36
				UD	0.40



UNIVERSIDAD NACIONAL DE INGENIERÍA  
FACULTAD DE INGENIERÍA CIVIL  
CENTRO PERUANO JAPONÉS DE INVESTIGACIONES  
SÍSMICAS Y MITIGACIÓN DE DESASTRES



SC	SCCHO	Centro de Formación SENCICO, Chorrillos, Lima	466.79	EO	-0.39
				NS	0.34
				UD	-0.28
CM	AMORE	Institución Educativa 5090 Antonia Moreno de Cáceres, Ventanilla, Callao	444.17	EO	0.39
				NS	0.38
				UD	-0.35
CM	INDEP	Municipalidad Distrital de Independencia, Independencia, Lima	451.18	EO	0.39
				NS	0.39
				UD	-0.31
CM	SOCHO	Colegio Saco Oliveros de Chorrillos, Chorrillos, Lima	465.31	EO	-0.27
				NS	-0.31
				UD	0.39
CM	SOVES	Colegio Saco Oliveros de Villa El Salvador, Villa El Salvador, Lima	465.42	EO	0.34
				NS	-0.38
				UD	-0.37
CM	USILP	Universidad San Ignacio de Loyola - Campus Pachacámac, Pachacámac, Lima	465.66	EO	-0.33
				NS	-0.23
				UD	-0.21
CM	URPPE	Universidad Ricardo Palma - Facultad de Ingeniería Civil, Santiago de Surco, Lima	460.59	EO	0.25
				NS	-0.33
				UD	0.31
CM	FICPE	Universidad Nacional de Ingeniería - Facultad de Ingeniería Civil, Rímac, Lima	453.38	EO	-0.32
				NS	-0.28
				UD	-0.15
PG	ATARJ	Planta de Tratamiento de Agua La Atarjea, El Agustino, Lima	450.70	EO	-0.26
				NS	0.28
				UD	0.17
CM	USMP	Universidad San Martín de Porres - Facultad de Ingeniería y Arquitectura, La Molina, Lima	452.77	EO	-0.24
				NS	-0.27
				UD	-0.22
CM	IMCA	Instituto de Matemática y Ciencias Afines, La Molina, Lima	453.22	EO	-0.21
				NS	0.24
				UD	0.19



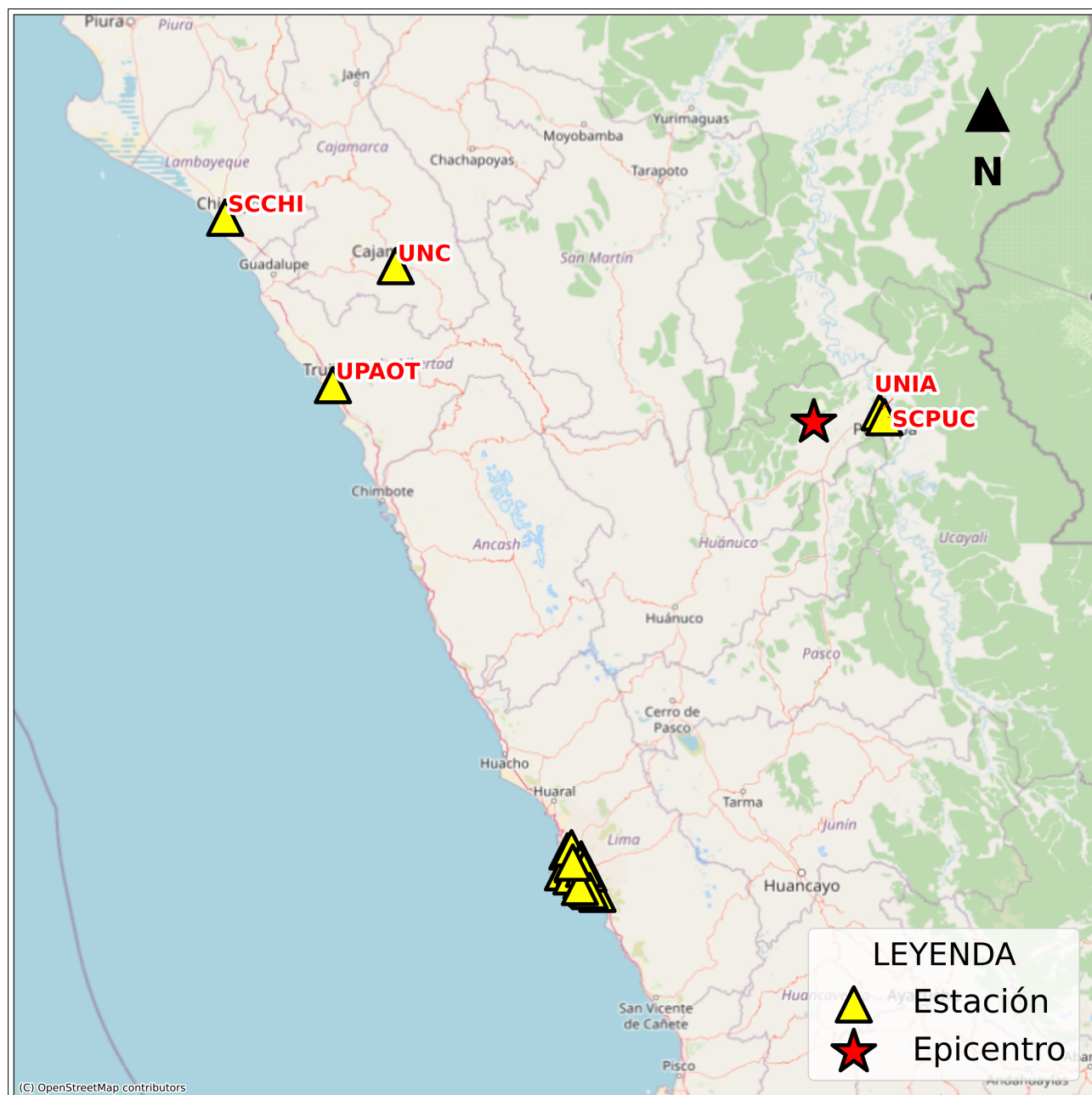


UNIVERSIDAD NACIONAL DE INGENIERÍA  
FACULTAD DE INGENIERÍA CIVIL  
CENTRO PERUANO JAPONÉS DE INVESTIGACIONES  
SÍSMICAS Y MITIGACIÓN DE DESASTRES

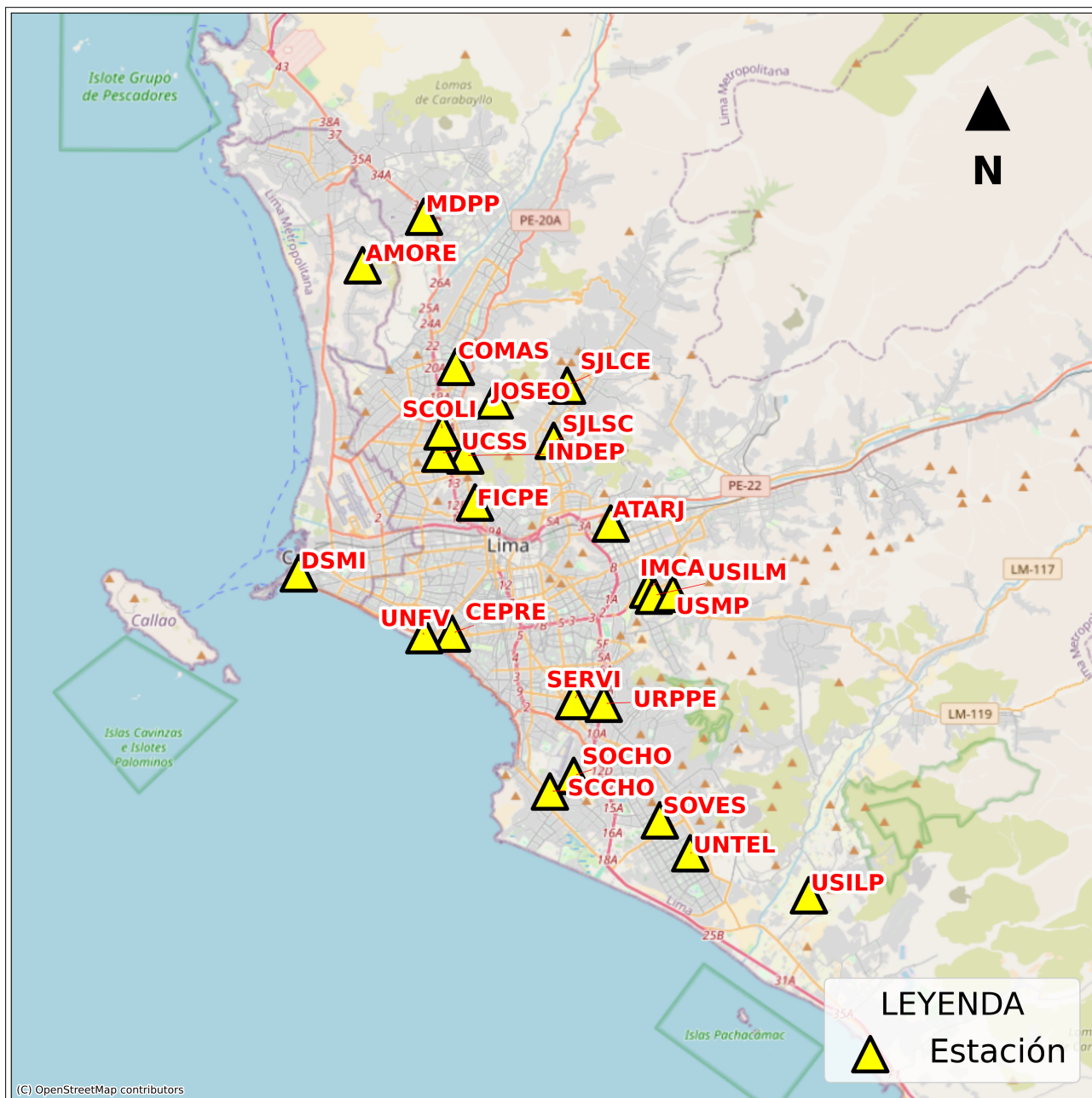


CM	SERVI	ServiUNI - SERVI, Surco, Lima	461.26	EO	-0.21
				NS	0.19
				UD	0.15
CM	SJLCE	Centro de Operaciones de Emergencia Distrital, San Juan de Lurigancho, Lima	444.54	EO	0.18
				NS	0.21
				UD	0.11
CM	COMAS	Municipalidad Distrital de Comas, Comas, Lima	446.73	EO	-0.20
				NS	0.20
				UD	0.20
CM	DSMI	Dirección de Sanidad Marítima Internacional, Callao, Callao	462.26	EO	0.15
				NS	0.14
				UD	-0.19
CM	UCSS	Universidad Católica Sedes Sapientiae, Los Olivos, Lima	451.80	EO	0.19
				NS	0.16
				UD	-0.09
CM	UPAOT	Universidad Privada Antenor Orrego - Sede Trujillo, Trujillo, Trujillo	433.11	EO	0.18
				NS	-0.13
				UD	-0.17
CM	UNFV	Universidad Nacional Federico Villarreal - Facultad de Ingeniería Civil, Magdalena del Mar, Lima	461.90	EO	-0.14
				NS	0.15
				UD	-0.12
SC	SCCHI	Gerencia Zonal SENCICO, Chiclayo, Lambayeque	559.62	EO	0.11
				NS	-0.15
				UD	-0.08
PG	UNC	Universidad Nacional de Cajamarca, Cajamarca, Cajamarca	400.72	EO	0.12
				NS	0.08
				UD	0.04

Nota: CM (Red Nacional de Acelerógrafos del CISMID-FIC-UNI), SC (Red SENCICO) y PG (Red Acelerográfica del Centro de Investigación en Transformación Digital en Ingeniería - Unidad de Posgrado de la FIC-UNI).



**Figura 2:** Mapa de ubicación de la(s) estación(es) acelerográfica(s) a nivel nacional correspondiente(s) al Sismo de Curimaná, Padre Abad - Ucayali del 26 de diciembre de 2025 a las 11:31:38 (hora local)



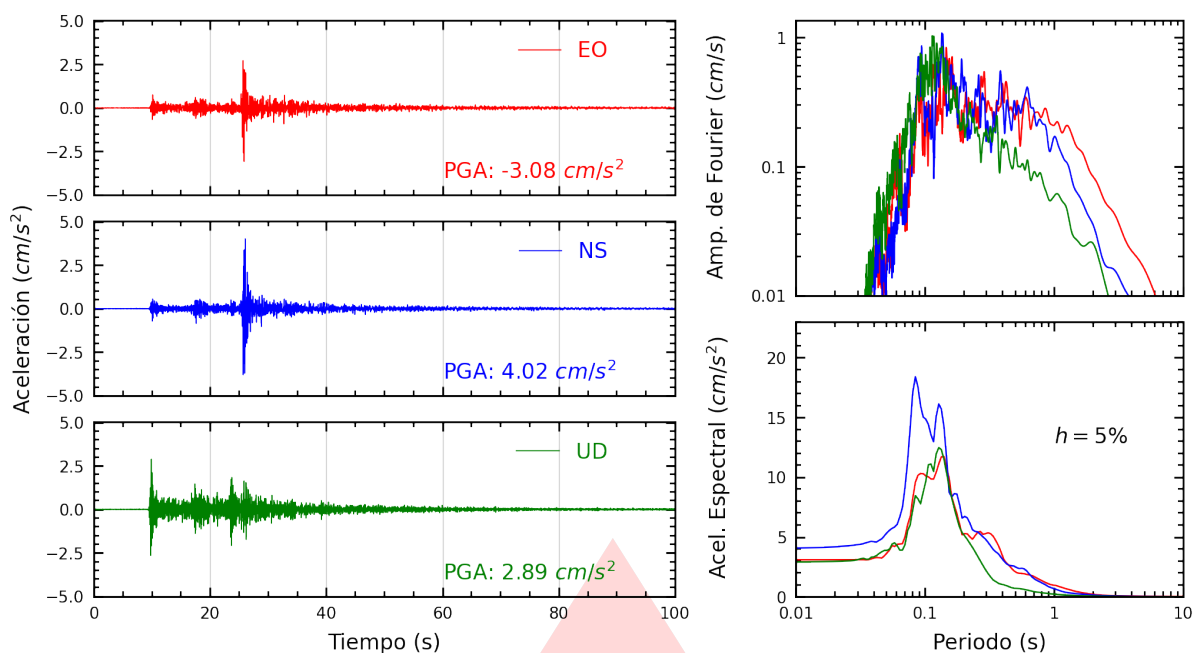
**Figura 3:** Mapa de ubicación de la(s) estación(es) acelerográfica(s) en Lima Metropolitana correspondiente(s) al Sismo de Curimaná, Padre Abad - Ucayali del 26 de diciembre de 2025 a las 11:31:38 (hora local)



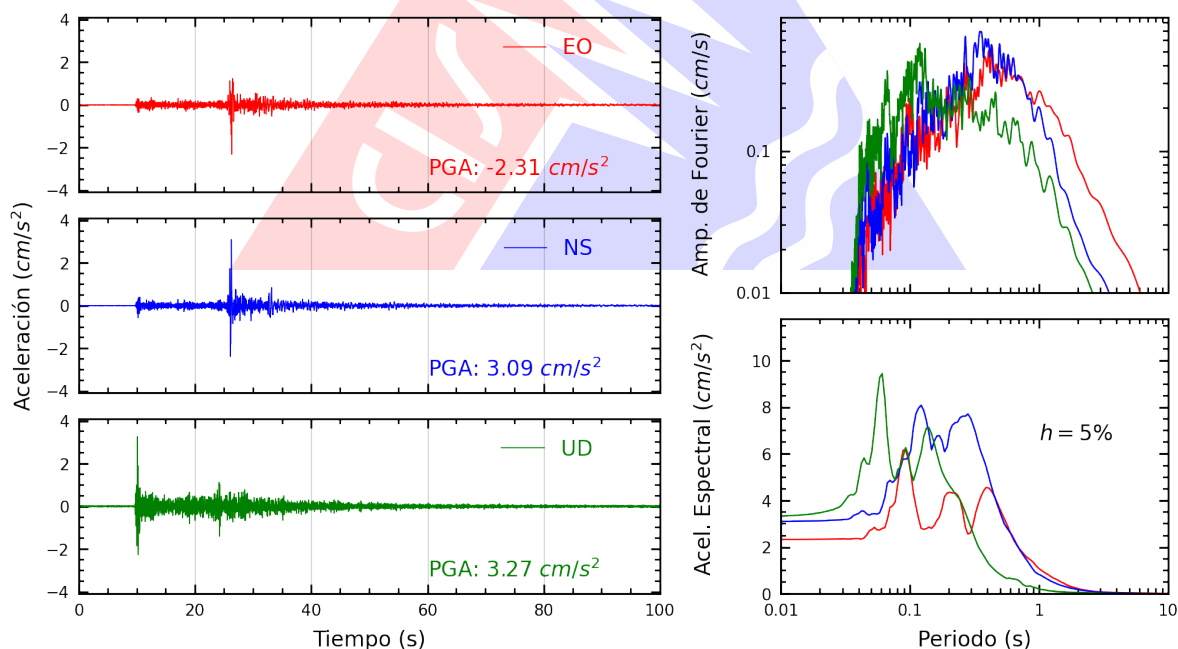
# ANEXO

## REGISTROS TIEMPO-HISTORIA

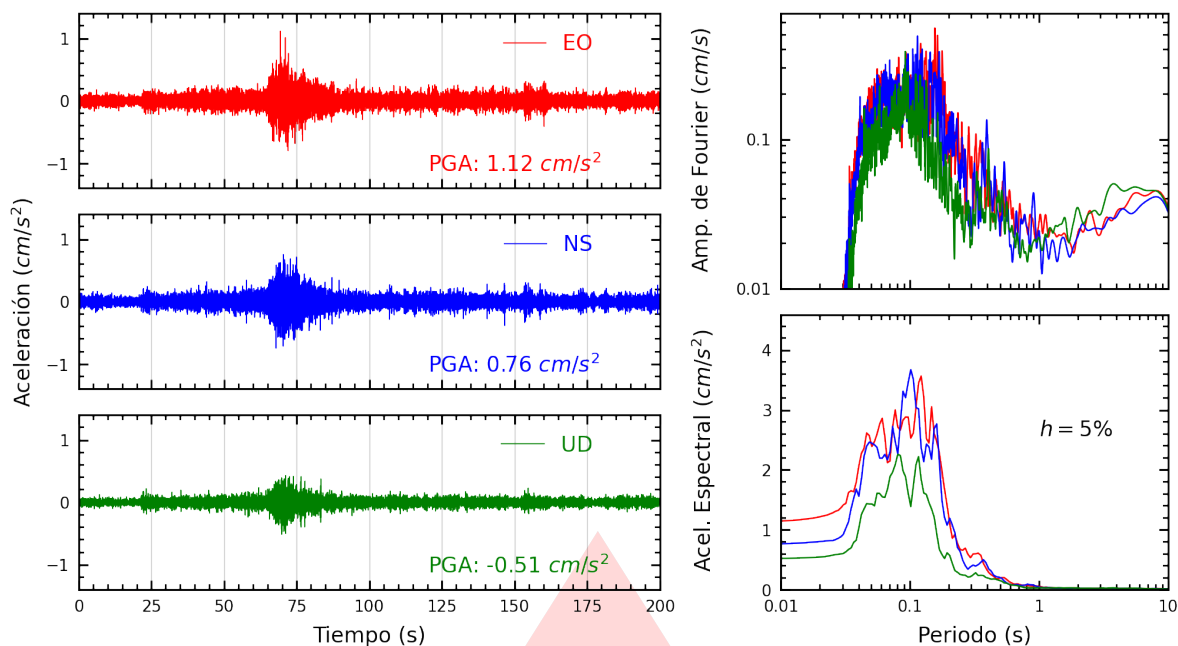
## ESPECTROS DE FOURIER Y DE RESPUESTA



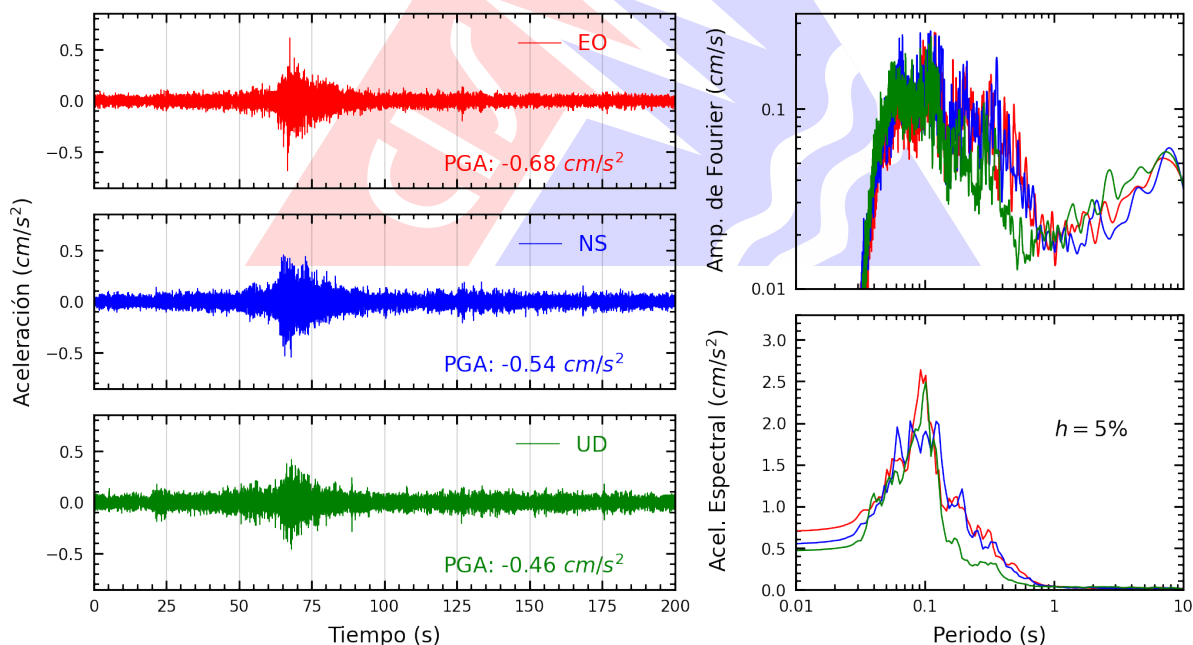
**Figura A.1:** Registros tiempo-historia, espectros de Fourier y de respuesta en las direcciones EO, NS y vertical de la estación UNIA. Sismo de Curimaná, Padre Abad - Ucayali del 2025-12-26, 11:31:38 (Hora local)



**Figura A.2:** Registros tiempo-historia, espectros de Fourier y de respuesta en las direcciones EO, NS y vertical de la estación SCPUC. Sismo de Curimaná, Padre Abad - Ucayali del 2025-12-26, 11:31:38 (Hora local)

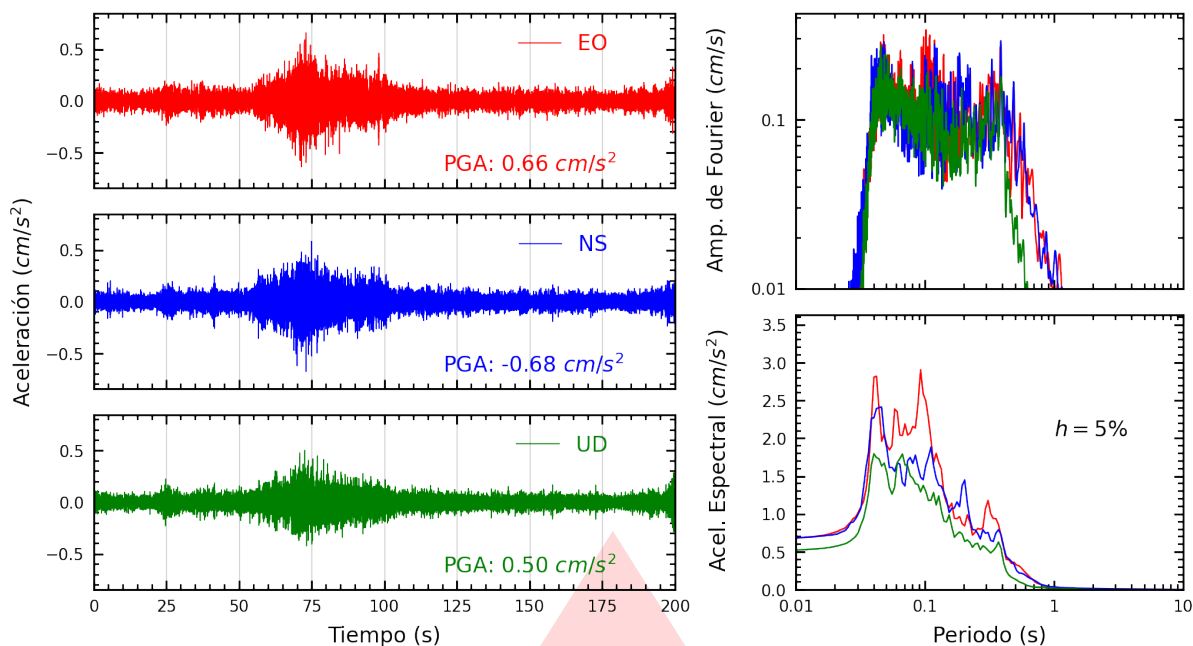


**Figura A.3:** Registros tiempo-historia, espectros de Fourier y de respuesta en las direcciones EO, NS y vertical de la estación USILM. Sismo de Curimaná, Padre Abad - Ucayali del 2025-12-26, 11:31:38 (Hora local)

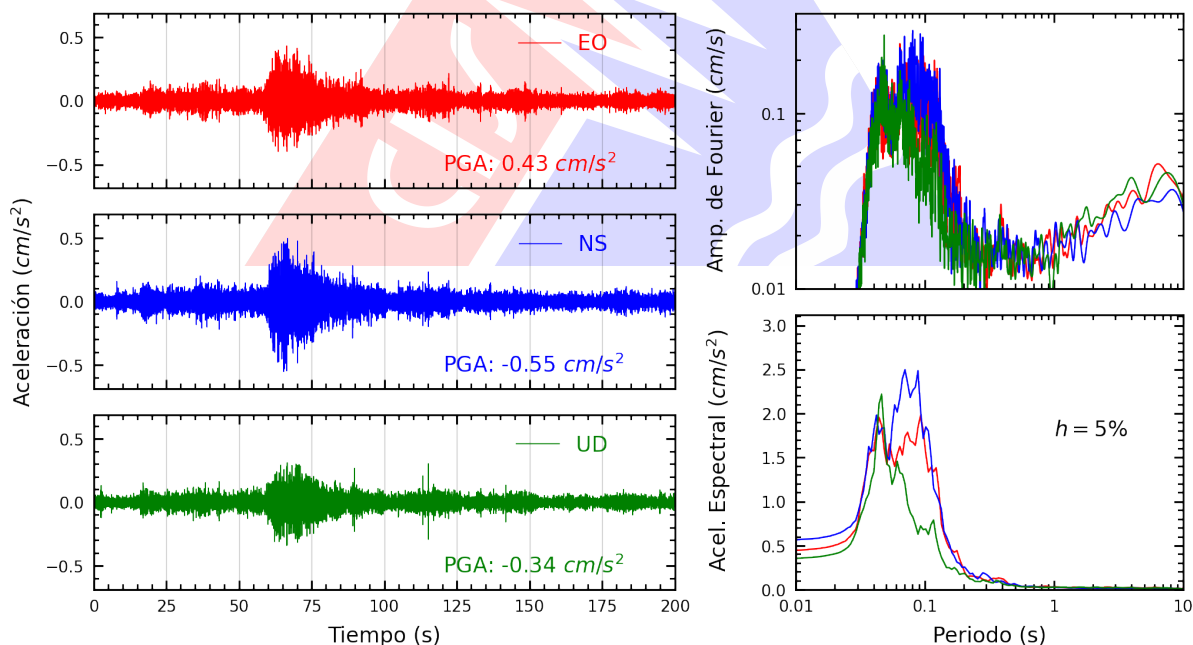


**Figura A.4:** Registros tiempo-historia, espectros de Fourier y de respuesta en las direcciones EO, NS y vertical de la estación SJLSC. Sismo de Curimaná, Padre Abad - Ucayali del 2025-12-26, 11:31:38 (Hora local)



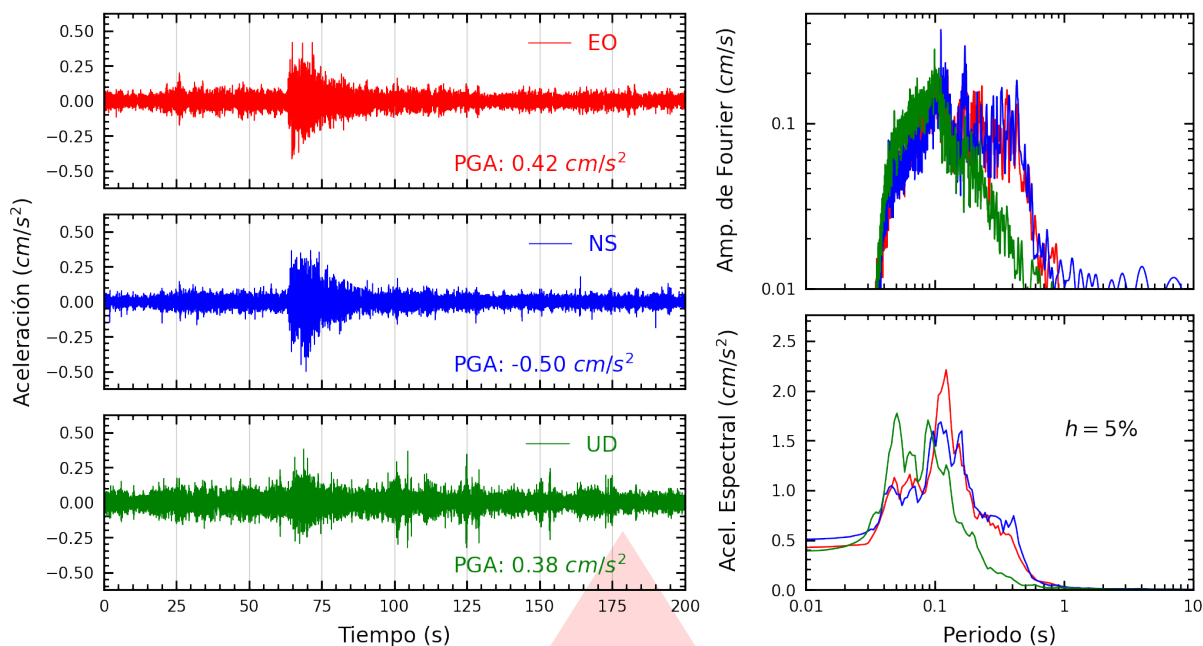


**Figura A.5:** Registros tiempo-historia, espectros de Fourier y de respuesta en las direcciones EO, NS y vertical de la estación UNTEL. Sismo de Curimaná, Padre Abad - Ucayali del 2025-12-26, 11:31:38 (Hora local)

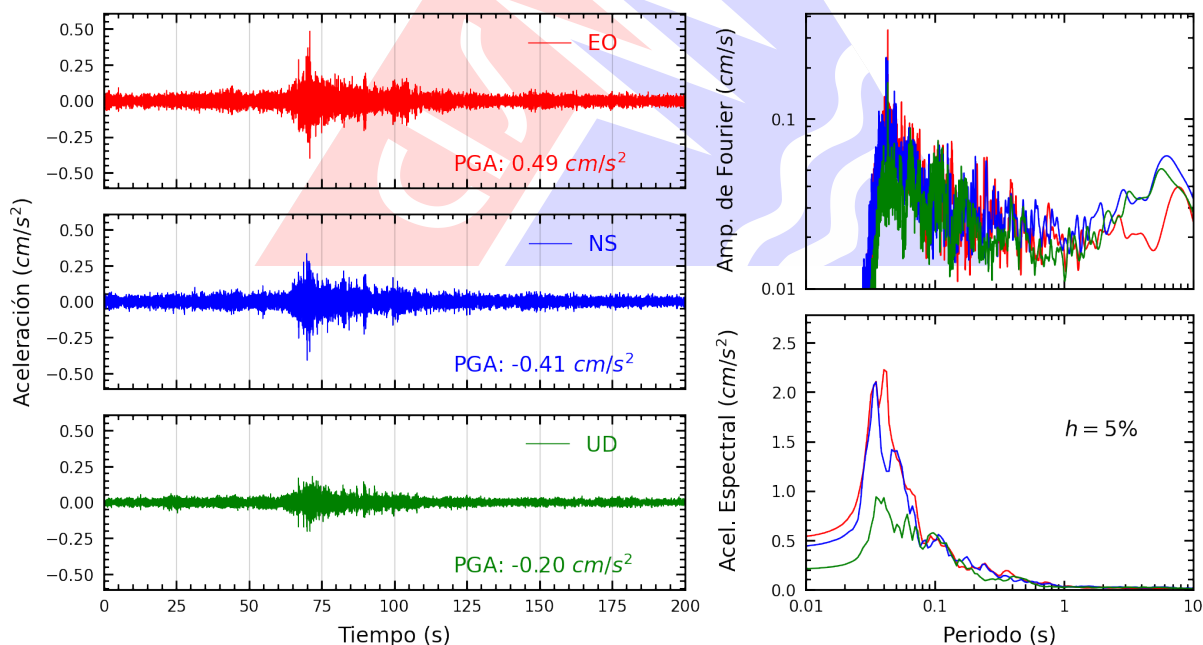


**Figura A.6:** Registros tiempo-historia, espectros de Fourier y de respuesta en las direcciones EO, NS y vertical de la estación JOSEO. Sismo de Curimaná, Padre Abad - Ucayali del 2025-12-26, 11:31:38 (Hora local)

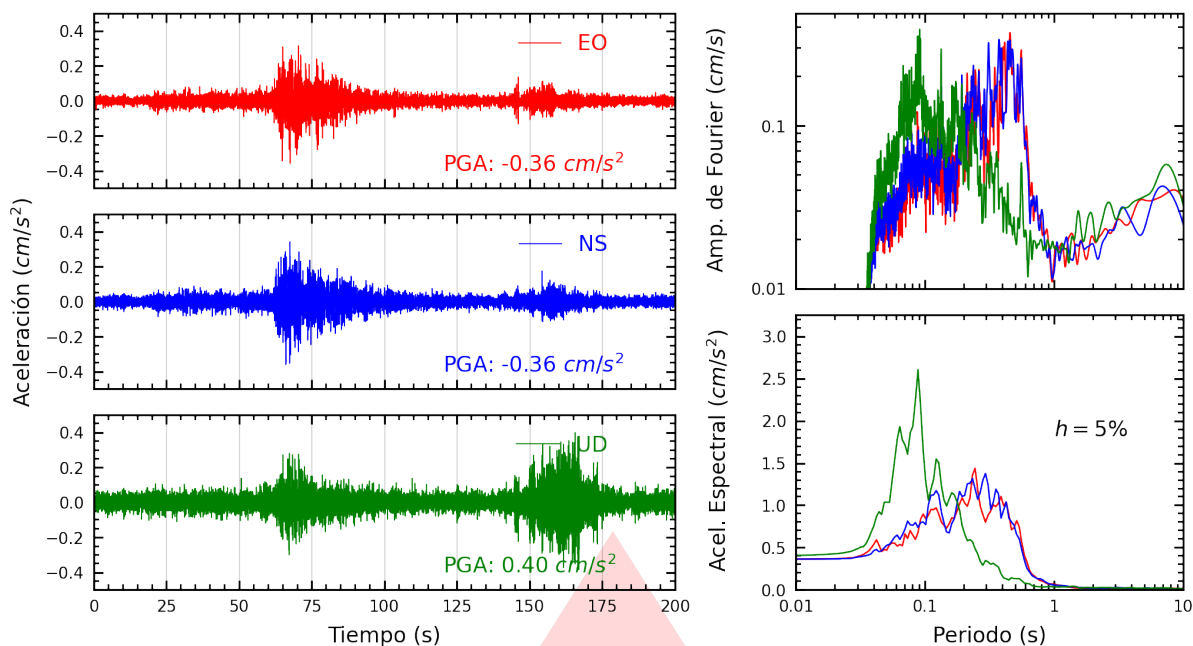




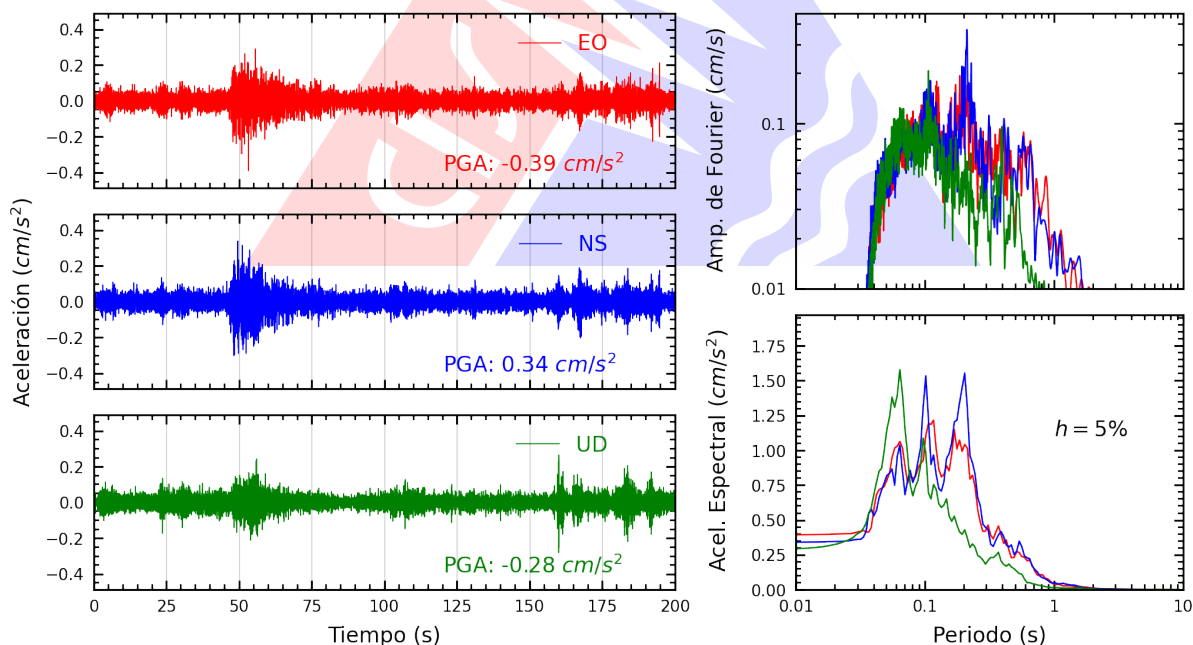
**Figura A.7:** Registros tiempo-historia, espectros de Fourier y de respuesta en las direcciones EO, NS y vertical de la estación SCOLI. Sismo de Curimaná, Padre Abad - Ucayali del 2025-12-26, 11:31:38 (Hora local)



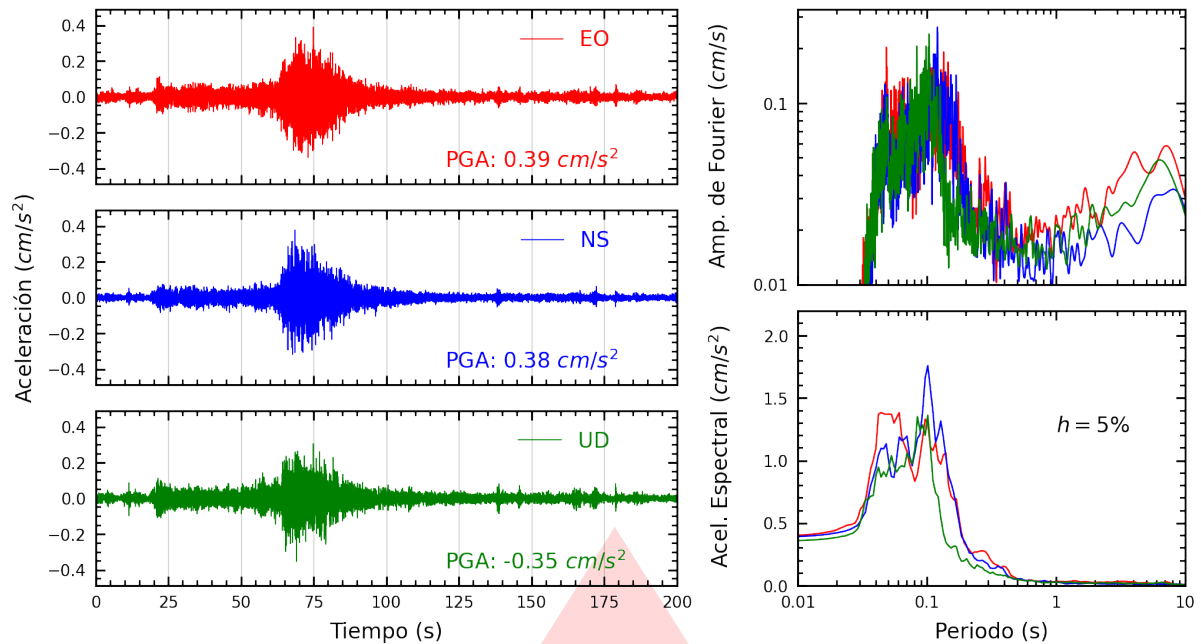
**Figura A.8:** Registros tiempo-historia, espectros de Fourier y de respuesta en las direcciones EO, NS y vertical de la estación CEPRE. Sismo de Curimaná, Padre Abad - Ucayali del 2025-12-26, 11:31:38 (Hora local)



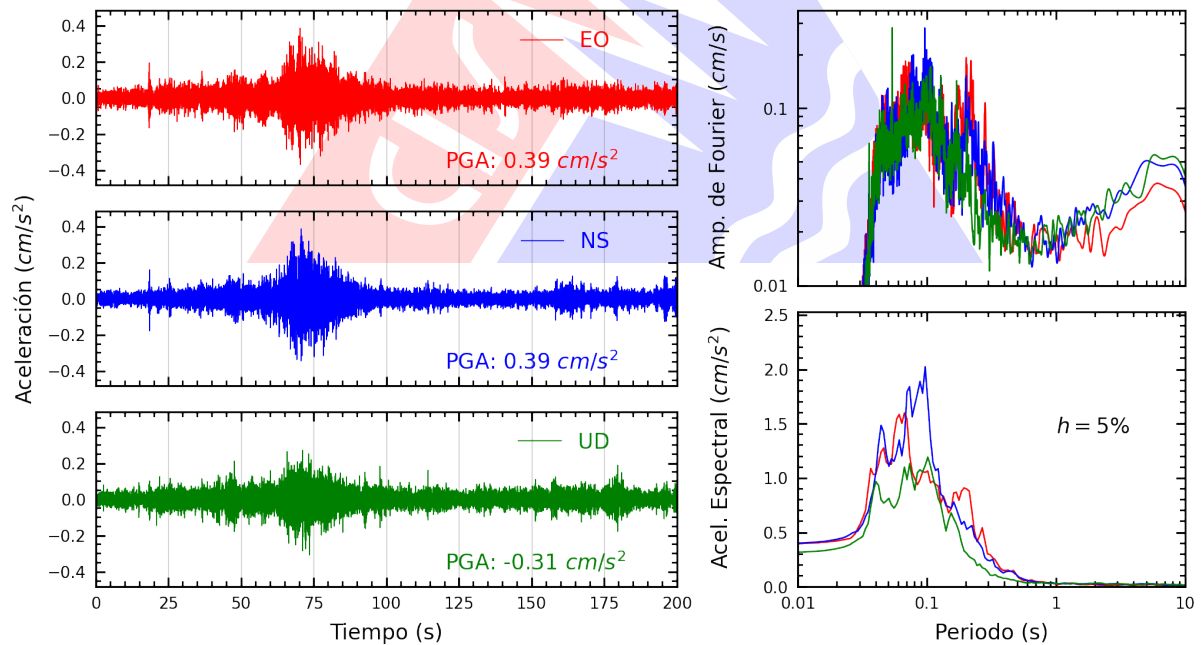
**Figura A.9:** Registros tiempo-historia, espectros de Fourier y de respuesta en las direcciones EO, NS y vertical de la estación MDPP. Sismo de Curimaná, Padre Abad - Ucayali del 2025-12-26, 11:31:38 (Hora local)



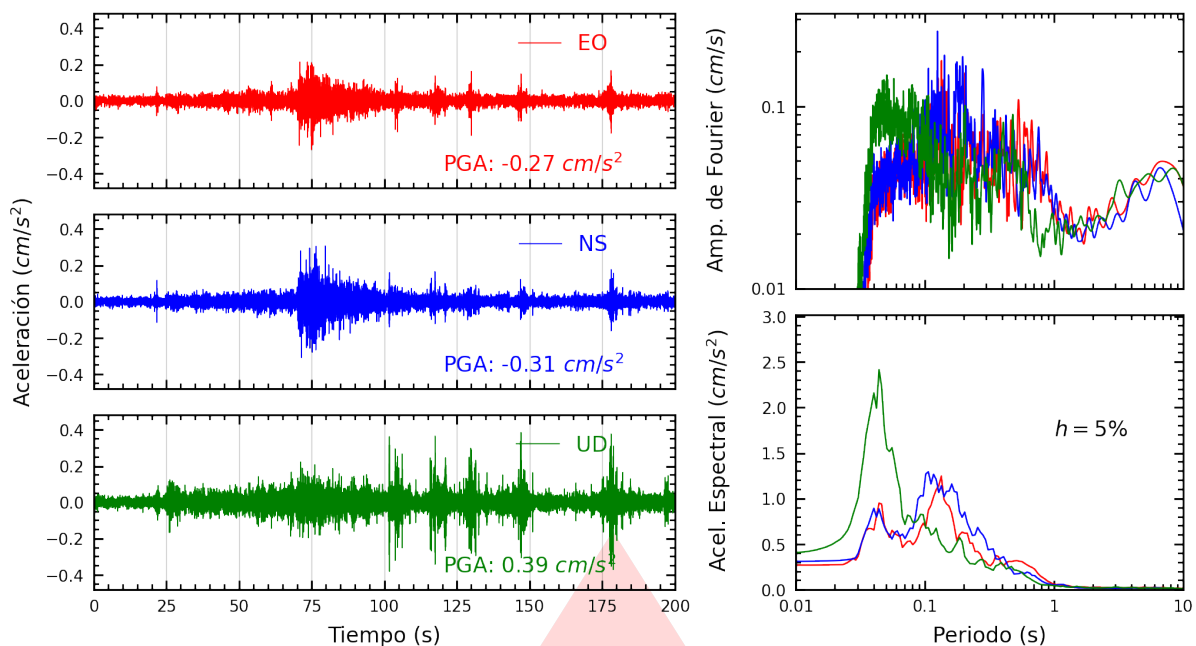
**Figura A.10:** Registros tiempo-historia, espectros de Fourier y de respuesta en las direcciones EO, NS y vertical de la estación SCCHO. Sismo de Curimaná, Padre Abad - Ucayali del 2025-12-26, 11:31:38 (Hora local)



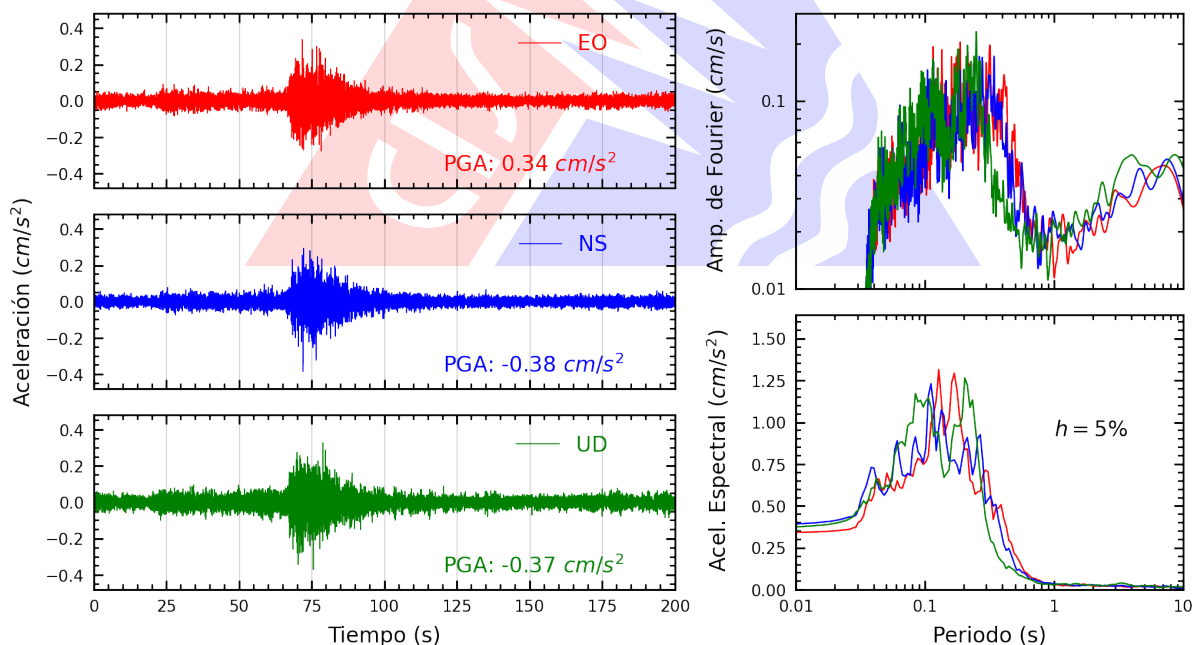
**Figura A.11:** Registros tiempo-historia, espectros de Fourier y de respuesta en las direcciones EO, NS y vertical de la estación AMORE. Sismo de Curimaná, Padre Abad - Ucayali del 2025-12-26, 11:31:38 (Hora local)



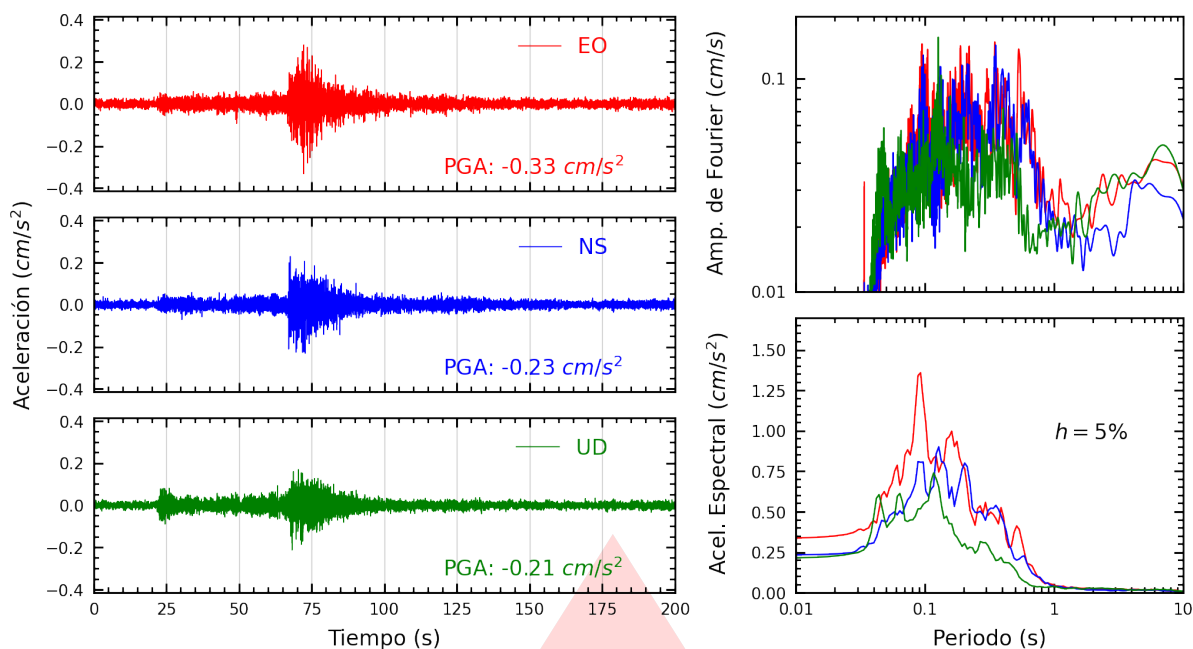
**Figura A.12:** Registros tiempo-historia, espectros de Fourier y de respuesta en las direcciones EO, NS y vertical de la estación INDEP. Sismo de Curimaná, Padre Abad - Ucayali del 2025-12-26, 11:31:38 (Hora local)



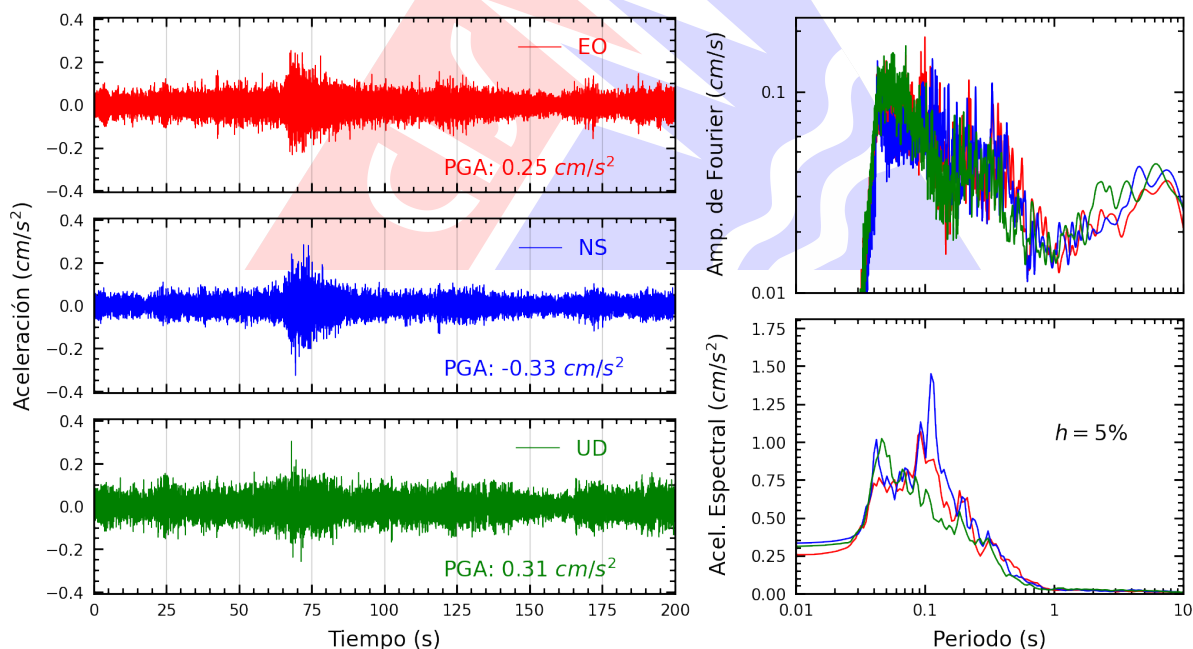
**Figura A.13:** Registros tiempo-historia, espectros de Fourier y de respuesta en las direcciones EO, NS y vertical de la estación SOCHO. Sismo de Curimaná, Padre Abad - Ucayali del 2025-12-26, 11:31:38 (Hora local)



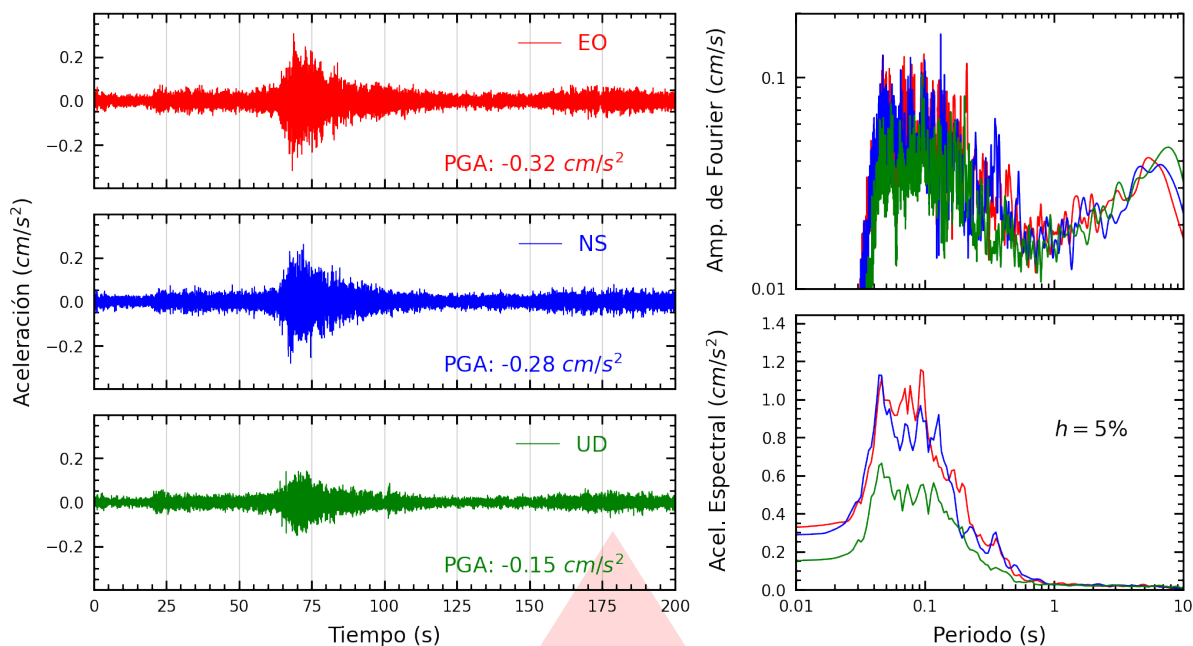
**Figura A.14:** Registros tiempo-historia, espectros de Fourier y de respuesta en las direcciones EO, NS y vertical de la estación SOVES. Sismo de Curimaná, Padre Abad - Ucayali del 2025-12-26, 11:31:38 (Hora local)



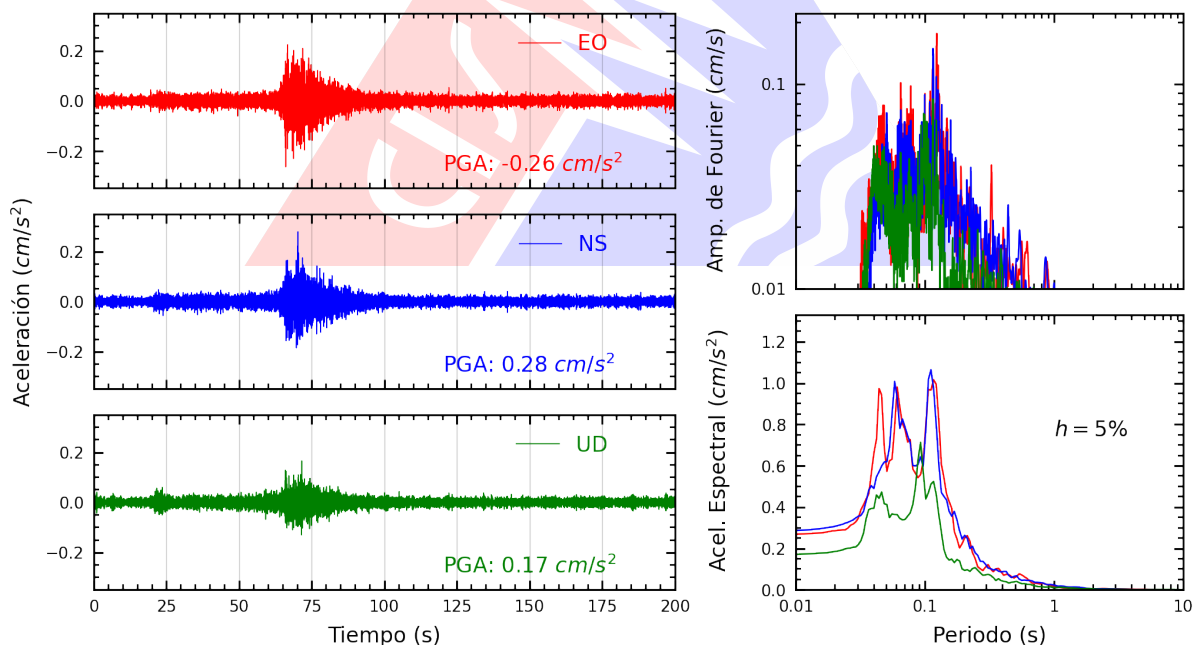
**Figura A.15:** Registros tiempo-historia, espectros de Fourier y de respuesta en las direcciones EO, NS y vertical de la estación USILP. Sismo de Curimaná, Padre Abad - Ucayali del 2025-12-26, 11:31:38 (Hora local)



**Figura A.16:** Registros tiempo-historia, espectros de Fourier y de respuesta en las direcciones EO, NS y vertical de la estación URPE. Sismo de Curimaná, Padre Abad - Ucayali del 2025-12-26, 11:31:38 (Hora local)

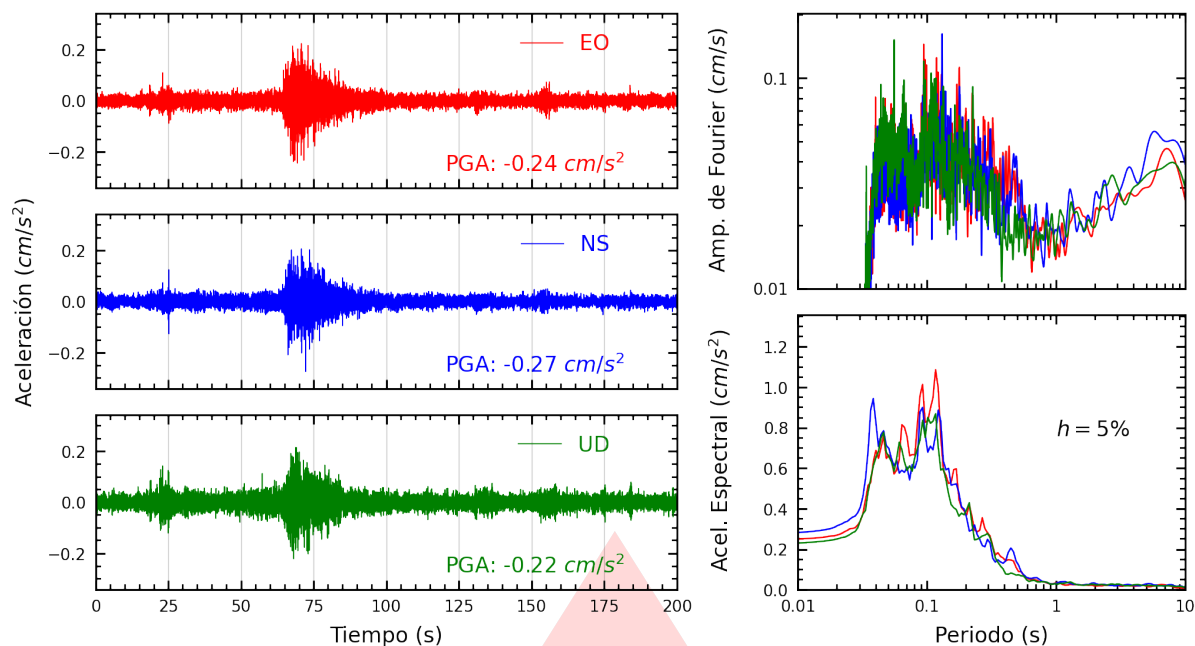


**Figura A.17:** Registros tiempo-historia, espectros de Fourier y de respuesta en las direcciones EO, NS y vertical de la estación FICPE. Sismo de Curimaná, Padre Abad - Ucayali del 2025-12-26, 11:31:38 (Hora local)

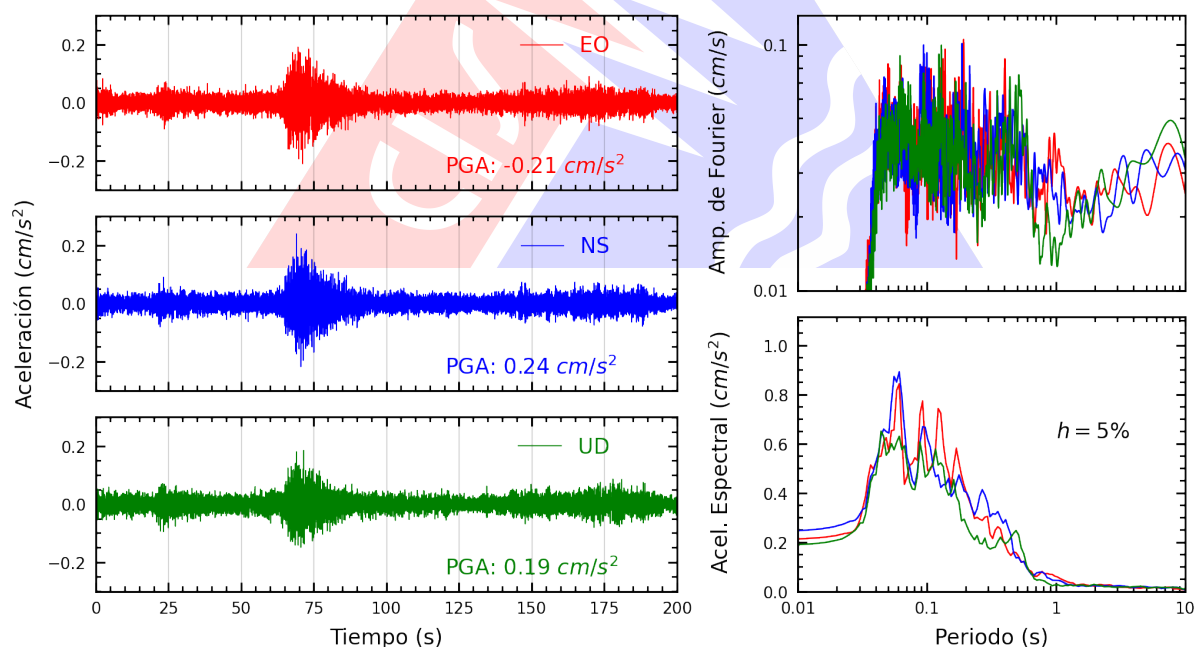


**Figura A.18:** Registros tiempo-historia, espectros de Fourier y de respuesta en las direcciones EO, NS y vertical de la estación ATARJ. Sismo de Curimaná, Padre Abad - Ucayali del 2025-12-26, 11:31:38 (Hora local)



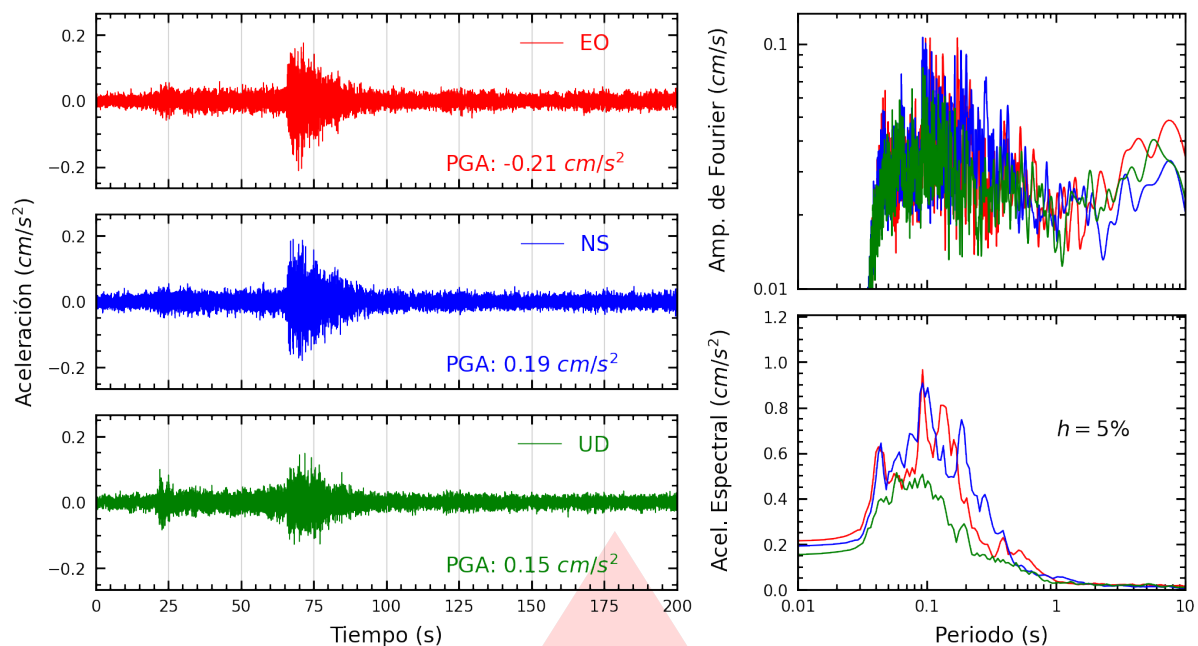


**Figura A.19:** Registros tiempo-historia, espectros de Fourier y de respuesta en las direcciones EO, NS y vertical de la estación USMP. Sismo de Curimaná, Padre Abad - Ucayali del 2025-12-26, 11:31:38 (Hora local)

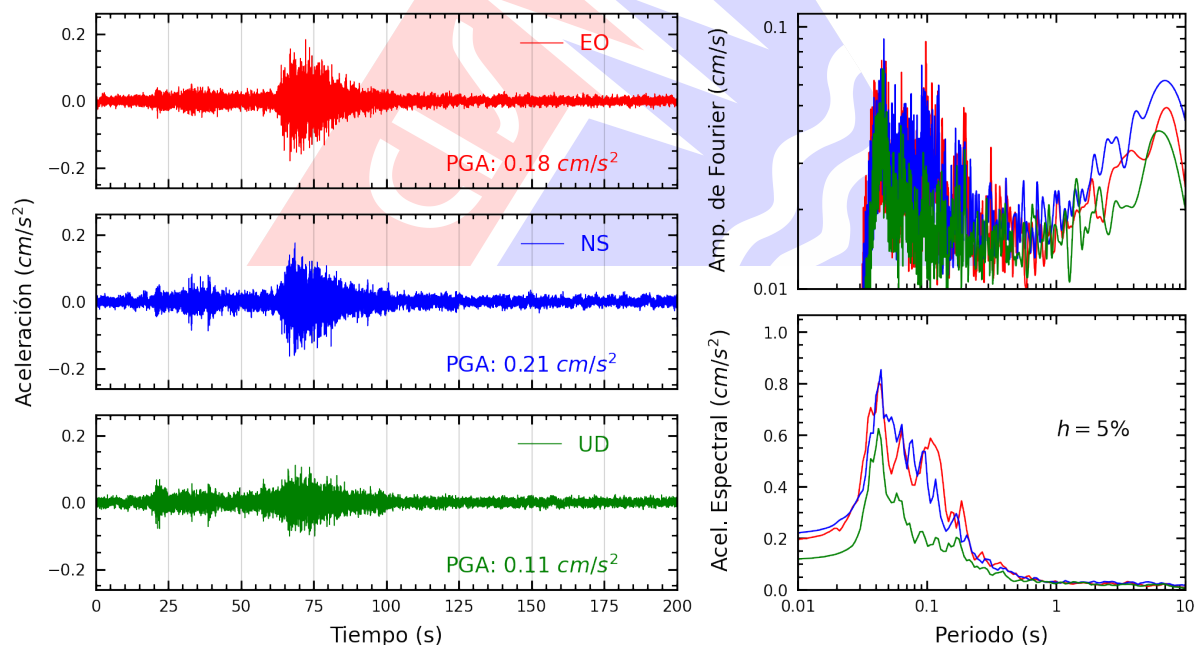


**Figura A.20:** Registros tiempo-historia, espectros de Fourier y de respuesta en las direcciones EO, NS y vertical de la estación IMCA. Sismo de Curimaná, Padre Abad - Ucayali del 2025-12-26, 11:31:38 (Hora local)

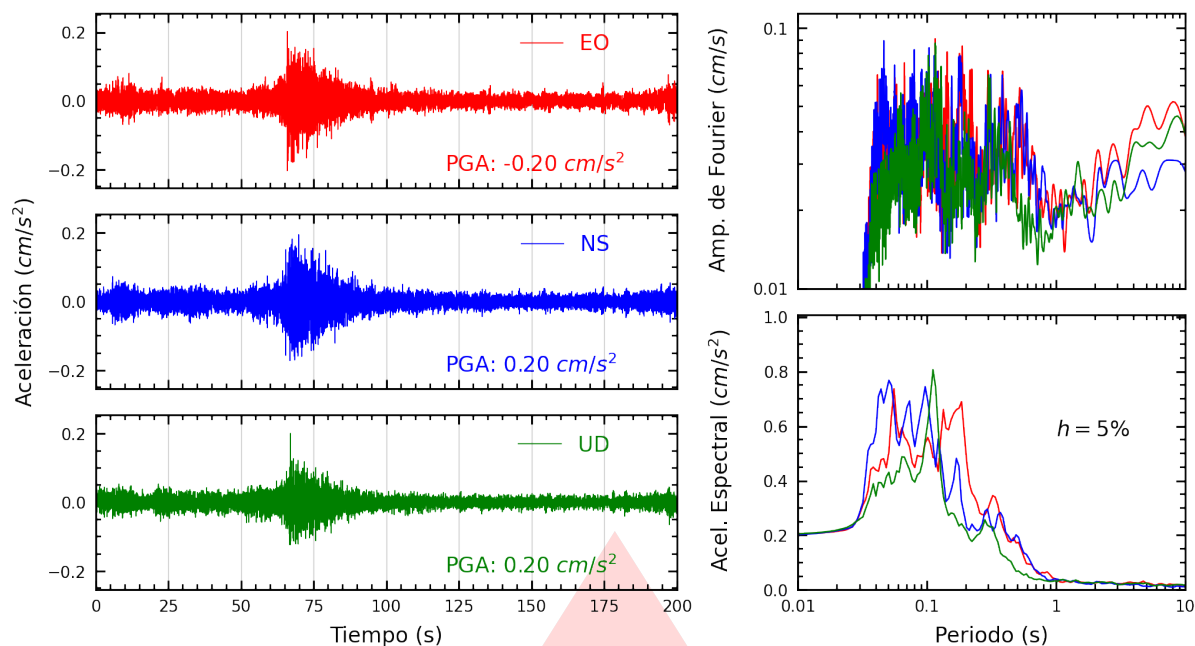




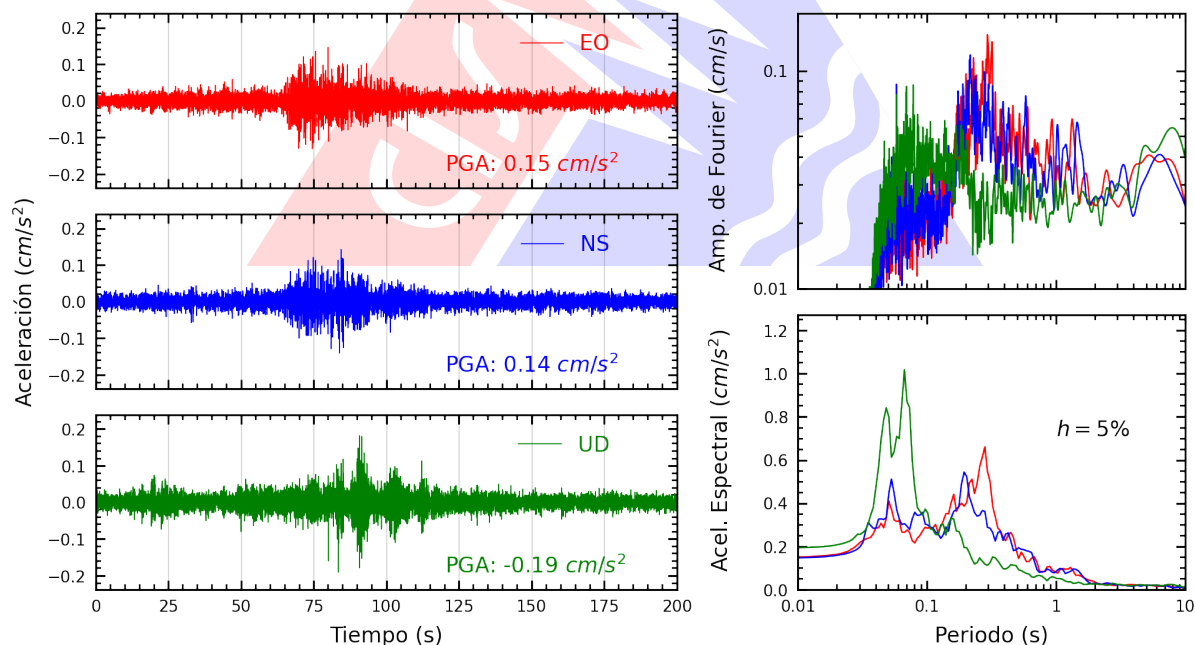
**Figura A.21:** Registros tiempo-historia, espectros de Fourier y de respuesta en las direcciones EO, NS y vertical de la estación SERVI. Sismo de Curimaná, Padre Abad - Ucayali del 2025-12-26, 11:31:38 (Hora local)



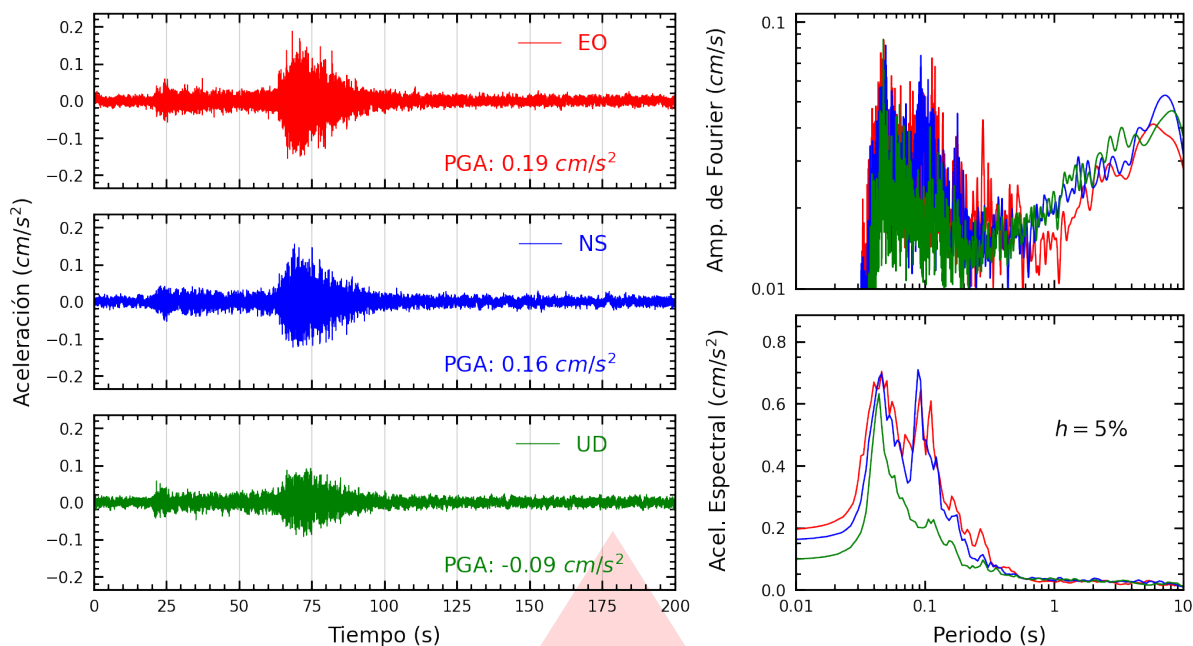
**Figura A.22:** Registros tiempo-historia, espectros de Fourier y de respuesta en las direcciones EO, NS y vertical de la estación SJLCE. Sismo de Curimaná, Padre Abad - Ucayali del 2025-12-26, 11:31:38 (Hora local)



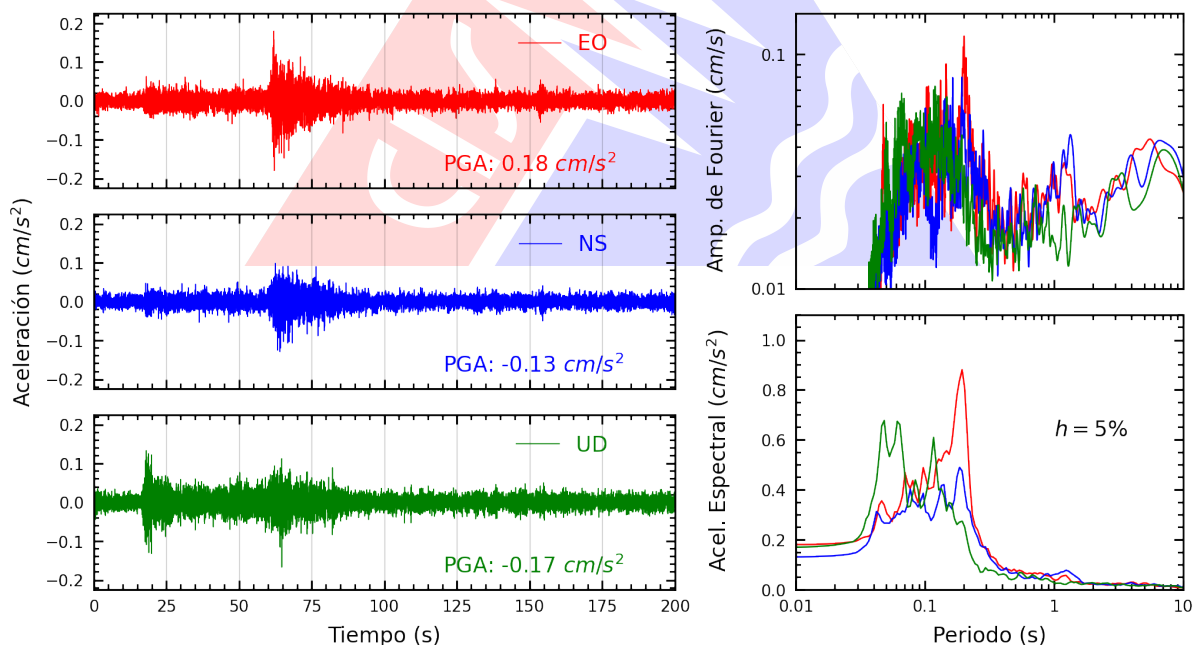
**Figura A.23:** Registros tiempo-historia, espectros de Fourier y de respuesta en las direcciones EO, NS y vertical de la estación COMAS. Sismo de Curimaná, Padre Abad - Ucayali del 2025-12-26, 11:31:38 (Hora local)



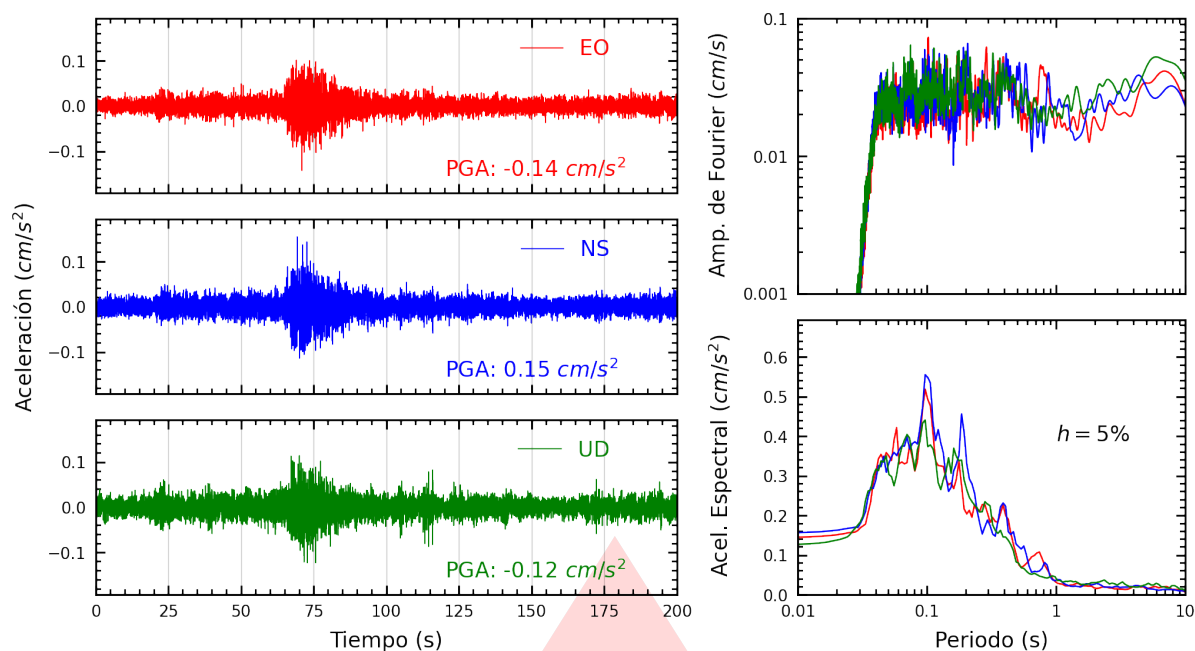
**Figura A.24:** Registros tiempo-historia, espectros de Fourier y de respuesta en las direcciones EO, NS y vertical de la estación DSMI. Sismo de Curimaná, Padre Abad - Ucayali del 2025-12-26, 11:31:38 (Hora local)



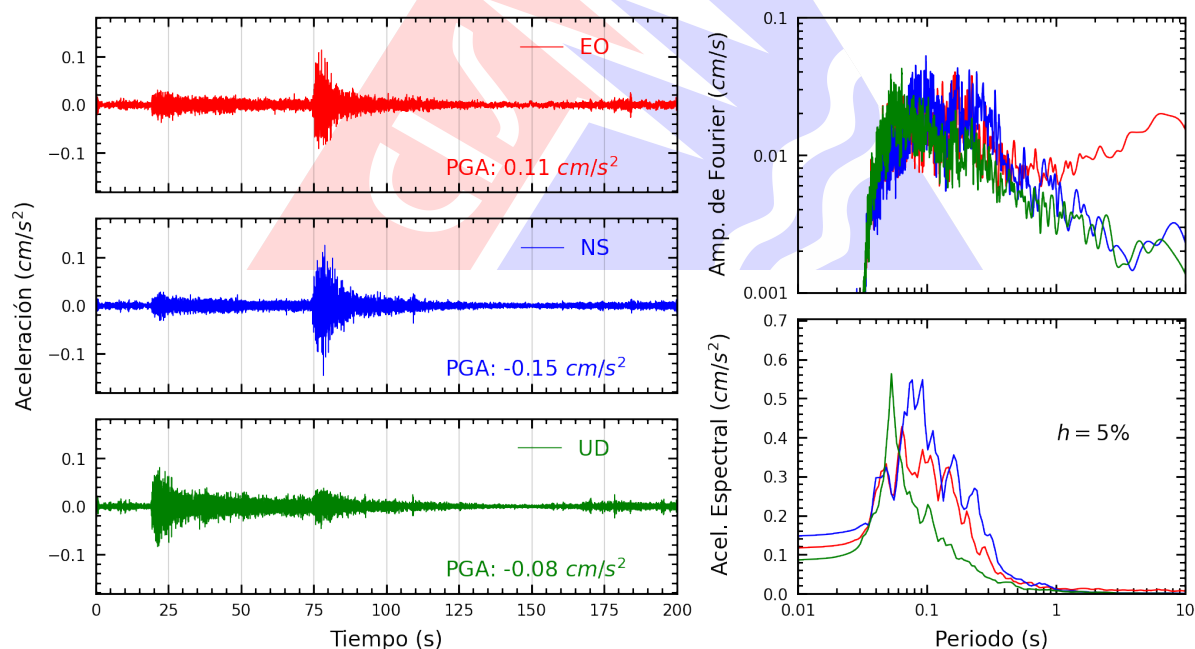
**Figura A.25:** Registros tiempo-historia, espectros de Fourier y de respuesta en las direcciones EO, NS y vertical de la estación UCSS. Sismo de Curimaná, Padre Abad - Ucayali del 2025-12-26, 11:31:38 (Hora local)



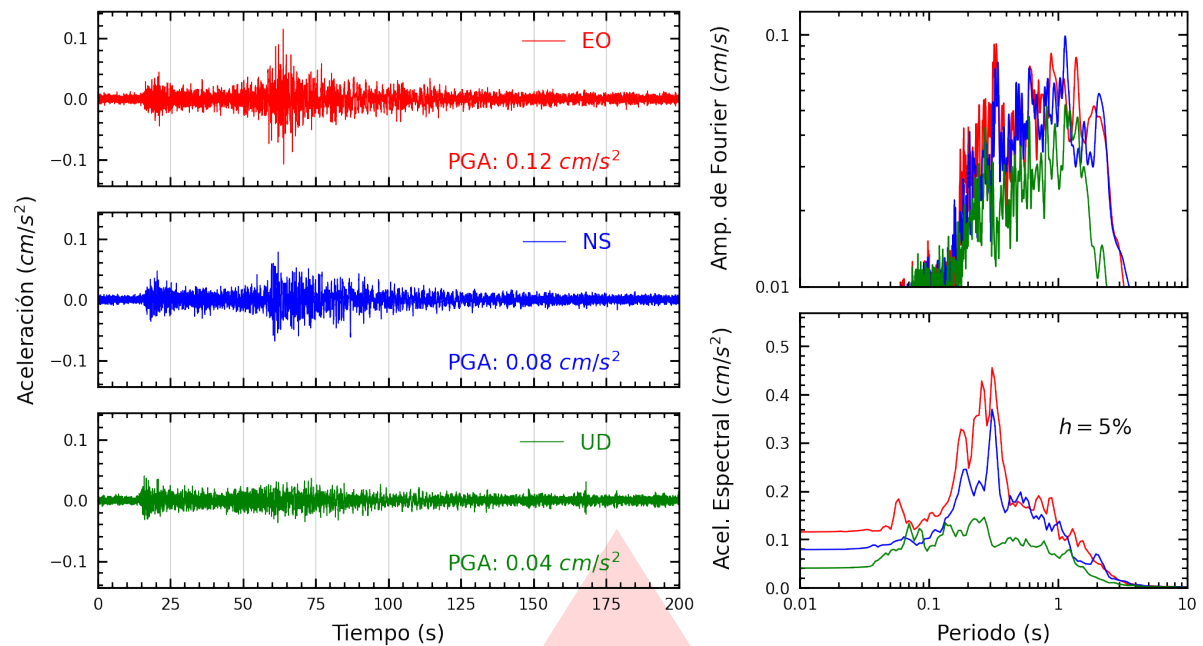
**Figura A.26:** Registros tiempo-historia, espectros de Fourier y de respuesta en las direcciones EO, NS y vertical de la estación UPAT. Sismo de Curimaná, Padre Abad - Ucayali del 2025-12-26, 11:31:38 (Hora local)



**Figura A.27:** Registros tiempo-historia, espectros de Fourier y de respuesta en las direcciones EO, NS y vertical de la estación UNFV. Sismo de Curimaná, Padre Abad - Ucayali del 2025-12-26, 11:31:38 (Hora local)



**Figura A.28:** Registros tiempo-historia, espectros de Fourier y de respuesta en las direcciones EO, NS y vertical de la estación SCCHI. Sismo de Curimaná, Padre Abad - Ucayali del 2025-12-26, 11:31:38 (Hora local)



**Figura A.29:** Registros tiempo-historia, espectros de Fourier y de respuesta en las direcciones EO, NS y vertical de la estación UNC. Sismo de Curimaná, Padre Abad - Ucayali del 2025-12-26, 11:31:38 (Hora local)

# Índice de figuras

1.	Ubicación del epicentro y estación(es) acelerográfica(s) . . . . .	1
2.	Mapa de ubicación de la(s) estación(es) acelerográfica(s) a nivel nacional correspondiente(s) al Sismo de Curimaná, Padre Abad - Ucayali del 26 de diciembre de 2025 a las 11:31:38 (hora local) . . . . .	6
3.	Mapa de ubicación de la(s) estación(es) acelerográfica(s) en Lima Metropolitana correspondiente(s) al Sismo de Curimaná, Padre Abad - Ucayali del 26 de diciembre de 2025 a las 11:31:38 (hora local) . . . . .	7
A.1.	Registros tiempo-historia, espectros de Fourier y de respuesta en las direcciones EO, NS y vertical de la estación UNIA. Sismo de Curimaná, Padre Abad - Ucayali del 2025-12-26, 11:31:38 (Hora local) . . . . .	9
A.2.	Registros tiempo-historia, espectros de Fourier y de respuesta en las direcciones EO, NS y vertical de la estación SCPUC. Sismo de Curimaná, Padre Abad - Ucayali del 2025-12-26, 11:31:38 (Hora local) . . . . .	9
A.3.	Registros tiempo-historia, espectros de Fourier y de respuesta en las direcciones EO, NS y vertical de la estación USILM. Sismo de Curimaná, Padre Abad - Ucayali del 2025-12-26, 11:31:38 (Hora local) . . . . .	10
A.4.	Registros tiempo-historia, espectros de Fourier y de respuesta en las direcciones EO, NS y vertical de la estación SJLSC. Sismo de Curimaná, Padre Abad - Ucayali del 2025-12-26, 11:31:38 (Hora local) . . . . .	10
A.5.	Registros tiempo-historia, espectros de Fourier y de respuesta en las direcciones EO, NS y vertical de la estación UNTEL. Sismo de Curimaná, Padre Abad - Ucayali del 2025-12-26, 11:31:38 (Hora local) . . . . .	11
A.6.	Registros tiempo-historia, espectros de Fourier y de respuesta en las direcciones EO, NS y vertical de la estación JOSEO. Sismo de Curimaná, Padre Abad - Ucayali del 2025-12-26, 11:31:38 (Hora local) . . . . .	11
A.7.	Registros tiempo-historia, espectros de Fourier y de respuesta en las direcciones EO, NS y vertical de la estación SCOLI. Sismo de Curimaná, Padre Abad - Ucayali del 2025-12-26, 11:31:38 (Hora local) . . . . .	12
A.8.	Registros tiempo-historia, espectros de Fourier y de respuesta en las direcciones EO, NS y vertical de la estación CEPRE. Sismo de Curimaná, Padre Abad - Ucayali del 2025-12-26, 11:31:38 (Hora local) . . . . .	12
A.9.	Registros tiempo-historia, espectros de Fourier y de respuesta en las direcciones EO, NS y vertical de la estación MDPP. Sismo de Curimaná, Padre Abad - Ucayali del 2025-12-26, 11:31:38 (Hora local) . . . . .	13
A.10.	Registros tiempo-historia, espectros de Fourier y de respuesta en las direcciones EO, NS y vertical de la estación SCCHO. Sismo de Curimaná, Padre Abad - Ucayali del 2025-12-26, 11:31:38 (Hora local) . . . . .	13





A.11.Registros tiempo-historia, espectros de Fourier y de respuesta en las direcciones EO, NS y vertical de la estación AMORE. Sismo de Curimaná, Padre Abad - Ucayali del 2025-12-26, 11:31:38 (Hora local) . . . . .	14
A.12.Registros tiempo-historia, espectros de Fourier y de respuesta en las direcciones EO, NS y vertical de la estación INDEP. Sismo de Curimaná, Padre Abad - Ucayali del 2025-12-26, 11:31:38 (Hora local) . . . . .	14
A.13.Registros tiempo-historia, espectros de Fourier y de respuesta en las direcciones EO, NS y vertical de la estación SOCHO. Sismo de Curimaná, Padre Abad - Ucayali del 2025-12-26, 11:31:38 (Hora local) . . . . .	15
A.14.Registros tiempo-historia, espectros de Fourier y de respuesta en las direcciones EO, NS y vertical de la estación SOVES. Sismo de Curimaná, Padre Abad - Ucayali del 2025-12-26, 11:31:38 (Hora local) . . . . .	15
A.15.Registros tiempo-historia, espectros de Fourier y de respuesta en las direcciones EO, NS y vertical de la estación USILP. Sismo de Curimaná, Padre Abad - Ucayali del 2025-12-26, 11:31:38 (Hora local) . . . . .	16
A.16.Registros tiempo-historia, espectros de Fourier y de respuesta en las direcciones EO, NS y vertical de la estación URPE. Sismo de Curimaná, Padre Abad - Ucayali del 2025-12-26, 11:31:38 (Hora local) . . . . .	16
A.17.Registros tiempo-historia, espectros de Fourier y de respuesta en las direcciones EO, NS y vertical de la estación FICPE. Sismo de Curimaná, Padre Abad - Ucayali del 2025-12-26, 11:31:38 (Hora local) . . . . .	17
A.18.Registros tiempo-historia, espectros de Fourier y de respuesta en las direcciones EO, NS y vertical de la estación ATARJ. Sismo de Curimaná, Padre Abad - Ucayali del 2025-12-26, 11:31:38 (Hora local) . . . . .	17
A.19.Registros tiempo-historia, espectros de Fourier y de respuesta en las direcciones EO, NS y vertical de la estación USMP. Sismo de Curimaná, Padre Abad - Ucayali del 2025-12-26, 11:31:38 (Hora local) . . . . .	18
A.20.Registros tiempo-historia, espectros de Fourier y de respuesta en las direcciones EO, NS y vertical de la estación IMCA. Sismo de Curimaná, Padre Abad - Ucayali del 2025-12-26, 11:31:38 (Hora local) . . . . .	18
A.21.Registros tiempo-historia, espectros de Fourier y de respuesta en las direcciones EO, NS y vertical de la estación SERVI. Sismo de Curimaná, Padre Abad - Ucayali del 2025-12-26, 11:31:38 (Hora local) . . . . .	19
A.22.Registros tiempo-historia, espectros de Fourier y de respuesta en las direcciones EO, NS y vertical de la estación SJLCE. Sismo de Curimaná, Padre Abad - Ucayali del 2025-12-26, 11:31:38 (Hora local) . . . . .	19
A.23.Registros tiempo-historia, espectros de Fourier y de respuesta en las direcciones EO, NS y vertical de la estación COMAS. Sismo de Curimaná, Padre Abad - Ucayali del 2025-12-26, 11:31:38 (Hora local) . . . . .	20
A.24.Registros tiempo-historia, espectros de Fourier y de respuesta en las direcciones EO, NS y vertical de la estación DSMI. Sismo de Curimaná, Padre Abad - Ucayali del 2025-12-26, 11:31:38 (Hora local) . . . . .	20
A.25.Registros tiempo-historia, espectros de Fourier y de respuesta en las direcciones EO, NS y vertical de la estación UCSS. Sismo de Curimaná, Padre Abad - Ucayali del 2025-12-26, 11:31:38 (Hora local) . . . . .	21





UNIVERSIDAD NACIONAL DE INGENIERÍA  
FACULTAD DE INGENIERÍA CIVIL  
CENTRO PERUANO JAPONÉS DE INVESTIGACIONES  
SÍSMICAS Y MITIGACIÓN DE DESASTRES



A.26.Registros tiempo-historia, espectros de Fourier y de respuesta en las direcciones EO, NS y vertical de la estación UPAOT. Sismo de Curimaná, Padre Abad - Ucayali del 2025-12-26, 11:31:38 (Hora local) . . . . .	21
A.27.Registros tiempo-historia, espectros de Fourier y de respuesta en las direcciones EO, NS y vertical de la estación UNFV. Sismo de Curimaná, Padre Abad - Ucayali del 2025-12-26, 11:31:38 (Hora local) . . . . .	22
A.28.Registros tiempo-historia, espectros de Fourier y de respuesta en las direcciones EO, NS y vertical de la estación SCCHI. Sismo de Curimaná, Padre Abad - Ucayali del 2025-12-26, 11:31:38 (Hora local) . . . . .	22
A.29.Registros tiempo-historia, espectros de Fourier y de respuesta en las direcciones EO, NS y vertical de la estación UNC. Sismo de Curimaná, Padre Abad - Ucayali del 2025-12-26, 11:31:38 (Hora local) . . . . .	23

# Índice de tablas

1.	Datos sísmicos (Fuente: IGP) . . . . .	1
2.	Aceleraciones máximas registradas en la(s) estación(es) acelerográfica(s) correspondiente(s) al sismo de Curimaná, Padre Abad - Ucayali del 26 de diciembre de 2025 a las 11:31:38 (hora local) . . . . .	3