

**CENTRO DE OBSERVACIÓN PARA LA INGENIERÍA SÍSMICA (CEOIS)
RED NACIONAL DE ACELERÓGRAFOS DEL CISMID-FIC-UNI (REDACIS)**

INFORME

Acelerogramas del Sismo de Chimbote, Santa - Áncash del 28 de diciembre de 2025

El 28 de diciembre de 2025 a las 19:25:12 (hora local), ocurrió un sismo con epicentro a 66 km al O de Chimbote, Santa - Áncash (Fuente: IGP). Las características sísmicas del evento se resumen en la **Tabla 1** y la ubicación del epicentro, así como de la(s) estación(es) acelerográfica(s), se muestra en la **Figura 1**.

Tabla 1: Datos sísmicos (Fuente: IGP)

Hora local (UTC-5):	19:25:12
Hora UTC 0:	00:25:12
Latitud (°):	-9.03
Longitud (°):	-79.18
Profundidad (km):	42.0
Magnitud:	M3.8
Lugar de referencia:	66 km al O de Chimbote, Santa - Áncash

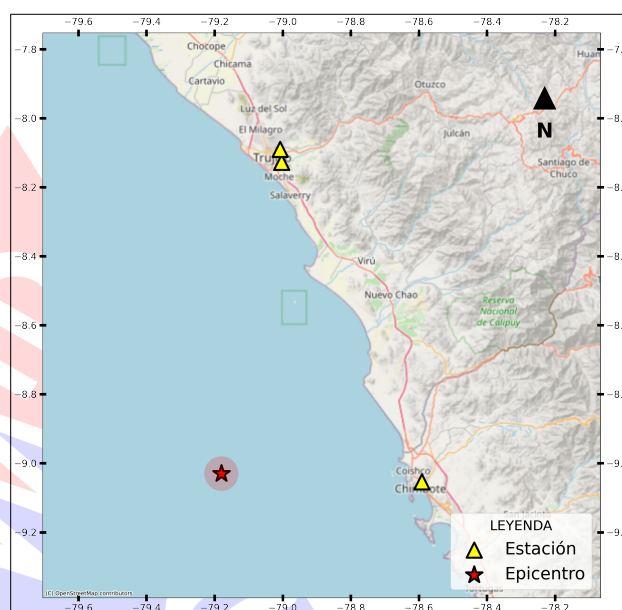


Figura 1: Ubicación del epicentro y estación(es) acelerográfica(s)

En este informe, el Centro de Observación para la Ingeniería Sísmica (CEOIS) del CISMID-FIC-UNI presenta los registros acelerográficos obtenidos en 03 estaciones en total, 01 de los cuales corresponden a la Red Nacional de Acelerógrafos del CISMID-FIC-UNI (REDACIS), 01 a la Red Acelerográfica del Centro de Investigación en Transformación Digital en Ingeniería (CITDI) - Unidad de Posgrado de la FIC-UNI y 01 en convenio con el Servicio Nacional de Capacitación para la Industria de la Construcción (SENCICO). Los valores de aceleración máxima (PGA) para cada componente (direcciones EO, NS y vertical) y ubicaciones geográficas, se muestran en la **Tabla 2** y **Figura 2**, respectivamente.

El máximo valor de PGA registrado para este evento es de 8.42 cm/s^2 en la dirección EO, correspondiente a la estación USP (Universidad San Pedro de Chimbote, Chimbote, Ancash). En el Anexo adjunto se presentan las gráficas de los acelerogramas obtenidos, así como sus respectivos espectros de Fourier y de respuesta de aceleraciones absolutas para 5% de amortiguamiento elástico. Cabe mencionar que todos los registros han sido filtrados usando un pasa banda entre 0.04 s y 10 s y corregidos por línea base. Los registros sin filtrar están disponibles para su descarga en <https://www.cismid.uni.edu.pe/ceois/redacis/red/>.



Tabla 2: Aceleraciones máximas registradas en la(s) estación(es) acelerográfica(s) correspondiente(s) al sismo de Chimbote, Santa - Áncash del 28 de diciembre de 2025 a las 19:25:12 (hora local)

Red	Código	Ubicación	Dist. Epi. (km)	Canal	PGA (cm/s ²)
PG	USP	Universidad San Pedro de Chimbote, Chimbote, Ancash	65.53	EO	8.42
				NS	-7.04
				UD	3.10
SC	SCTRU	Gerencia Zonal SENCICO, Trujillo, La Libertad	106.26	EO	2.55
				NS	2.82
				UD	-0.90
CM	UPAOT	Universidad Privada Antenor Orrego - Sede Trujillo, Trujillo, Trujillo	102.24	EO	0.59
				NS	0.40
				UD	-0.42

Nota: CM (Red Nacional de Acelerógrafos del CISMID-FIC-UNI), SC (Red SENCICO) y PG (Red Acelerográfica del Centro de Investigación en Transformación Digital en Ingeniería - Unidad de Posgrado de la FIC-UNI).

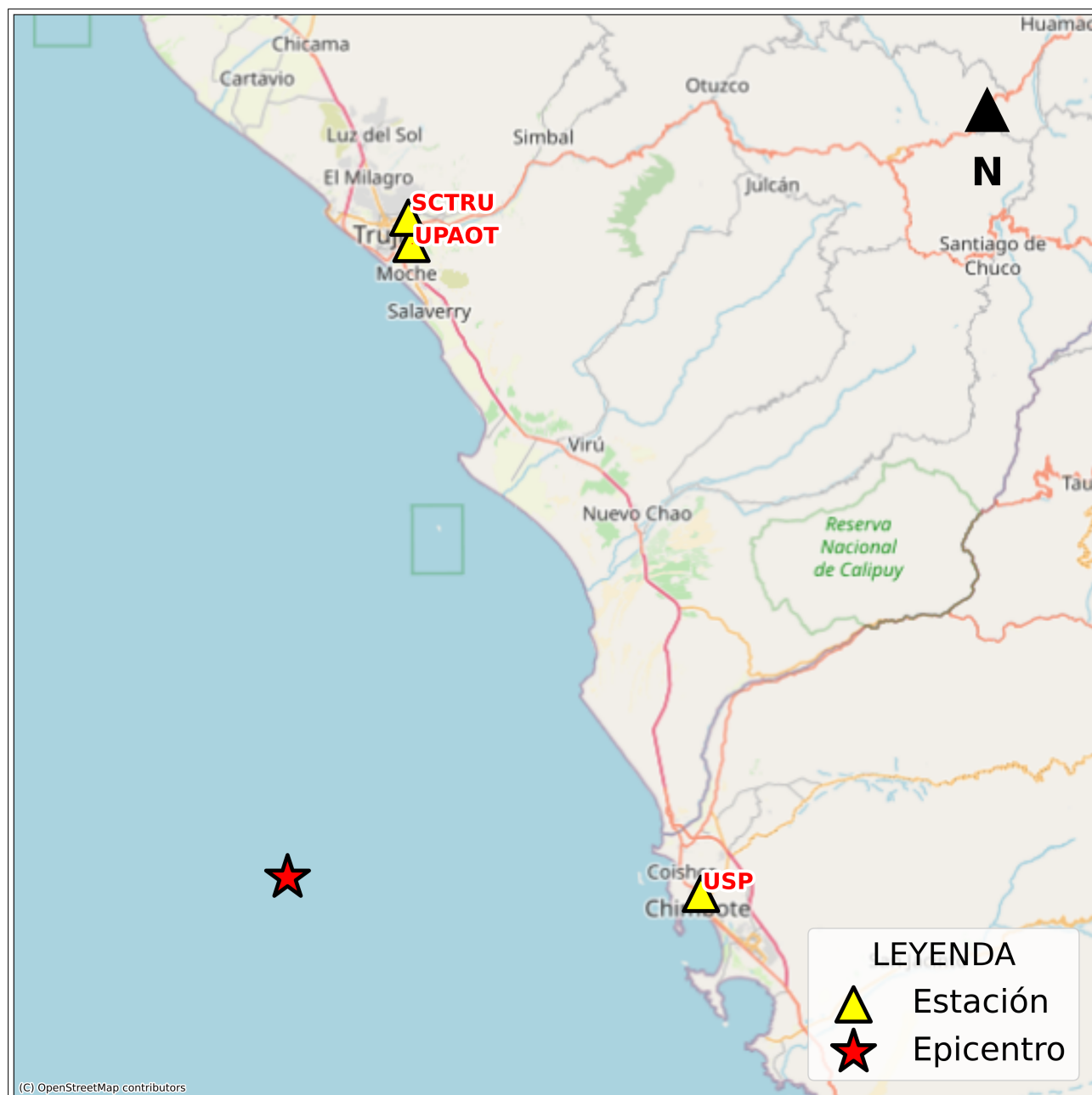


Figura 2: Mapa de ubicación de la(s) estación(es) acelerográfica(s) correspondiente(s) al Sismo de Chimbote, Santa - Áncash del 28 de diciembre de 2025 a las 19:25:12 (hora local)



ANEXO

REGISTROS TIEMPO-HISTORIA

ESPECTROS DE FOURIER Y DE RESPUESTA

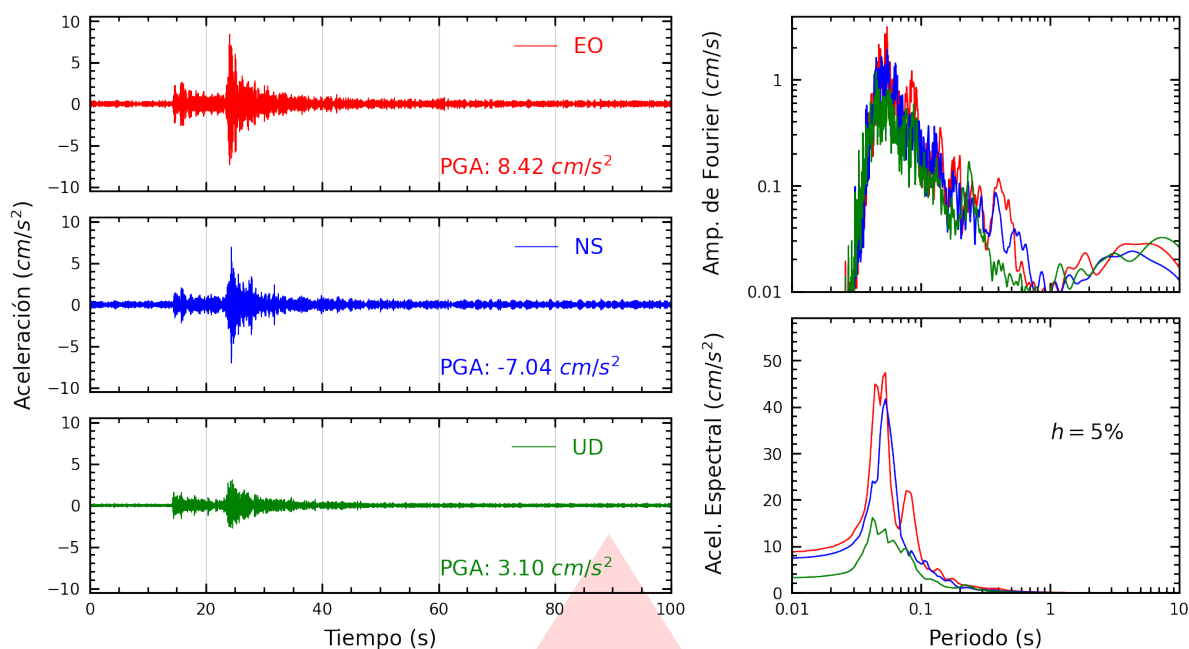


Figura A.1: Registros tiempo-historia, espectros de Fourier y de respuesta en las direcciones EO, NS y vertical de la estación USP. Sismo de Chimbote, Santa - Áncash del 2025-12-28, 19:25:12 (Hora local)

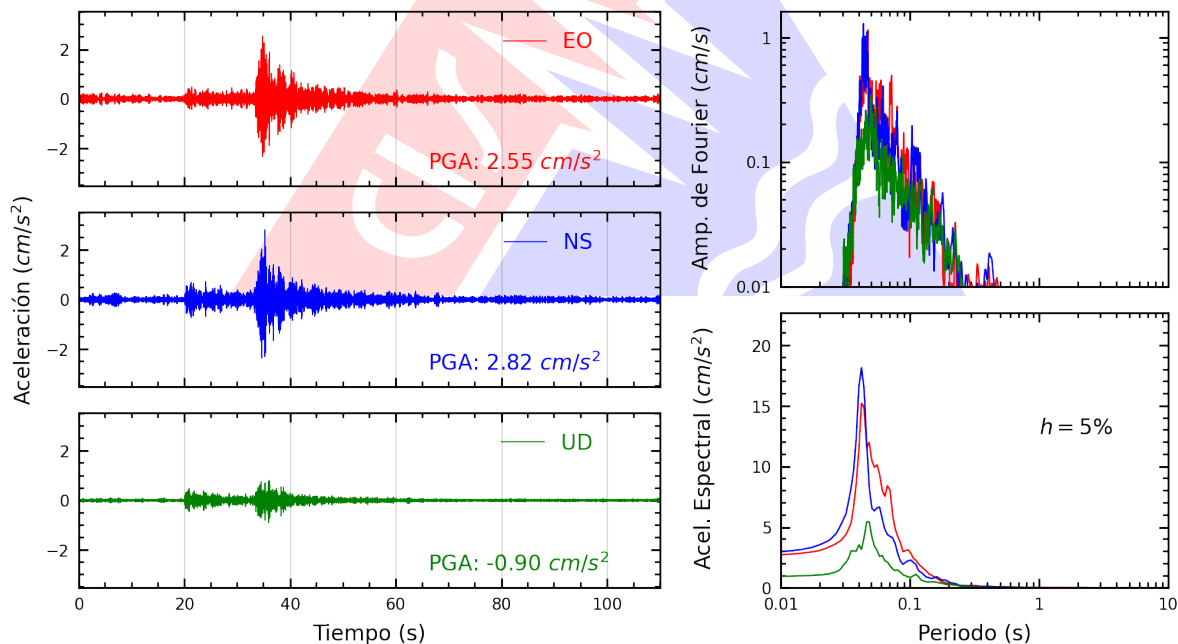


Figura A.2: Registros tiempo-historia, espectros de Fourier y de respuesta en las direcciones EO, NS y vertical de la estación SCTRU. Sismo de Chimbote, Santa - Áncash del 2025-12-28, 19:25:12 (Hora local)

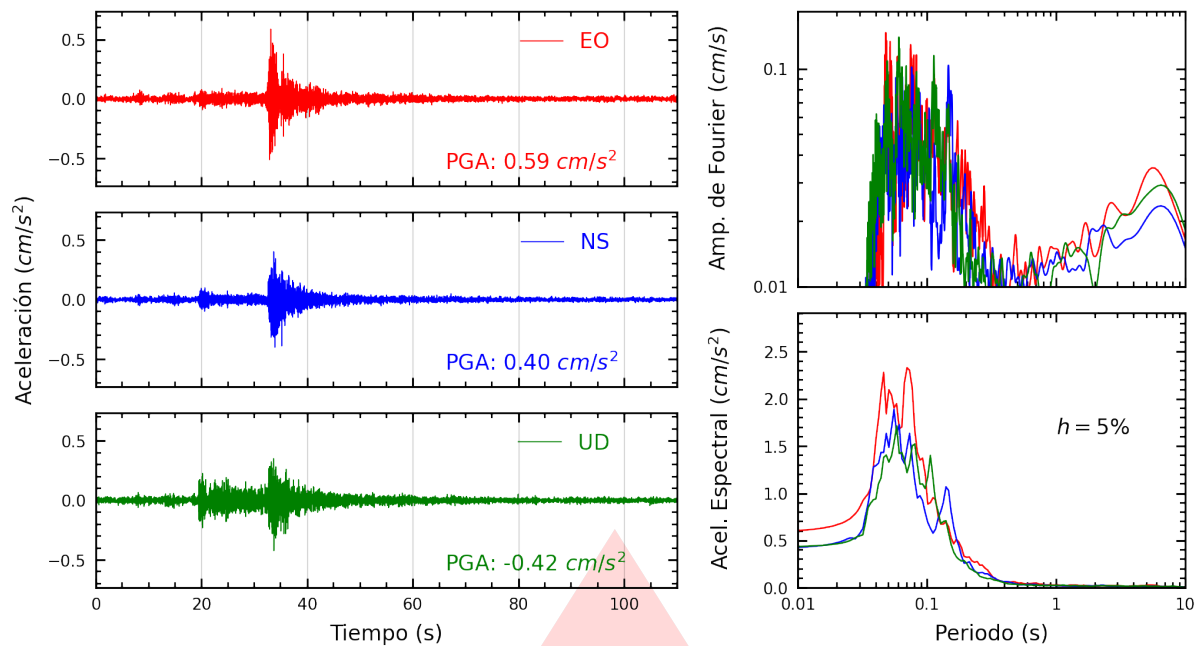
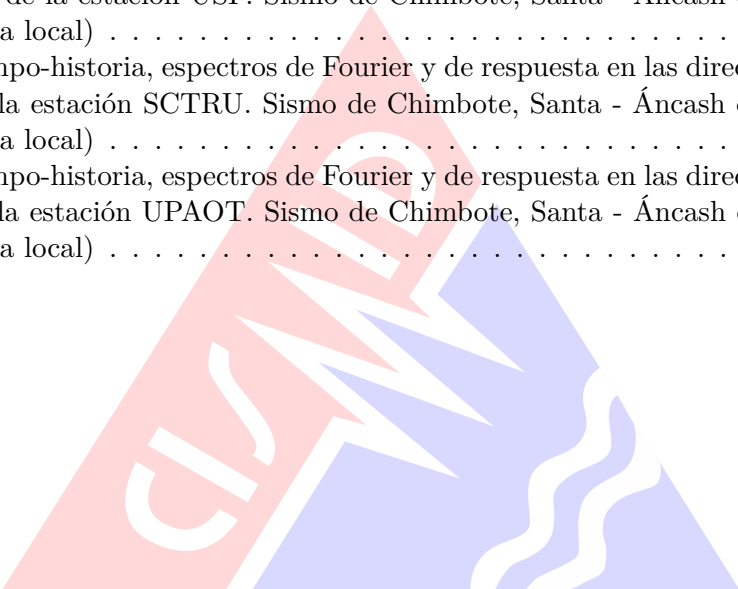


Figura A.3: Registros tiempo-historia, espectros de Fourier y de respuesta en las direcciones EO, NS y vertical de la estación UPAOT. Sismo de Chimbote, Santa - Áncash del 2025-12-28, 19:25:12 (Hora local)

Índice de figuras

1.	Ubicación del epicentro y estación(es) acelerográfica(s)	1
2.	Mapa de ubicación de la(s) estación(es) acelerográfica(s) correspondiente(s) al Sismo de Chimbote, Santa - Áncash del 28 de diciembre de 2025 a las 19:25:12 (hora local) .	3
A.1.	Registros tiempo-historia, espectros de Fourier y de respuesta en las direcciones EO, NS y vertical de la estación USP. Sismo de Chimbote, Santa - Áncash del 2025-12-28, 19:25:12 (Hora local)	5
A.2.	Registros tiempo-historia, espectros de Fourier y de respuesta en las direcciones EO, NS y vertical de la estación SCTRU. Sismo de Chimbote, Santa - Áncash del 2025-12-28, 19:25:12 (Hora local)	5
A.3.	Registros tiempo-historia, espectros de Fourier y de respuesta en las direcciones EO, NS y vertical de la estación UPAOT. Sismo de Chimbote, Santa - Áncash del 2025-12-28, 19:25:12 (Hora local)	6



Índice de tablas

1.	Datos sísmicos (Fuente: IGP)	1
2.	Aceleraciones máximas registradas en la(s) estación(es) acelerográfica(s) correspondiente(s) al sismo de Chimbote, Santa - Áncash del 28 de diciembre de 2025 a las 19:25:12 (hora local)	2

