

**CENTRO DE OBSERVACIÓN PARA LA INGENIERÍA SÍSMICA (CEOIS)  
RED NACIONAL DE ACELERÓGRAFOS DEL CISMID-FIC-UNI (REDACIS)**

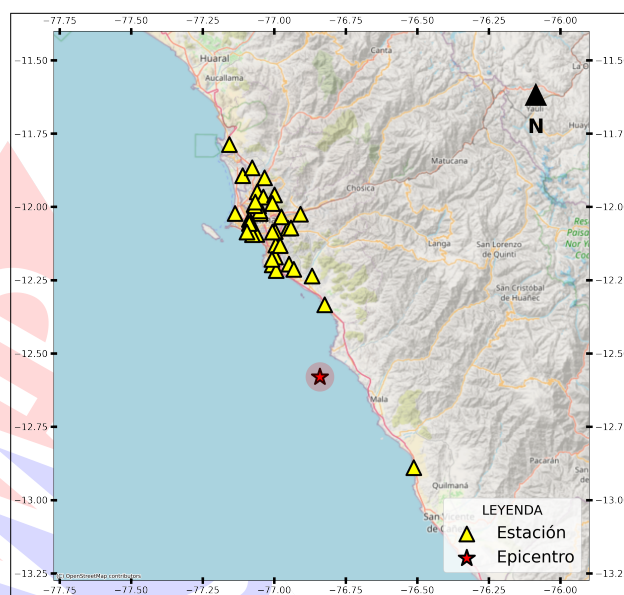
**INFORME**

**Acelerogramas del Sismo de Chilca, Cañete - Lima del 05 de enero de 2026**

El 05 de enero de 2026 a las 08:34:44 (hora local), ocurrió un sismo con epicentro a 13 km al SO de Chilca, Cañete - Lima (Fuente: IGP). Las características sísmicas del evento se resumen en la **Tabla 1** y la ubicación del epicentro, así como de la(s) estación(es) acelerográfica(s), se muestra en la **Figura 1**.

**Tabla 1:** Datos sísmicos (Fuente: IGP)

Hora local (UTC-5):	08:34:44
Hora UTC 0:	13:34:44
Latitud (°):	-12.58
Longitud (°):	-76.84
Profundidad (km):	51.0
Magnitud:	M3.7
Lugar de referencia:	13 km al SO de Chilca, Cañete - Lima



**Figura 1:** Ubicación del epicentro y estación(es) acelerográfica(s)

En este informe, el Centro de Observación para la Ingeniería Sísmica (CEOIS) del CISMID-FIC-UNI presenta los registros acelerográficos obtenidos en 37 estaciones en total, 30 de los cuales corresponden a la Red Nacional de Acelerógrafos del CISMID-FIC-UNI (REDACIS), 04 a la Red Acelerográfica del Centro de Investigación en Transformación Digital en Ingeniería (CITDI) - Unidad de Posgrado de la FIC-UNI y 03 en convenio con el Servicio Nacional de Capacitación para la Industria de la Construcción (SENCICO). Los valores de aceleración máxima (PGA) para cada componente (direcciones EO, NS y vertical) y ubicaciones geográficas, se muestran en la **Tabla 2** y **Figuras 2 y 3**, respectivamente.

El máximo valor de PGA registrado para este evento es de  $-2.51 \text{ cm/s}^2$  en la dirección EO, correspondiente a la estación UNTEL (Universidad Nacional Tecnológica de Lima Sur, Villa el Salvador, Lima). En el Anexo adjunto se presentan las gráficas de los acelerogramas obtenidos, así como sus respectivos espectros de Fourier y de respuesta de aceleraciones absolutas para 5 % de amortiguamiento elástico. Cabe mencionar que todos los registros han sido filtrados usando un pasa banda entre 0.04 s y 10 s y corregidos por línea base. Los registros sin filtrar están disponibles para su descarga en <https://www.cismid.uni.edu.pe/ceois/redacis/red/>.



UNIVERSIDAD NACIONAL DE INGENIERÍA  
FACULTAD DE INGENIERÍA CIVIL  
CENTRO PERUANO JAPONÉS DE INVESTIGACIONES  
SÍSMICAS Y MITIGACIÓN DE DESASTRES



**Tabla 2:** Aceleraciones máximas registradas en la(s) estación(es) acelerográfica(s) correspondiente(s) al sismo de Chilca, Cañete - Lima del 05 de enero de 2026 a las 08:34:44 (hora local)

Red	Código	Ubicación	Dist. Epi. (km)	Canal	PGA (cm/s <sup>2</sup> )
PG	UNTEL	Universidad Nacional Tecnológica de Lima Sur, Villa el Salvador, Lima	42.09	EO	-2.51
				NS	-2.04
				UD	-1.97
CM	PHERM	Depósito Municipal de Punta Hermosa, Punta Hermosa, Lima	27.43	EO	-1.66
				NS	1.96
				UD	1.33
CM	SOVES	Colegio Saco Oliveros de Villa El Salvador, Villa El Salvador, Lima	44.47	EO	1.17
				NS	-1.89
				UD	1.15
PG	ASIA	Habilitación Vacacional Playa La Encontrada Asia, Cañete, Lima	50.11	EO	-1.46
				NS	1.27
				UD	1.42
CM	AMORE	Institución Educativa 5090 Antonia Moreno de Cáceres, Ventanilla, Callao	82.05	EO	-1.26
				NS	0.91
				UD	-0.96
CM	SROSA	Municipalidad Distrital de Santa Rosa, Santa Rosa, Lima	94.94	EO	-1.16
				NS	1.24
				UD	-1.22
CM	OLIVO	Municipalidad Distrital de Los Olivos, Los Olivos, Lima	70.25	EO	1.18
				NS	-0.86
				UD	0.46
CM	UPCSM	Universidad Peruana de Ciencias Aplicadas - HUB de Laboratorios, San Miguel, Lima	61.89	EO	-0.70
				NS	1.18
				UD	-0.74
CM	USILP	Universidad San Ignacio de Loyola - Campus Pachacámac, Pachacámac, Lima	38.40	EO	-0.49
				NS	0.45
				UD	-1.12



UNIVERSIDAD NACIONAL DE INGENIERÍA  
FACULTAD DE INGENIERÍA CIVIL  
CENTRO PERUANO JAPONÉS DE INVESTIGACIONES  
SÍSMICAS Y MITIGACIÓN DE DESASTRES



CM	JOSEO	Complejo Deportivo José Olaya, Independencia, Lima	71.66	EO	1.09
				NS	0.94
				UD	-0.72
CM	INDEP	Municipalidad Distrital de Independencia, Independencia, Lima	69.09	EO	0.93
				NS	1.06
				UD	-0.65
CM	SOCHO	Colegio Saco Oliveros de Chorrillos, Chorrillos, Lima	48.67	EO	-0.50
				NS	0.46
				UD	-0.89
CM	USILM	Universidad San Ignacio de Loyola - Campus La Molina, La Molina, Lima	57.74	EO	0.76
				NS	0.89
				UD	-0.50
CM	CARAB	Estadio Ricardo Palma, Carabayllo, Lima	78.53	EO	0.49
				NS	0.61
				UD	-0.84
CM	UCSS	Universidad Católica Sedes Sapientiae, Los Olivos, Lima	69.74	EO	-0.82
				NS	0.54
				UD	0.44
SC	SCCHO	Centro de Formación SENCICO, Chorrillos, Lima	48.33	EO	-0.78
				NS	-0.70
				UD	0.59
CM	SJLSC	Complejo Deportivo San Carlos, San Juan de Lurigancho, Lima	68.30	EO	0.53
				NS	-0.76
				UD	0.64
CM	SJLCE	Centro de Operaciones de Emergencia Distrital, San Juan de Lurigancho, Lima	71.31	EO	0.69
				NS	0.29
				UD	0.27
CM	FICPE	Universidad Nacional de Ingeniería - Facultad de Ingeniería Civil, Rímac, Lima	66.24	EO	0.69
				NS	-0.49
				UD	-0.33
SC	SCOLI	Centro de Formación SENCICO, Los Olivos, Lima	70.95	EO	0.65
				NS	0.46
				UD	-0.62



UNIVERSIDAD NACIONAL DE INGENIERÍA  
FACULTAD DE INGENIERÍA CIVIL  
CENTRO PERUANO JAPONÉS DE INVESTIGACIONES  
SÍSMICAS Y MITIGACIÓN DE DESASTRES



PG	BRISA	Urbanización Las Brisas de Villa, Chorillos, Lima	43.81	EO	0.55
				NS	-0.52
				UD	-0.34
CM	JALV2	Centro Peruano Japonés de Investigaciones Sísmicas y Mitigación de Desastres, Rímac, Lima	67.22	EO	0.55
				NS	-0.45
				UD	0.32
CM	CEPRE	Centro Preuniversitario de la Universidad Nacional de Ingeniería, Magdalena del Mar, Lima	59.45	EO	0.54
				NS	-0.47
				UD	-0.28
CM	UPCVI	Universidad Peruana de Ciencias Aplicadas - Campus Villa, Chorillos, Lima	46.39	EO	0.50
				NS	0.53
				UD	0.29
CM	URPPE	Universidad Ricardo Palma - Facultad de Ingeniería Civil, Santiago de Surco, Lima	52.21	EO	0.51
				NS	-0.47
				UD	-0.46
CM	SERVI	ServiUNI - SERVI, Surco, Lima	52.91	EO	0.30
				NS	-0.39
				UD	0.30
CM	UCVAT	Universidad César Vallejo - Ate, Ate, Lima	62.16	EO	0.39
				NS	0.30
				UD	0.15
CM	MDPP	Municipalidad Distrital de Puente Piedra, Puente Piedra, Lima	83.56	EO	0.34
				NS	-0.25
				UD	0.37
CM	INICT	Instituto Nacional de Investigación y Capacitación en Telecomunicaciones, San Borja, Lima	57.86	EO	0.26
				NS	-0.22
				UD	0.36
CM	COMAS	Municipalidad Distrital de Comas, Comas, Lima	74.35	EO	0.28
				NS	0.35
				UD	-0.22
SC	BORJA	Gerencia Zonal de SENCICO, San Borja, Lima	58.01	EO	-0.31
				NS	-0.34
				UD	0.33



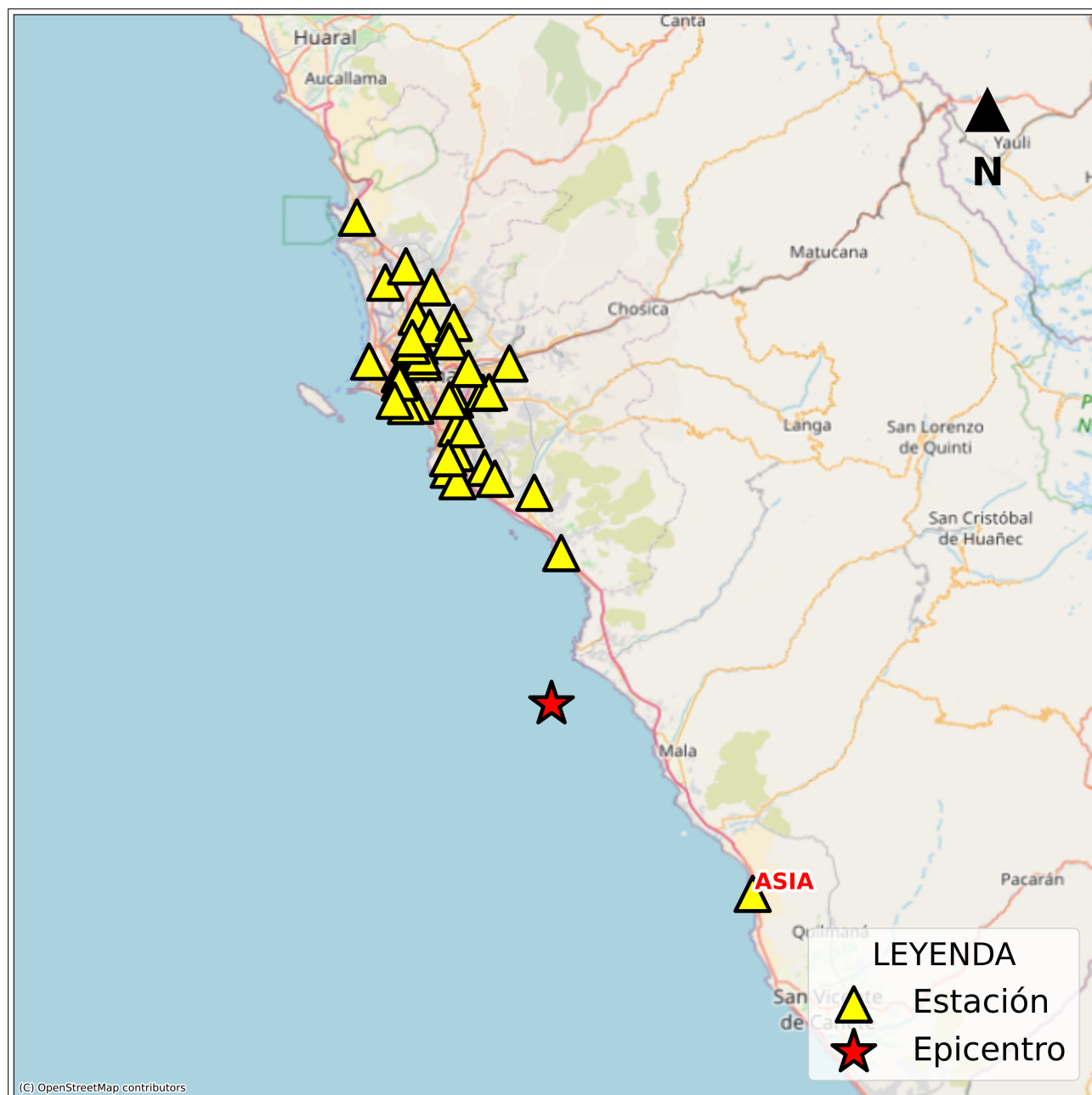


UNIVERSIDAD NACIONAL DE INGENIERÍA  
FACULTAD DE INGENIERÍA CIVIL  
CENTRO PERUANO JAPONÉS DE INVESTIGACIONES  
SÍSMICAS Y MITIGACIÓN DE DESASTRES

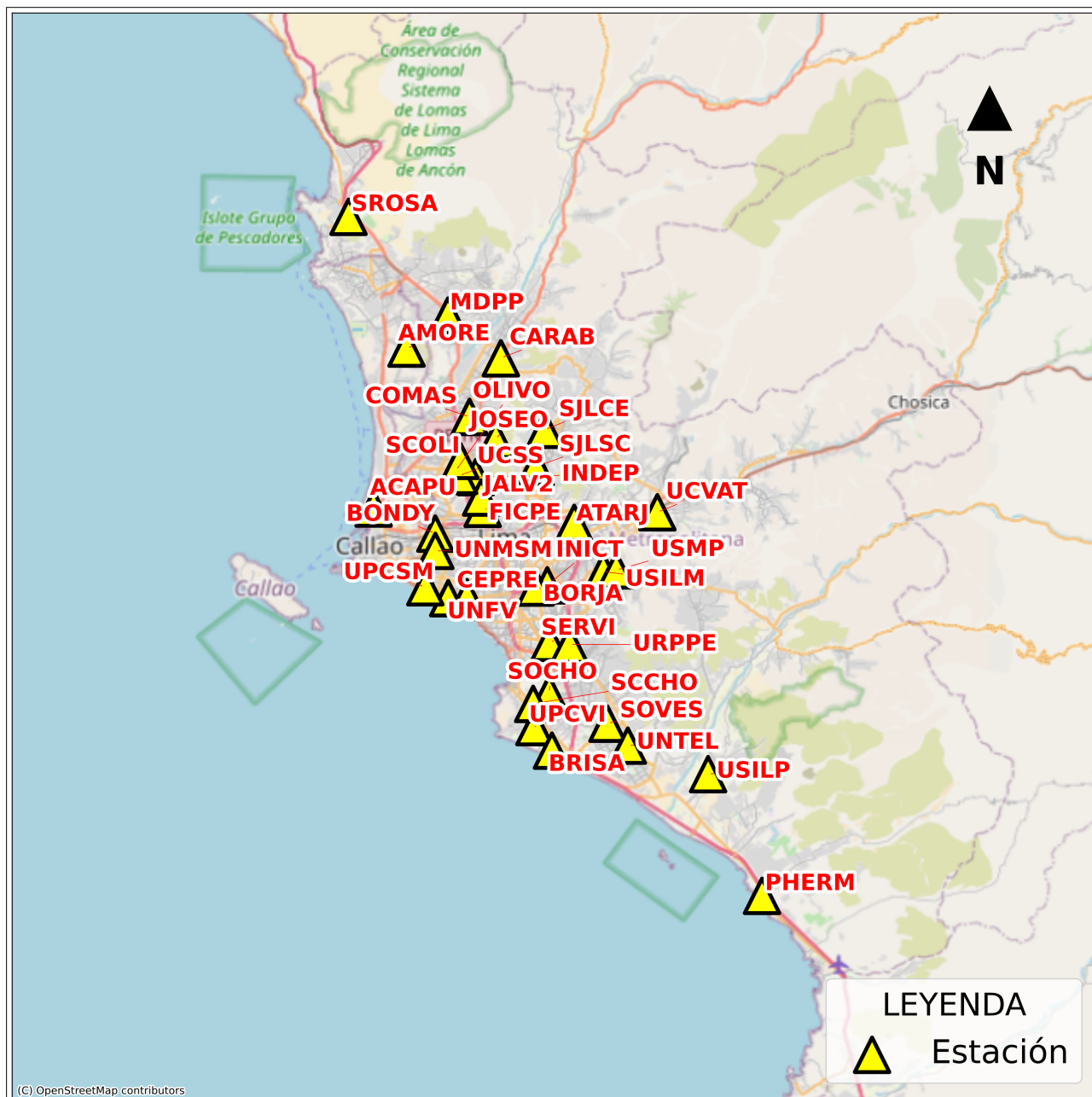


CM	UNFV	Universidad Nacional Federico Villarreal - Facultad de Ingeniería Civil, Magdalena del Mar, Lima	60.08	EO	0.26
				NS	0.30
				UD	0.23
CM	USMP	Universidad San Martín de Porres - Facultad de Ingeniería y Arquitectura, La Molina, Lima	57.63	EO	0.26
				NS	-0.30
				UD	0.22
CM	UNMSM	Universidad Nacional Mayor de San Marcos - Escuela Académica Profesional de Ingeniería Civil, Lima, Lima	64.40	EO	-0.26
				NS	0.28
				UD	-0.20
PG	ATARJ	Planta de Tratamiento de Agua La Atarjea, El Agustino, Lima	62.58	EO	0.24
				NS	-0.22
				UD	-0.18
CM	BONDY	Institucion Educativa 4015 Augusto Salazar Bondy, Carmen de la Legua, Callao	65.80	EO	-0.15
				NS	-0.23
				UD	0.14
CM	ACAPU	Centro de Salud Acapulco, Callao, Callao	70.27	EO	0.14
				NS	-0.20
				UD	-0.23

Nota: CM (Red Nacional de Acelerógrafos del CISMID-FIC-UNI), SC (Red SENCICO) y PG (Red Acelerográfica del Centro de Investigación en Transformación Digital en Ingeniería - Unidad de Posgrado de la FIC-UNI).



**Figura 2:** Mapa de ubicación de la(s) estación(es) acelerográfica(s) a nivel nacional correspondiente(s) al Sismo de Chilca, Cañete - Lima del 05 de enero de 2026 a las 08:34:44 (hora local)



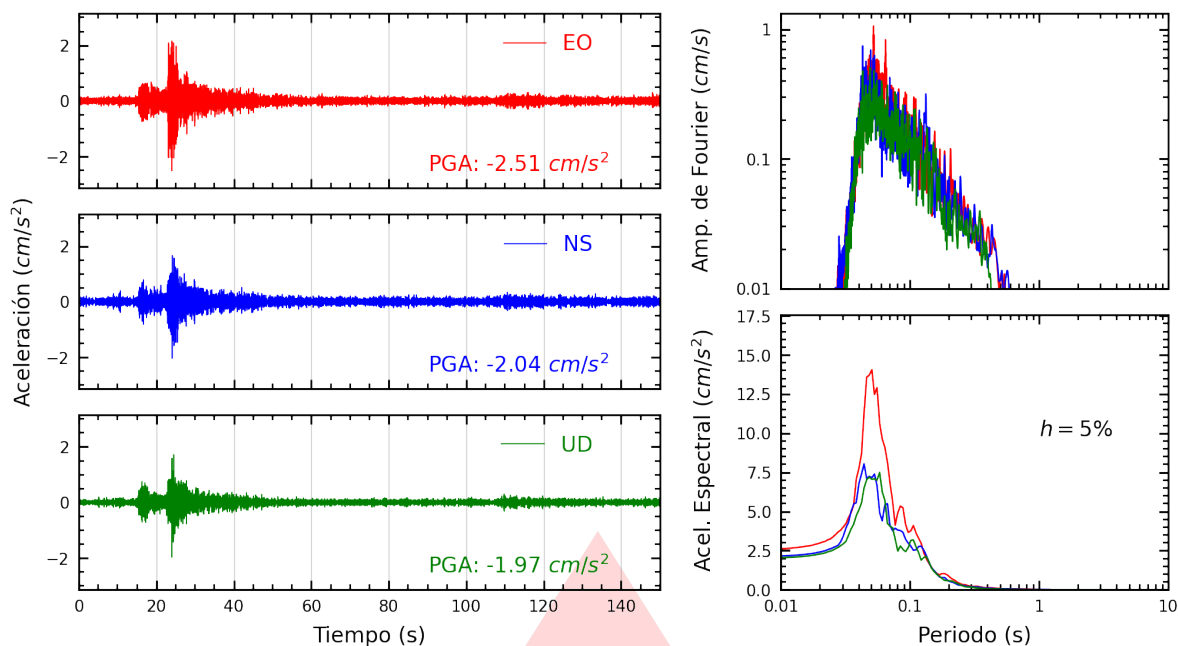
**Figura 3:** Mapa de ubicación de la(s) estación(es) acelerográfica(s) en Lima Metropolitana correspondiente(s) al Sismo de Chilca, Cañete - Lima del 05 de enero de 2026 a las 08:34:44 (hora local)



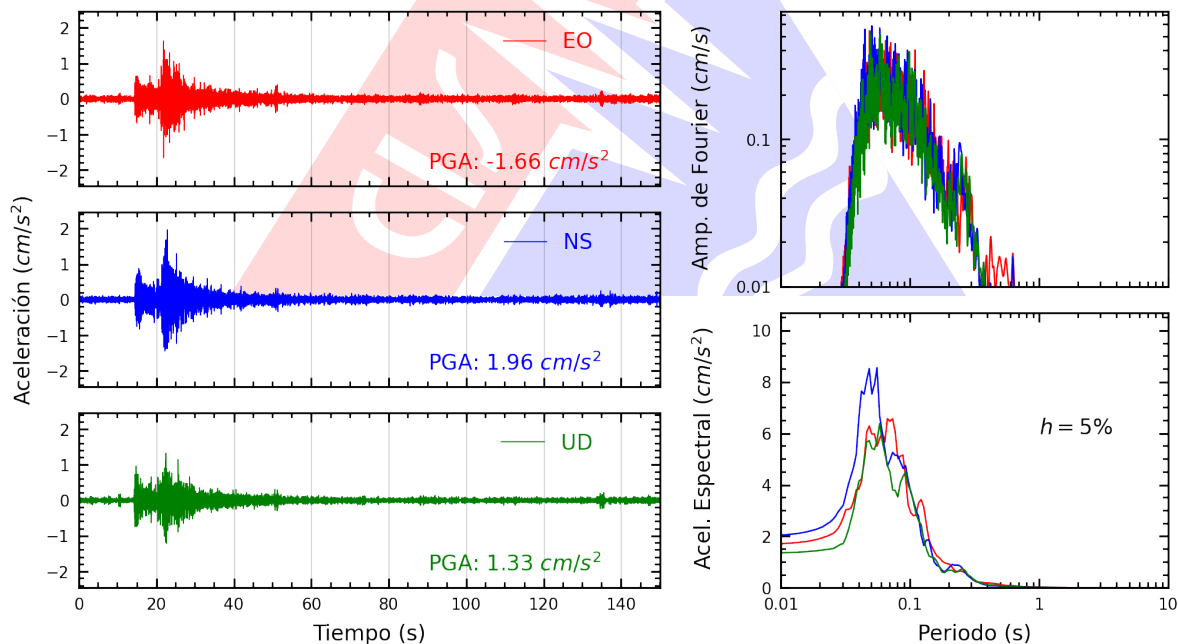
# ANEXO

## REGISTROS TIEMPO-HISTORIA

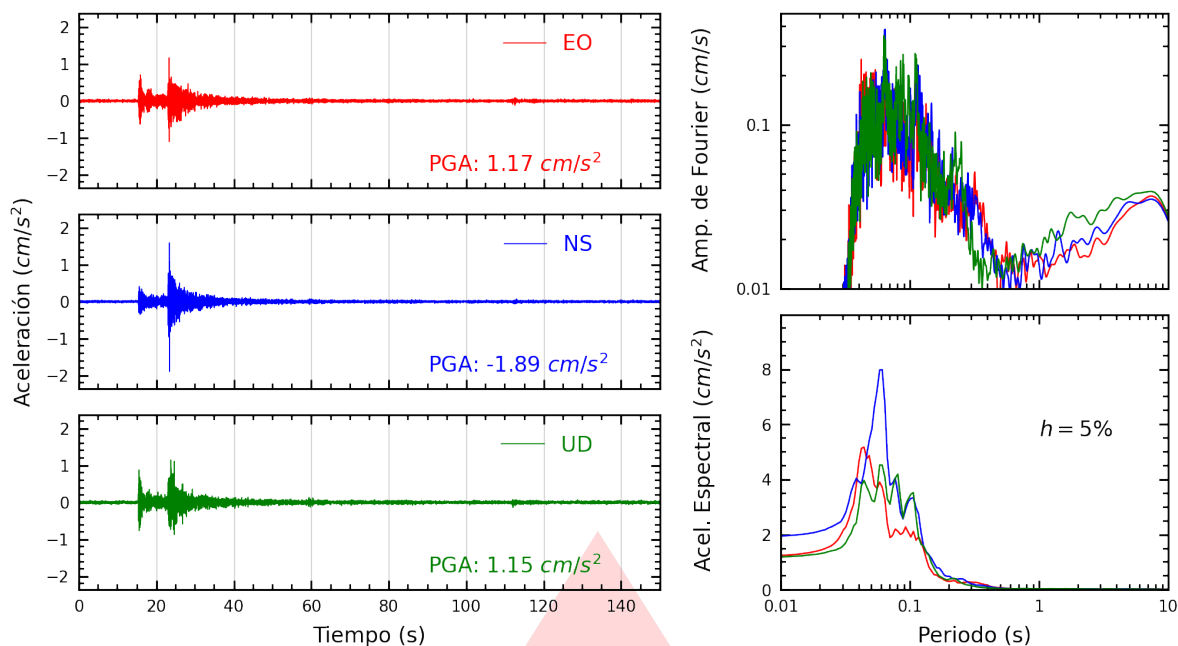
## ESPECTROS DE FOURIER Y DE RESPUESTA



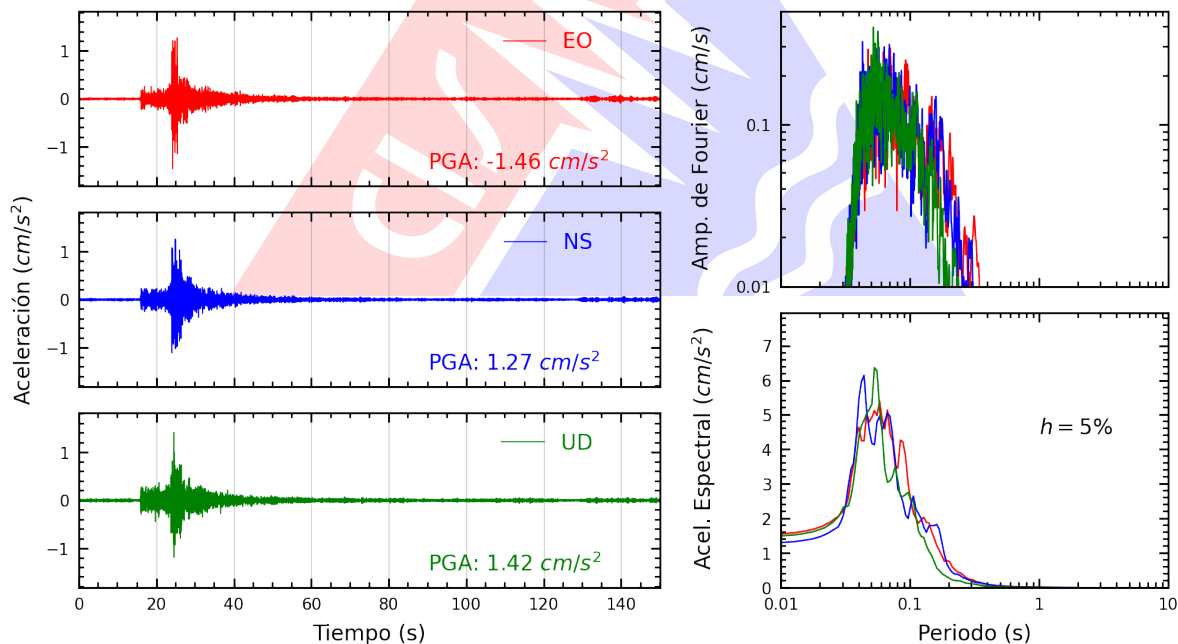
**Figura A.1:** Registros tiempo-historia, espectros de Fourier y de respuesta en las direcciones EO, NS y vertical de la estación UNTEL. Sismo de Chilca, Cañete - Lima del 2026-01-05, 08:34:44 (Hora local)



**Figura A.2:** Registros tiempo-historia, espectros de Fourier y de respuesta en las direcciones EO, NS y vertical de la estación PHERM. Sismo de Chilca, Cañete - Lima del 2026-01-05, 08:34:44 (Hora local)

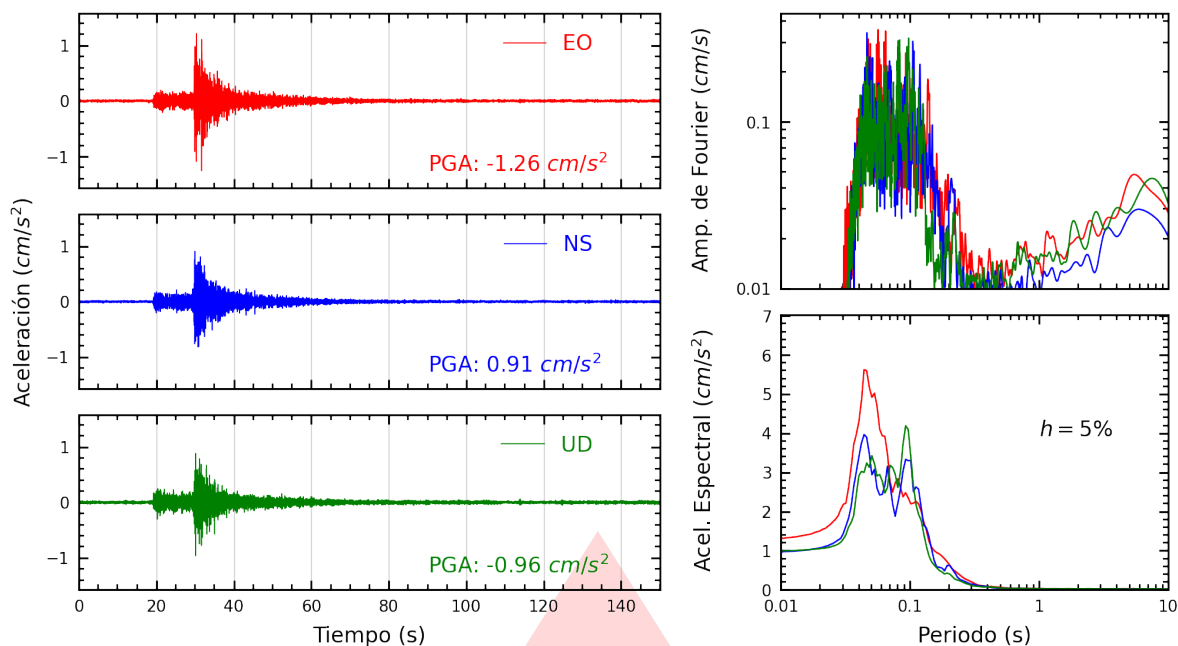


**Figura A.3:** Registros tiempo-historia, espectros de Fourier y de respuesta en las direcciones EO, NS y vertical de la estación SOVES. Sismo de Chilca, Cañete - Lima del 2026-01-05, 08:34:44 (Hora local)

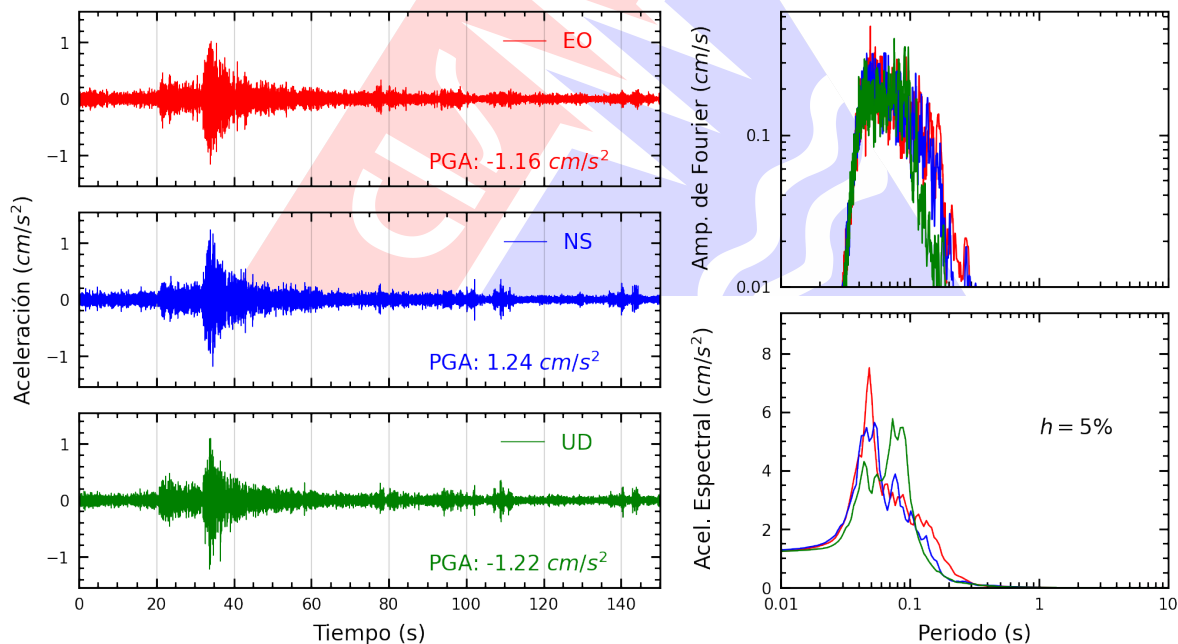


**Figura A.4:** Registros tiempo-historia, espectros de Fourier y de respuesta en las direcciones EO, NS y vertical de la estación ASIA. Sismo de Chilca, Cañete - Lima del 2026-01-05, 08:34:44 (Hora local)

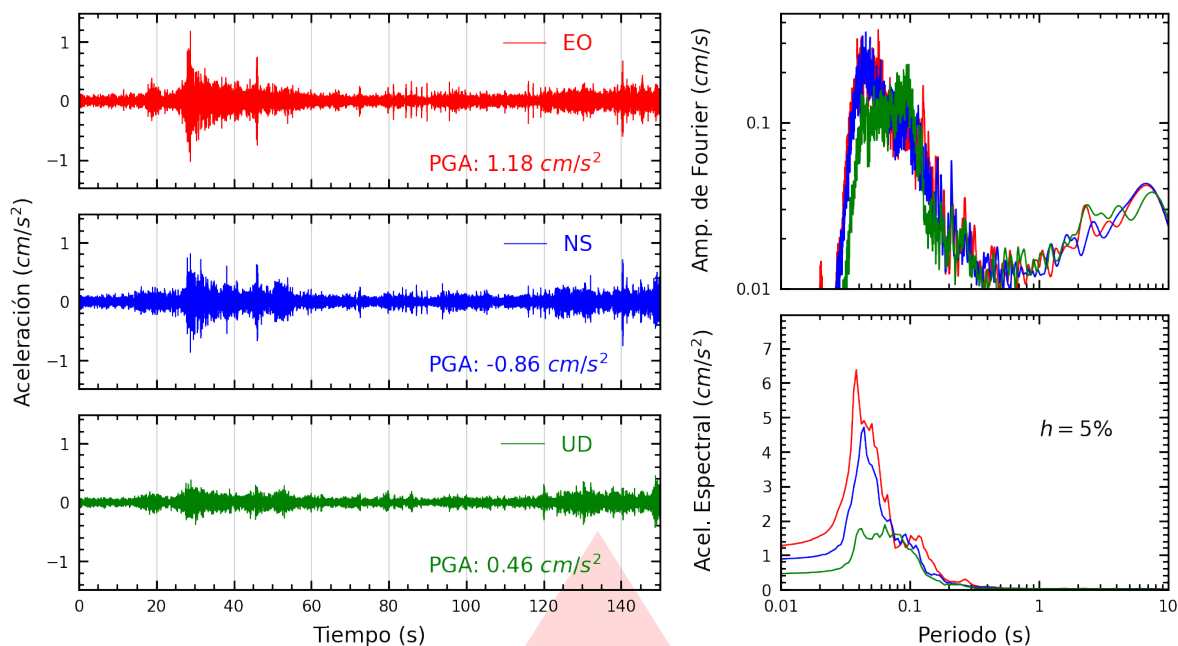




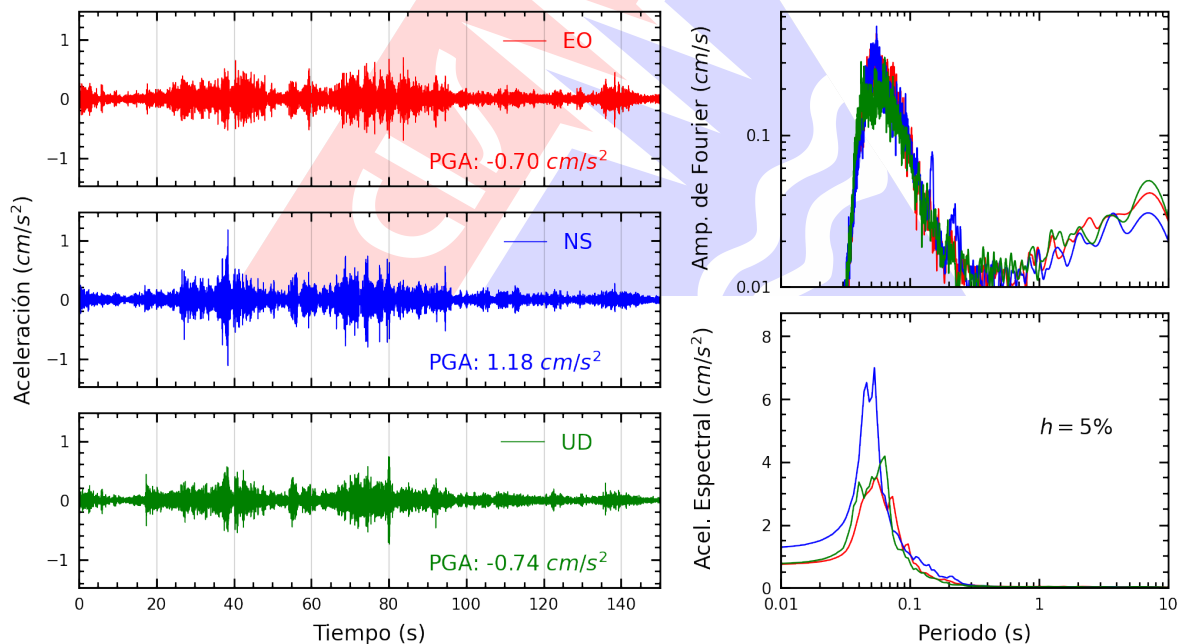
**Figura A.5:** Registros tiempo-historia, espectros de Fourier y de respuesta en las direcciones EO, NS y vertical de la estación AMORE. Sismo de Chilca, Cañete - Lima del 2026-01-05, 08:34:44 (Hora local)



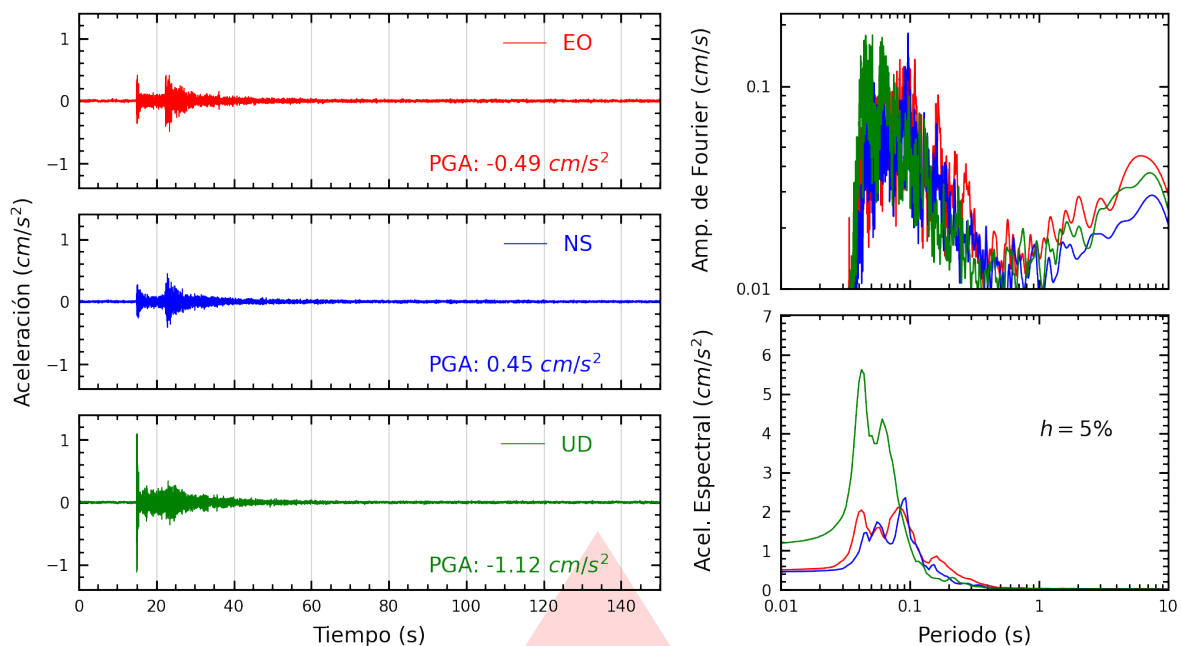
**Figura A.6:** Registros tiempo-historia, espectros de Fourier y de respuesta en las direcciones EO, NS y vertical de la estación SROSA. Sismo de Chilca, Cañete - Lima del 2026-01-05, 08:34:44 (Hora local)



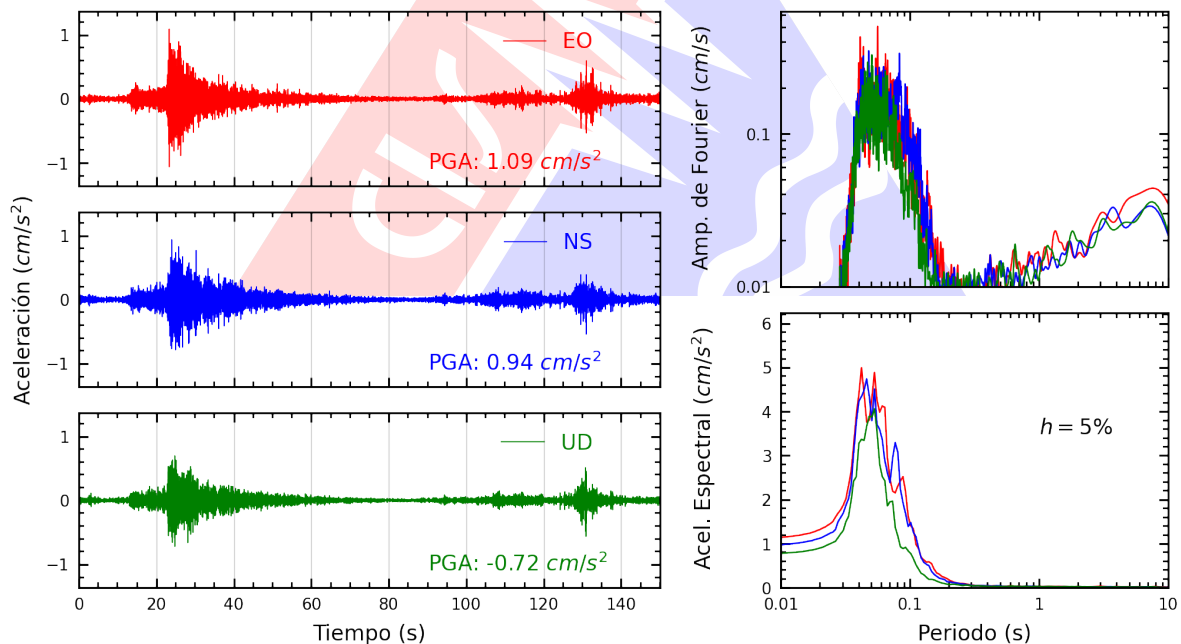
**Figura A.7:** Registros tiempo-historia, espectros de Fourier y de respuesta en las direcciones EO, NS y vertical de la estación OLIVO. Sismo de Chilca, Cañete - Lima del 2026-01-05, 08:34:44 (Hora local)



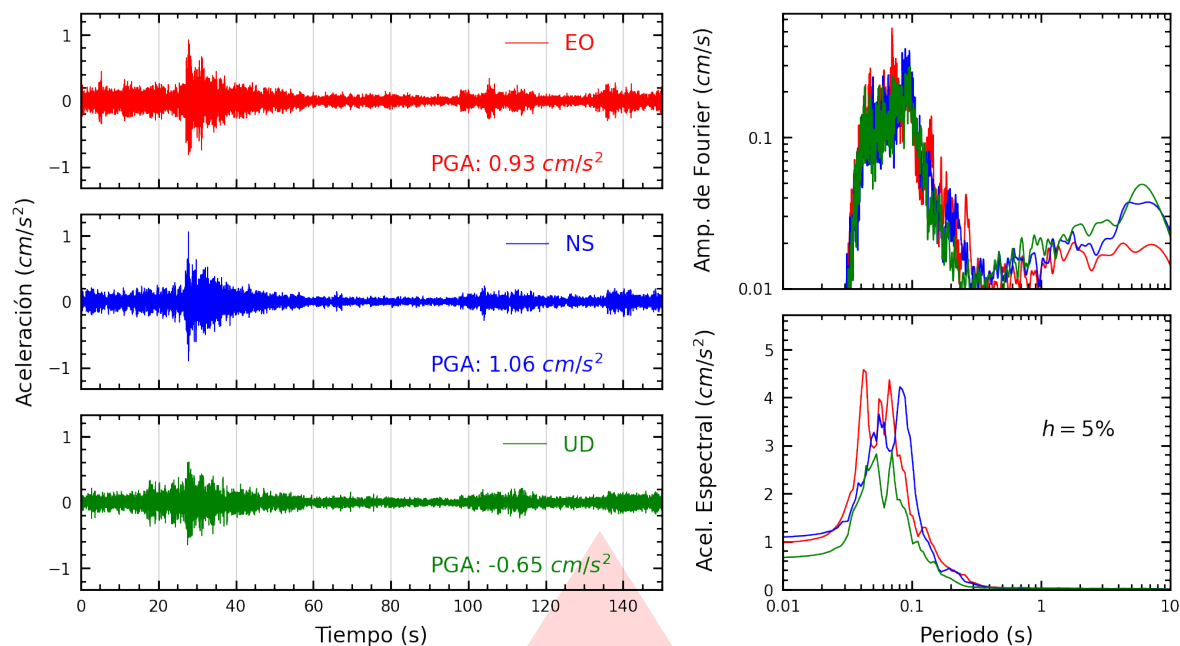
**Figura A.8:** Registros tiempo-historia, espectros de Fourier y de respuesta en las direcciones EO, NS y vertical de la estación UPCSM. Sismo de Chilca, Cañete - Lima del 2026-01-05, 08:34:44 (Hora local)



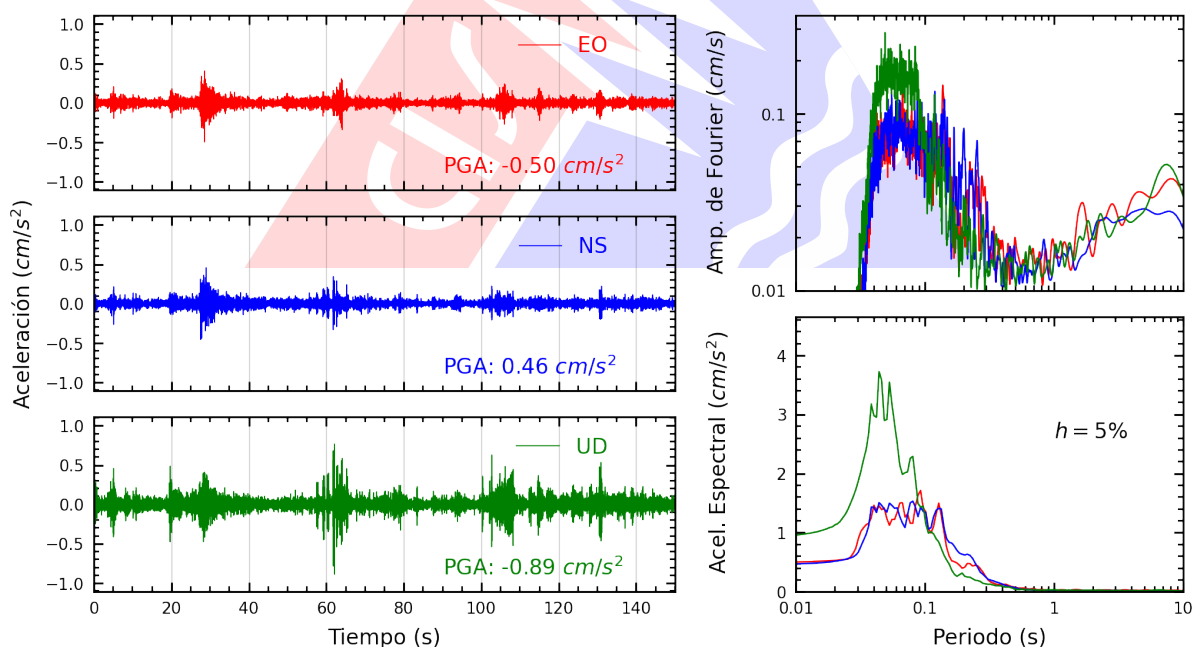
**Figura A.9:** Registros tiempo-historia, espectros de Fourier y de respuesta en las direcciones EO, NS y vertical de la estación USILP. Sismo de Chilca, Cañete - Lima del 2026-01-05, 08:34:44 (Hora local)



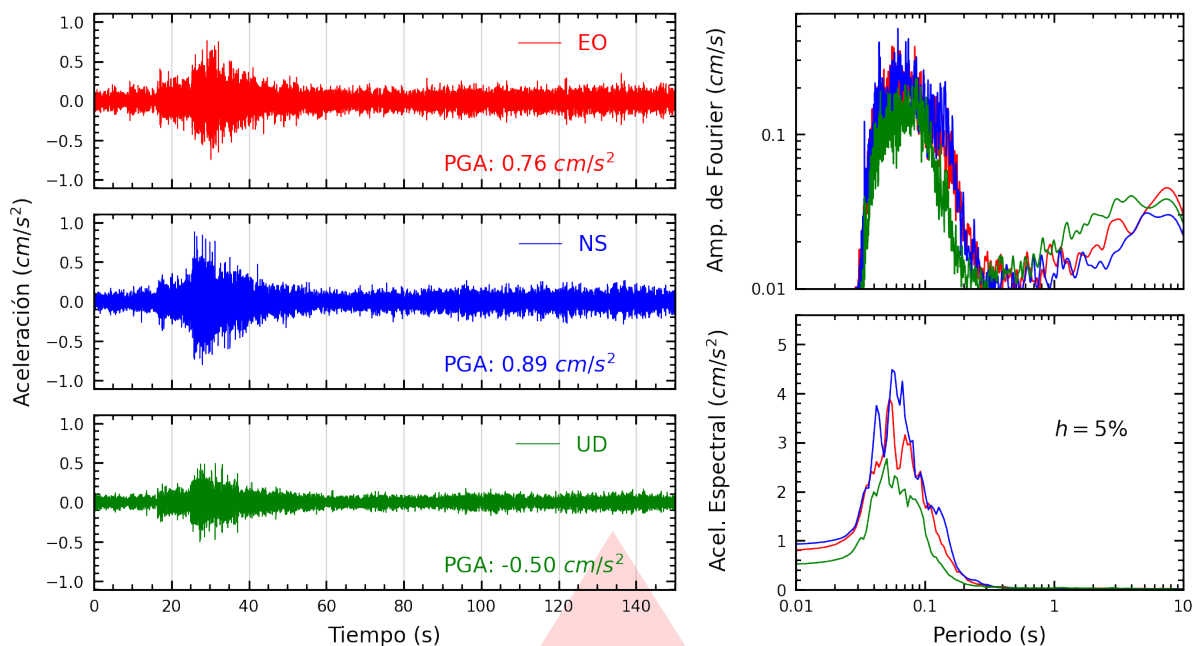
**Figura A.10:** Registros tiempo-historia, espectros de Fourier y de respuesta en las direcciones EO, NS y vertical de la estación JOSEO. Sismo de Chilca, Cañete - Lima del 2026-01-05, 08:34:44 (Hora local)



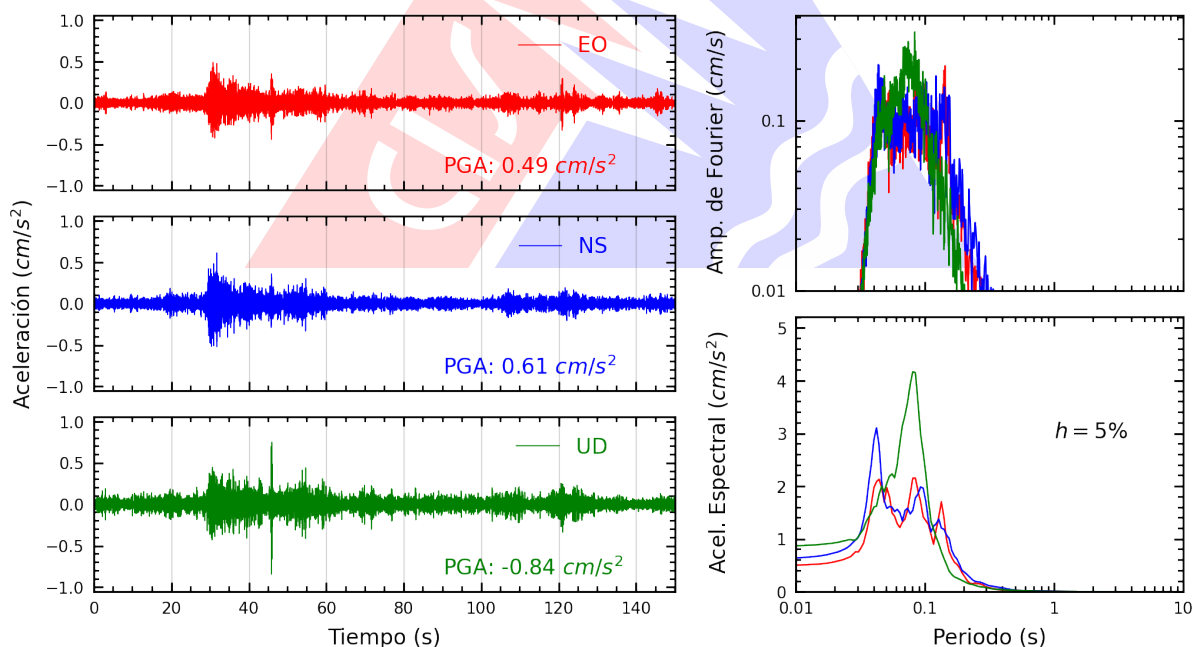
**Figura A.11:** Registros tiempo-historia, espectros de Fourier y de respuesta en las direcciones EO, NS y vertical de la estación INDEP. Sismo de Chilca, Cañete - Lima del 2026-01-05, 08:34:44 (Hora local)



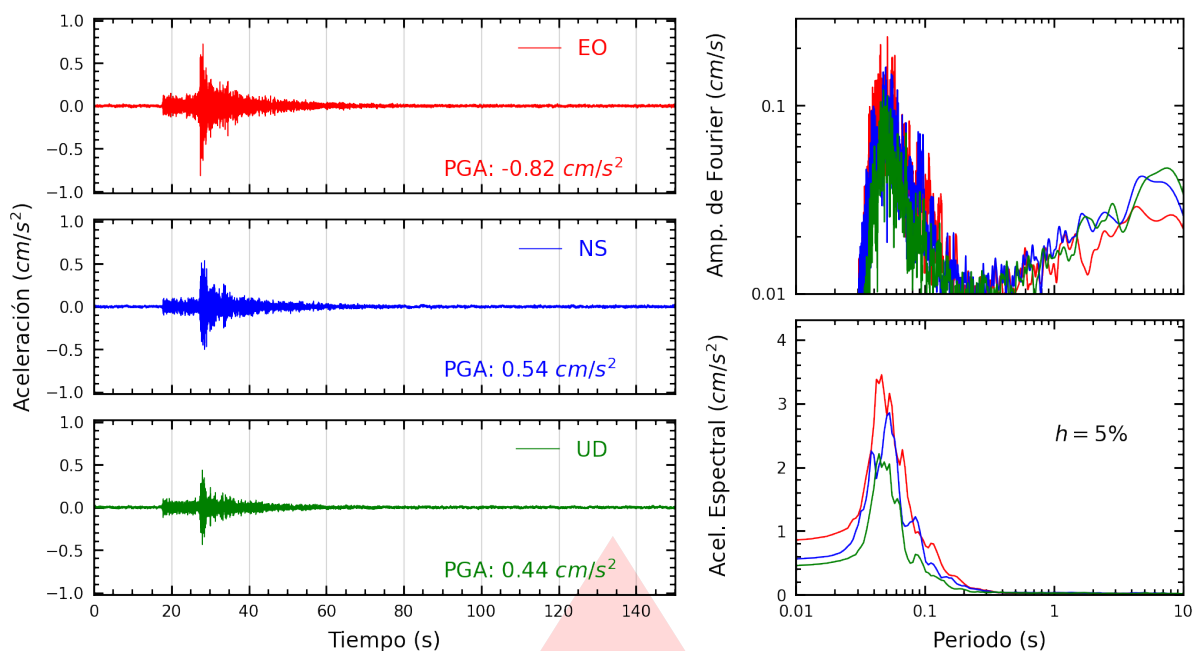
**Figura A.12:** Registros tiempo-historia, espectros de Fourier y de respuesta en las direcciones EO, NS y vertical de la estación SOCHO. Sismo de Chilca, Cañete - Lima del 2026-01-05, 08:34:44 (Hora local)



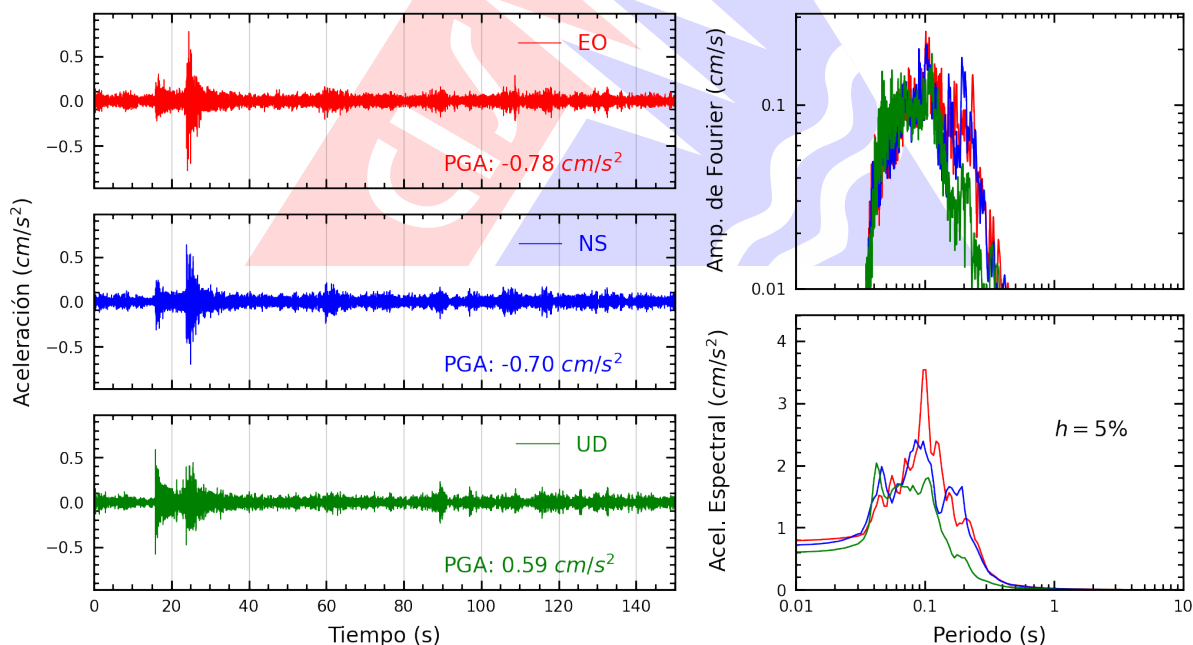
**Figura A.13:** Registros tiempo-historia, espectros de Fourier y de respuesta en las direcciones EO, NS y vertical de la estación USILM. Sismo de Chilca, Cañete - Lima del 2026-01-05, 08:34:44 (Hora local)



**Figura A.14:** Registros tiempo-historia, espectros de Fourier y de respuesta en las direcciones EO, NS y vertical de la estación CARAB. Sismo de Chilca, Cañete - Lima del 2026-01-05, 08:34:44 (Hora local)

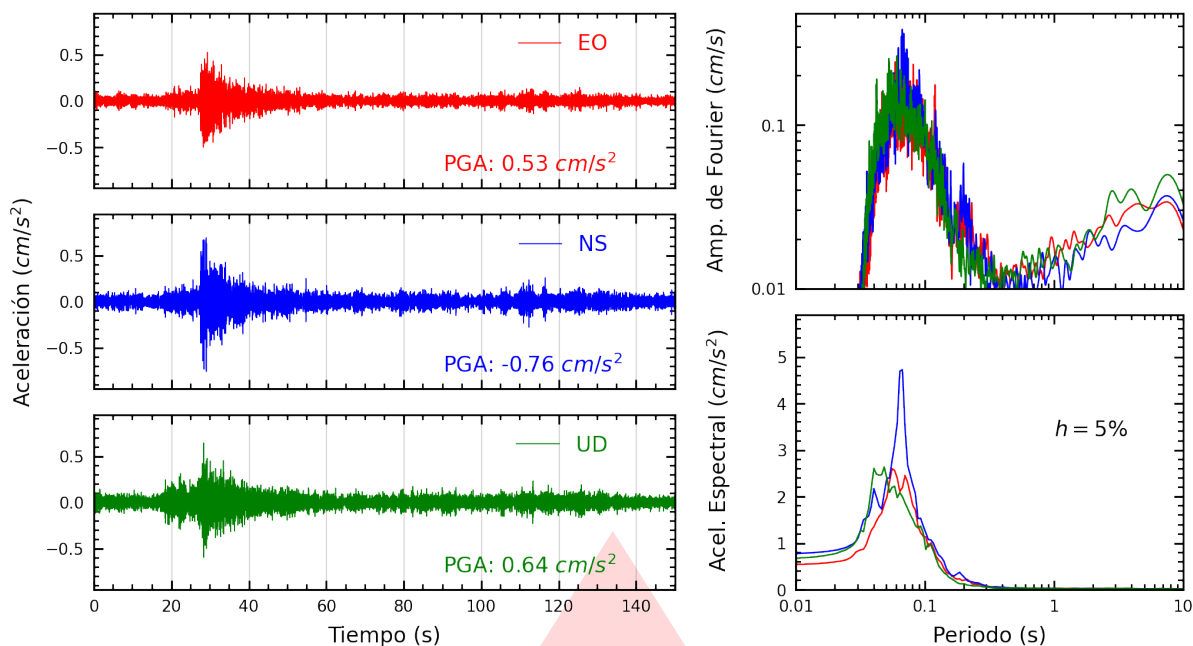


**Figura A.15:** Registros tiempo-historia, espectros de Fourier y de respuesta en las direcciones EO, NS y vertical de la estación UCSS. Sismo de Chilca, Cañete - Lima del 2026-01-05, 08:34:44 (Hora local)

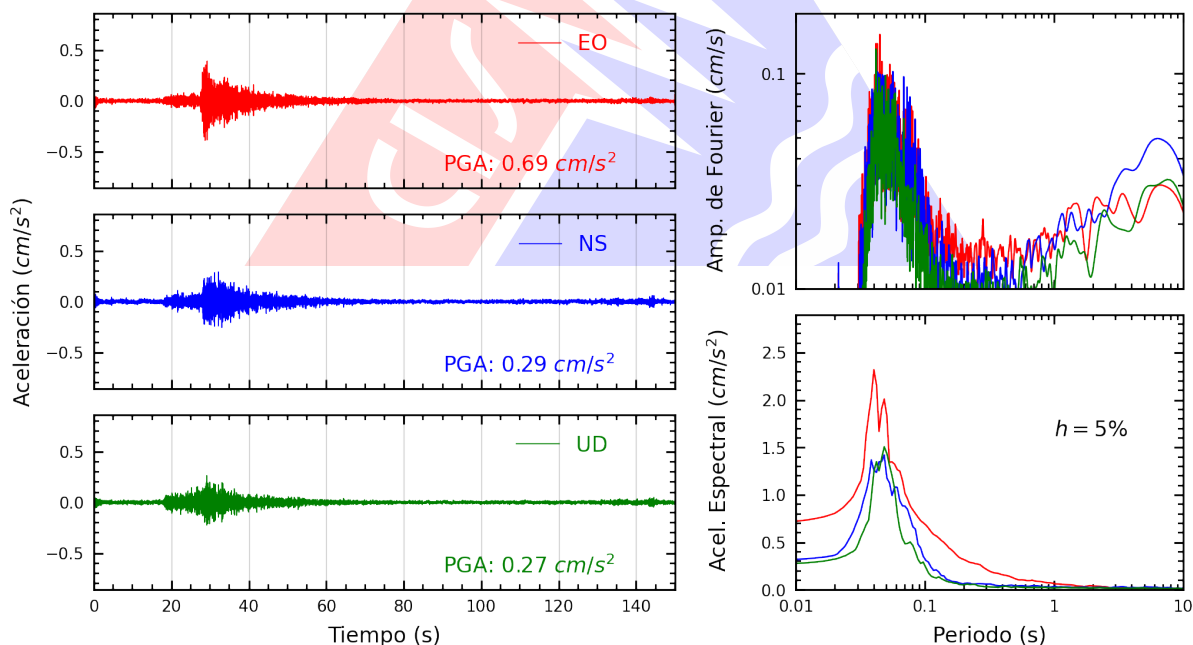


**Figura A.16:** Registros tiempo-historia, espectros de Fourier y de respuesta en las direcciones EO, NS y vertical de la estación SCCHO. Sismo de Chilca, Cañete - Lima del 2026-01-05, 08:34:44 (Hora local)

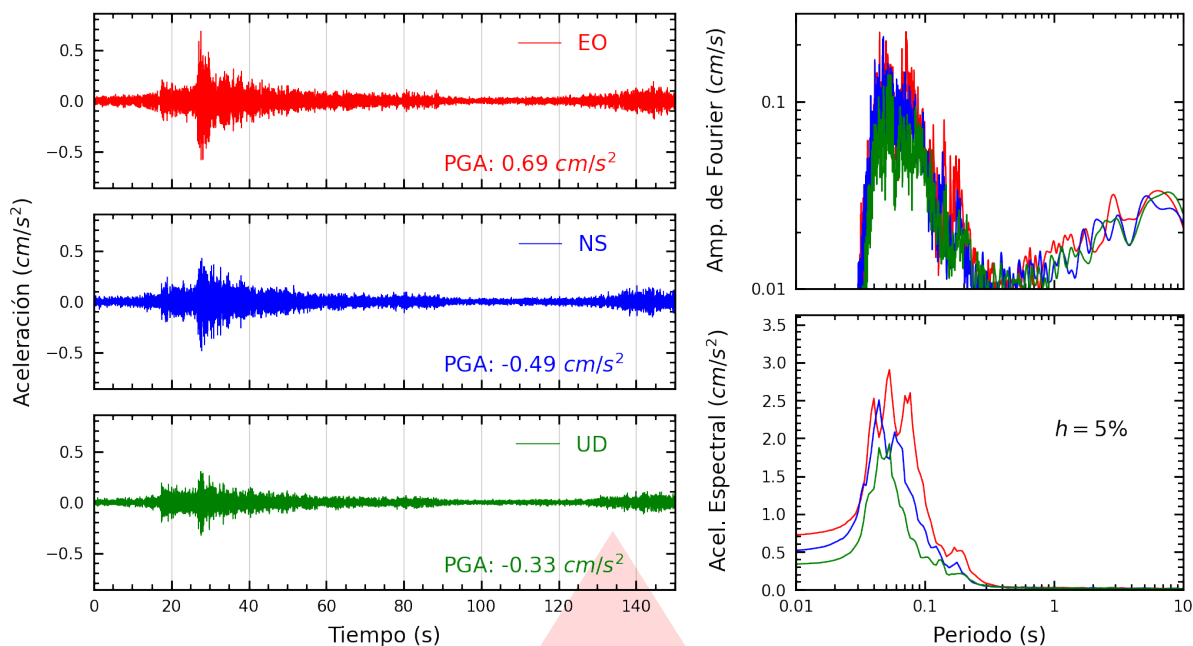




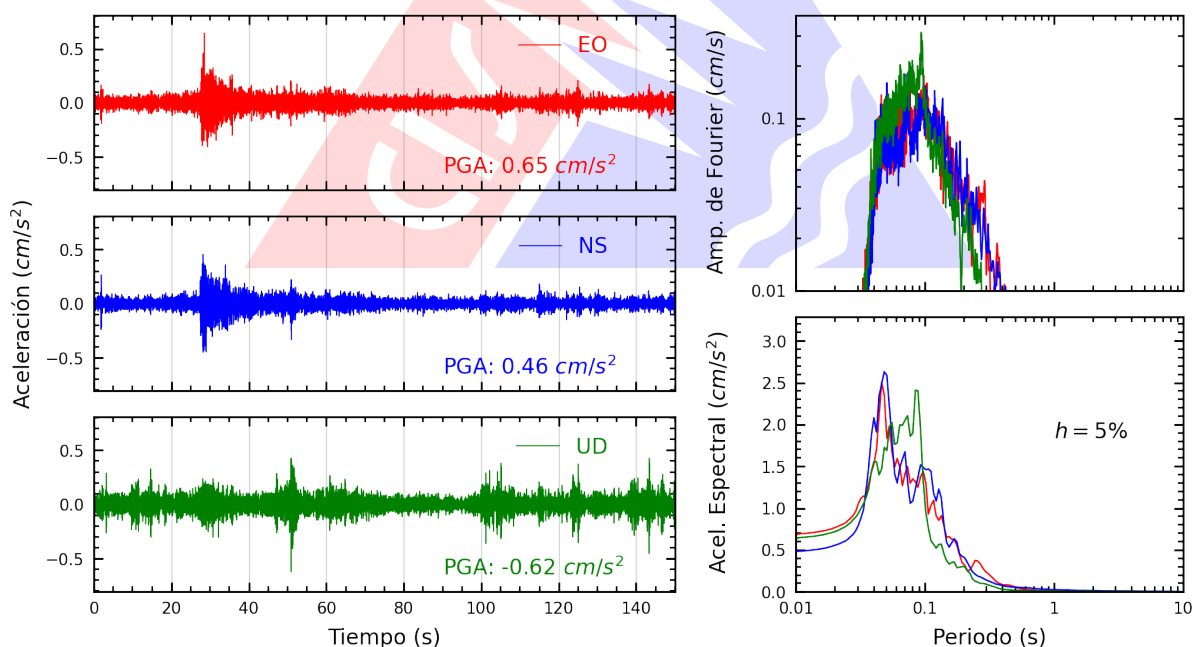
**Figura A.17:** Registros tiempo-historia, espectros de Fourier y de respuesta en las direcciones EO, NS y vertical de la estación SJLSC. Sismo de Chilca, Cañete - Lima del 2026-01-05, 08:34:44 (Hora local)



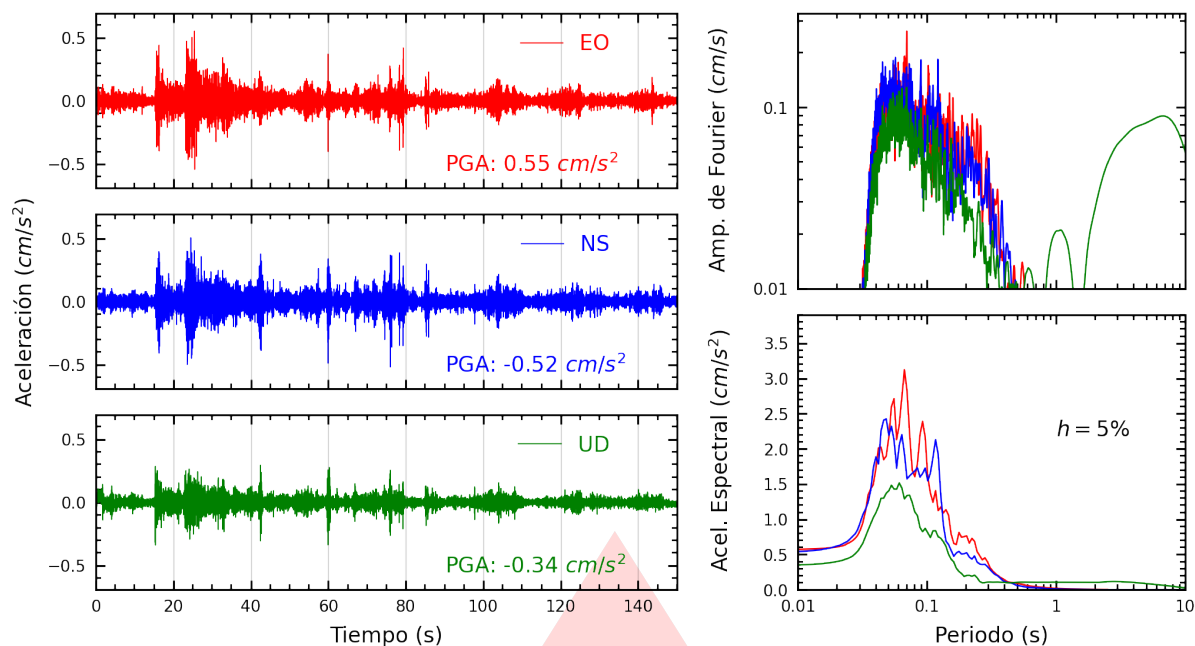
**Figura A.18:** Registros tiempo-historia, espectros de Fourier y de respuesta en las direcciones EO, NS y vertical de la estación SJLCE. Sismo de Chilca, Cañete - Lima del 2026-01-05, 08:34:44 (Hora local)



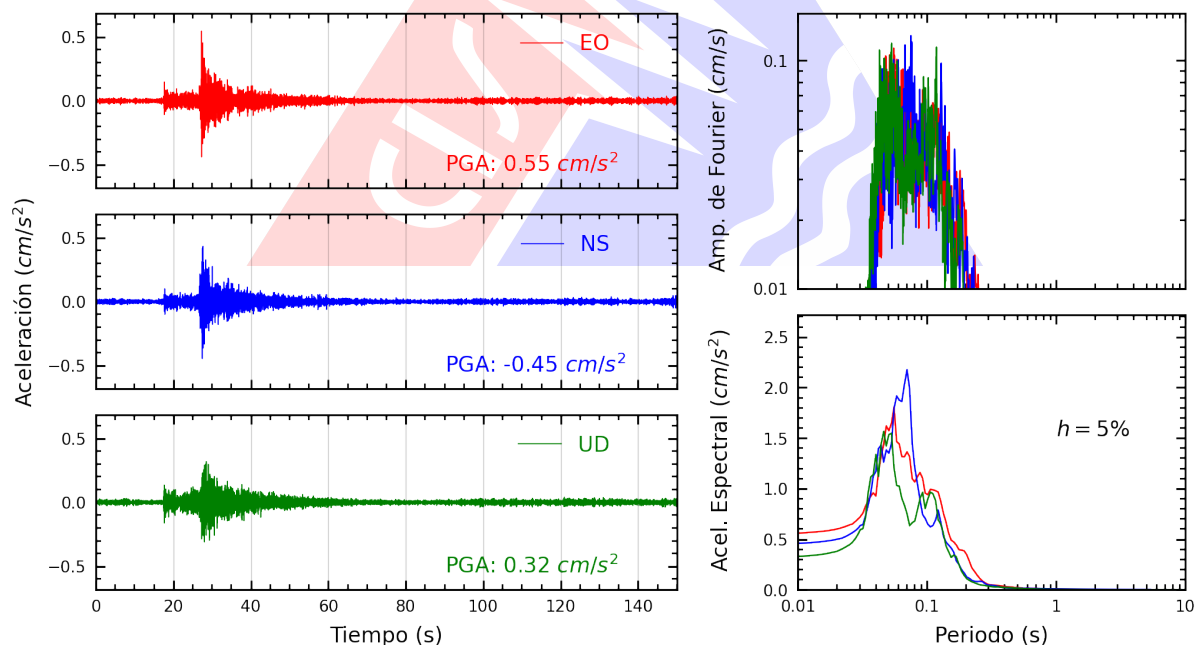
**Figura A.19:** Registros tiempo-historia, espectros de Fourier y de respuesta en las direcciones EO, NS y vertical de la estación FICPE. Sismo de Chilca, Cañete - Lima del 2026-01-05, 08:34:44 (Hora local)



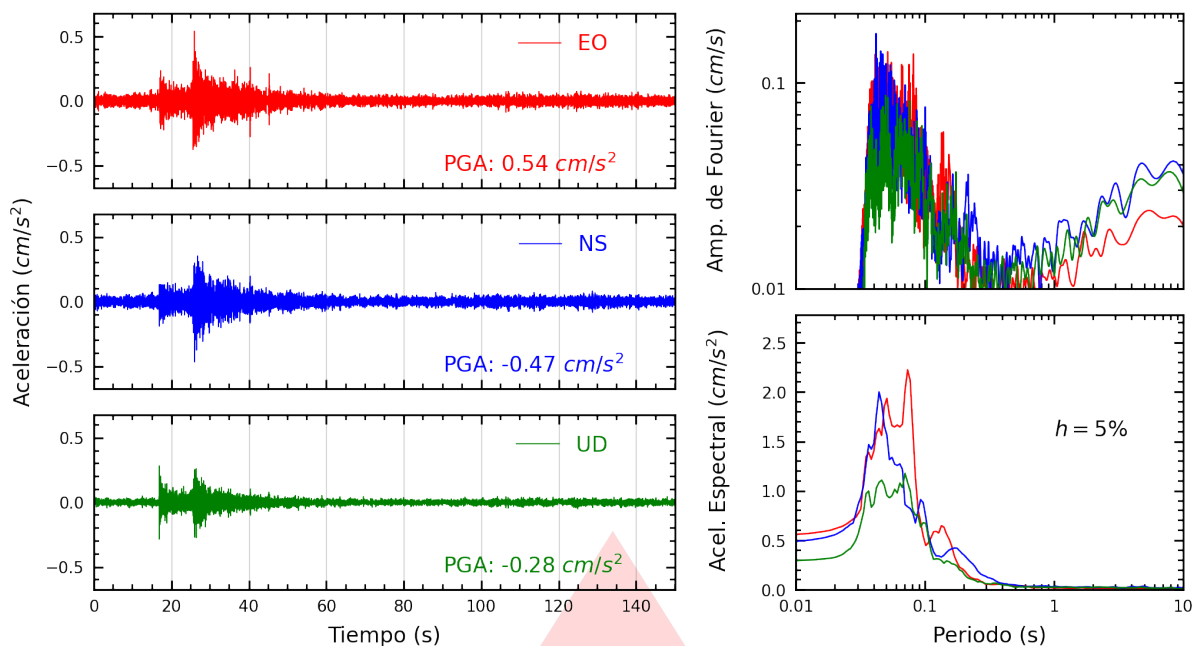
**Figura A.20:** Registros tiempo-historia, espectros de Fourier y de respuesta en las direcciones EO, NS y vertical de la estación SCOLI. Sismo de Chilca, Cañete - Lima del 2026-01-05, 08:34:44 (Hora local)



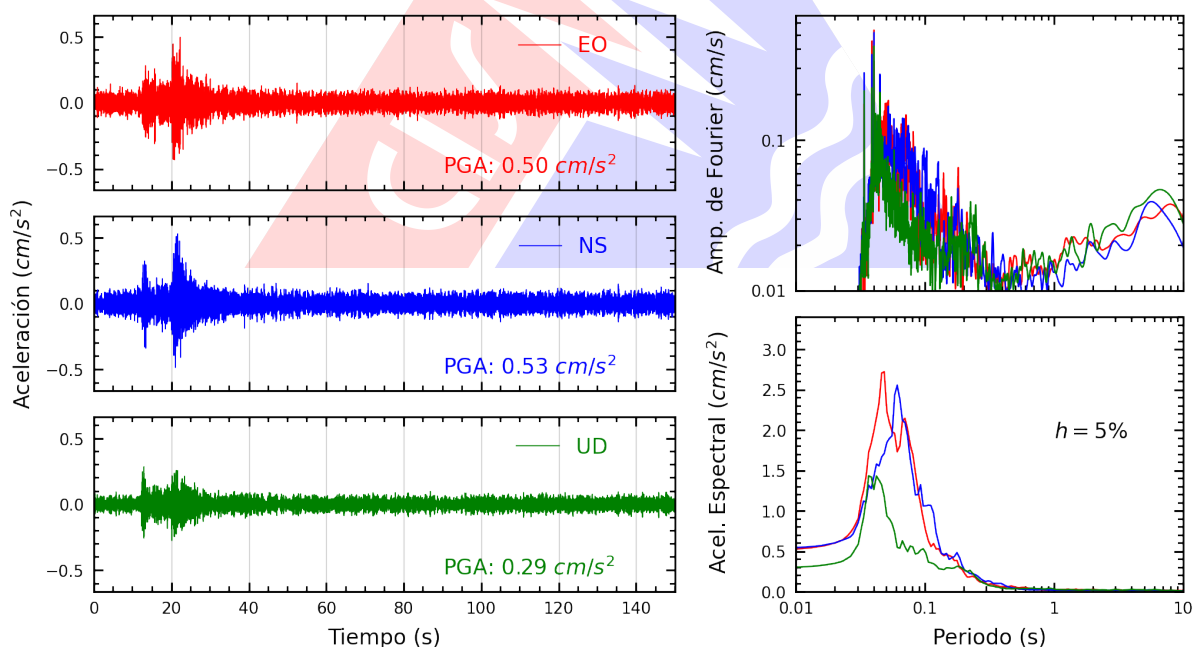
**Figura A.21:** Registros tiempo-historia, espectros de Fourier y de respuesta en las direcciones EO, NS y vertical de la estación BRISA. Sismo de Chilca, Cañete - Lima del 2026-01-05, 08:34:44 (Hora local)



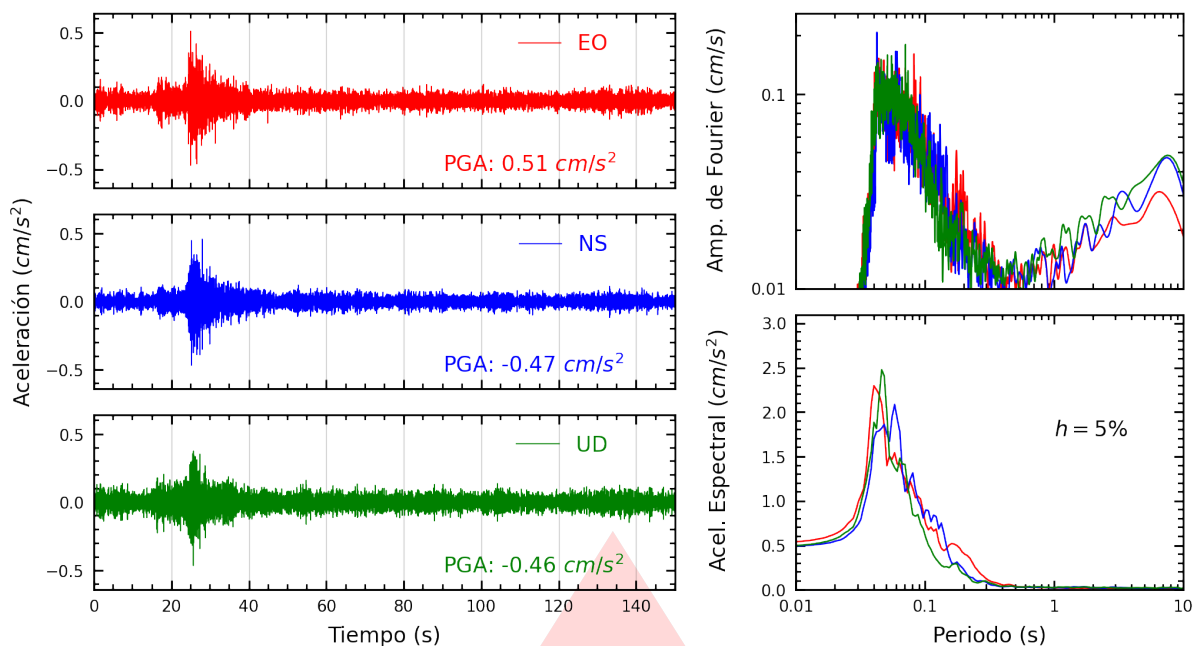
**Figura A.22:** Registros tiempo-historia, espectros de Fourier y de respuesta en las direcciones EO, NS y vertical de la estación JALV2. Sismo de Chilca, Cañete - Lima del 2026-01-05, 08:34:44 (Hora local)



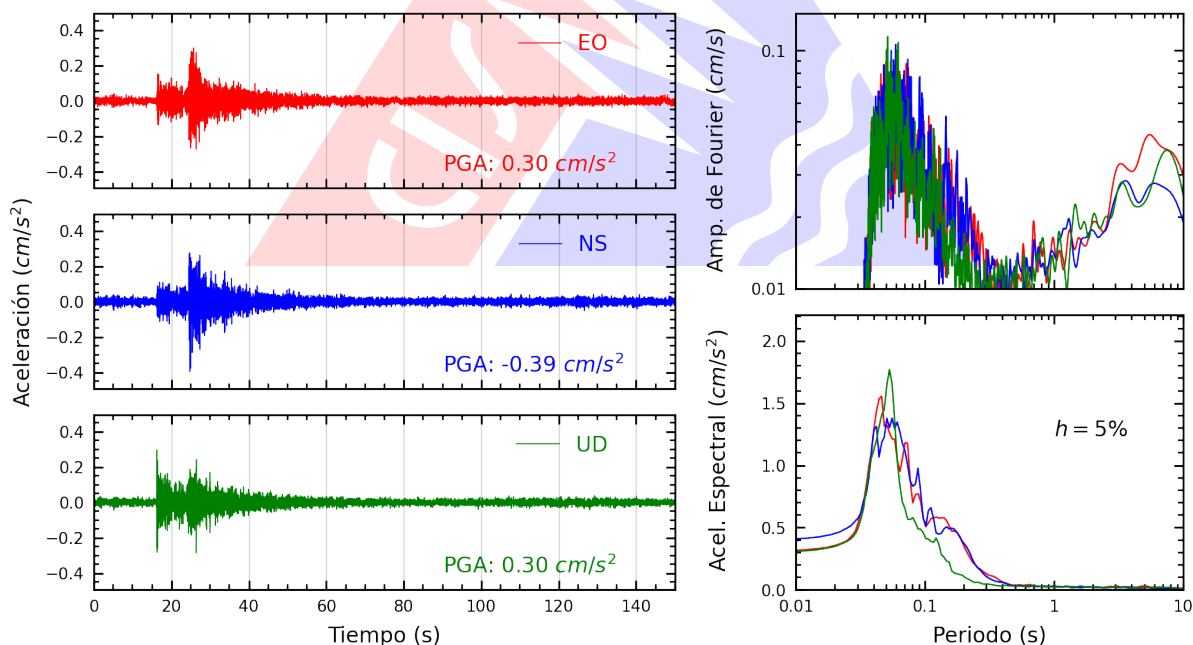
**Figura A.23:** Registros tiempo-historia, espectros de Fourier y de respuesta en las direcciones EO, NS y vertical de la estación CEPRE. Sismo de Chilca, Cañete - Lima del 2026-01-05, 08:34:44 (Hora local)



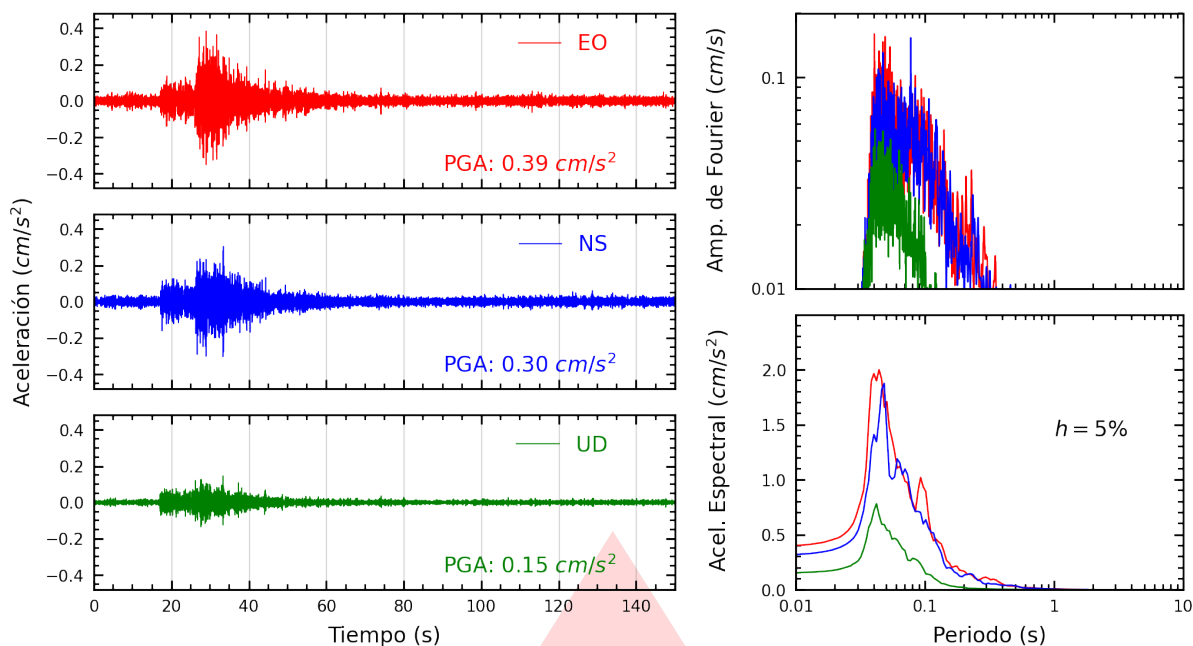
**Figura A.24:** Registros tiempo-historia, espectros de Fourier y de respuesta en las direcciones EO, NS y vertical de la estación UPCVI. Sismo de Chilca, Cañete - Lima del 2026-01-05, 08:34:44 (Hora local)



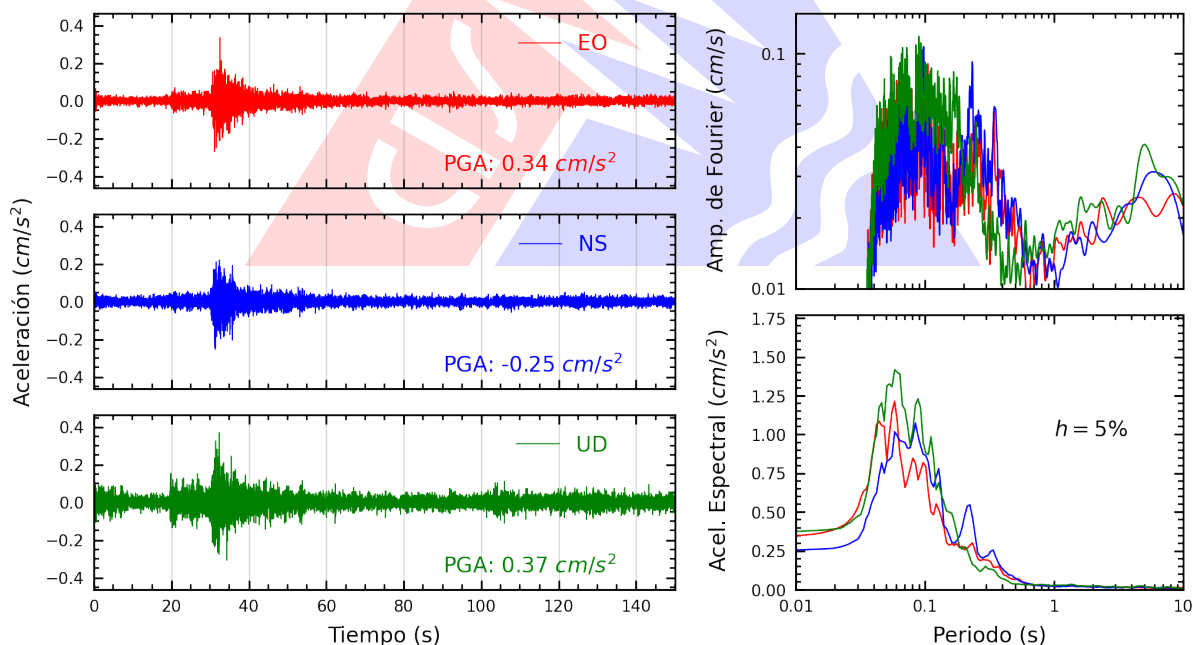
**Figura A.25:** Registros tiempo-historia, espectros de Fourier y de respuesta en las direcciones EO, NS y vertical de la estación URPE. Sismo de Chilca, Cañete - Lima del 2026-01-05, 08:34:44 (Hora local)



**Figura A.26:** Registros tiempo-historia, espectros de Fourier y de respuesta en las direcciones EO, NS y vertical de la estación SERVI. Sismo de Chilca, Cañete - Lima del 2026-01-05, 08:34:44 (Hora local)

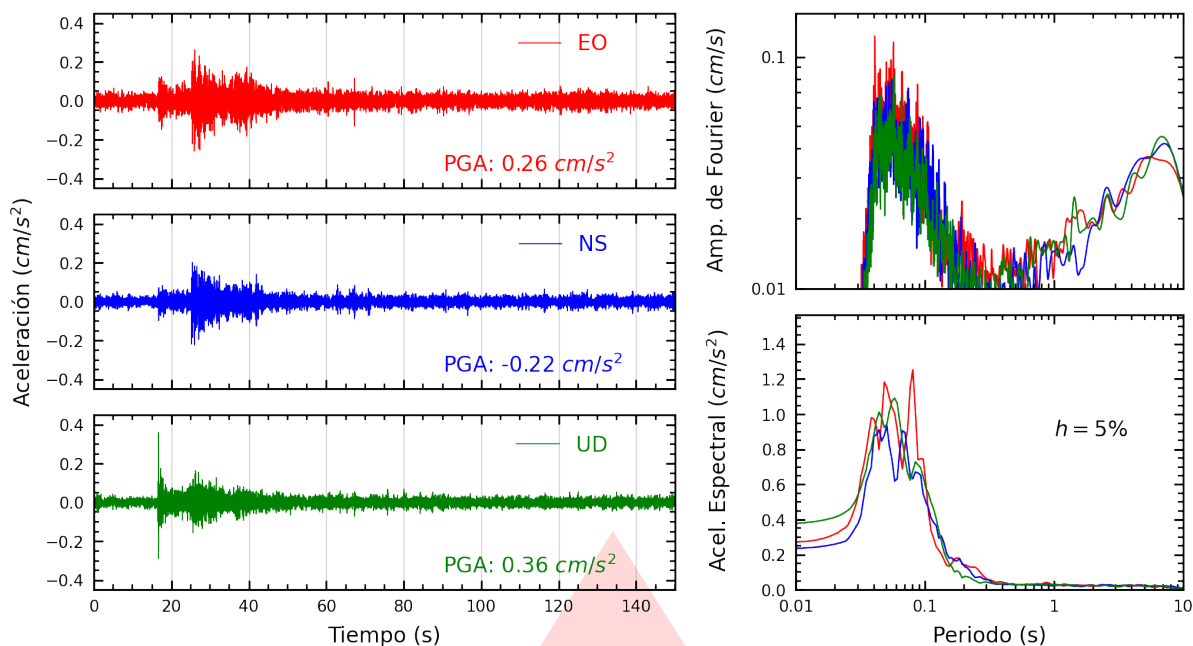


**Figura A.27:** Registros tiempo-historia, espectros de Fourier y de respuesta en las direcciones EO, NS y vertical de la estación UCVAT. Sismo de Chilca, Cañete - Lima del 2026-01-05, 08:34:44 (Hora local)

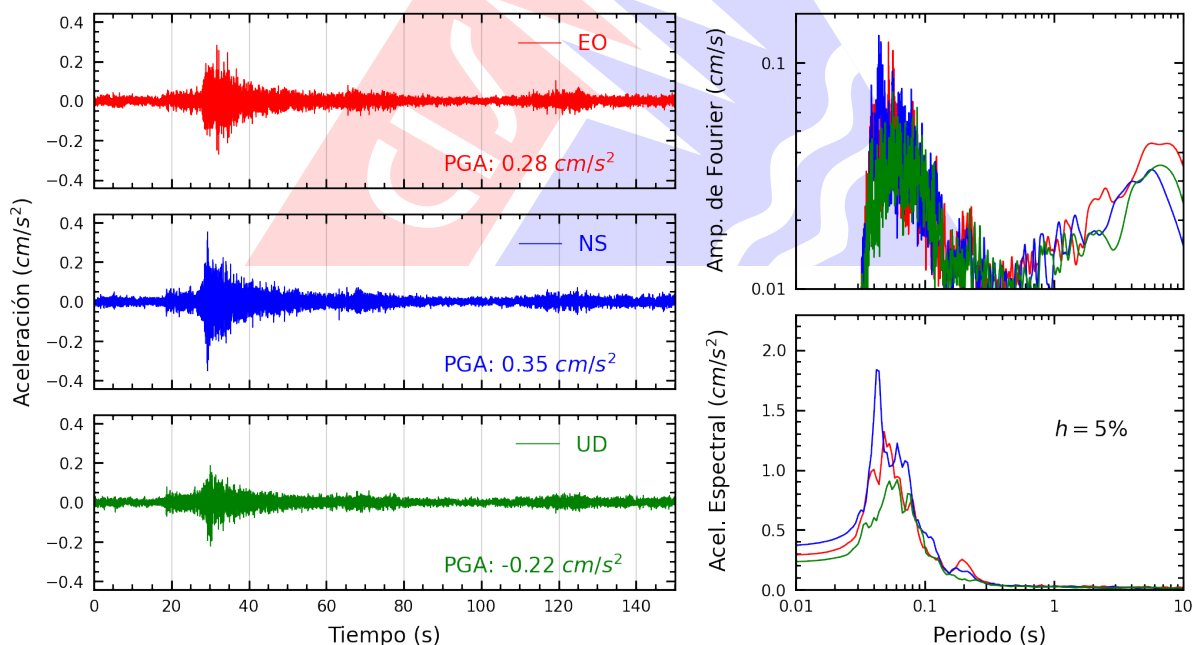


**Figura A.28:** Registros tiempo-historia, espectros de Fourier y de respuesta en las direcciones EO, NS y vertical de la estación MDPP. Sismo de Chilca, Cañete - Lima del 2026-01-05, 08:34:44 (Hora local)

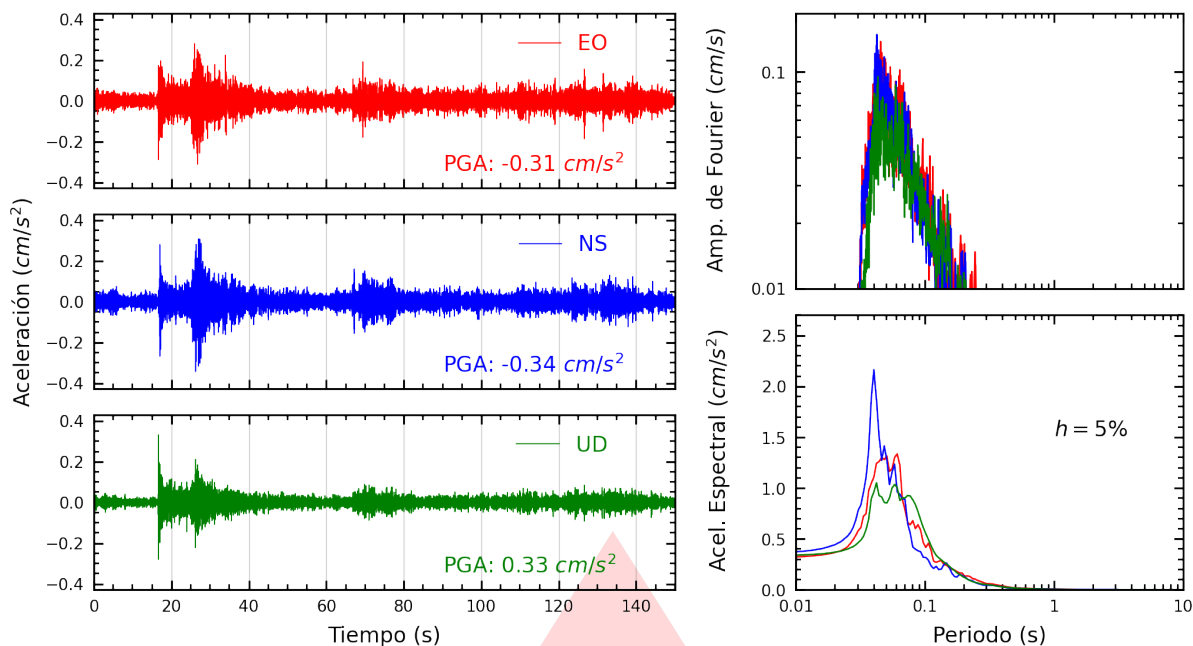




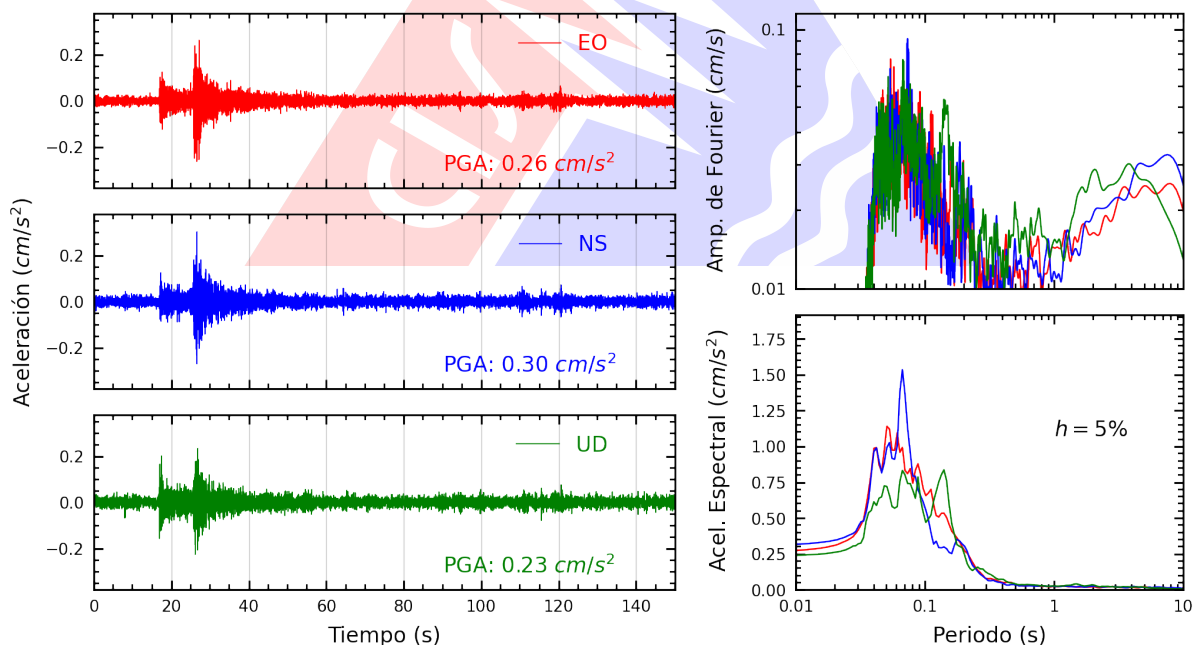
**Figura A.29:** Registros tiempo-historia, espectros de Fourier y de respuesta en las direcciones EO, NS y vertical de la estación INICT. Sismo de Chilca, Cañete - Lima del 2026-01-05, 08:34:44 (Hora local)



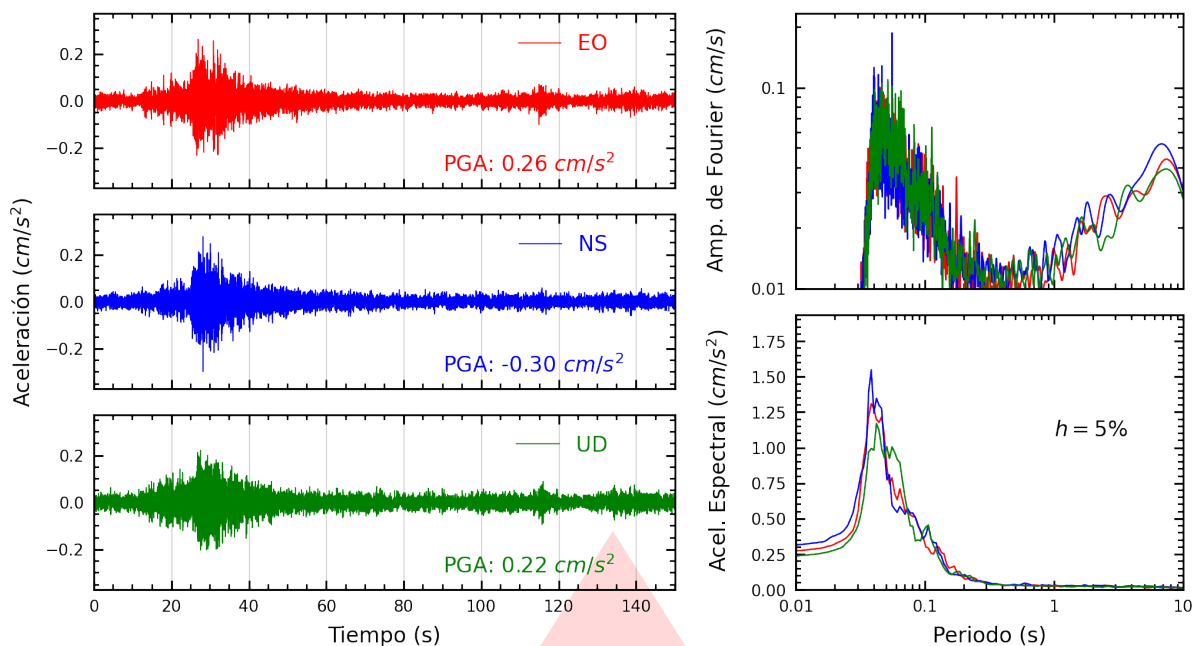
**Figura A.30:** Registros tiempo-historia, espectros de Fourier y de respuesta en las direcciones EO, NS y vertical de la estación COMAS. Sismo de Chilca, Cañete - Lima del 2026-01-05, 08:34:44 (Hora local)



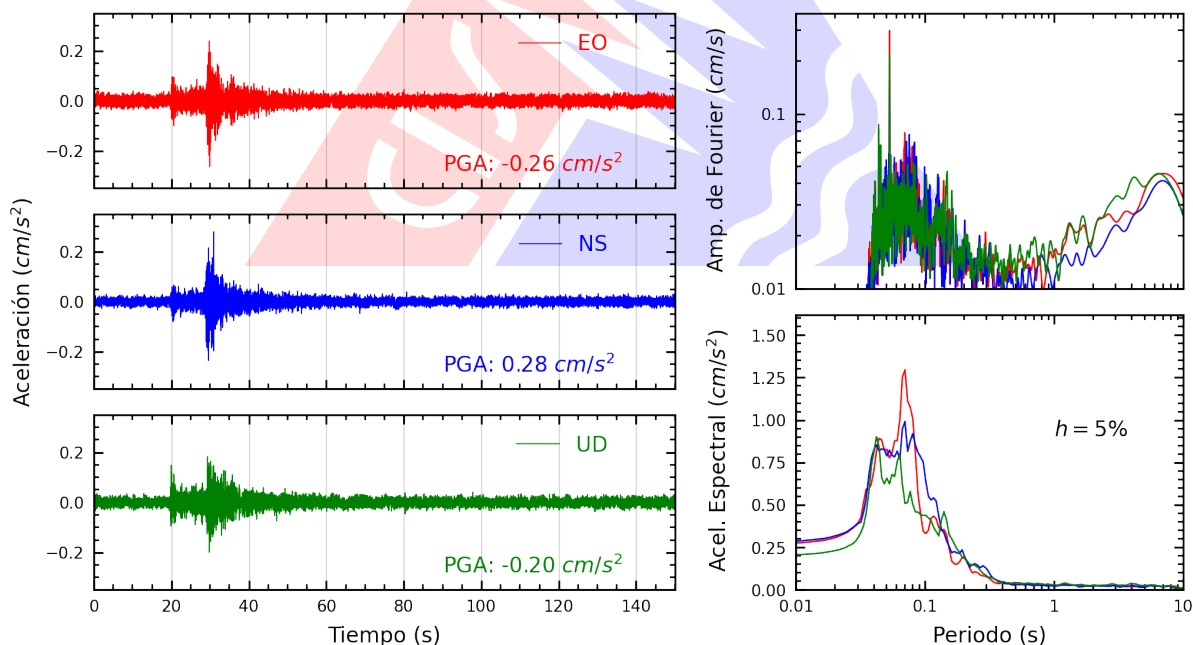
**Figura A.31:** Registros tiempo-historia, espectros de Fourier y de respuesta en las direcciones EO, NS y vertical de la estación BORJA. Sismo de Chilca, Cañete - Lima del 2026-01-05, 08:34:44 (Hora local)



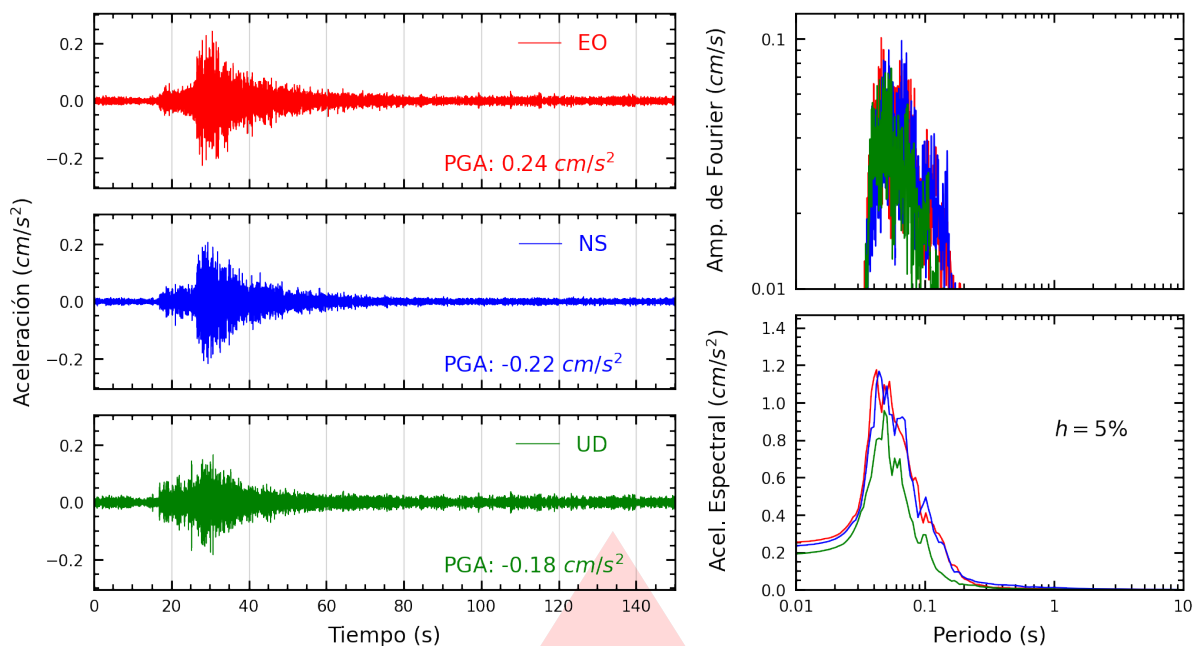
**Figura A.32:** Registros tiempo-historia, espectros de Fourier y de respuesta en las direcciones EO, NS y vertical de la estación UNFV. Sismo de Chilca, Cañete - Lima del 2026-01-05, 08:34:44 (Hora local)



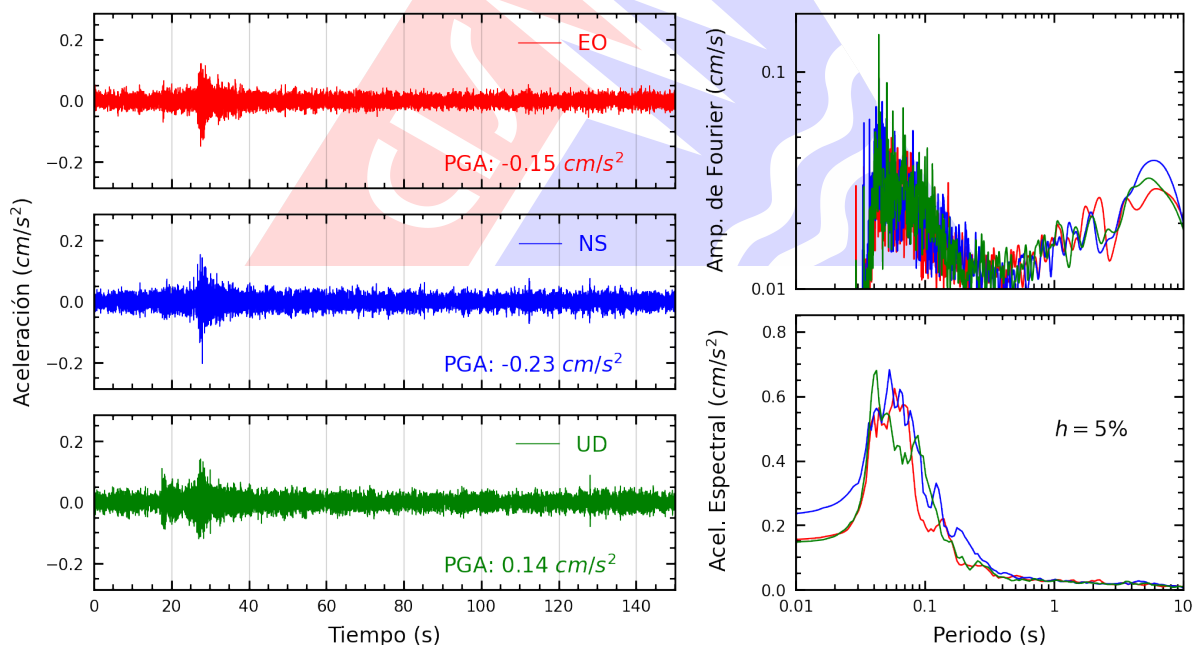
**Figura A.33:** Registros tiempo-historia, espectros de Fourier y de respuesta en las direcciones EO, NS y vertical de la estación USMP. Sismo de Chilca, Cañete - Lima del 2026-01-05, 08:34:44 (Hora local)



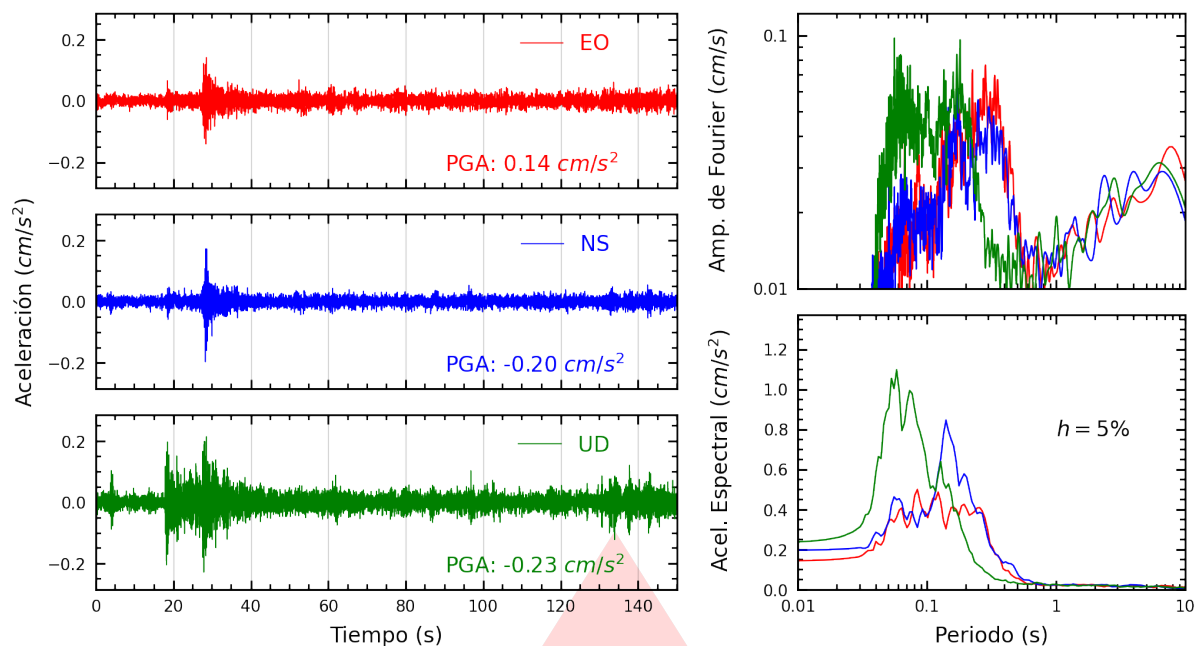
**Figura A.34:** Registros tiempo-historia, espectros de Fourier y de respuesta en las direcciones EO, NS y vertical de la estación UNMSM. Sismo de Chilca, Cañete - Lima del 2026-01-05, 08:34:44 (Hora local)



**Figura A.35:** Registros tiempo-historia, espectros de Fourier y de respuesta en las direcciones EO, NS y vertical de la estación ATARJ. Sismo de Chilca, Cañete - Lima del 2026-01-05, 08:34:44 (Hora local)



**Figura A.36:** Registros tiempo-historia, espectros de Fourier y de respuesta en las direcciones EO, NS y vertical de la estación BONDY. Sismo de Chilca, Cañete - Lima del 2026-01-05, 08:34:44 (Hora local)



**Figura A.37:** Registros tiempo-historia, espectros de Fourier y de respuesta en las direcciones EO, NS y vertical de la estación ACAPU. Sismo de Chilca, Cañete - Lima del 2026-01-05, 08:34:44 (Hora local)

# Índice de figuras

1.	Ubicación del epicentro y estación(es) acelerográfica(s) . . . . .	1
2.	Mapa de ubicación de la(s) estación(es) acelerográfica(s) a nivel nacional correspondiente(s) al Sismo de Chilca, Cañete - Lima del 05 de enero de 2026 a las 08:34:44 (hora local) . . . . .	6
3.	Mapa de ubicación de la(s) estación(es) acelerográfica(s) en Lima Metropolitana correspondiente(s) al Sismo de Chilca, Cañete - Lima del 05 de enero de 2026 a las 08:34:44 (hora local) . . . . .	7
A.1.	Registros tiempo-historia, espectros de Fourier y de respuesta en las direcciones EO, NS y vertical de la estación UNTEL. Sismo de Chilca, Cañete - Lima del 2026-01-05, 08:34:44 (Hora local) . . . . .	9
A.2.	Registros tiempo-historia, espectros de Fourier y de respuesta en las direcciones EO, NS y vertical de la estación PHERM. Sismo de Chilca, Cañete - Lima del 2026-01-05, 08:34:44 (Hora local) . . . . .	9
A.3.	Registros tiempo-historia, espectros de Fourier y de respuesta en las direcciones EO, NS y vertical de la estación SOVES. Sismo de Chilca, Cañete - Lima del 2026-01-05, 08:34:44 (Hora local) . . . . .	10
A.4.	Registros tiempo-historia, espectros de Fourier y de respuesta en las direcciones EO, NS y vertical de la estación ASIA. Sismo de Chilca, Cañete - Lima del 2026-01-05, 08:34:44 (Hora local) . . . . .	10
A.5.	Registros tiempo-historia, espectros de Fourier y de respuesta en las direcciones EO, NS y vertical de la estación AMORE. Sismo de Chilca, Cañete - Lima del 2026-01-05, 08:34:44 (Hora local) . . . . .	11
A.6.	Registros tiempo-historia, espectros de Fourier y de respuesta en las direcciones EO, NS y vertical de la estación SROSA. Sismo de Chilca, Cañete - Lima del 2026-01-05, 08:34:44 (Hora local) . . . . .	11
A.7.	Registros tiempo-historia, espectros de Fourier y de respuesta en las direcciones EO, NS y vertical de la estación OLIVO. Sismo de Chilca, Cañete - Lima del 2026-01-05, 08:34:44 (Hora local) . . . . .	12
A.8.	Registros tiempo-historia, espectros de Fourier y de respuesta en las direcciones EO, NS y vertical de la estación UPCSM. Sismo de Chilca, Cañete - Lima del 2026-01-05, 08:34:44 (Hora local) . . . . .	12
A.9.	Registros tiempo-historia, espectros de Fourier y de respuesta en las direcciones EO, NS y vertical de la estación USILP. Sismo de Chilca, Cañete - Lima del 2026-01-05, 08:34:44 (Hora local) . . . . .	13
A.10.	Registros tiempo-historia, espectros de Fourier y de respuesta en las direcciones EO, NS y vertical de la estación JOSEO. Sismo de Chilca, Cañete - Lima del 2026-01-05, 08:34:44 (Hora local) . . . . .	13





A.11.Registros tiempo-historia, espectros de Fourier y de respuesta en las direcciones EO, NS y vertical de la estación INDEP. Sismo de Chilca, Cañete - Lima del 2026-01-05, 08:34:44 (Hora local) . . . . .	14
A.12.Registros tiempo-historia, espectros de Fourier y de respuesta en las direcciones EO, NS y vertical de la estación SOCHO. Sismo de Chilca, Cañete - Lima del 2026-01-05, 08:34:44 (Hora local) . . . . .	14
A.13.Registros tiempo-historia, espectros de Fourier y de respuesta en las direcciones EO, NS y vertical de la estación USILM. Sismo de Chilca, Cañete - Lima del 2026-01-05, 08:34:44 (Hora local) . . . . .	15
A.14.Registros tiempo-historia, espectros de Fourier y de respuesta en las direcciones EO, NS y vertical de la estación CARAB. Sismo de Chilca, Cañete - Lima del 2026-01-05, 08:34:44 (Hora local) . . . . .	15
A.15.Registros tiempo-historia, espectros de Fourier y de respuesta en las direcciones EO, NS y vertical de la estación UCSS. Sismo de Chilca, Cañete - Lima del 2026-01-05, 08:34:44 (Hora local) . . . . .	16
A.16.Registros tiempo-historia, espectros de Fourier y de respuesta en las direcciones EO, NS y vertical de la estación SCCHO. Sismo de Chilca, Cañete - Lima del 2026-01-05, 08:34:44 (Hora local) . . . . .	16
A.17.Registros tiempo-historia, espectros de Fourier y de respuesta en las direcciones EO, NS y vertical de la estación SJLSC. Sismo de Chilca, Cañete - Lima del 2026-01-05, 08:34:44 (Hora local) . . . . .	17
A.18.Registros tiempo-historia, espectros de Fourier y de respuesta en las direcciones EO, NS y vertical de la estación SJLCE. Sismo de Chilca, Cañete - Lima del 2026-01-05, 08:34:44 (Hora local) . . . . .	17
A.19.Registros tiempo-historia, espectros de Fourier y de respuesta en las direcciones EO, NS y vertical de la estación FICPE. Sismo de Chilca, Cañete - Lima del 2026-01-05, 08:34:44 (Hora local) . . . . .	18
A.20.Registros tiempo-historia, espectros de Fourier y de respuesta en las direcciones EO, NS y vertical de la estación SCOLI. Sismo de Chilca, Cañete - Lima del 2026-01-05, 08:34:44 (Hora local) . . . . .	18
A.21.Registros tiempo-historia, espectros de Fourier y de respuesta en las direcciones EO, NS y vertical de la estación BRISA. Sismo de Chilca, Cañete - Lima del 2026-01-05, 08:34:44 (Hora local) . . . . .	19
A.22.Registros tiempo-historia, espectros de Fourier y de respuesta en las direcciones EO, NS y vertical de la estación JALV2. Sismo de Chilca, Cañete - Lima del 2026-01-05, 08:34:44 (Hora local) . . . . .	19
A.23.Registros tiempo-historia, espectros de Fourier y de respuesta en las direcciones EO, NS y vertical de la estación CEPRE. Sismo de Chilca, Cañete - Lima del 2026-01-05, 08:34:44 (Hora local) . . . . .	20
A.24.Registros tiempo-historia, espectros de Fourier y de respuesta en las direcciones EO, NS y vertical de la estación UPCVI. Sismo de Chilca, Cañete - Lima del 2026-01-05, 08:34:44 (Hora local) . . . . .	20
A.25.Registros tiempo-historia, espectros de Fourier y de respuesta en las direcciones EO, NS y vertical de la estación URPPE. Sismo de Chilca, Cañete - Lima del 2026-01-05, 08:34:44 (Hora local) . . . . .	21



A.26.Registros tiempo-historia, espectros de Fourier y de respuesta en las direcciones EO, NS y vertical de la estación SERVI. Sismo de Chilca, Cañete - Lima del 2026-01-05, 08:34:44 (Hora local) . . . . .	21
A.27.Registros tiempo-historia, espectros de Fourier y de respuesta en las direcciones EO, NS y vertical de la estación UCVAT. Sismo de Chilca, Cañete - Lima del 2026-01-05, 08:34:44 (Hora local) . . . . .	22
A.28.Registros tiempo-historia, espectros de Fourier y de respuesta en las direcciones EO, NS y vertical de la estación MDPP. Sismo de Chilca, Cañete - Lima del 2026-01-05, 08:34:44 (Hora local) . . . . .	22
A.29.Registros tiempo-historia, espectros de Fourier y de respuesta en las direcciones EO, NS y vertical de la estación INICT. Sismo de Chilca, Cañete - Lima del 2026-01-05, 08:34:44 (Hora local) . . . . .	23
A.30.Registros tiempo-historia, espectros de Fourier y de respuesta en las direcciones EO, NS y vertical de la estación COMAS. Sismo de Chilca, Cañete - Lima del 2026-01-05, 08:34:44 (Hora local) . . . . .	23
A.31.Registros tiempo-historia, espectros de Fourier y de respuesta en las direcciones EO, NS y vertical de la estación BORJA. Sismo de Chilca, Cañete - Lima del 2026-01-05, 08:34:44 (Hora local) . . . . .	24
A.32.Registros tiempo-historia, espectros de Fourier y de respuesta en las direcciones EO, NS y vertical de la estación UNFV. Sismo de Chilca, Cañete - Lima del 2026-01-05, 08:34:44 (Hora local) . . . . .	24
A.33.Registros tiempo-historia, espectros de Fourier y de respuesta en las direcciones EO, NS y vertical de la estación USMP. Sismo de Chilca, Cañete - Lima del 2026-01-05, 08:34:44 (Hora local) . . . . .	25
A.34.Registros tiempo-historia, espectros de Fourier y de respuesta en las direcciones EO, NS y vertical de la estación UNMSM. Sismo de Chilca, Cañete - Lima del 2026-01-05, 08:34:44 (Hora local) . . . . .	25
A.35.Registros tiempo-historia, espectros de Fourier y de respuesta en las direcciones EO, NS y vertical de la estación ATARJ. Sismo de Chilca, Cañete - Lima del 2026-01-05, 08:34:44 (Hora local) . . . . .	26
A.36.Registros tiempo-historia, espectros de Fourier y de respuesta en las direcciones EO, NS y vertical de la estación BONDY. Sismo de Chilca, Cañete - Lima del 2026-01-05, 08:34:44 (Hora local) . . . . .	26
A.37.Registros tiempo-historia, espectros de Fourier y de respuesta en las direcciones EO, NS y vertical de la estación ACAPU. Sismo de Chilca, Cañete - Lima del 2026-01-05, 08:34:44 (Hora local) . . . . .	27

# Índice de tablas

1.	Datos sísmicos (Fuente: IGP) . . . . .	1
2.	Aceleraciones máximas registradas en la(s) estación(es) acelerográfica(s) correspondiente(s) al sismo de Chilca, Cañete - Lima del 05 de enero de 2026 a las 08:34:44 (hora local) . . . . .	2