

**CENTRO DE OBSERVACIÓN PARA LA INGENIERÍA SÍSMICA (CEOIS)
RED NACIONAL DE ACELERÓGRAFOS DEL CISMID-FIC-UNI (REDACIS)**

INFORME

Acelerogramas del Sismo de Chilca, Cañete - Lima del 07 de enero de 2026

El 07 de enero de 2026 a las 23:57:47 (hora local), ocurrió un sismo con epicentro a 17 km al NO de Chilca, Cañete - Lima (Fuente: IGP). Las características sísmicas del evento se resumen en la **Tabla 1** y la ubicación del epicentro, así como de la(s) estación(es) acelerográfica(s), se muestra en la **Figura 1**.

Tabla 1: Datos sísmicos (Fuente: IGP)

Hora local (UTC-5):	23:57:47
Hora UTC 0:	04:57:47
Latitud (°):	-12.39
Longitud (°):	-76.83
Profundidad (km):	57.0
Magnitud:	M3.5
Lugar de referencia:	17 km al NO de Chilca, Cañete - Lima

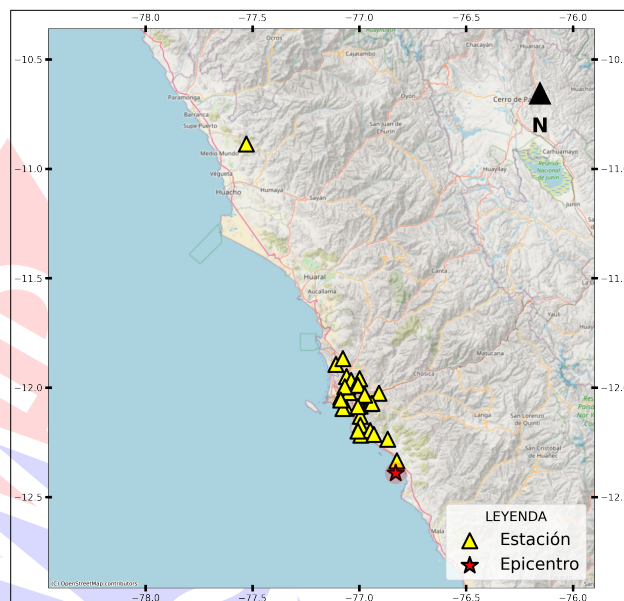


Figura 1: Ubicación del epicentro y estación(es) acelerográfica(s)

En este informe, el Centro de Observación para la Ingeniería Sísmica (CEOIS) del CISMID-FIC-UNI presenta los registros acelerográficos obtenidos en 29 estaciones en total, 25 de los cuales corresponden a la Red Nacional de Acelerógrafos del CISMID-FIC-UNI (REDACIS), 03 a la Red Acelerográfica del Centro de Investigación en Transformación Digital en Ingeniería (CITDI) - Unidad de Posgrado de la FIC-UNI y 01 en convenio con el Servicio Nacional de Capacitación para la Industria de la Construcción (SENCICO). Los valores de aceleración máxima (PGA) para cada componente (direcciones EO, NS y vertical) y ubicaciones geográficas, se muestran en la **Tabla 2** y **Figuras 2 y 3**, respectivamente.

El máximo valor de PGA registrado para este evento es de 2.2 cm/s^2 en la dirección EO, correspondiente a la estación UNTEL (Universidad Nacional Tecnológica de Lima Sur, Villa el Salvador, Lima). En el Anexo adjunto se presentan las gráficas de los acelerogramas obtenidos, así como sus respectivos espectros de Fourier y de respuesta de aceleraciones absolutas para 5 % de amortiguamiento elástico. Cabe mencionar que todos los registros han sido filtrados usando un pasa banda entre 0.04 s y 10 s y corregidos por línea base. Los registros sin filtrar están disponibles para su descarga en <https://www.cismid.uni.edu.pe/ceois/redacis/red/>.



UNIVERSIDAD NACIONAL DE INGENIERÍA
FACULTAD DE INGENIERÍA CIVIL
CENTRO PERUANO JAPONÉS DE INVESTIGACIONES
SÍSMICAS Y MITIGACIÓN DE DESASTRES



Tabla 2: Aceleraciones máximas registradas en la(s) estación(es) acelerográfica(s) correspondiente(s) al sismo de Chilca, Cañete - Lima del 07 de enero de 2026 a las 23:57:47 (hora local)

Red	Código	Ubicación	Dist. Epi. (km)	Canal	PGA (cm/s ²)
PG	UNTEL	Universidad Nacional Tecnológica de Lima Sur, Villa el Salvador, Lima	22.73	EO	2.20
				NS	1.82
				UD	1.10
CM	PHERM	Depósito Municipal de Punta Hermosa, Punta Hermosa, Lima	6.28	EO	1.57
				NS	-1.71
				UD	1.14
CM	JOSEO	Complejo Deportivo José Olaya, Independencia, Lima	52.45	EO	1.55
				NS	-1.25
				UD	1.16
CM	USILM	Universidad San Ignacio de Loyola - Campus La Molina, La Molina, Lima	37.77	EO	1.33
				NS	1.31
				UD	1.33
CM	INDEP	Municipalidad Distrital de Independencia, Independencia, Lima	50.34	EO	-0.98
				NS	1.28
				UD	0.70
CM	AMORE	Institución Educativa 5090 Antonia Moreno de Cáceres, Ventanilla, Callao	63.41	EO	1.12
				NS	-0.86
				UD	0.96
CM	SJLSC	Complejo Deportivo San Carlos, San Juan de Lurigancho, Lima	48.74	EO	0.70
				NS	-0.93
				UD	-0.71
PG	ATARJ	Planta de Tratamiento de Agua La Atarjea, El Agustino, Lima	42.78	EO	-0.68
				NS	-0.82
				UD	-0.39
CM	SJLCE	Centro de Operaciones de Emergencia Distrital, San Juan de Lurigancho, Lima	51.51	EO	0.81
				NS	-0.48
				UD	-0.35



UNIVERSIDAD NACIONAL DE INGENIERÍA
FACULTAD DE INGENIERÍA CIVIL
CENTRO PERUANO JAPONÉS DE INVESTIGACIONES
SÍSMICAS Y MITIGACIÓN DE DESASTRES



CM	UCVAT	Universidad César Vallejo - Ate, Ate, Lima	41.50	EO	0.70
				NS	-0.57
				UD	0.19
CM	USILP	Universidad San Ignacio de Loyola - Campus Pachacámac, Pachacámac, Lima	17.65	EO	0.55
				NS	0.67
				UD	-0.68
CM	SOVES	Colegio Saco Oliveros de Villa El Salvador, Villa El Salvador, Lima	25.37	EO	-0.58
				NS	0.50
				UD	-0.67
CM	BRIS2	Urbanización Las Brisas de Villa, Chorillos, Lima	26.44	EO	-0.65
				NS	0.54
				UD	0.40
CM	UCSS	Universidad Católica Sedes Sapientiae, Los Olivos, Lima	51.21	EO	-0.64
				NS	-0.46
				UD	-0.27
CM	FICPE	Universidad Nacional de Ingeniería - Facultad de Ingeniería Civil, Rímac, Lima	47.60	EO	-0.59
				NS	-0.64
				UD	0.37
CM	USMP	Universidad San Martín de Porres - Facultad de Ingeniería y Arquitectura, La Molina, Lima	37.49	EO	0.47
				NS	-0.56
				UD	-0.33
CM	UPCVI	Universidad Peruana de Ciencias Aplicadas - Campus Villa, Chorrillos, Lima	29.07	EO	-0.53
				NS	0.47
				UD	-0.30
CM	SOCHO	Colegio Saco Oliveros de Chorrillos, Chorrillos, Lima	30.54	EO	0.29
				NS	0.32
				UD	0.50
CM	CEPRE	Centro Preuniversitario de la Universidad Nacional de Ingeniería, Magdalena del Mar, Lima	41.84	EO	0.47
				NS	0.37
				UD	-0.23
CM	IMCA	Instituto de Matemática y Ciencias Afines, La Molina, Lima	38.24	EO	-0.46
				NS	-0.44
				UD	0.41



UNIVERSIDAD NACIONAL DE INGENIERÍA
FACULTAD DE INGENIERÍA CIVIL
CENTRO PERUANO JAPONÉS DE INVESTIGACIONES
SÍSMICAS Y MITIGACIÓN DE DESASTRES



CM	MDPP	Municipalidad Distrital de Puente Piedra, Puente Piedra, Lima	64.33	EO	0.32
				NS	0.26
				UD	-0.39
CM	SERVI	ServiUNI - SERVI, Surco, Lima	34.24	EO	0.33
				NS	-0.37
				UD	0.27
CM	COMAS	Municipalidad Distrital de Comas, Comas, Lima	55.34	EO	-0.35
				NS	0.32
				UD	0.21
SC	BORJA	Gerencia Zonal de SENCICO, San Borja, Lima	39.13	EO	0.31
				NS	0.33
				UD	-0.17
CM	UNFV	Universidad Nacional Federico Villarreal - Facultad de Ingeniería Civil, Magdalena del Mar, Lima	42.82	EO	-0.26
				NS	0.29
				UD	-0.21
CM	INICT	Instituto Nacional de Investigación y Capacitación en Telecomunicaciones, San Borja, Lima	38.77	EO	0.22
				NS	-0.25
				UD	-0.17
CM	UNMSM	Universidad Nacional Mayor de San Marcos - Escuela Académica Profesional de Ingeniería Civil, Lima, Lima	46.85	EO	-0.24
				NS	0.23
				UD	-0.16
CM	BONDY	Institucion Educativa 4015 Augusto Salazar Bondy, Carmen de la Legua, Callao	48.08	EO	-0.18
				NS	0.13
				UD	-0.13
PG	CARAL	Zona Arqueológica Caral, Supe, Lima	184.36	EO	-0.04
				NS	-0.04
				UD	-0.03

Nota: CM (Red Nacional de Acelerógrafos del CISMID-FIC-UNI), SC (Red SENCICO) y PG (Red Acelerográfica del Centro de Investigación en Transformación Digital en Ingeniería - Unidad de Posgrado de la FIC-UNI).

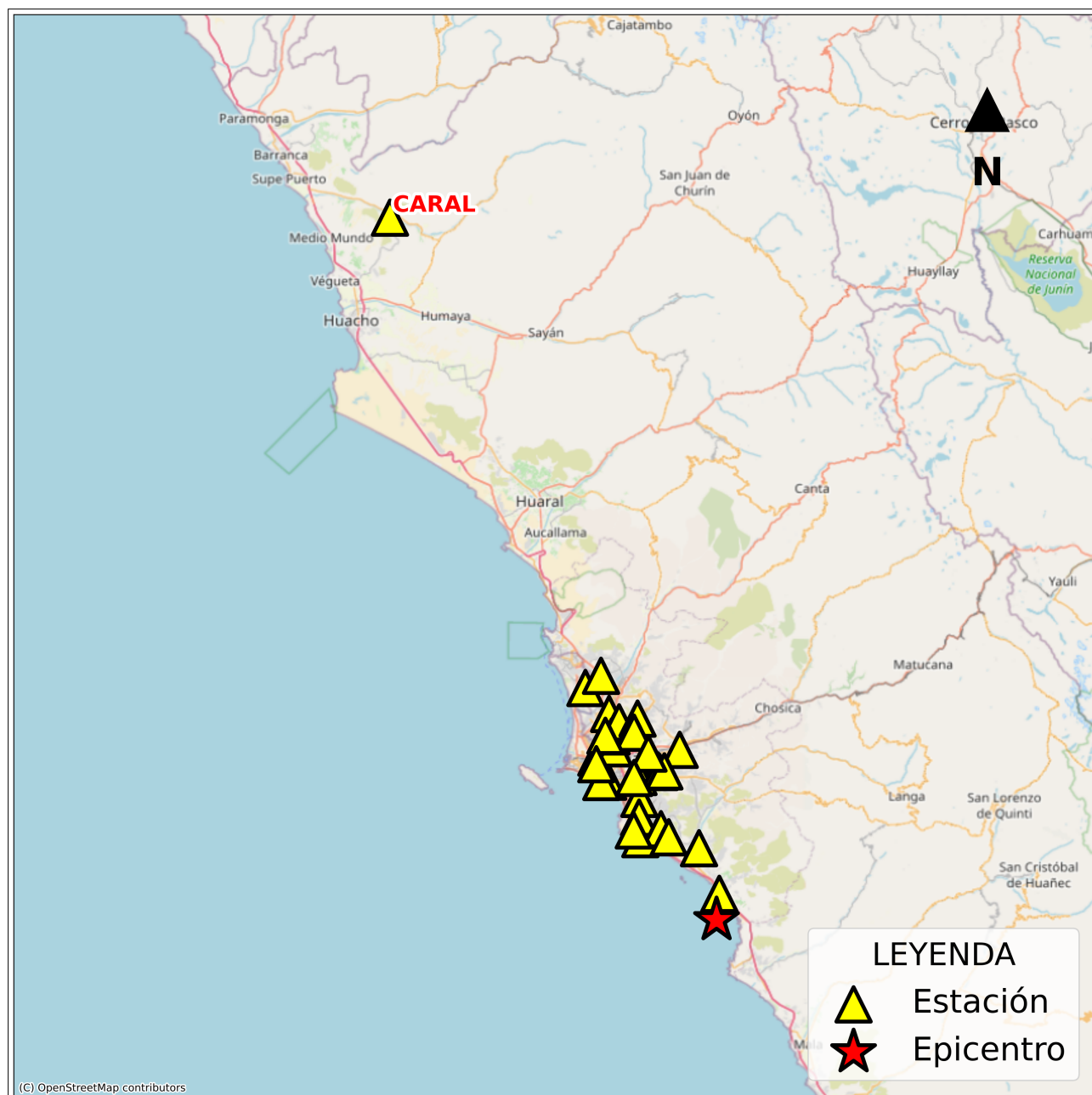


Figura 2: Mapa de ubicación de la(s) estación(es) acelerográfica(s) a nivel nacional correspondiente(s) al Sismo de Chilca, Cañete - Lima del 07 de enero de 2026 a las 23:57:47 (hora local)

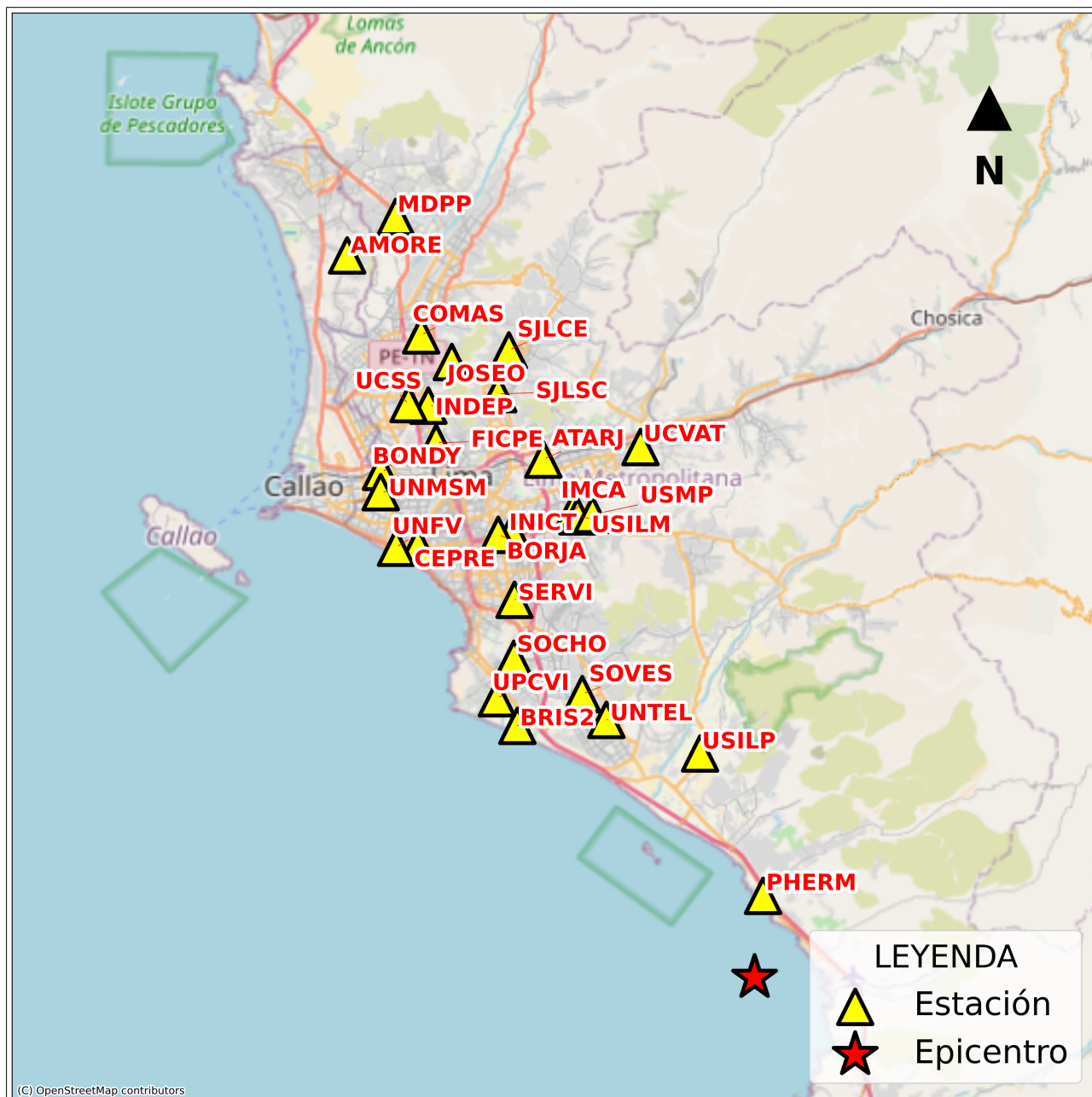


Figura 3: Mapa de ubicación de la(s) estación(es) acelerográfica(s) en Lima Metropolitana correspondiente(s) al Sismo de Chilca, Cañete - Lima del 07 de enero de 2026 a las 23:57:47 (hora local)



ANEXO

REGISTROS TIEMPO-HISTORIA

ESPECTROS DE FOURIER Y DE RESPUESTA

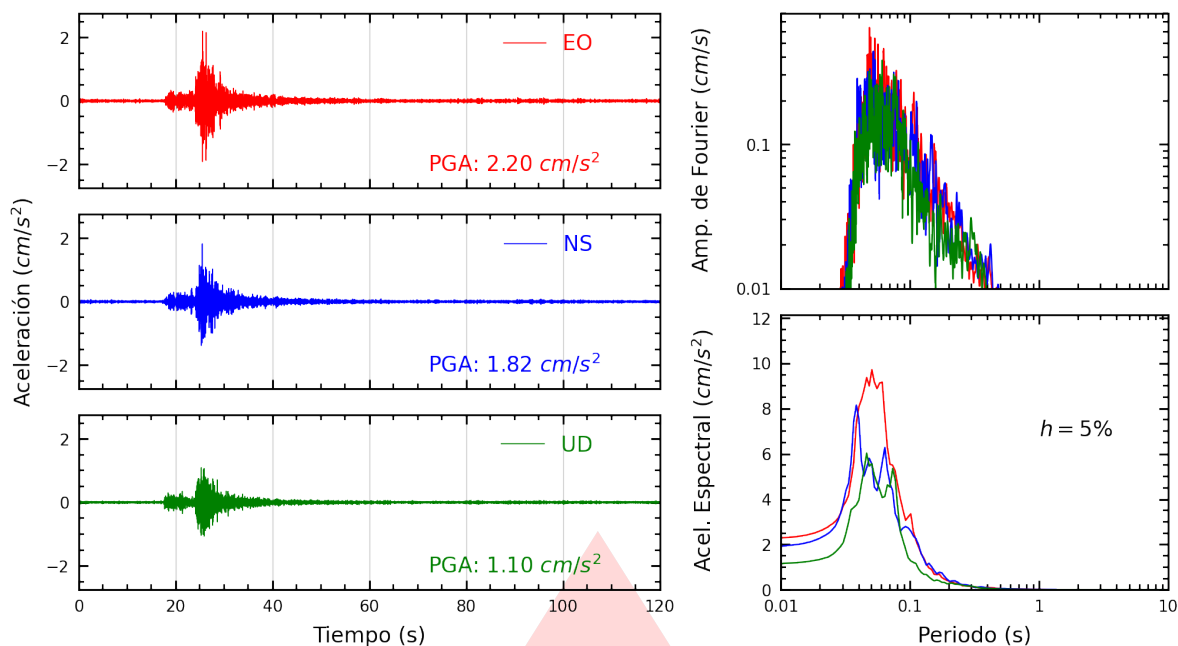


Figura A.1: Registros tiempo-historia, espectros de Fourier y de respuesta en las direcciones EO, NS y vertical de la estación UNTEL. Sismo de Chilca, Cañete - Lima del 2026-01-07, 23:57:47 (Hora local)

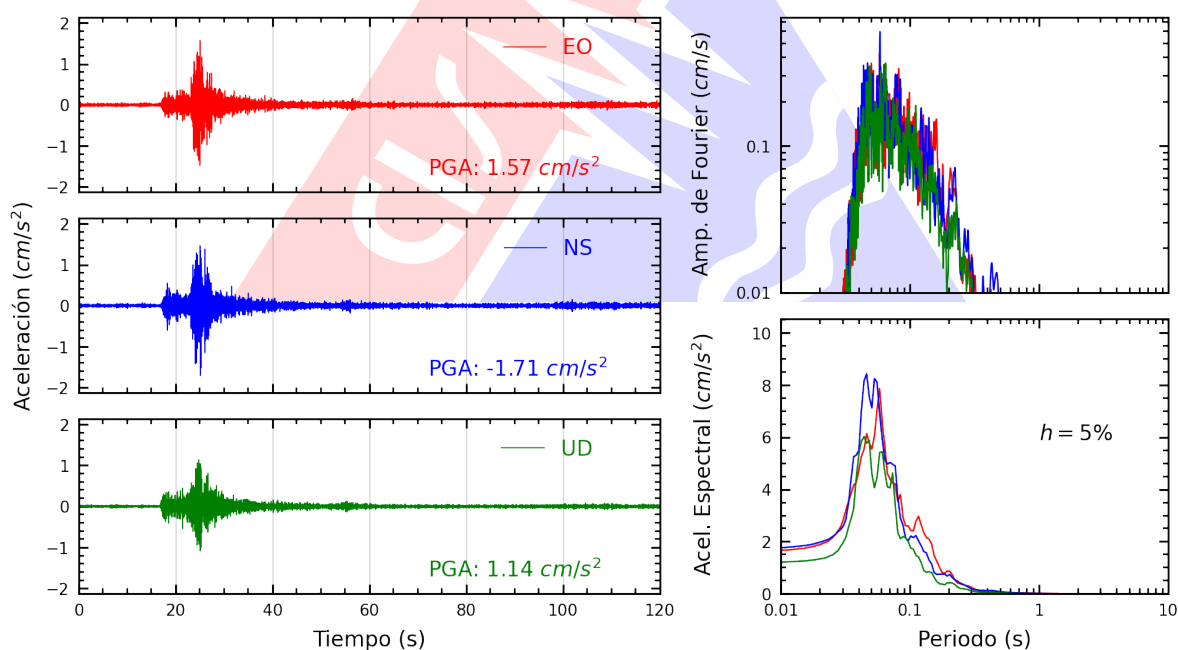


Figura A.2: Registros tiempo-historia, espectros de Fourier y de respuesta en las direcciones EO, NS y vertical de la estación PHERM. Sismo de Chilca, Cañete - Lima del 2026-01-07, 23:57:47 (Hora local)

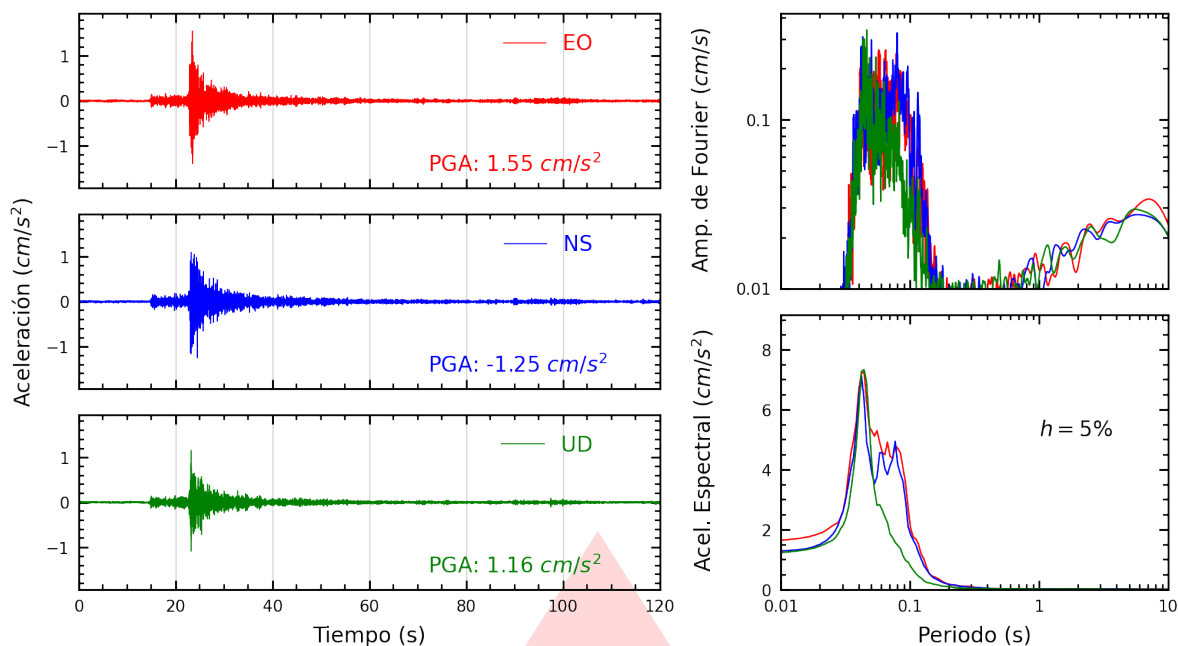


Figura A.3: Registros tiempo-historia, espectros de Fourier y de respuesta en las direcciones EO, NS y vertical de la estación JOSEO. Sismo de Chilca, Cañete - Lima del 2026-01-07, 23:57:47 (Hora local)

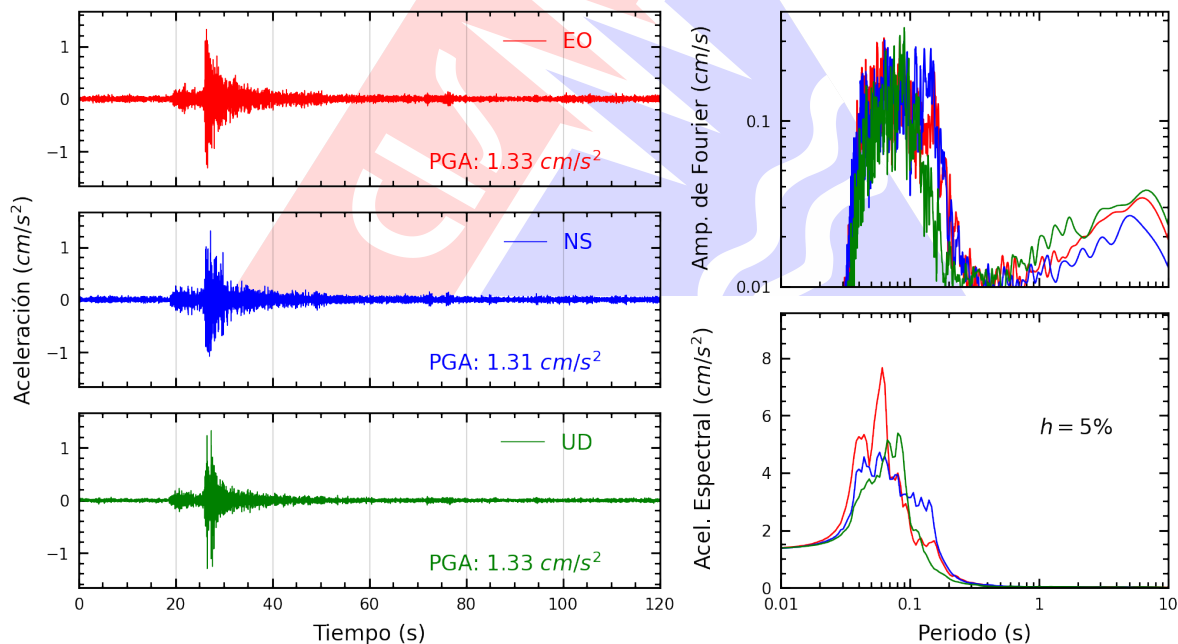


Figura A.4: Registros tiempo-historia, espectros de Fourier y de respuesta en las direcciones EO, NS y vertical de la estación USILM. Sismo de Chilca, Cañete - Lima del 2026-01-07, 23:57:47 (Hora local)

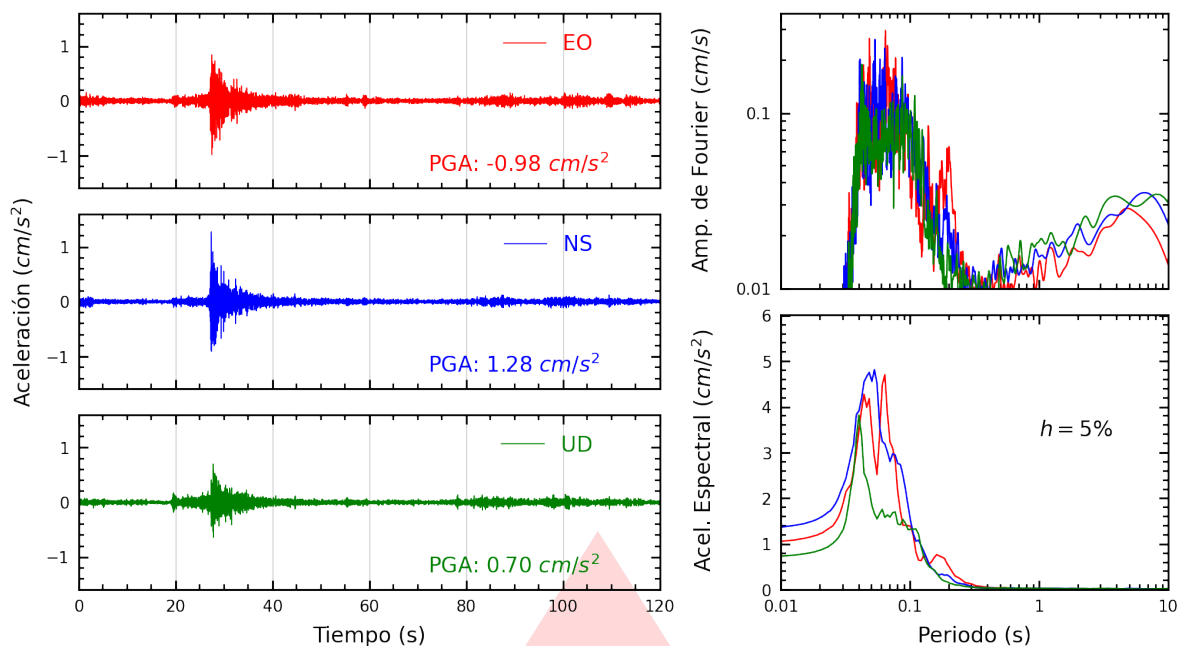


Figura A.5: Registros tiempo-historia, espectros de Fourier y de respuesta en las direcciones EO, NS y vertical de la estación INDEP. Sismo de Chilca, Cañete - Lima del 2026-01-07, 23:57:47 (Hora local)

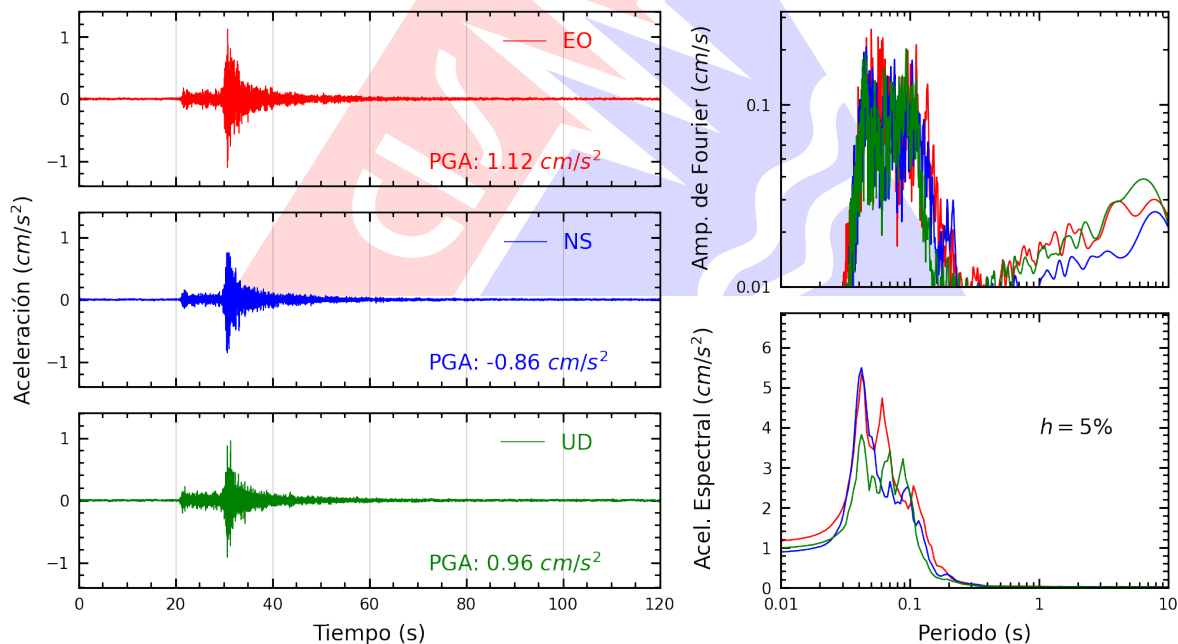


Figura A.6: Registros tiempo-historia, espectros de Fourier y de respuesta en las direcciones EO, NS y vertical de la estación AMORE. Sismo de Chilca, Cañete - Lima del 2026-01-07, 23:57:47 (Hora local)

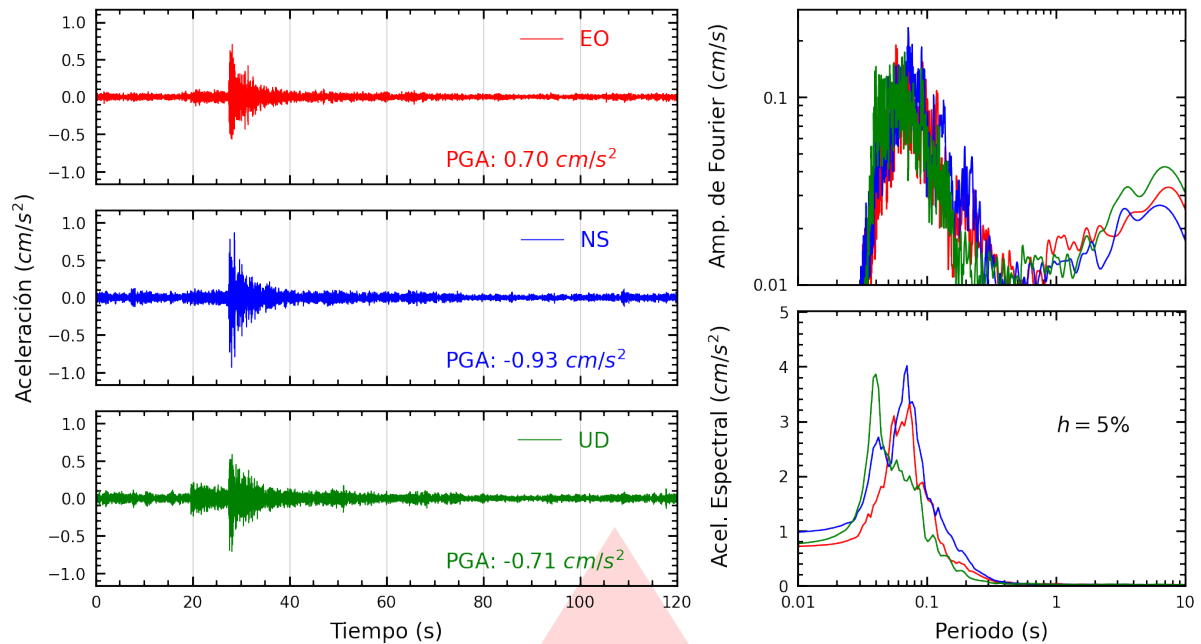


Figura A.7: Registros tiempo-historia, espectros de Fourier y de respuesta en las direcciones EO, NS y vertical de la estación SJLSC. Sismo de Chilca, Cañete - Lima del 2026-01-07, 23:57:47 (Hora local)

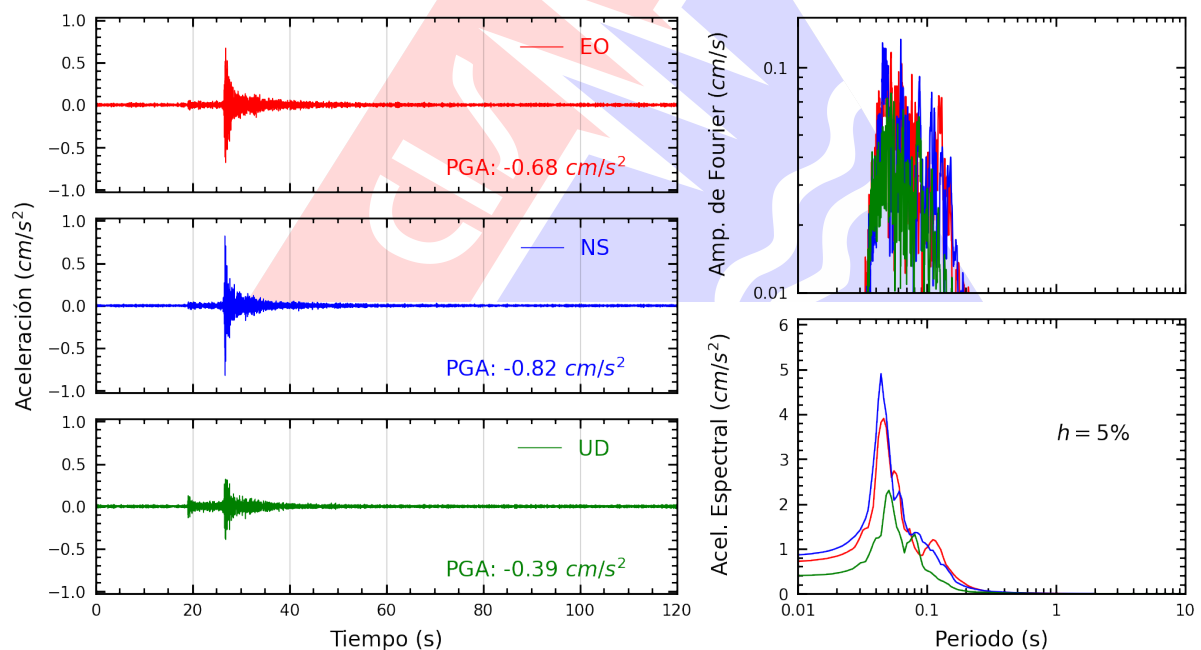


Figura A.8: Registros tiempo-historia, espectros de Fourier y de respuesta en las direcciones EO, NS y vertical de la estación ATARJ. Sismo de Chilca, Cañete - Lima del 2026-01-07, 23:57:47 (Hora local)

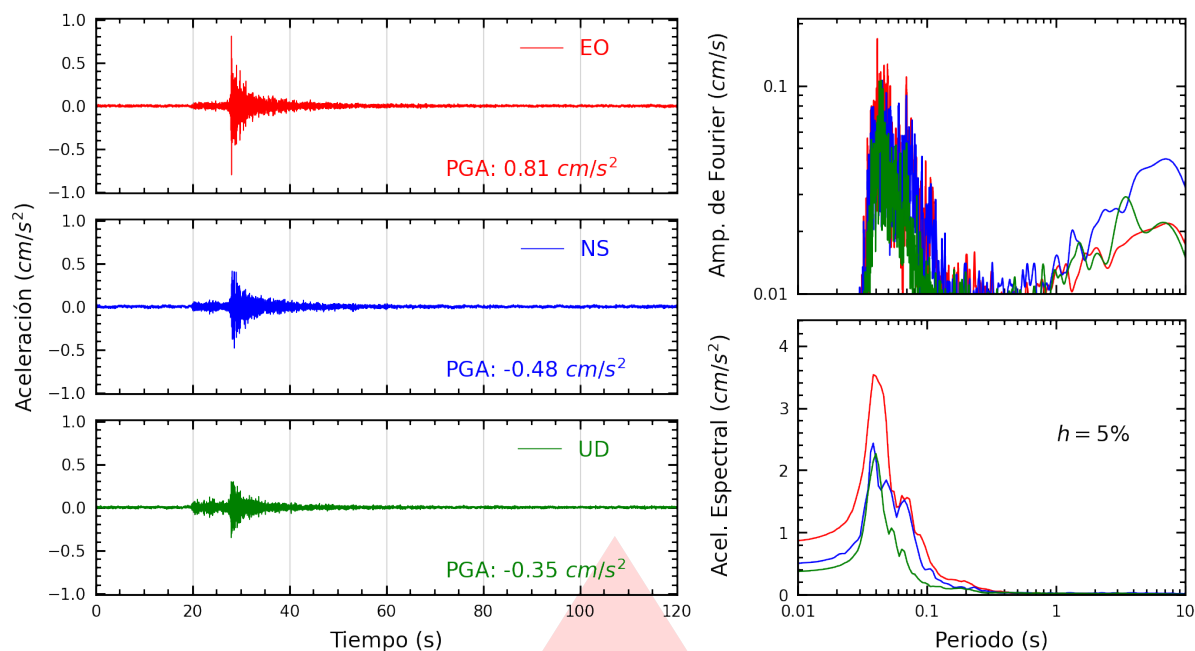


Figura A.9: Registros tiempo-historia, espectros de Fourier y de respuesta en las direcciones EO, NS y vertical de la estación SJLCE. Sismo de Chilca, Cañete - Lima del 2026-01-07, 23:57:47 (Hora local)

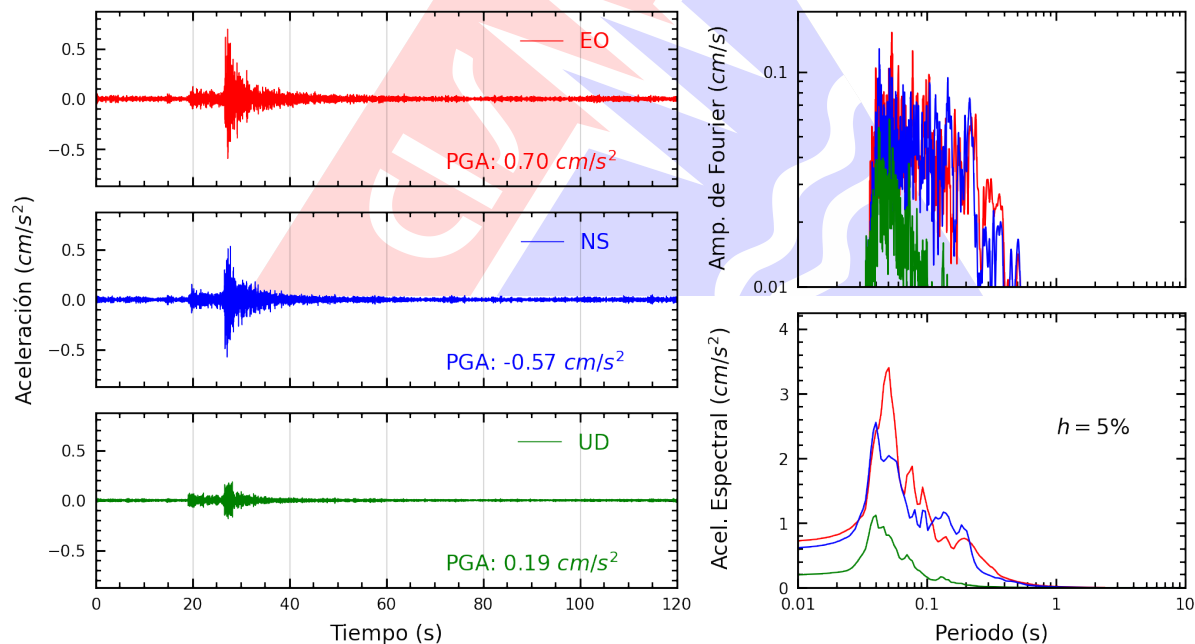


Figura A.10: Registros tiempo-historia, espectros de Fourier y de respuesta en las direcciones EO, NS y vertical de la estación UCVAT. Sismo de Chilca, Cañete - Lima del 2026-01-07, 23:57:47 (Hora local)

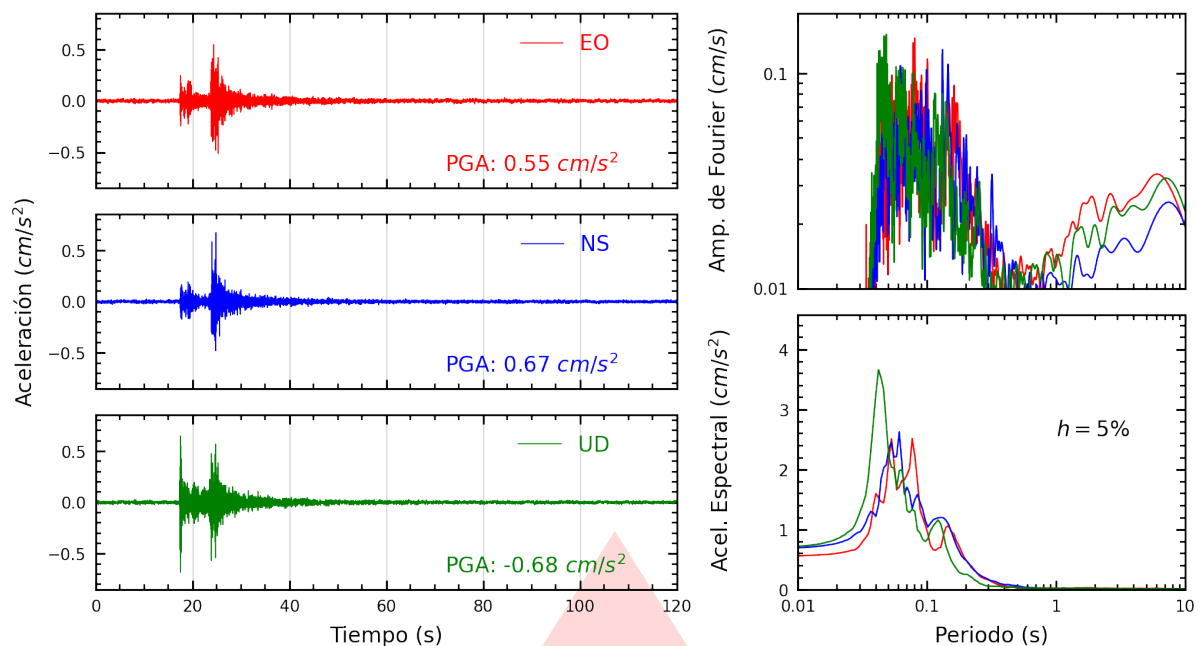


Figura A.11: Registros tiempo-historia, espectros de Fourier y de respuesta en las direcciones EO, NS y vertical de la estación USILP. Sismo de Chilca, Cañete - Lima del 2026-01-07, 23:57:47 (Hora local)

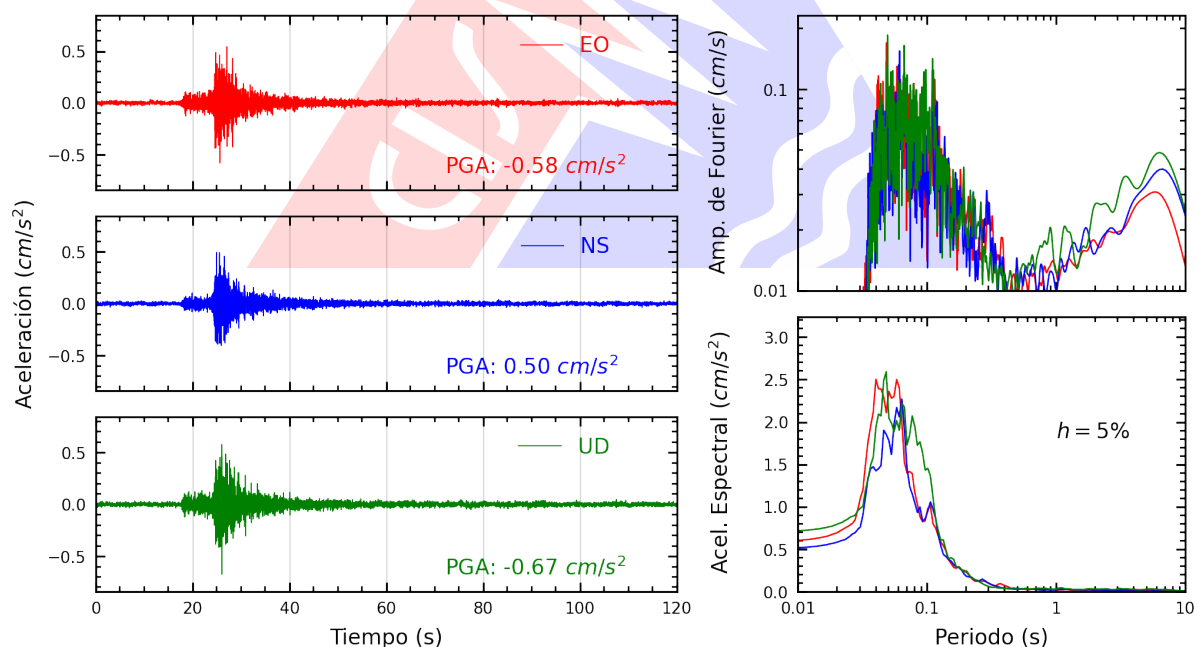


Figura A.12: Registros tiempo-historia, espectros de Fourier y de respuesta en las direcciones EO, NS y vertical de la estación SOVES. Sismo de Chilca, Cañete - Lima del 2026-01-07, 23:57:47 (Hora local)

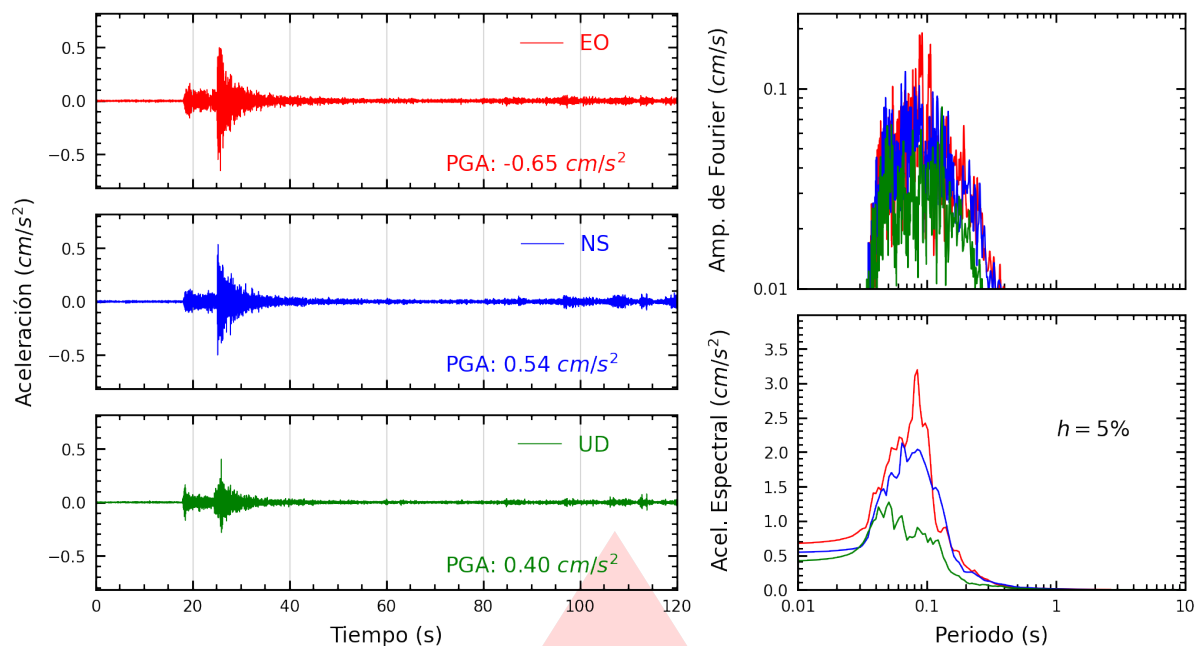


Figura A.13: Registros tiempo-historia, espectros de Fourier y de respuesta en las direcciones EO, NS y vertical de la estación BRIS2. Sismo de Chilca, Cañete - Lima del 2026-01-07, 23:57:47 (Hora local)

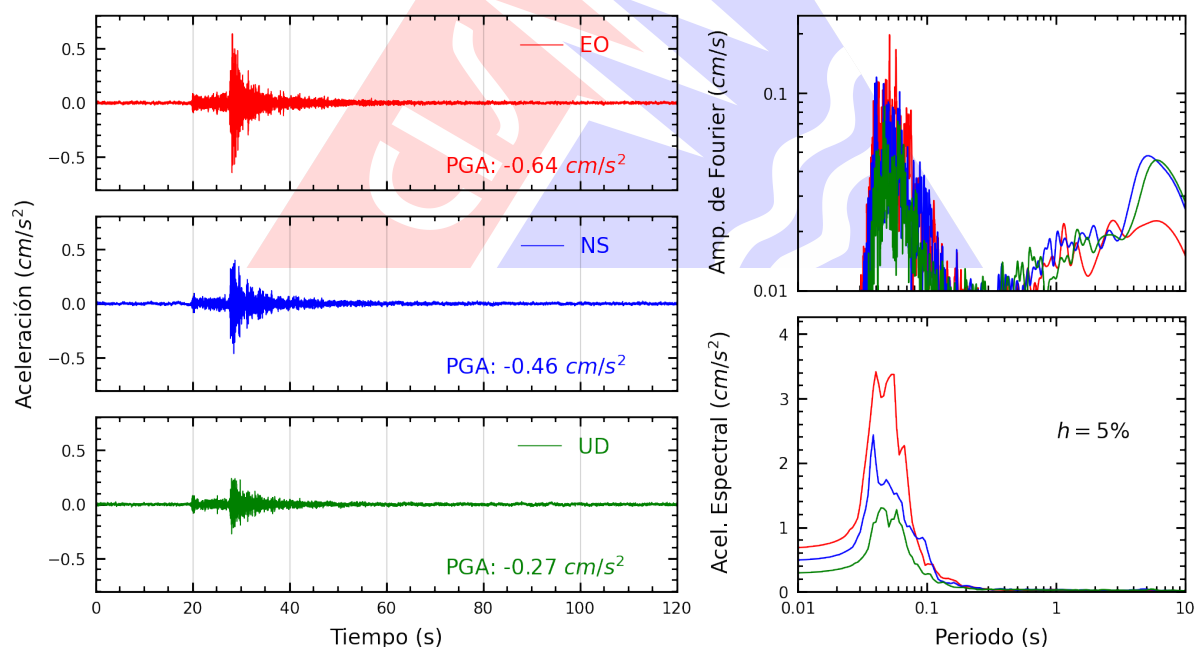


Figura A.14: Registros tiempo-historia, espectros de Fourier y de respuesta en las direcciones EO, NS y vertical de la estación UCSS. Sismo de Chilca, Cañete - Lima del 2026-01-07, 23:57:47 (Hora local)

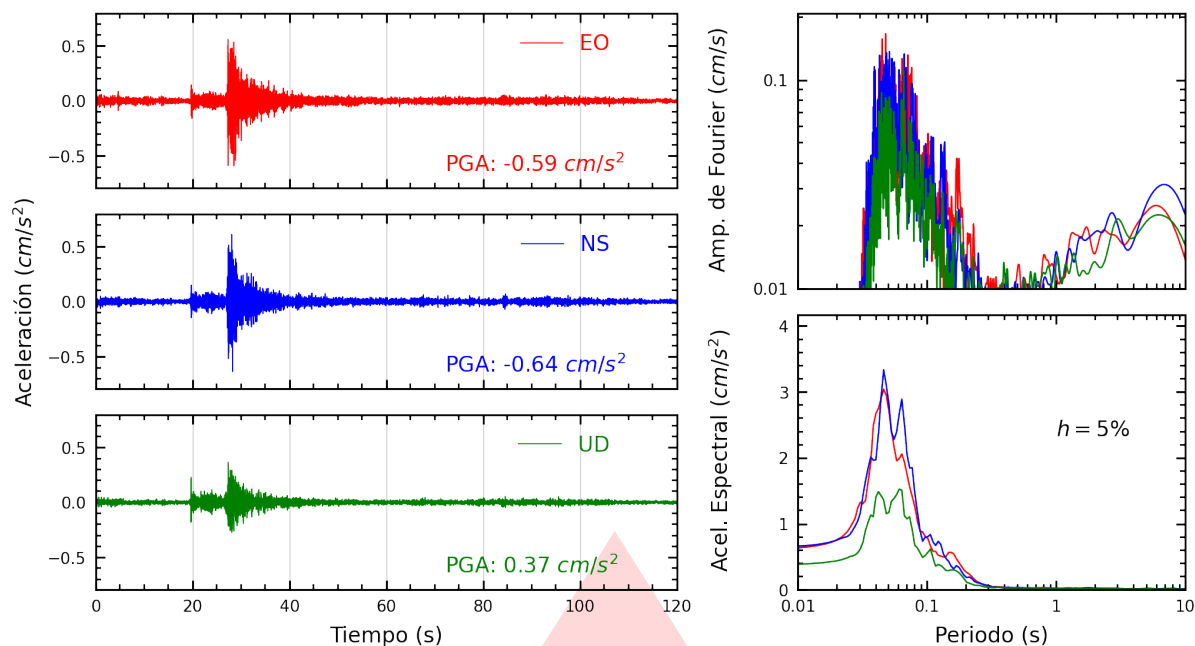


Figura A.15: Registros tiempo-historia, espectros de Fourier y de respuesta en las direcciones EO, NS y vertical de la estación FICPE. Sismo de Chilca, Cañete - Lima del 2026-01-07, 23:57:47 (Hora local)

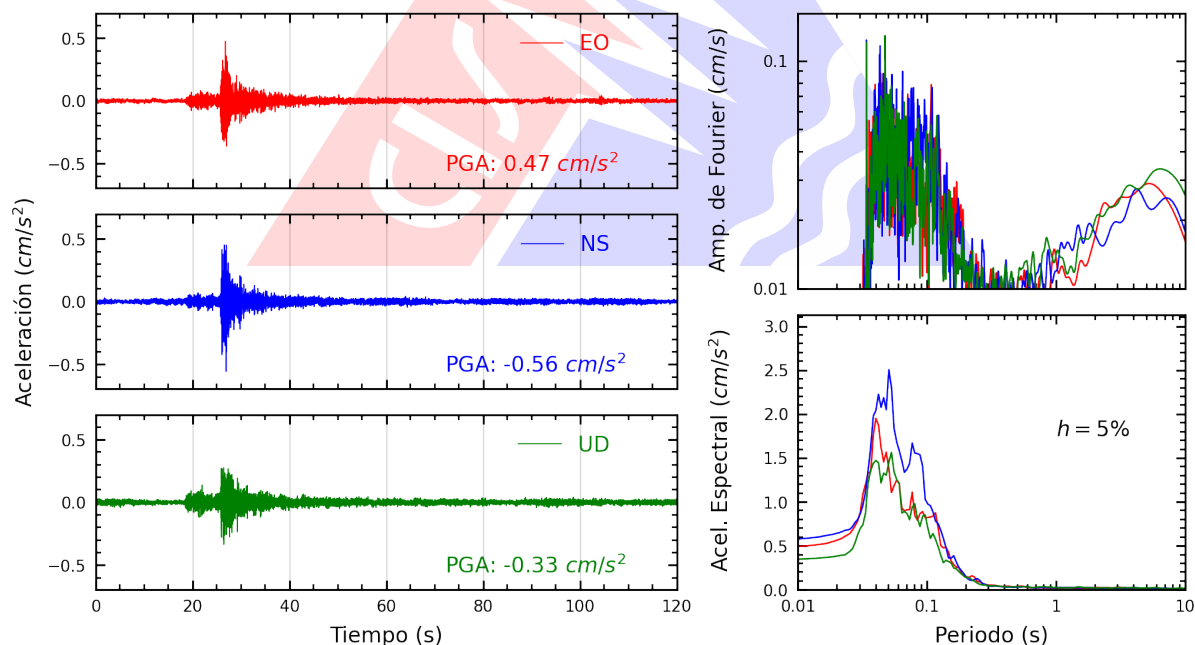


Figura A.16: Registros tiempo-historia, espectros de Fourier y de respuesta en las direcciones EO, NS y vertical de la estación USMP. Sismo de Chilca, Cañete - Lima del 2026-01-07, 23:57:47 (Hora local)

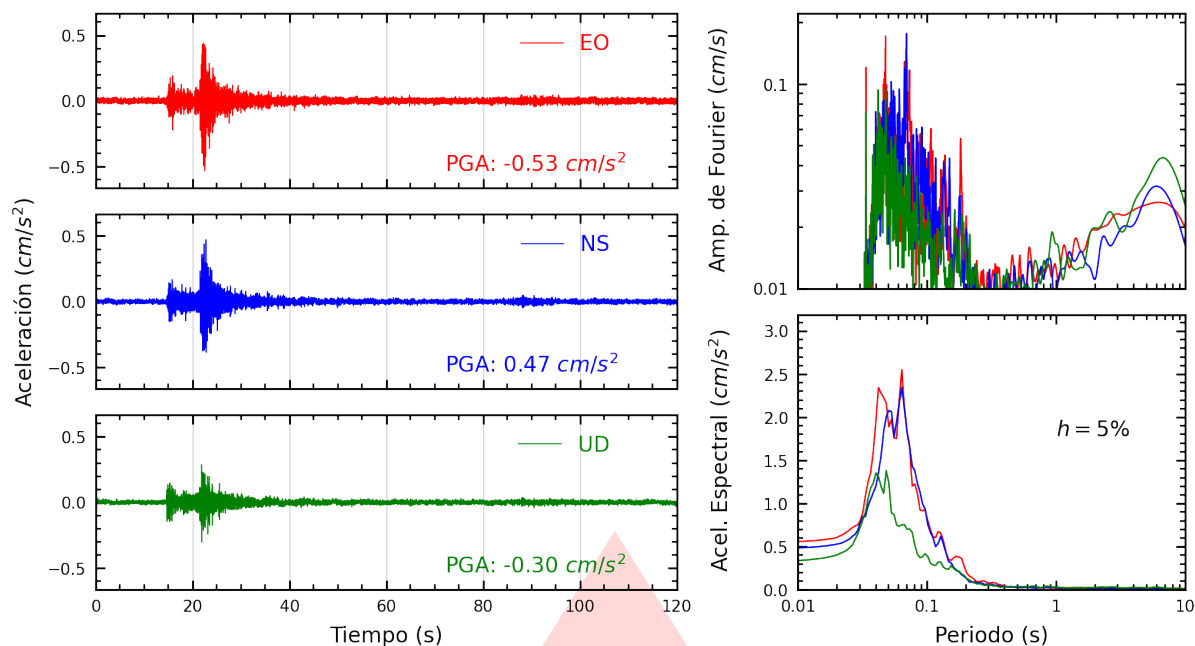


Figura A.17: Registros tiempo-historia, espectros de Fourier y de respuesta en las direcciones EO, NS y vertical de la estación UPCVI. Sismo de Chilca, Cañete - Lima del 2026-01-07, 23:57:47 (Hora local)

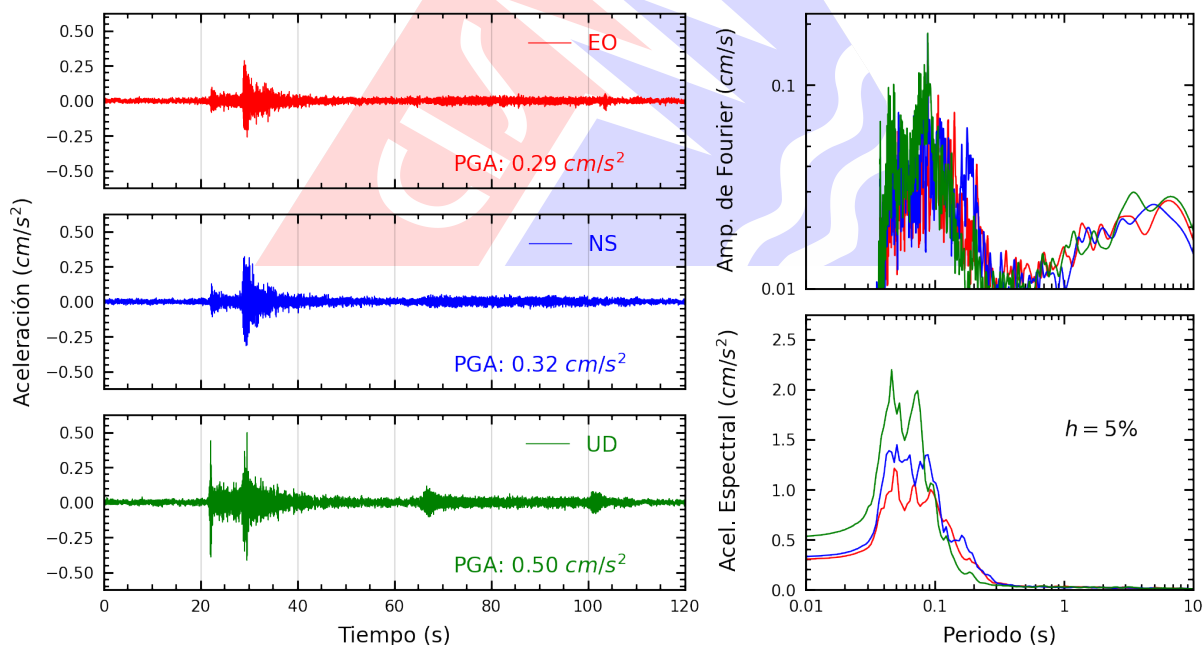


Figura A.18: Registros tiempo-historia, espectros de Fourier y de respuesta en las direcciones EO, NS y vertical de la estación SOCHO. Sismo de Chilca, Cañete - Lima del 2026-01-07, 23:57:47 (Hora local)

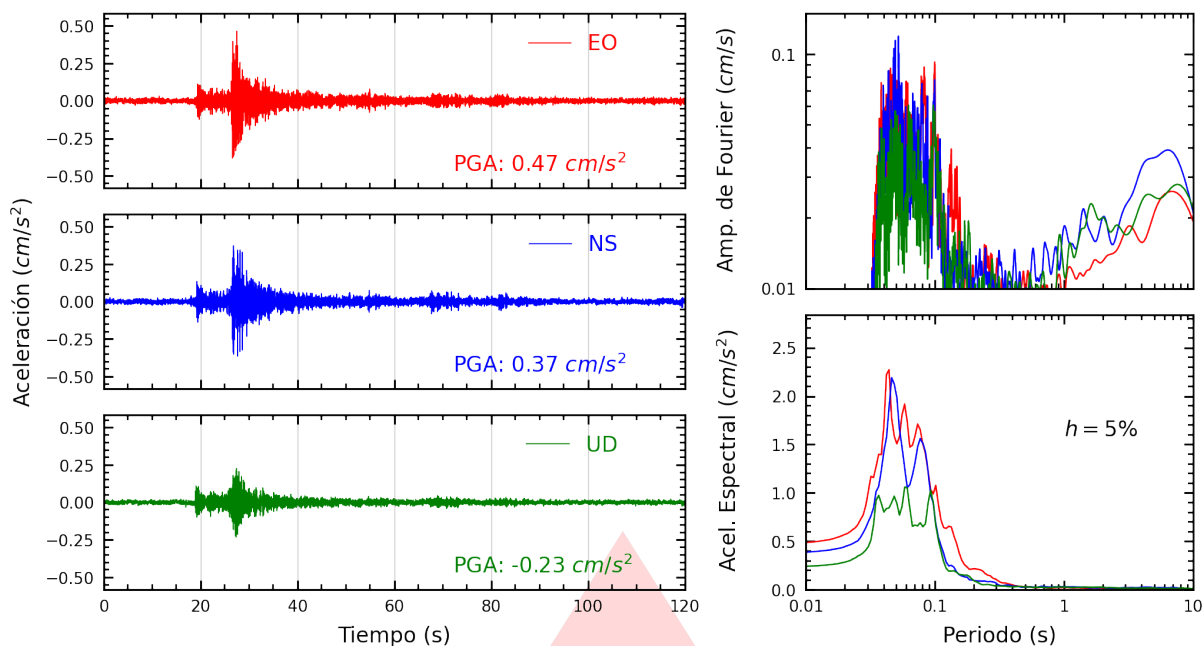


Figura A.19: Registros tiempo-historia, espectros de Fourier y de respuesta en las direcciones EO, NS y vertical de la estación CEPRE. Sismo de Chilca, Cañete - Lima del 2026-01-07, 23:57:47 (Hora local)

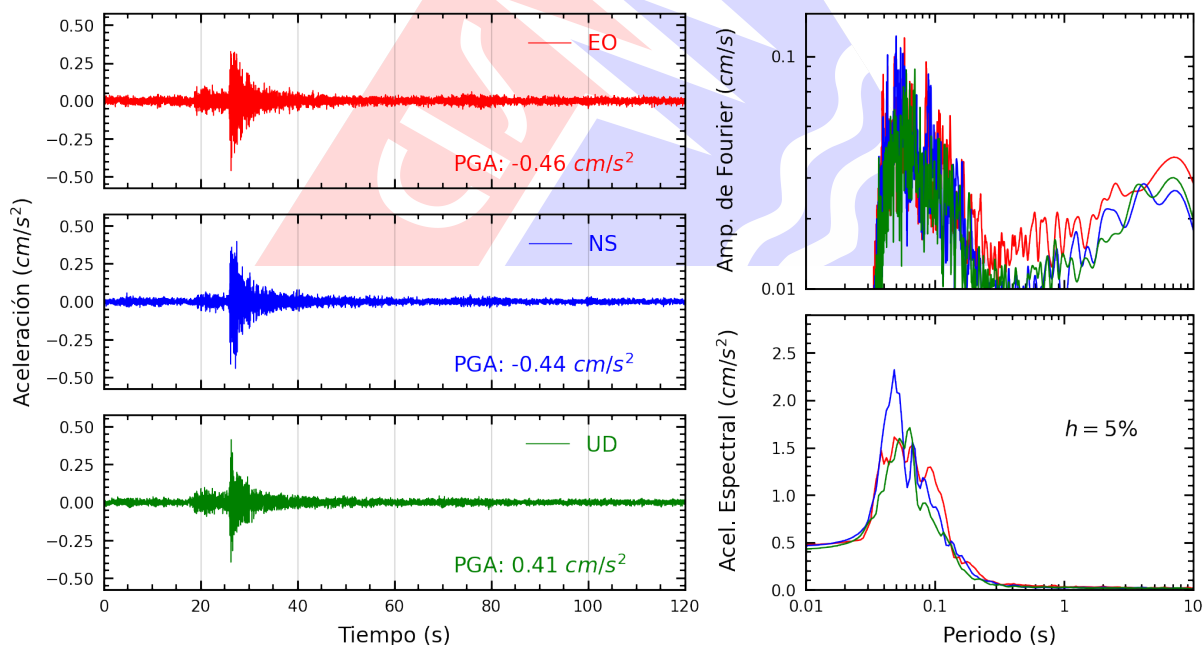


Figura A.20: Registros tiempo-historia, espectros de Fourier y de respuesta en las direcciones EO, NS y vertical de la estación IMCA. Sismo de Chilca, Cañete - Lima del 2026-01-07, 23:57:47 (Hora local)

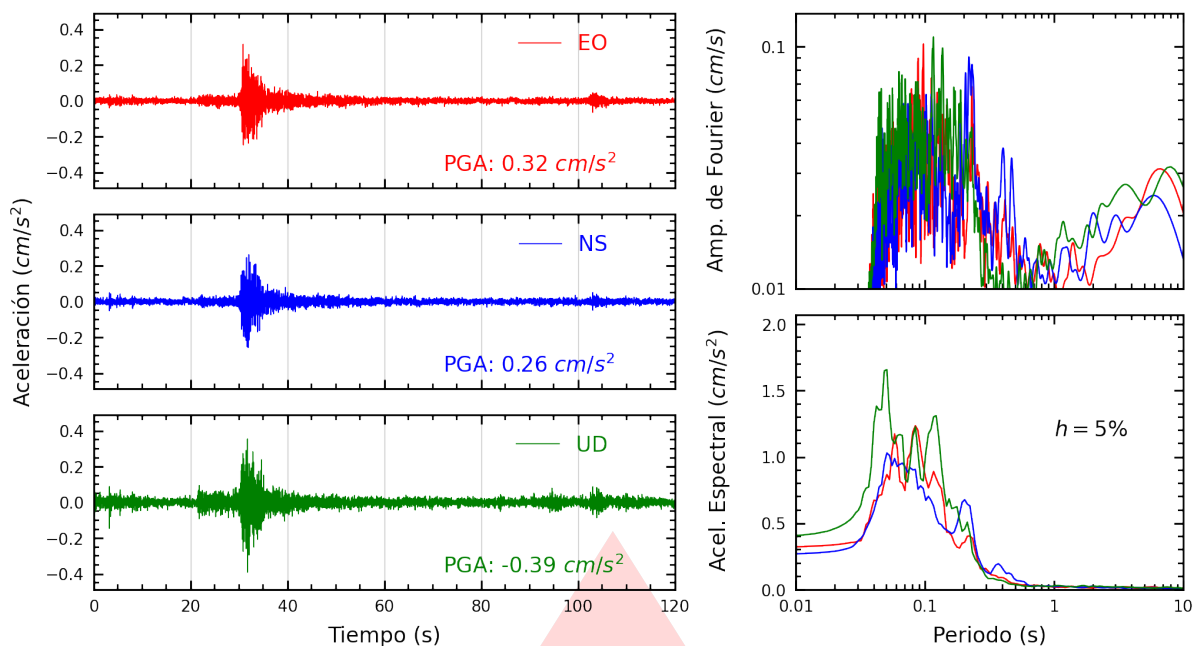


Figura A.21: Registros tiempo-historia, espectros de Fourier y de respuesta en las direcciones EO, NS y vertical de la estación MDPP. Sismo de Chilca, Cañete - Lima del 2026-01-07, 23:57:47 (Hora local)

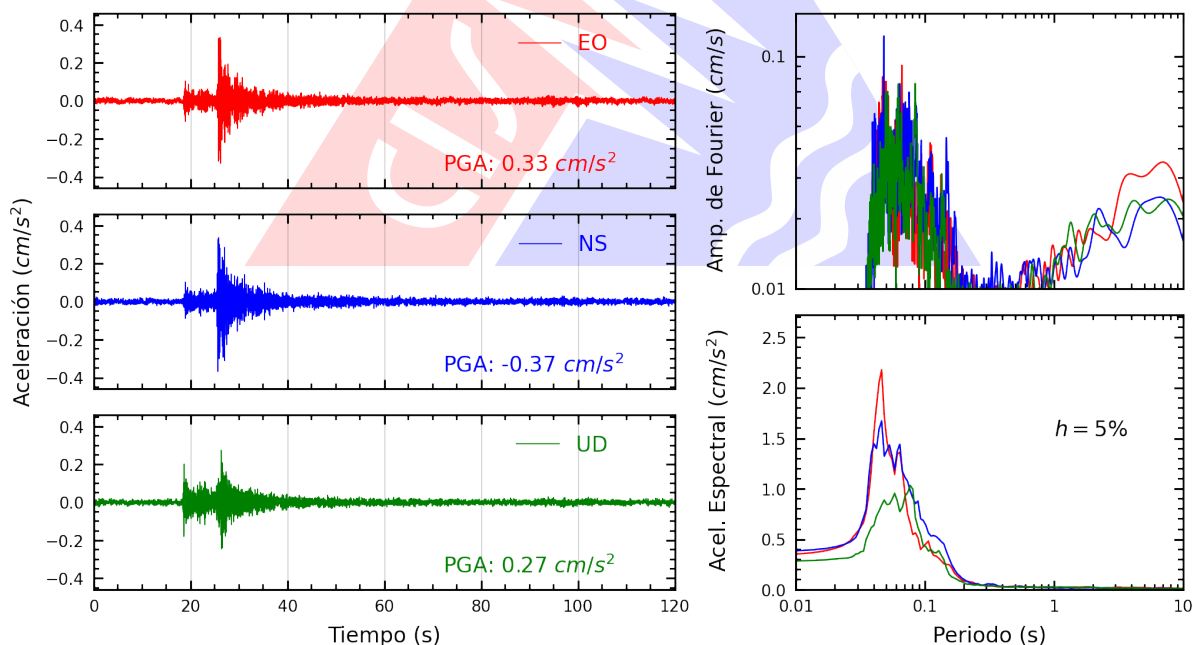


Figura A.22: Registros tiempo-historia, espectros de Fourier y de respuesta en las direcciones EO, NS y vertical de la estación SERVI. Sismo de Chilca, Cañete - Lima del 2026-01-07, 23:57:47 (Hora local)

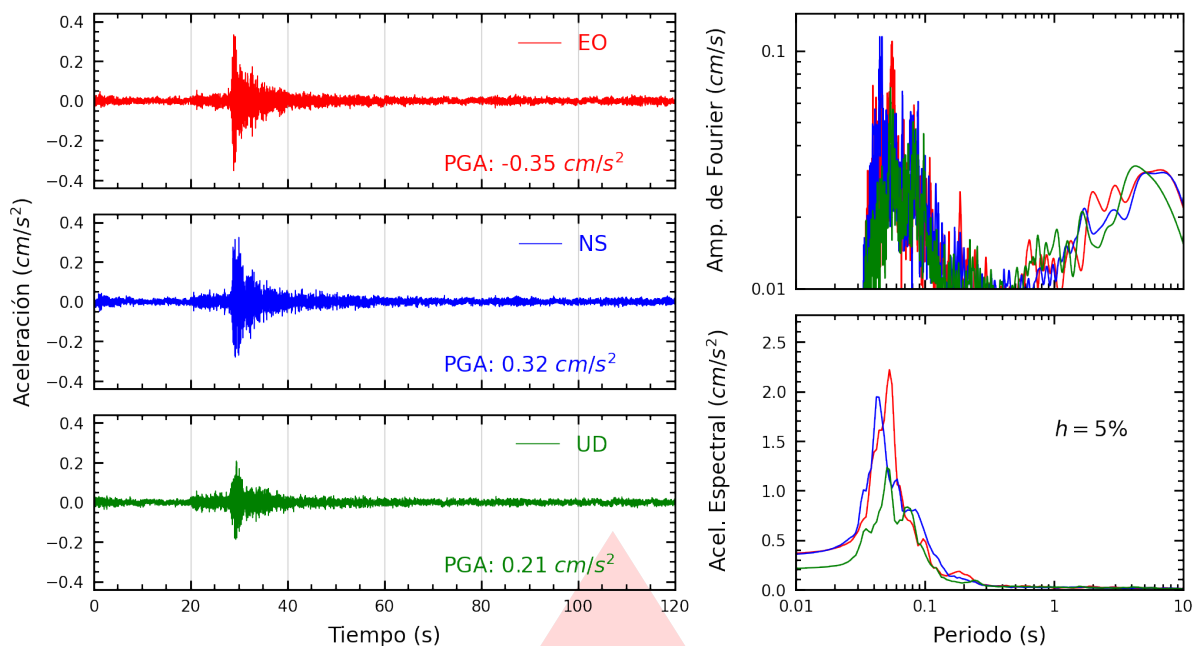


Figura A.23: Registros tiempo-historia, espectros de Fourier y de respuesta en las direcciones EO, NS y vertical de la estación COMAS. Sismo de Chilca, Cañete - Lima del 2026-01-07, 23:57:47 (Hora local)

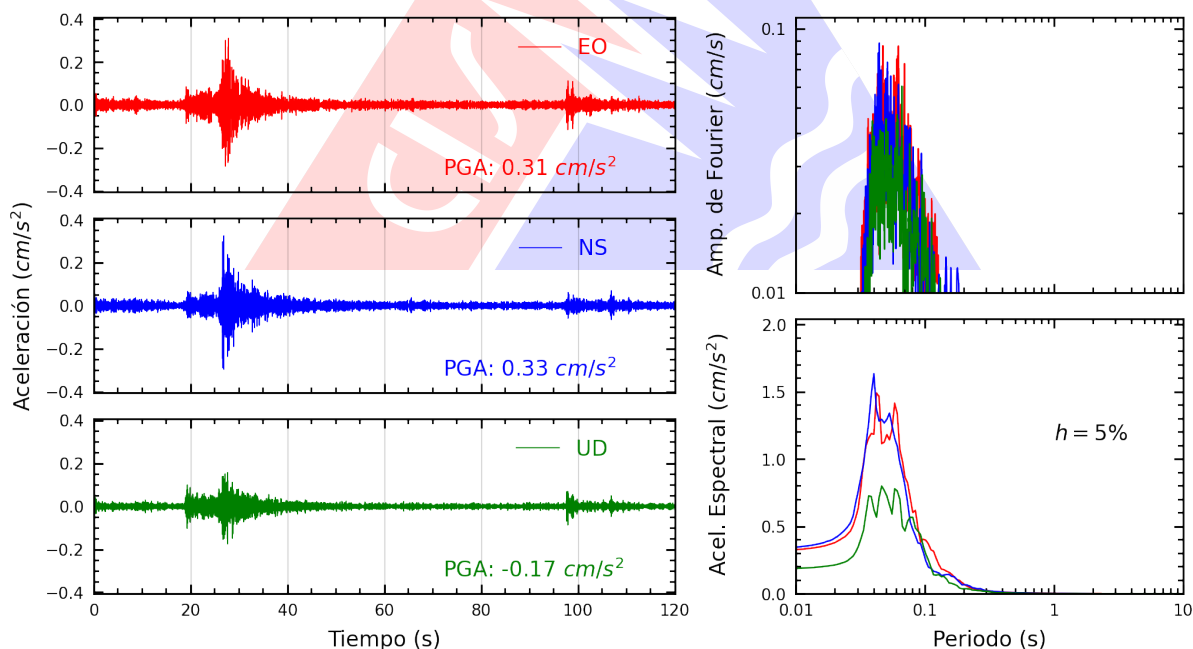


Figura A.24: Registros tiempo-historia, espectros de Fourier y de respuesta en las direcciones EO, NS y vertical de la estación BORJA. Sismo de Chilca, Cañete - Lima del 2026-01-07, 23:57:47 (Hora local)

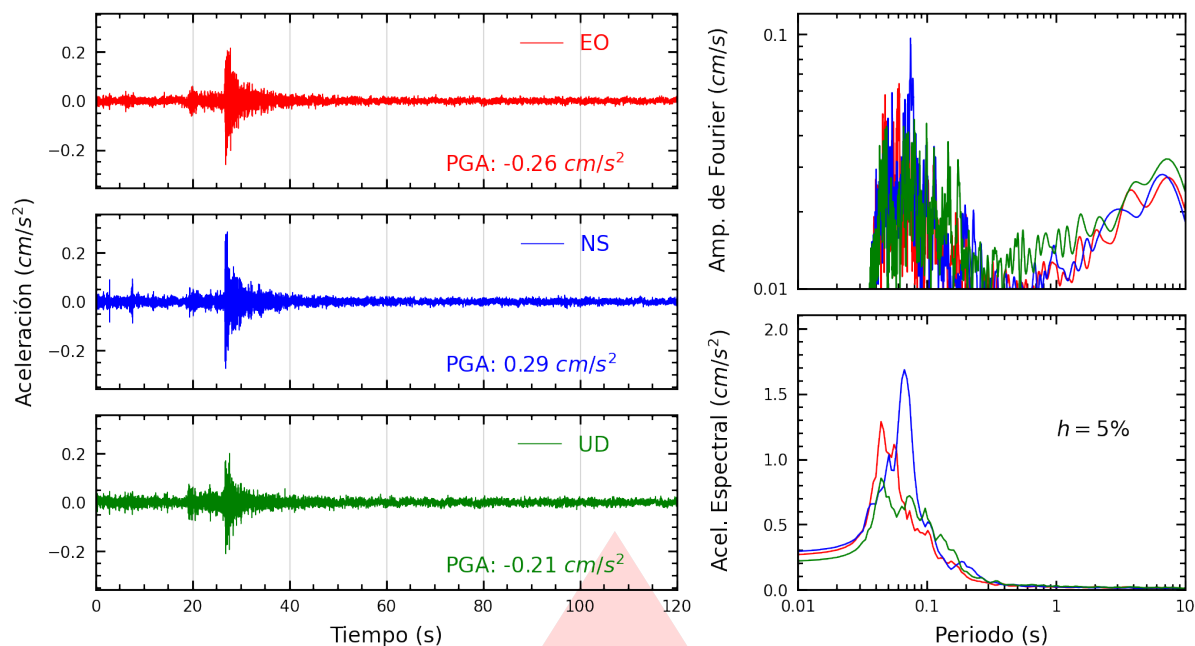


Figura A.25: Registros tiempo-historia, espectros de Fourier y de respuesta en las direcciones EO, NS y vertical de la estación UNFV. Sismo de Chilca, Cañete - Lima del 2026-01-07, 23:57:47 (Hora local)

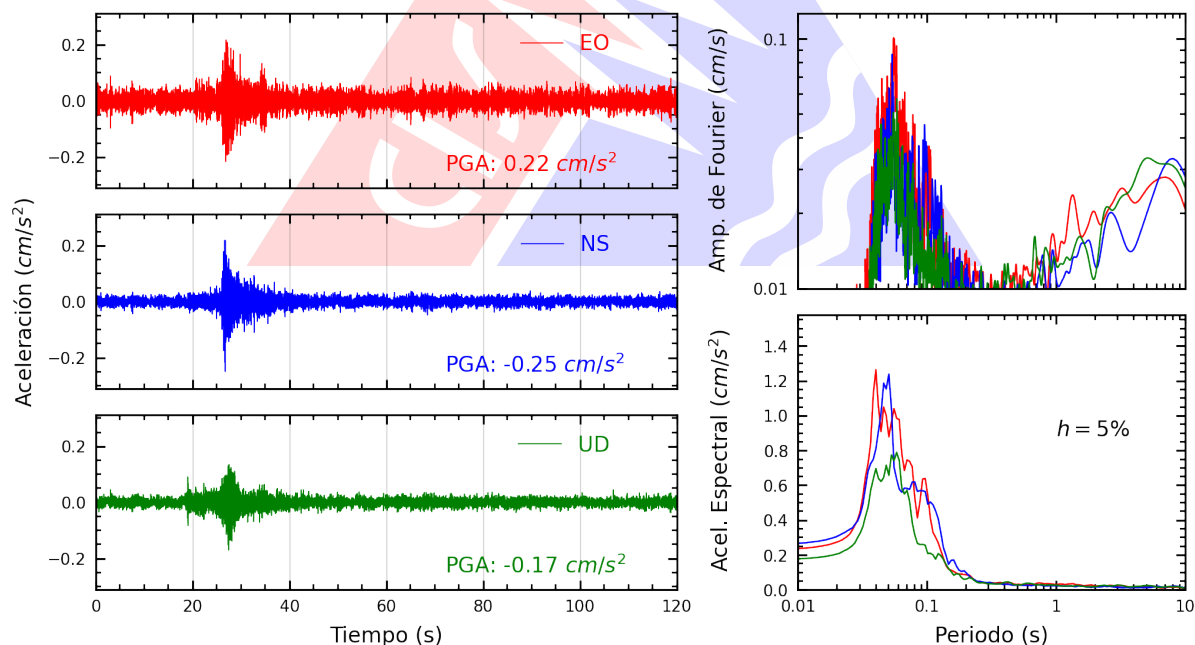


Figura A.26: Registros tiempo-historia, espectros de Fourier y de respuesta en las direcciones EO, NS y vertical de la estación INICT. Sismo de Chilca, Cañete - Lima del 2026-01-07, 23:57:47 (Hora local)

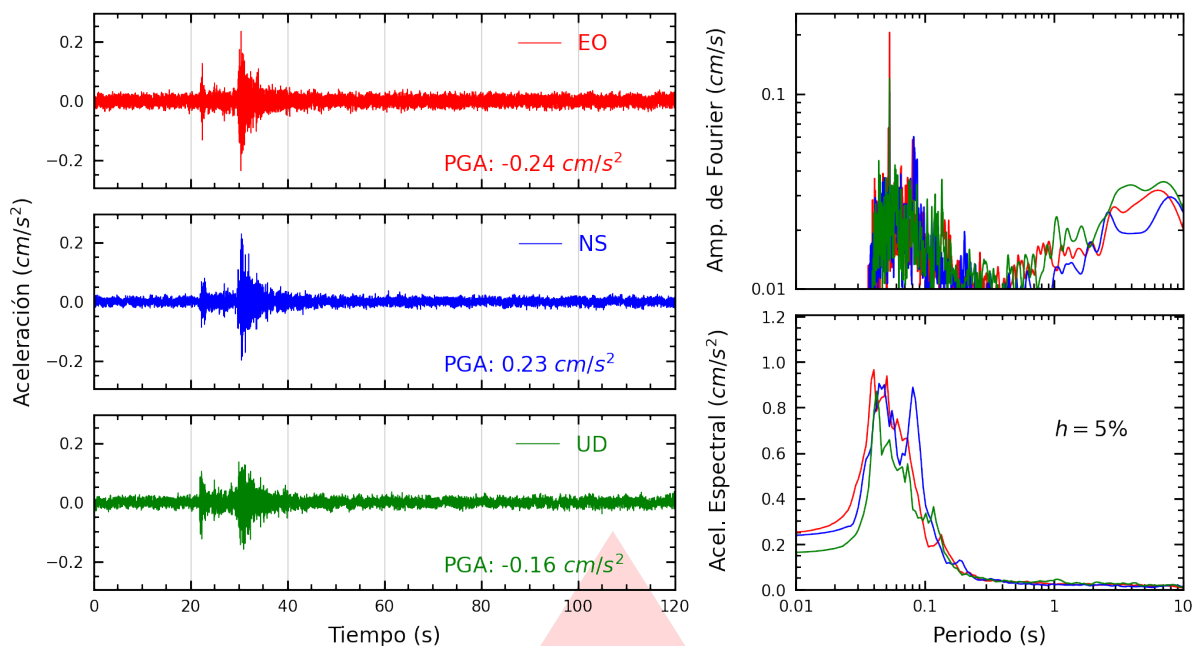


Figura A.27: Registros tiempo-historia, espectros de Fourier y de respuesta en las direcciones EO, NS y vertical de la estación UNMSM. Sismo de Chilca, Cañete - Lima del 2026-01-07, 23:57:47 (Hora local)

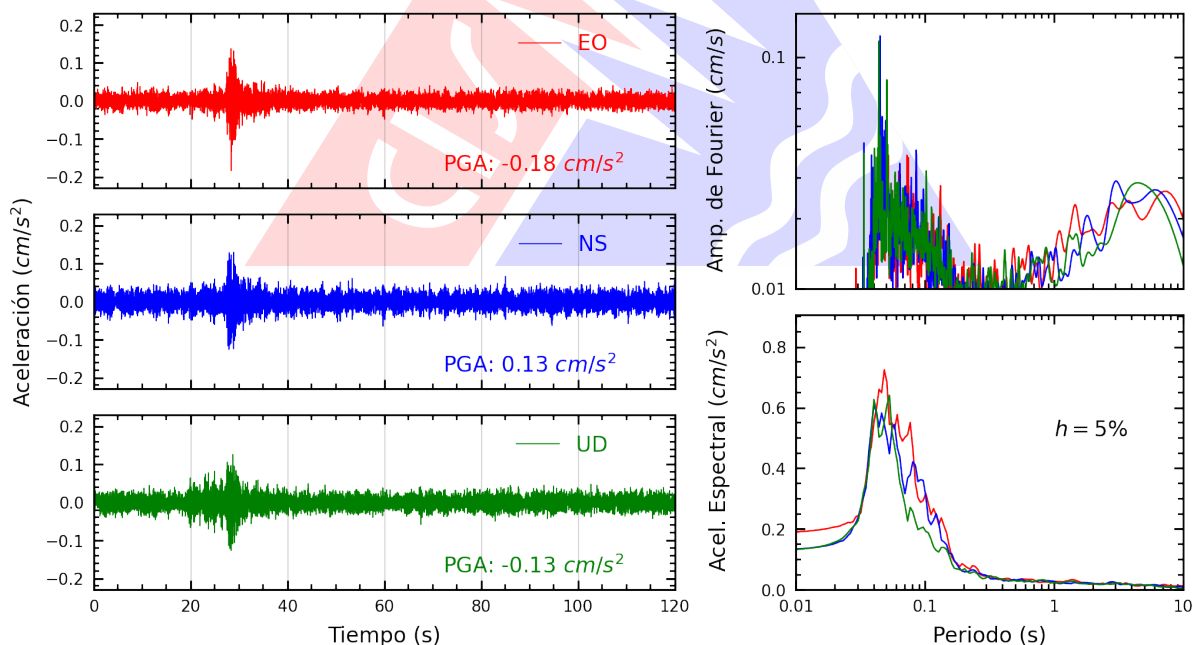


Figura A.28: Registros tiempo-historia, espectros de Fourier y de respuesta en las direcciones EO, NS y vertical de la estación BONDY. Sismo de Chilca, Cañete - Lima del 2026-01-07, 23:57:47 (Hora local)

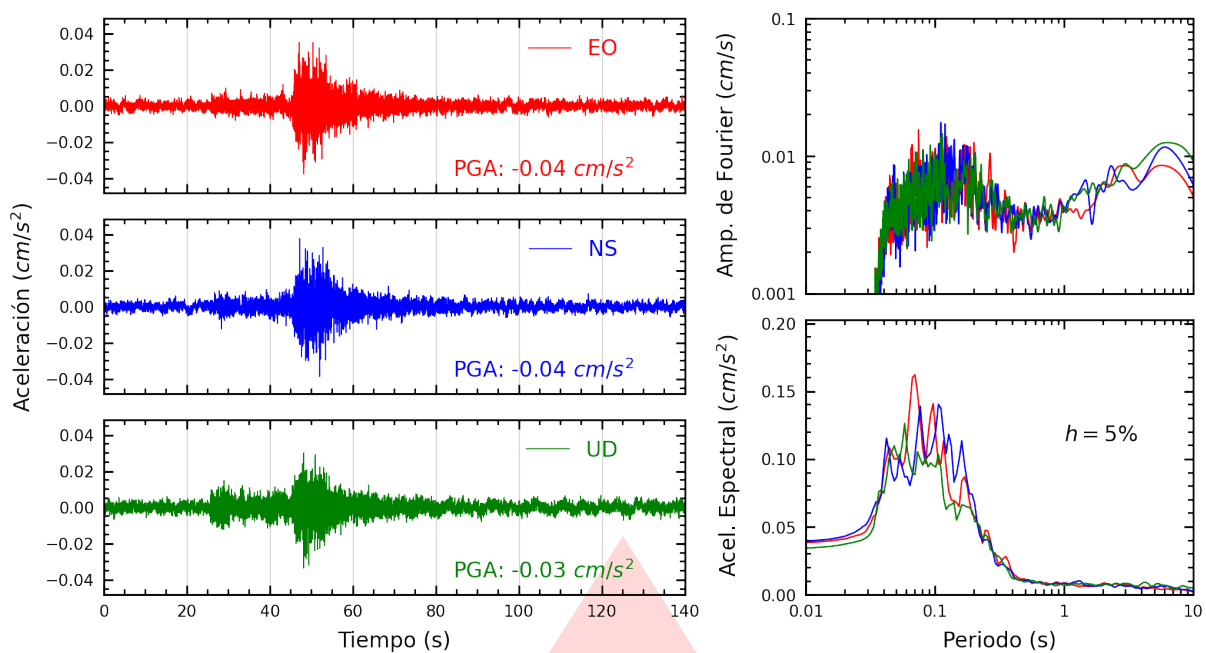


Figura A.29: Registros tiempo-historia, espectros de Fourier y de respuesta en las direcciones EO, NS y vertical de la estación CARAL. Sismo de Chilca, Cañete - Lima del 2026-01-07, 23:57:47 (Hora local)

Índice de figuras

1.	Ubicación del epicentro y estación(es) acelerográfica(s)	1
2.	Mapa de ubicación de la(s) estación(es) acelerográfica(s) a nivel nacional correspondiente(s) al Sismo de Chilca, Cañete - Lima del 07 de enero de 2026 a las 23:57:47 (hora local)	5
3.	Mapa de ubicación de la(s) estación(es) acelerográfica(s) en Lima Metropolitana correspondiente(s) al Sismo de Chilca, Cañete - Lima del 07 de enero de 2026 a las 23:57:47 (hora local)	6
A.1.	Registros tiempo-historia, espectros de Fourier y de respuesta en las direcciones EO, NS y vertical de la estación UNTEL. Sismo de Chilca, Cañete - Lima del 2026-01-07, 23:57:47 (Hora local)	8
A.2.	Registros tiempo-historia, espectros de Fourier y de respuesta en las direcciones EO, NS y vertical de la estación PHERM. Sismo de Chilca, Cañete - Lima del 2026-01-07, 23:57:47 (Hora local)	8
A.3.	Registros tiempo-historia, espectros de Fourier y de respuesta en las direcciones EO, NS y vertical de la estación JOSEO. Sismo de Chilca, Cañete - Lima del 2026-01-07, 23:57:47 (Hora local)	9
A.4.	Registros tiempo-historia, espectros de Fourier y de respuesta en las direcciones EO, NS y vertical de la estación USILM. Sismo de Chilca, Cañete - Lima del 2026-01-07, 23:57:47 (Hora local)	9
A.5.	Registros tiempo-historia, espectros de Fourier y de respuesta en las direcciones EO, NS y vertical de la estación INDEP. Sismo de Chilca, Cañete - Lima del 2026-01-07, 23:57:47 (Hora local)	10
A.6.	Registros tiempo-historia, espectros de Fourier y de respuesta en las direcciones EO, NS y vertical de la estación AMORE. Sismo de Chilca, Cañete - Lima del 2026-01-07, 23:57:47 (Hora local)	10
A.7.	Registros tiempo-historia, espectros de Fourier y de respuesta en las direcciones EO, NS y vertical de la estación SJLSC. Sismo de Chilca, Cañete - Lima del 2026-01-07, 23:57:47 (Hora local)	11
A.8.	Registros tiempo-historia, espectros de Fourier y de respuesta en las direcciones EO, NS y vertical de la estación ATARJ. Sismo de Chilca, Cañete - Lima del 2026-01-07, 23:57:47 (Hora local)	11
A.9.	Registros tiempo-historia, espectros de Fourier y de respuesta en las direcciones EO, NS y vertical de la estación SJLCE. Sismo de Chilca, Cañete - Lima del 2026-01-07, 23:57:47 (Hora local)	12
A.10.	Registros tiempo-historia, espectros de Fourier y de respuesta en las direcciones EO, NS y vertical de la estación UCVAT. Sismo de Chilca, Cañete - Lima del 2026-01-07, 23:57:47 (Hora local)	12



A.11.Registros tiempo-historia, espectros de Fourier y de respuesta en las direcciones EO, NS y vertical de la estación USILP. Sismo de Chilca, Cañete - Lima del 2026-01-07, 23:57:47 (Hora local)	13
A.12.Registros tiempo-historia, espectros de Fourier y de respuesta en las direcciones EO, NS y vertical de la estación SOVES. Sismo de Chilca, Cañete - Lima del 2026-01-07, 23:57:47 (Hora local)	13
A.13.Registros tiempo-historia, espectros de Fourier y de respuesta en las direcciones EO, NS y vertical de la estación BRIS2. Sismo de Chilca, Cañete - Lima del 2026-01-07, 23:57:47 (Hora local)	14
A.14.Registros tiempo-historia, espectros de Fourier y de respuesta en las direcciones EO, NS y vertical de la estación UCSS. Sismo de Chilca, Cañete - Lima del 2026-01-07, 23:57:47 (Hora local)	14
A.15.Registros tiempo-historia, espectros de Fourier y de respuesta en las direcciones EO, NS y vertical de la estación FICPE. Sismo de Chilca, Cañete - Lima del 2026-01-07, 23:57:47 (Hora local)	15
A.16.Registros tiempo-historia, espectros de Fourier y de respuesta en las direcciones EO, NS y vertical de la estación USMP. Sismo de Chilca, Cañete - Lima del 2026-01-07, 23:57:47 (Hora local)	15
A.17.Registros tiempo-historia, espectros de Fourier y de respuesta en las direcciones EO, NS y vertical de la estación UPCVI. Sismo de Chilca, Cañete - Lima del 2026-01-07, 23:57:47 (Hora local)	16
A.18.Registros tiempo-historia, espectros de Fourier y de respuesta en las direcciones EO, NS y vertical de la estación SOCHO. Sismo de Chilca, Cañete - Lima del 2026-01-07, 23:57:47 (Hora local)	16
A.19.Registros tiempo-historia, espectros de Fourier y de respuesta en las direcciones EO, NS y vertical de la estación CEPRE. Sismo de Chilca, Cañete - Lima del 2026-01-07, 23:57:47 (Hora local)	17
A.20.Registros tiempo-historia, espectros de Fourier y de respuesta en las direcciones EO, NS y vertical de la estación IMCA. Sismo de Chilca, Cañete - Lima del 2026-01-07, 23:57:47 (Hora local)	17
A.21.Registros tiempo-historia, espectros de Fourier y de respuesta en las direcciones EO, NS y vertical de la estación MDPP. Sismo de Chilca, Cañete - Lima del 2026-01-07, 23:57:47 (Hora local)	18
A.22.Registros tiempo-historia, espectros de Fourier y de respuesta en las direcciones EO, NS y vertical de la estación SERVI. Sismo de Chilca, Cañete - Lima del 2026-01-07, 23:57:47 (Hora local)	18
A.23.Registros tiempo-historia, espectros de Fourier y de respuesta en las direcciones EO, NS y vertical de la estación COMAS. Sismo de Chilca, Cañete - Lima del 2026-01-07, 23:57:47 (Hora local)	19
A.24.Registros tiempo-historia, espectros de Fourier y de respuesta en las direcciones EO, NS y vertical de la estación BORJA. Sismo de Chilca, Cañete - Lima del 2026-01-07, 23:57:47 (Hora local)	19
A.25.Registros tiempo-historia, espectros de Fourier y de respuesta en las direcciones EO, NS y vertical de la estación UNFV. Sismo de Chilca, Cañete - Lima del 2026-01-07, 23:57:47 (Hora local)	20



A.26.Registros tiempo-historia, espectros de Fourier y de respuesta en las direcciones EO, NS y vertical de la estación INICT. Sismo de Chilca, Cañete - Lima del 2026-01-07, 23:57:47 (Hora local)	20
A.27.Registros tiempo-historia, espectros de Fourier y de respuesta en las direcciones EO, NS y vertical de la estación UNMSM. Sismo de Chilca, Cañete - Lima del 2026-01-07, 23:57:47 (Hora local)	21
A.28.Registros tiempo-historia, espectros de Fourier y de respuesta en las direcciones EO, NS y vertical de la estación BONDY. Sismo de Chilca, Cañete - Lima del 2026-01-07, 23:57:47 (Hora local)	21
A.29.Registros tiempo-historia, espectros de Fourier y de respuesta en las direcciones EO, NS y vertical de la estación CARAL. Sismo de Chilca, Cañete - Lima del 2026-01-07, 23:57:47 (Hora local)	22

Índice de tablas

1.	Datos sísmicos (Fuente: IGP)	1
2.	Aceleraciones máximas registradas en la(s) estación(es) acelerográfica(s) correspondiente(s) al sismo de Chilca, Cañete - Lima del 07 de enero de 2026 a las 23:57:47 (hora local)	2