

**CENTRO DE OBSERVACIÓN PARA LA INGENIERÍA SÍSMICA (CEOIS)  
RED NACIONAL DE ACELERÓGRAFOS DEL CISMID-FIC-UNI (REDACIS)**

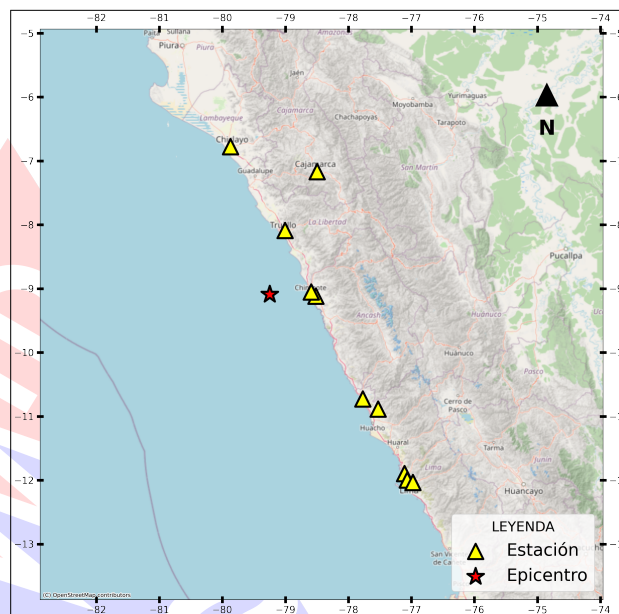
**INFORME**

**Acelerogramas del Sismo de Chimbote, Santa - Áncash del 12 de enero de 2026**

El 12 de enero de 2026 a las 05:50:03 (hora local), ocurrió un sismo con epicentro a 73 km al O de Chimbote, Santa - Áncash (Fuente: IGP). Las características sísmicas del evento se resumen en la **Tabla 1** y la ubicación del epicentro, así como de la(s) estación(es) acelerográfica(s), se muestra en la **Figura 1**.

**Tabla 1:** Datos sísmicos (Fuente: IGP)

Hora local (UTC-5):	05:50:03
Hora UTC 0:	10:50:03
Latitud (°):	-9.09
Longitud (°):	-79.25
Profundidad (km):	41.0
Magnitud:	M4.2
Lugar de referencia:	73 km al O de Chimbote, Santa - Áncash



**Figura 1:** Ubicación del epicentro y estación(es) acelerográfica(s)

En este informe, el Centro de Observación para la Ingeniería Sísmica (CEOIS) del CISMID-FIC-UNI presenta los registros acelerográficos obtenidos en 10 estaciones en total, 02 de los cuales corresponden a la Red Nacional de Acelerógrafos del CISMID-FIC-UNI (REDACIS), 06 a la Red Acelerográfica del Centro de Investigación en Transformación Digital en Ingeniería (CITDI) - Unidad de Posgrado de la FIC-UNI y 02 en convenio con el Servicio Nacional de Capacitación para la Industria de la Construcción (SENCICO). Los valores de aceleración máxima (PGA) para cada componente (direcciones EO, NS y vertical) y ubicaciones geográficas, se muestran en la **Tabla 2** y **Figuras 2 y 3**, respectivamente.

El máximo valor de PGA registrado para este evento es de  $18.65 \text{ cm/s}^2$  en la dirección NS, correspondiente a la estación USP (Universidad San Pedro de Chimbote, Chimbote, Ancash). En el Anexo adjunto se presentan las gráficas de los acelerogramas obtenidos, así como sus respectivos espectros de Fourier y de respuesta de aceleraciones absolutas para 5% de amortiguamiento elástico. Cabe mencionar que todos los registros han sido filtrados usando un pasa banda entre 0.04 s y 10 s y corregidos por línea base. Los registros sin filtrar están disponibles para su descarga en <https://www.cismid.uni.edu.pe/ceois/redacis/red/>.



UNIVERSIDAD NACIONAL DE INGENIERÍA  
FACULTAD DE INGENIERÍA CIVIL  
CENTRO PERUANO JAPONÉS DE INVESTIGACIONES  
SÍSMICAS Y MITIGACIÓN DE DESASTRES

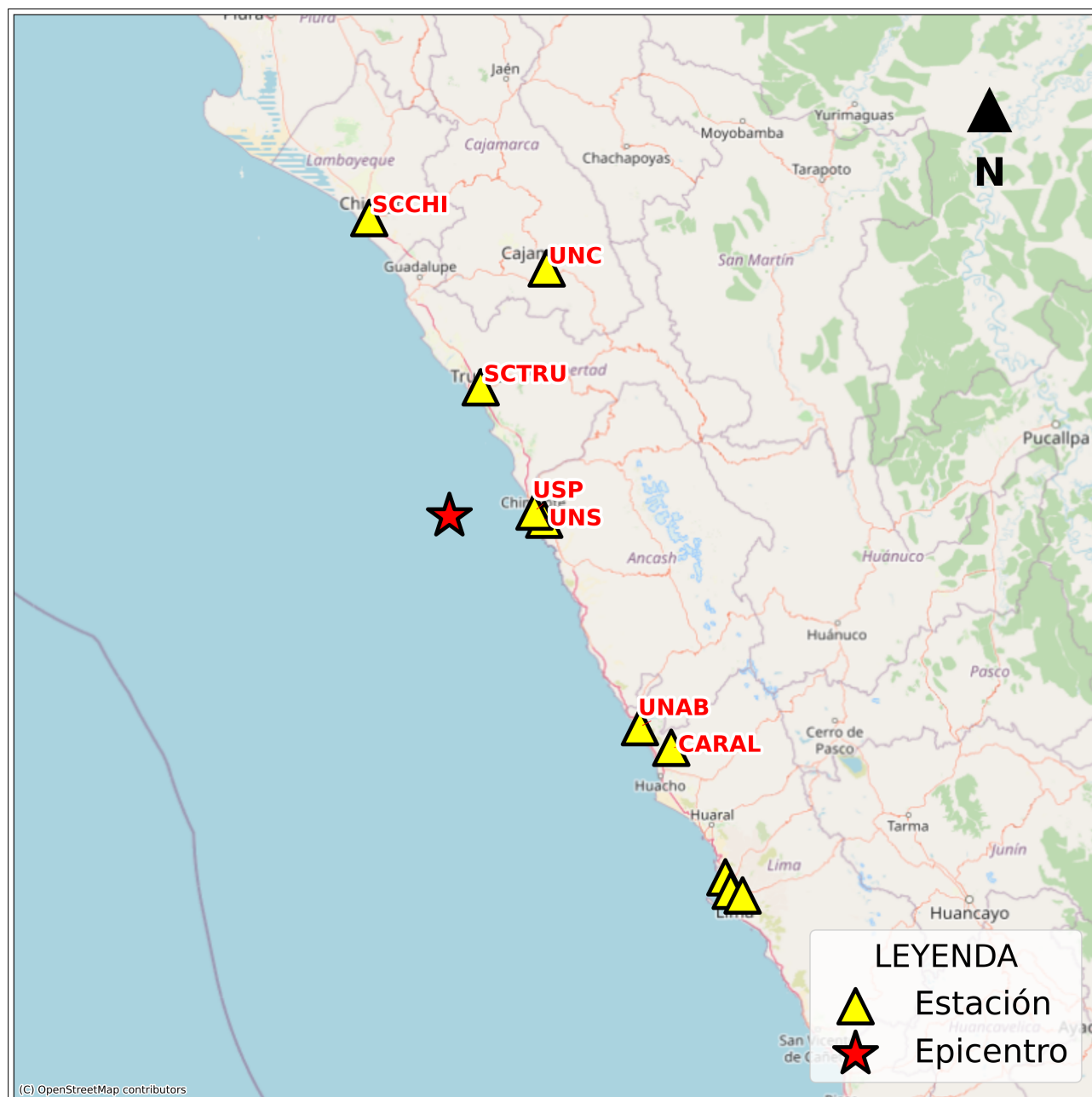


**Tabla 2:** Aceleraciones máximas registradas en la(s) estación(es) acelerográfica(s) correspondiente(s) al sismo de Chimbote, Santa - Áncash del 12 de enero de 2026 a las 05:50:03 (hora local)

Red	Código	Ubicación	Dist. Epi. (km)	Canal	PGA (cm/s <sup>2</sup> )
PG	USP	Universidad San Pedro de Chimbote, Chimbote, Ancash	73.37	EO	17.69
				NS	18.65
				UD	6.49
PG	UNS	Universidad Nacional del Santa, Nuevo Chimbote, Ancash	81.69	EO	8.85
				NS	7.45
				UD	3.57
SC	SCTRU	Gerencia Zonal SENCICO, Trujillo, La Libertad	114.41	EO	3.00
				NS	3.08
				UD	1.09
PG	UNAB	Universidad Nacional de Barranca, Barranca, Lima	245.10	EO	0.40
				NS	0.47
				UD	0.25
CM	AMORE	Institución Educativa 5090 Antonia Moreno de Cáceres, Ventanilla, Callao	392.14	EO	-0.25
				NS	-0.19
				UD	-0.16
PG	CARAL	Zona Arqueológica Caral, Supe, Lima	276.65	EO	0.15
				NS	-0.21
				UD	0.14
CM	UCSS	Universidad Católica Sedes Sapientiae, Los Olivos, Lima	404.06	EO	-0.09
				NS	-0.07
				UD	-0.07
PG	ATARJ	Planta de Tratamiento de Agua La Atarjea, El Agustino, Lima	413.67	EO	0.08
				NS	0.07
				UD	-0.05
PG	UNC	Universidad Nacional de Cajamarca, Cajamarca, Cajamarca	229.66	EO	0.04
				NS	-0.04
				UD	-0.03

SC	SCCHI	Gerencia Zonal SENCICO, Chiclayo, Lambayeque	266.40	EO	0.03
				NS	0.04
				UD	-0.04

Nota: CM (Red Nacional de Acelerógrafos del CISMID-FIC-UNI), SC (Red SENCICO) y PG (Red Acelerográfica del Centro de Investigación en Transformación Digital en Ingeniería - Unidad de Posgrado de la FIC-UNI).



**Figura 2:** Mapa de ubicación de la(s) estación(es) acelerográfica(s) a nivel nacional correspondiente(s) al Sismo de Chimbote, Santa - Áncash del 12 de enero de 2026 a las 05:50:03 (hora local)





**Figura 3:** Mapa de ubicación de la(s) estación(es) acelerográfica(s) en Lima Metropolitana correspondiente(s) al Sismo de Chimbote, Santa - Áncash del 12 de enero de 2026 a las 05:50:03 (hora local)

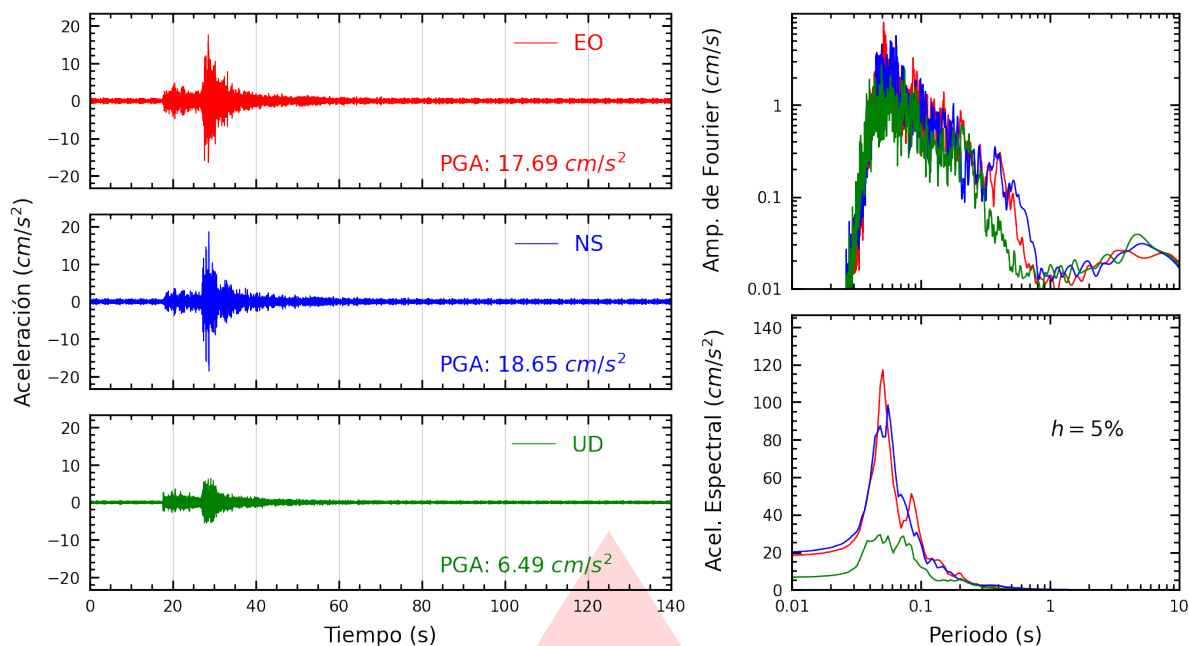




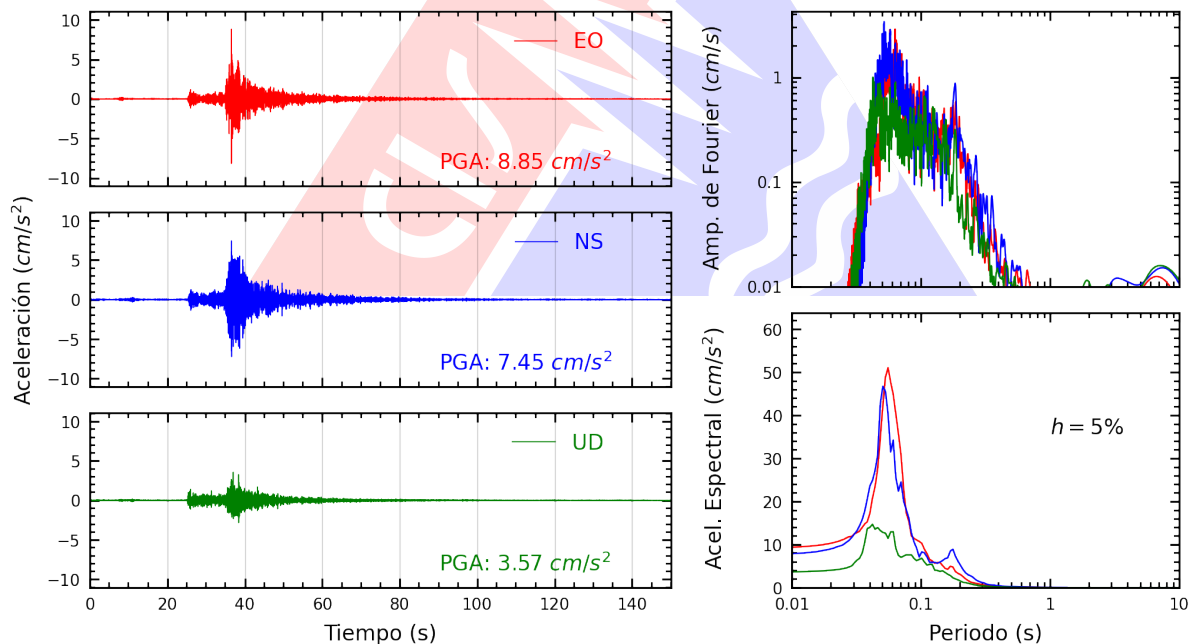
# ANEXO

## REGISTROS TIEMPO-HISTORIA

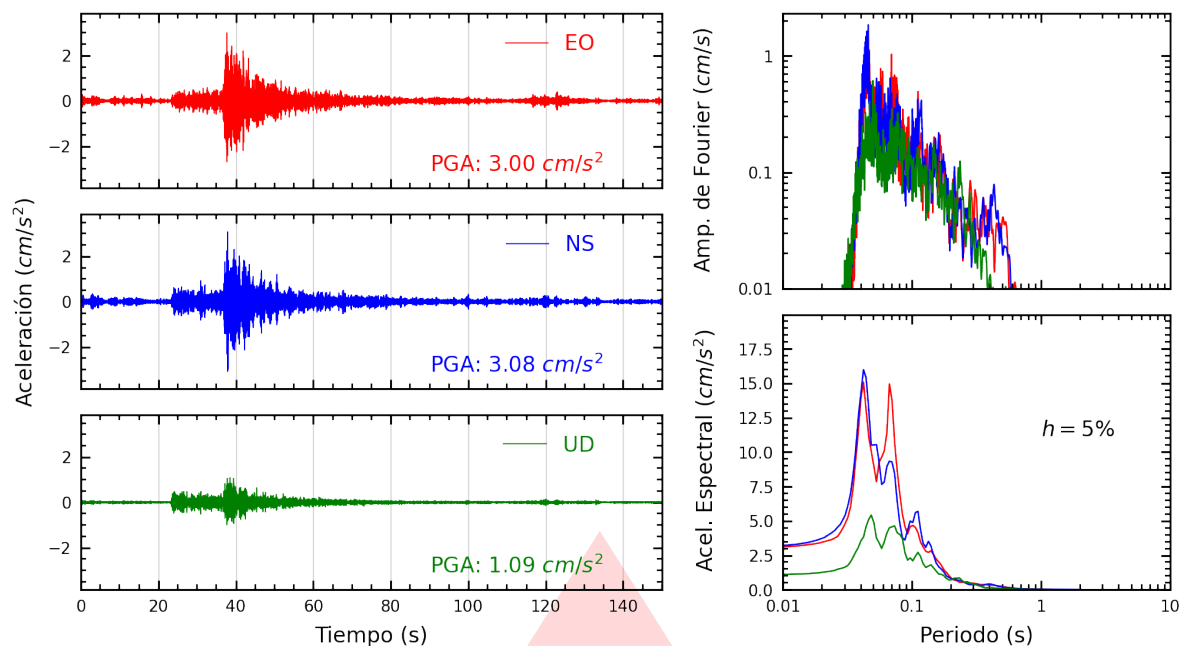
## ESPECTROS DE FOURIER Y DE RESPUESTA



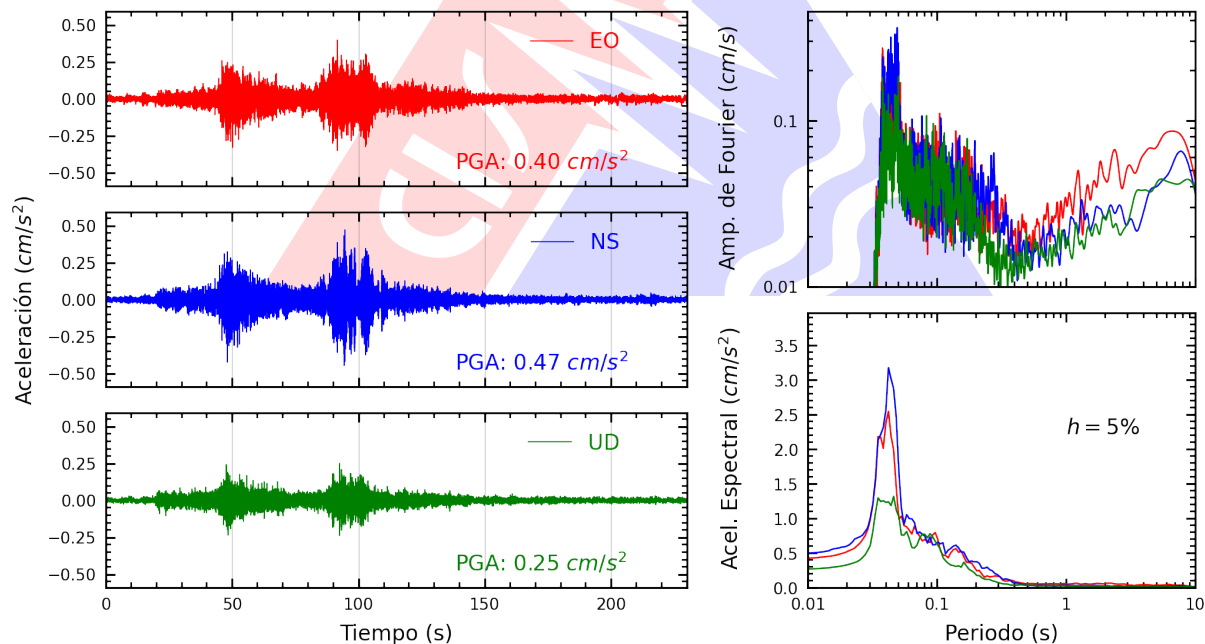
**Figura A.1:** Registros tiempo-historia, espectros de Fourier y de respuesta en las direcciones EO, NS y vertical de la estación USP. Sismo de Chimbote, Santa - Áncash del 2026-01-12, 05:50:03 (Hora local)



**Figura A.2:** Registros tiempo-historia, espectros de Fourier y de respuesta en las direcciones EO, NS y vertical de la estación UNS. Sismo de Chimbote, Santa - Áncash del 2026-01-12, 05:50:03 (Hora local)

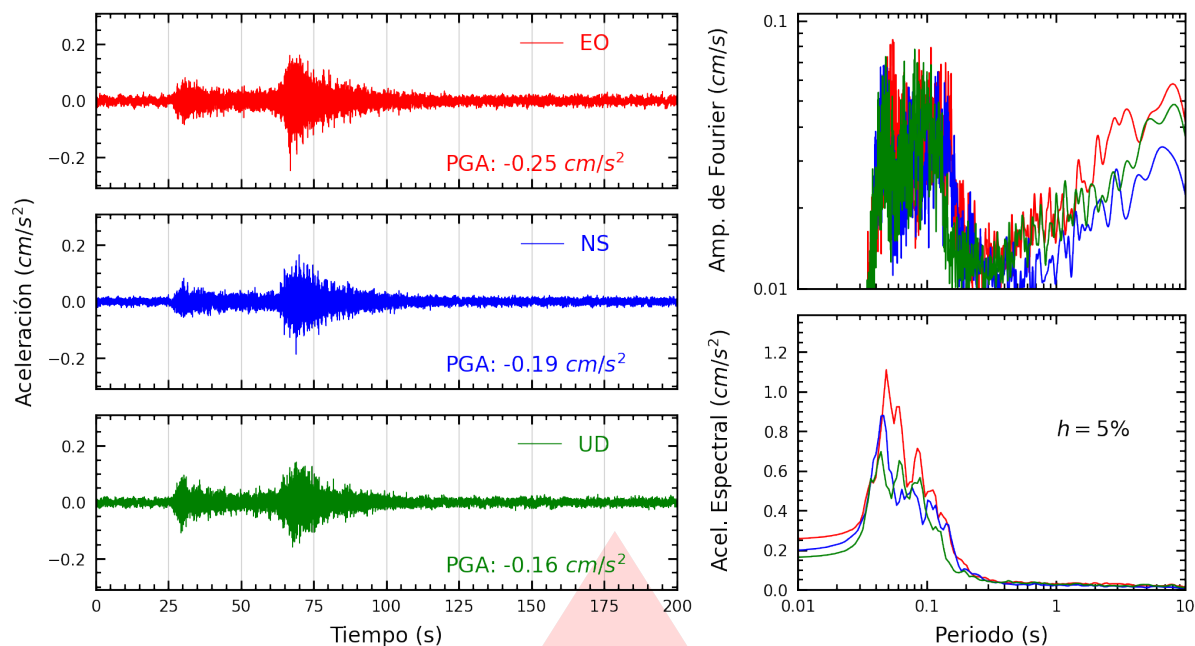


**Figura A.3:** Registros tiempo-historia, espectros de Fourier y de respuesta en las direcciones EO, NS y vertical de la estación SCTRU. Sismo de Chimbote, Santa - Áncash del 2026-01-12, 05:50:03 (Hora local)

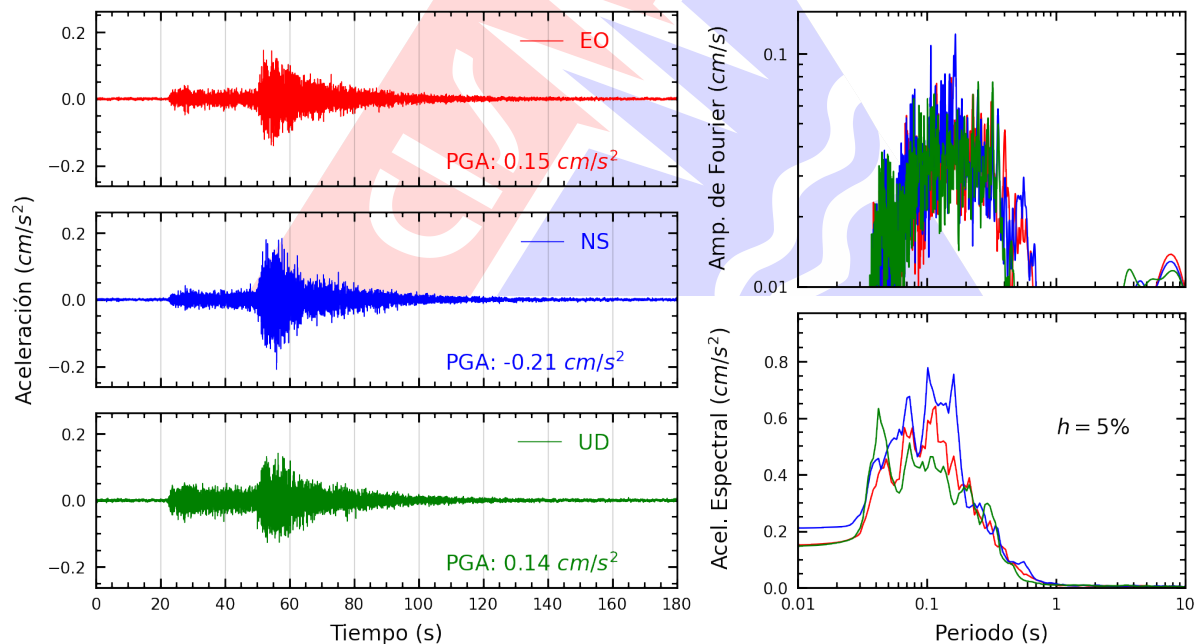


**Figura A.4:** Registros tiempo-historia, espectros de Fourier y de respuesta en las direcciones EO, NS y vertical de la estación UNAB. Sismo de Chimbote, Santa - Áncash del 2026-01-12, 05:50:03 (Hora local)

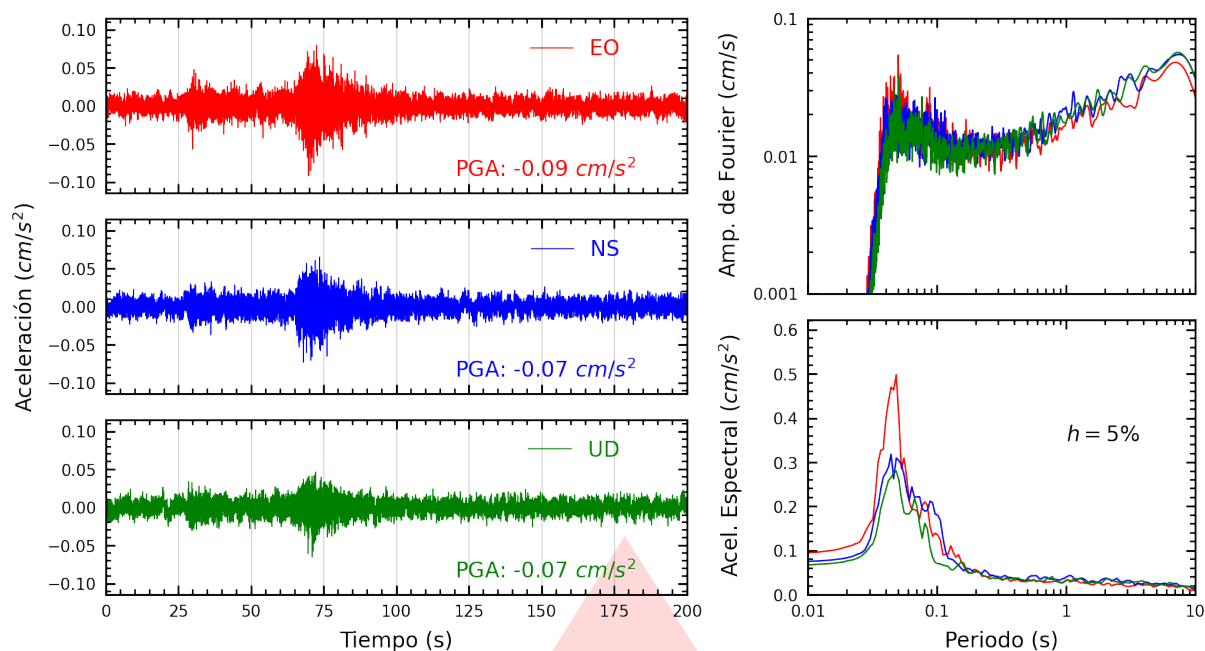




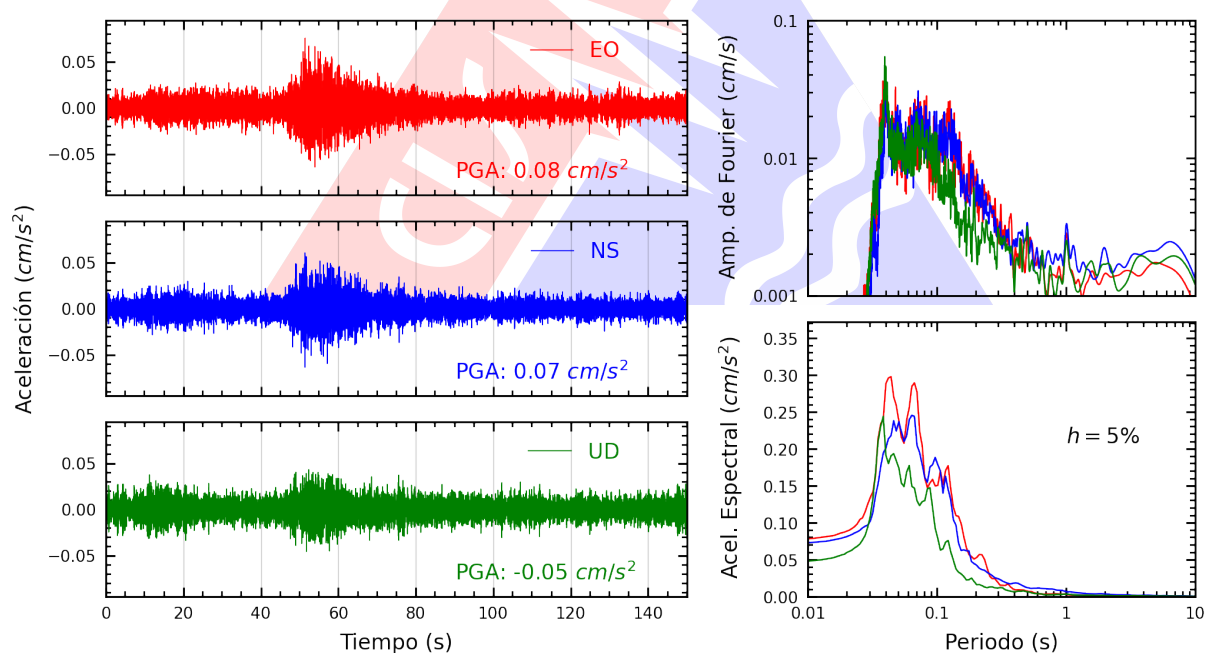
**Figura A.5:** Registros tiempo-historia, espectros de Fourier y de respuesta en las direcciones EO, NS y vertical de la estación AMORE. Sismo de Chimbote, Santa - Áncash del 2026-01-12, 05:50:03 (Hora local)



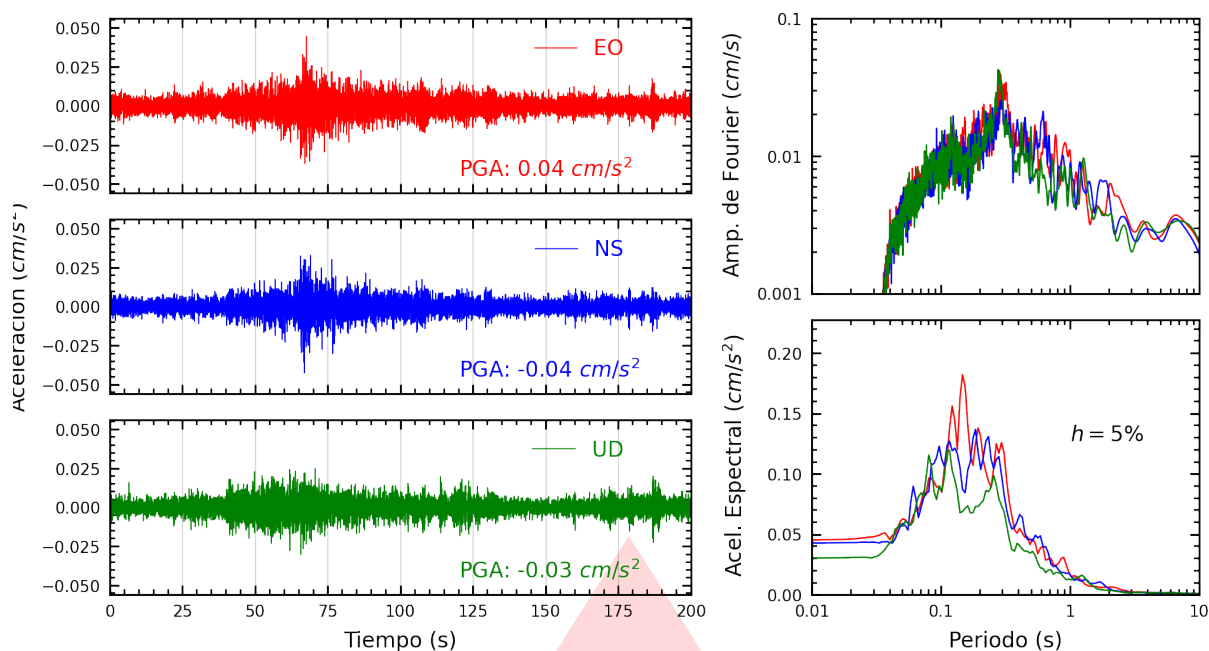
**Figura A.6:** Registros tiempo-historia, espectros de Fourier y de respuesta en las direcciones EO, NS y vertical de la estación CARAL. Sismo de Chimbote, Santa - Áncash del 2026-01-12, 05:50:03 (Hora local)



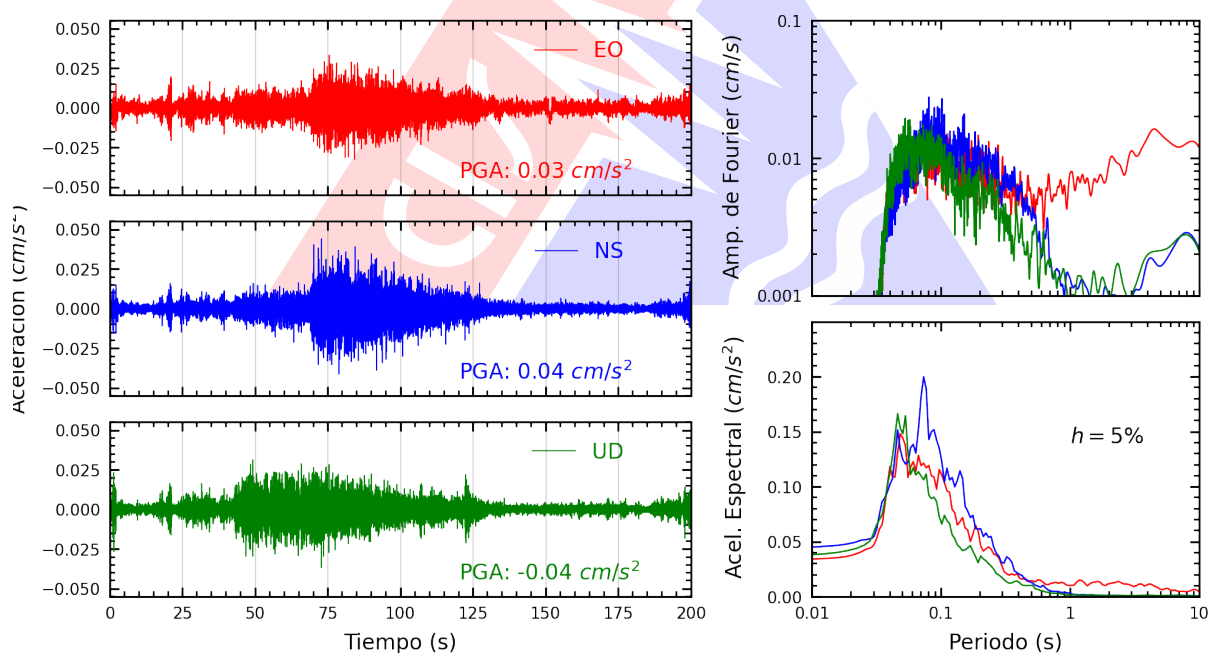
**Figura A.7:** Registros tiempo-historia, espectros de Fourier y de respuesta en las direcciones EO, NS y vertical de la estación UCSS. Sismo de Chimbote, Santa - Áncash del 2026-01-12, 05:50:03 (Hora local)



**Figura A.8:** Registros tiempo-historia, espectros de Fourier y de respuesta en las direcciones EO, NS y vertical de la estación ATARJ. Sismo de Chimbote, Santa - Áncash del 2026-01-12, 05:50:03 (Hora local)



**Figura A.9:** Registros tiempo-historia, espectros de Fourier y de respuesta en las direcciones EO, NS y vertical de la estación UNC. Sismo de Chimbote, Santa - Áncash del 2026-01-12, 05:50:03 (Hora local)



**Figura A.10:** Registros tiempo-historia, espectros de Fourier y de respuesta en las direcciones EO, NS y vertical de la estación SCCHI. Sismo de Chimbote, Santa - Áncash del 2026-01-12, 05:50:03 (Hora local)



# Índice de figuras

1.	Ubicación del epicentro y estación(es) acelerográfica(s) . . . . .	1
2.	Mapa de ubicación de la(s) estación(es) acelerográfica(s) a nivel nacional correspondiente(s) al Sismo de Chimbote, Santa - Áncash del 12 de enero de 2026 a las 05:50:03 (hora local) . . . . .	3
3.	Mapa de ubicación de la(s) estación(es) acelerográfica(s) en Lima Metropolitana correspondiente(s) al Sismo de Chimbote, Santa - Áncash del 12 de enero de 2026 a las 05:50:03 (hora local) . . . . .	4
A.1.	Registros tiempo-historia, espectros de Fourier y de respuesta en las direcciones EO, NS y vertical de la estación USP. Sismo de Chimbote, Santa - Áncash del 2026-01-12, 05:50:03 (Hora local) . . . . .	6
A.2.	Registros tiempo-historia, espectros de Fourier y de respuesta en las direcciones EO, NS y vertical de la estación UNS. Sismo de Chimbote, Santa - Áncash del 2026-01-12, 05:50:03 (Hora local) . . . . .	6
A.3.	Registros tiempo-historia, espectros de Fourier y de respuesta en las direcciones EO, NS y vertical de la estación SCTRU. Sismo de Chimbote, Santa - Áncash del 2026-01-12, 05:50:03 (Hora local) . . . . .	7
A.4.	Registros tiempo-historia, espectros de Fourier y de respuesta en las direcciones EO, NS y vertical de la estación UNAB. Sismo de Chimbote, Santa - Áncash del 2026-01-12, 05:50:03 (Hora local) . . . . .	7
A.5.	Registros tiempo-historia, espectros de Fourier y de respuesta en las direcciones EO, NS y vertical de la estación AMORE. Sismo de Chimbote, Santa - Áncash del 2026-01-12, 05:50:03 (Hora local) . . . . .	8
A.6.	Registros tiempo-historia, espectros de Fourier y de respuesta en las direcciones EO, NS y vertical de la estación CARAL. Sismo de Chimbote, Santa - Áncash del 2026-01-12, 05:50:03 (Hora local) . . . . .	8
A.7.	Registros tiempo-historia, espectros de Fourier y de respuesta en las direcciones EO, NS y vertical de la estación UCSS. Sismo de Chimbote, Santa - Áncash del 2026-01-12, 05:50:03 (Hora local) . . . . .	9
A.8.	Registros tiempo-historia, espectros de Fourier y de respuesta en las direcciones EO, NS y vertical de la estación ATARJ. Sismo de Chimbote, Santa - Áncash del 2026-01-12, 05:50:03 (Hora local) . . . . .	9
A.9.	Registros tiempo-historia, espectros de Fourier y de respuesta en las direcciones EO, NS y vertical de la estación UNC. Sismo de Chimbote, Santa - Áncash del 2026-01-12, 05:50:03 (Hora local) . . . . .	10
A.10.	Registros tiempo-historia, espectros de Fourier y de respuesta en las direcciones EO, NS y vertical de la estación SCCHI. Sismo de Chimbote, Santa - Áncash del 2026-01-12, 05:50:03 (Hora local) . . . . .	10

# Índice de tablas

1.	Datos sísmicos (Fuente: IGP) . . . . .	1
2.	Aceleraciones máximas registradas en la(s) estación(es) acelerográfica(s) correspondiente(s) al sismo de Chimbote, Santa - Áncash del 12 de enero de 2026 a las 05:50:03 (hora local) . . . . .	2

