

**CENTRO DE OBSERVACIÓN PARA LA INGENIERÍA SÍSMICA (CEOIS)
RED NACIONAL DE ACELERÓGRAFOS DEL CISMID-FIC-UNI (REDACIS)**

INFORME

Acelerogramas del Sismo de Jaén, Jaén - Cajamarca del 07 de marzo de 2026

El 07 de marzo de 2026 a las 13:15:33 (hora local), ocurrió un sismo con epicentro a 22 km al NO de Jaén, Jaén - Cajamarca (Fuente: IGP). Las características sísmicas del evento se resumen en la **Tabla 1** y la ubicación del epicentro, así como de la(s) estación(es) acelerográfica(s), se muestra en la **Figura 1**.

Tabla 1: Datos sísmicos (Fuente: IGP)

Hora local (UTC-5):	13:15:33
Hora UTC 0:	18:15:33
Latitud (°):	-5.55
Longitud (°):	-78.93
Profundidad (km):	29.0
Magnitud:	M4.9
Lugar de referencia:	22 km al NO de Jaén, Jaén - Cajamarca

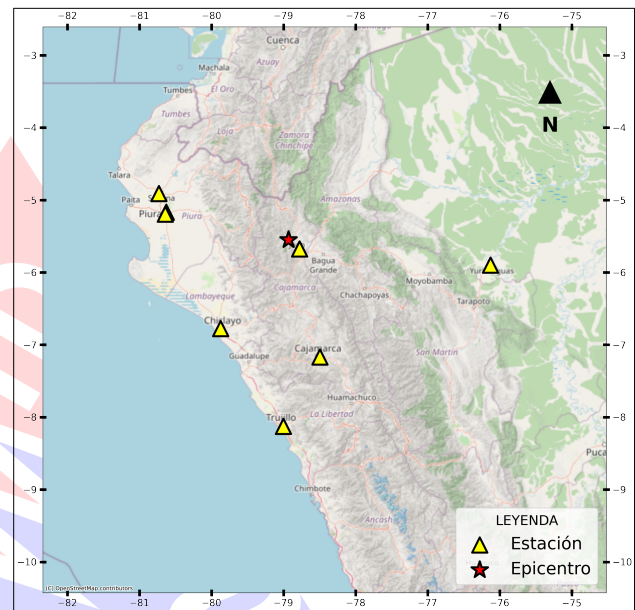


Figura 1: Ubicación del epicentro y estación(es) acelerográfica(s)

En este informe, el Centro de Observación para la Ingeniería Sísmica (CEOIS) del CISMID-FIC-UNI presenta los registros acelerográficos obtenidos en 08 estaciones en total, 01 de los cuales corresponden a la Red Nacional de Acelerógrafos del CISMID-FIC-UNI (REDACIS), 05 a la Red Acelerográfica del Centro de Investigación en Transformación Digital en Ingeniería (CITDI) - Unidad de Posgrado de la FIC-UNI y 02 en convenio con el Servicio Nacional de Capacitación para la Industria de la Construcción (SENCICO). Los valores de aceleración máxima (PGA) para cada componente (direcciones EO, NS y vertical) y ubicaciones geográficas, se muestran en la **Tabla 2** y **Figura 2**, respectivamente.

El máximo valor de PGA registrado para este evento es de 39.05 cm/s^2 en la dirección EO, correspondiente a la estación UNJ (Universidad Nacional De Jaén, Jaén, Cajamarca). En el Anexo adjunto se presentan las gráficas de los acelerogramas obtenidos, así como sus respectivos espectros de Fourier y de respuesta de aceleraciones absolutas para 5% de amortiguamiento elástico. Cabe mencionar que todos los registros han sido filtrados usando un pasa banda entre 0.04 s y 10 s y corregidos por línea base. Los registros sin filtrar están disponibles para su descarga en <https://www.cismid.uni.edu.pe/ceois/redacis/red/>.



Tabla 2: Aceleraciones máximas registradas en la(s) estación(es) acelerográfica(s) correspondiente(s) al sismo de Jaén, Jaén - Cajamarca del 07 de marzo de 2026 a las 13:15:33 (hora local)

Red	Código	Ubicación	Dist. Epi. (km)	Canal	PGA (cm/s ²)
PG	UNJ	Universidad Nacional De Jaén, Jaén, Cajamarca	21.93	EO	39.05
				NS	-34.19
				UD	35.69
SC	SCPIU	Gerencia Zonal SENCICO, Piura, Piura	194.36	EO	-1.18
				NS	-2.37
				UD	-0.69
PG	UPAOP	Universidad Privada Antenor Orrego - Sede Piura, Piura, Piura	193.62	EO	1.22
				NS	1.32
				UD	-0.77
PG	UNF	Universidad Nacional de Frontera, Sullana, Piura	212.29	EO	-0.71
				NS	0.67
				UD	-0.44
SC	SCCHI	Gerencia Zonal SENCICO, Chiclayo, Lambayeque	172.09	EO	-0.48
				NS	-0.57
				UD	0.35
PG	UNC	Universidad Nacional de Cajamarca, Cajamarca, Cajamarca	186.23	EO	-0.37
				NS	-0.41
				UD	0.30
PG	UNAAA	Universidad Nacional Autonoma de Alto Amazonas, Yurimaguas, Loreto	313.86	EO	0.36
				NS	-0.27
				UD	0.10
CM	UPAOT	Universidad Privada Antenor Orrego - Sede Trujillo, Trujillo, Trujillo	286.74	EO	0.26
				NS	-0.26
				UD	-0.19

Nota: CM (Red Nacional de Acelerógrafos del CISMID-FIC-UNI), SC (Red SENCICO) y PG (Red Acelerográfica del Centro de Investigación en Transformación Digital en Ingeniería - Unidad de Posgrado de la FIC-UNI).

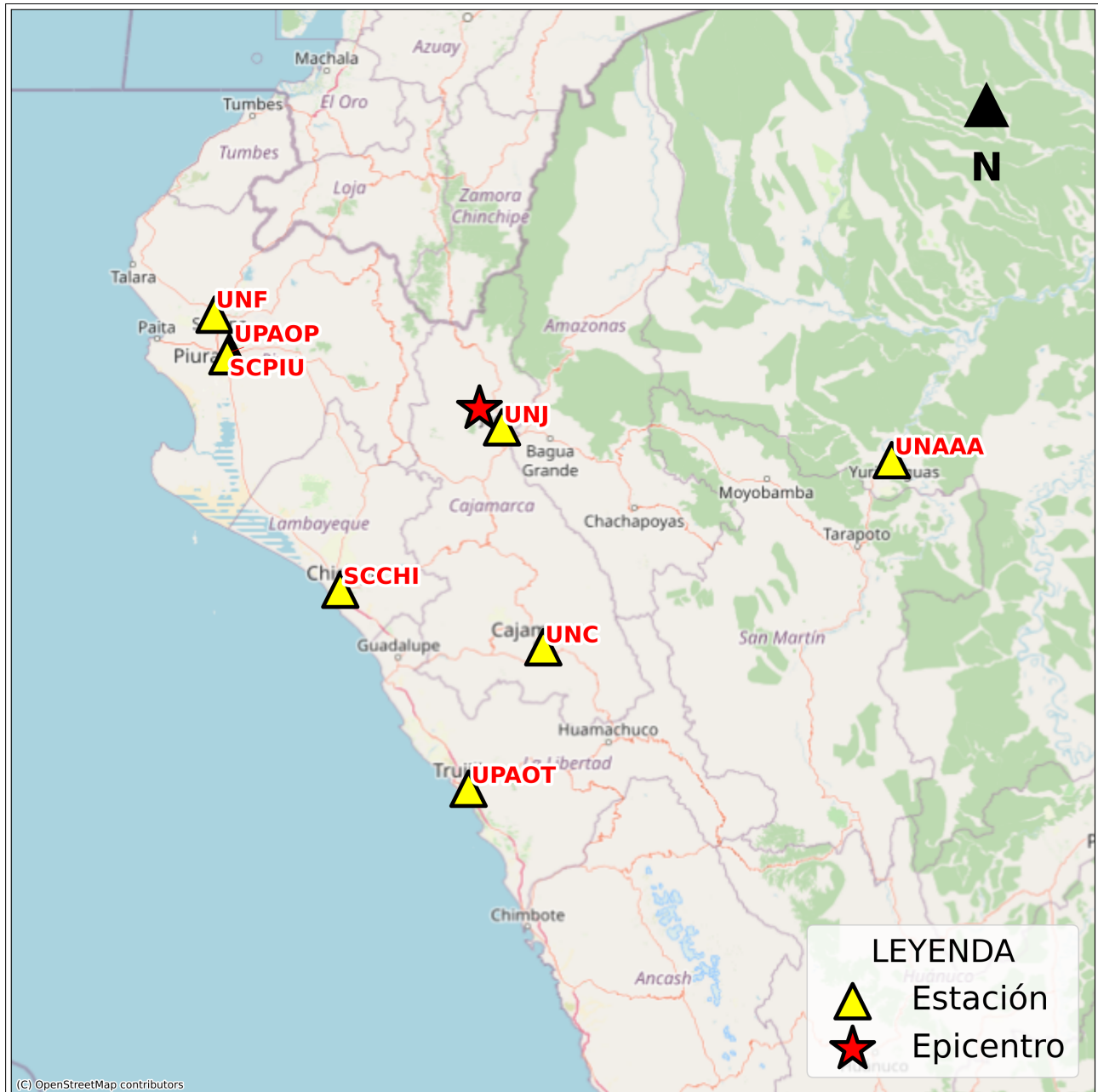


Figura 2: Mapa de ubicación de la(s) estación(es) acelerográfica(s) correspondiente(s) al Sismo de Jaén, Jaén - Cajamarca del 07 de marzo de 2026 a las 13:15:33 (hora local)



UNIVERSIDAD NACIONAL DE INGENIERÍA
FACULTAD DE INGENIERÍA CIVIL
CENTRO PERUANO JAPONÉS DE INVESTIGACIONES
SÍSMICAS Y MITIGACIÓN DE DESASTRES



ANEXO

REGISTROS TIEMPO-HISTORIA
ESPECTROS DE FOURIER Y DE RESPUESTA

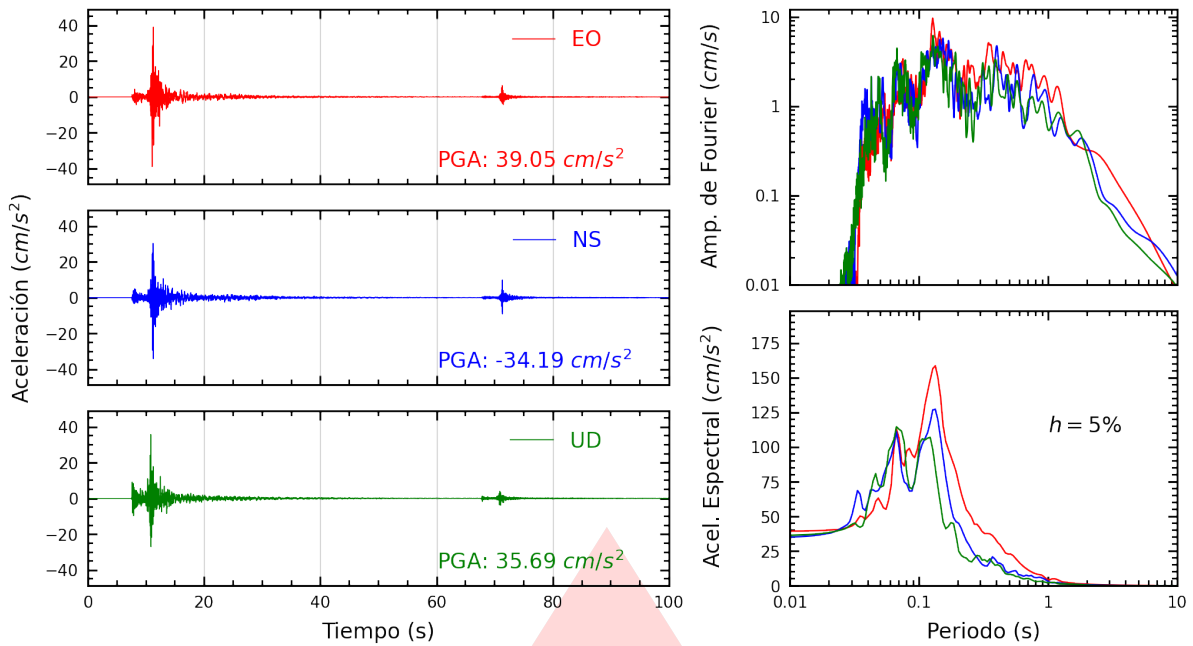


Figura A.1: Registros tiempo-historia, espectros de Fourier y de respuesta en las direcciones EO, NS y vertical de la estación UNJ. Sismo de Jaén, Jaén - Cajamarca del 2026-03-07, 13:15:33 (Hora local)

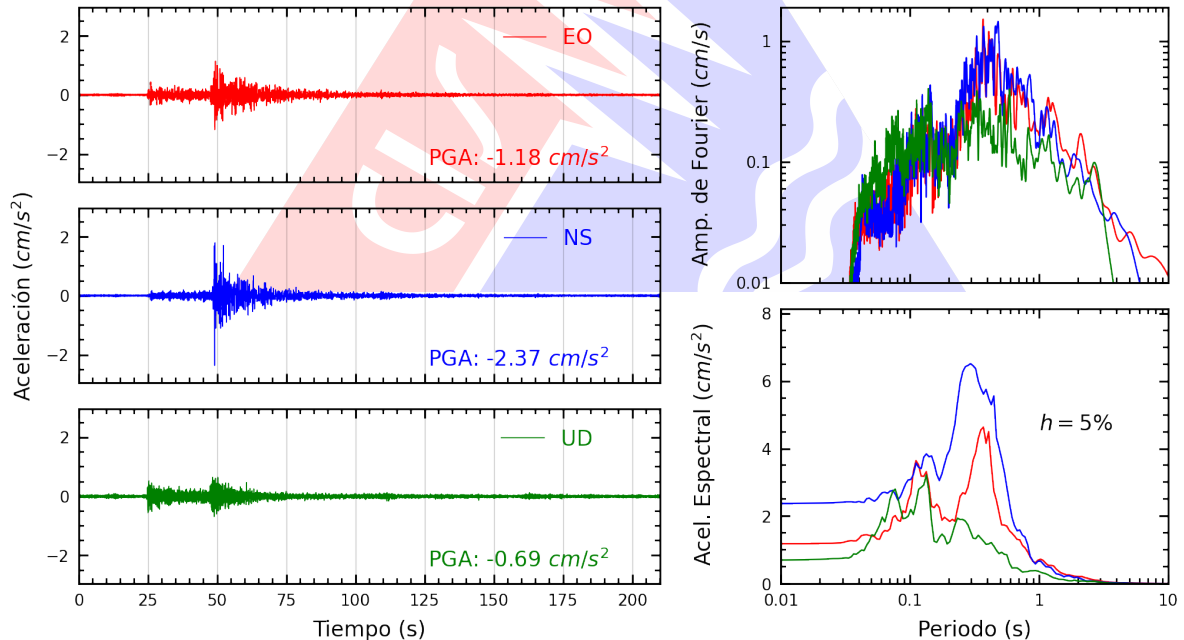


Figura A.2: Registros tiempo-historia, espectros de Fourier y de respuesta en las direcciones EO, NS y vertical de la estación SCPIU. Sismo de Jaén, Jaén - Cajamarca del 2026-03-07, 13:15:33 (Hora local)

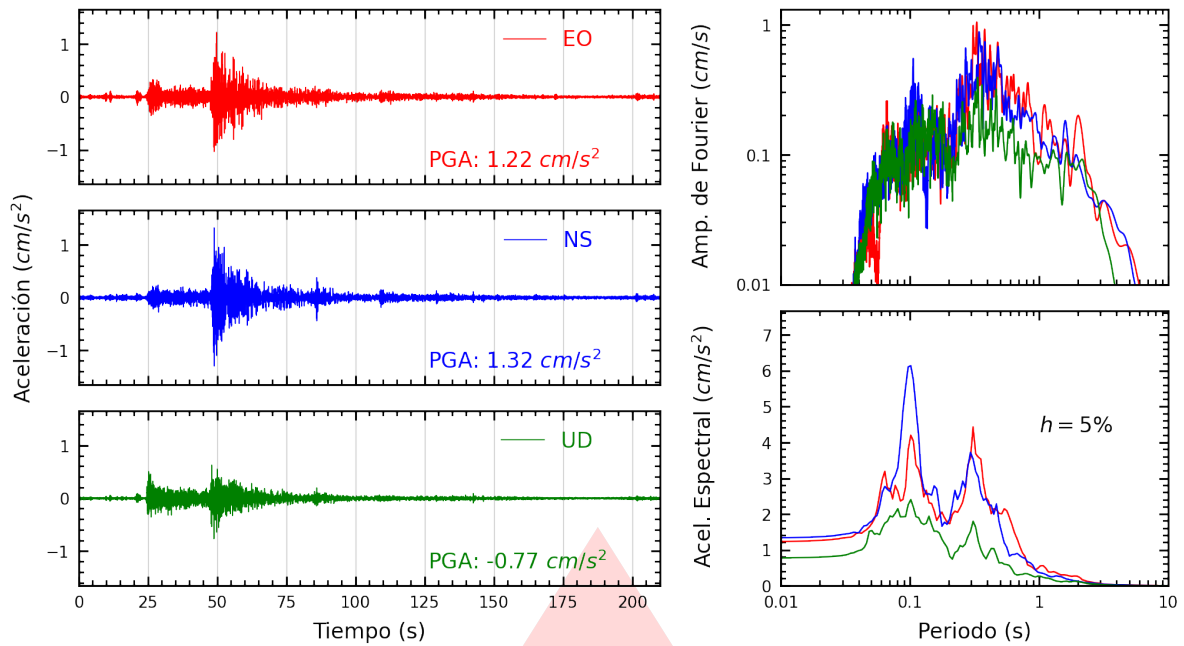


Figura A.3: Registros tiempo-historia, espectros de Fourier y de respuesta en las direcciones EO, NS y vertical de la estación UPAOP. Sismo de Jaén, Jaén - Cajamarca del 2026-03-07, 13:15:33 (Hora local)

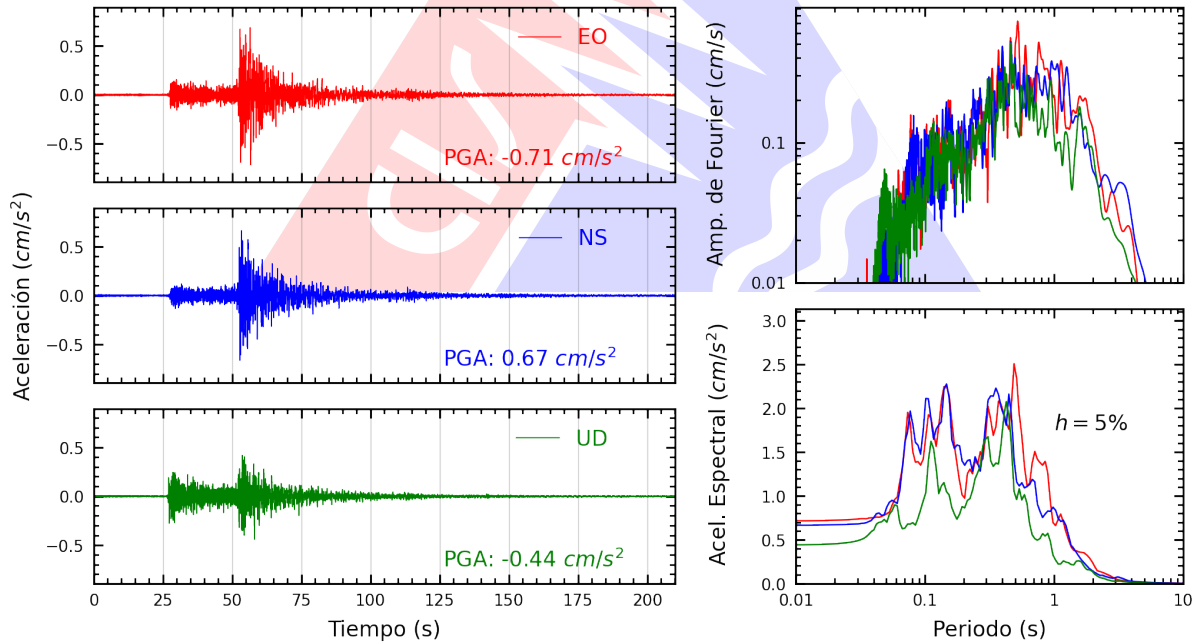


Figura A.4: Registros tiempo-historia, espectros de Fourier y de respuesta en las direcciones EO, NS y vertical de la estación UNF. Sismo de Jaén, Jaén - Cajamarca del 2026-03-07, 13:15:33 (Hora local)

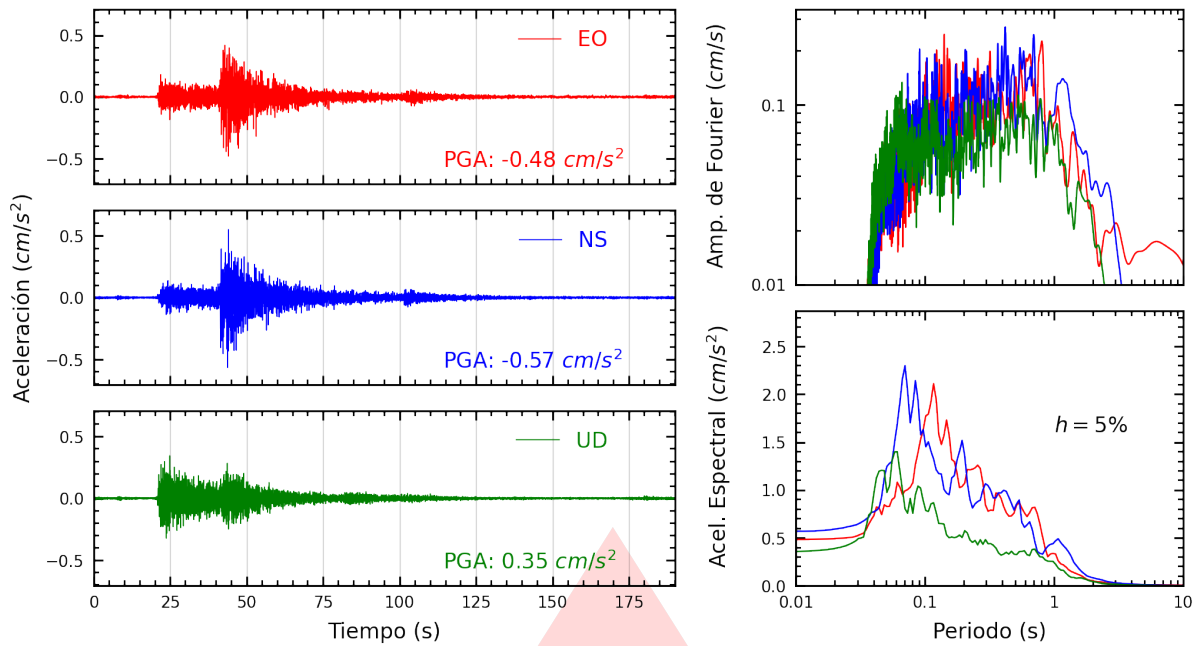


Figura A.5: Registros tiempo-historia, espectros de Fourier y de respuesta en las direcciones EO, NS y vertical de la estación SCCHI. Sismo de Jaén, Jaén - Cajamarca del 2026-03-07, 13:15:33 (Hora local)

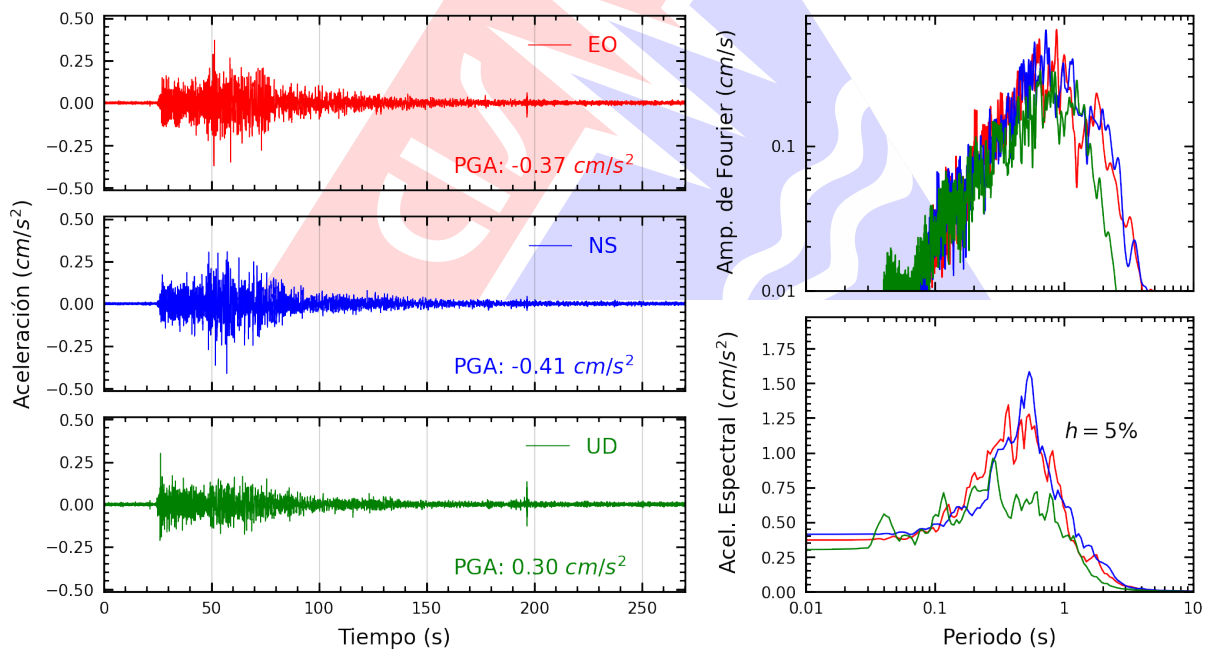


Figura A.6: Registros tiempo-historia, espectros de Fourier y de respuesta en las direcciones EO, NS y vertical de la estación UNC. Sismo de Jaén, Jaén - Cajamarca del 2026-03-07, 13:15:33 (Hora local)

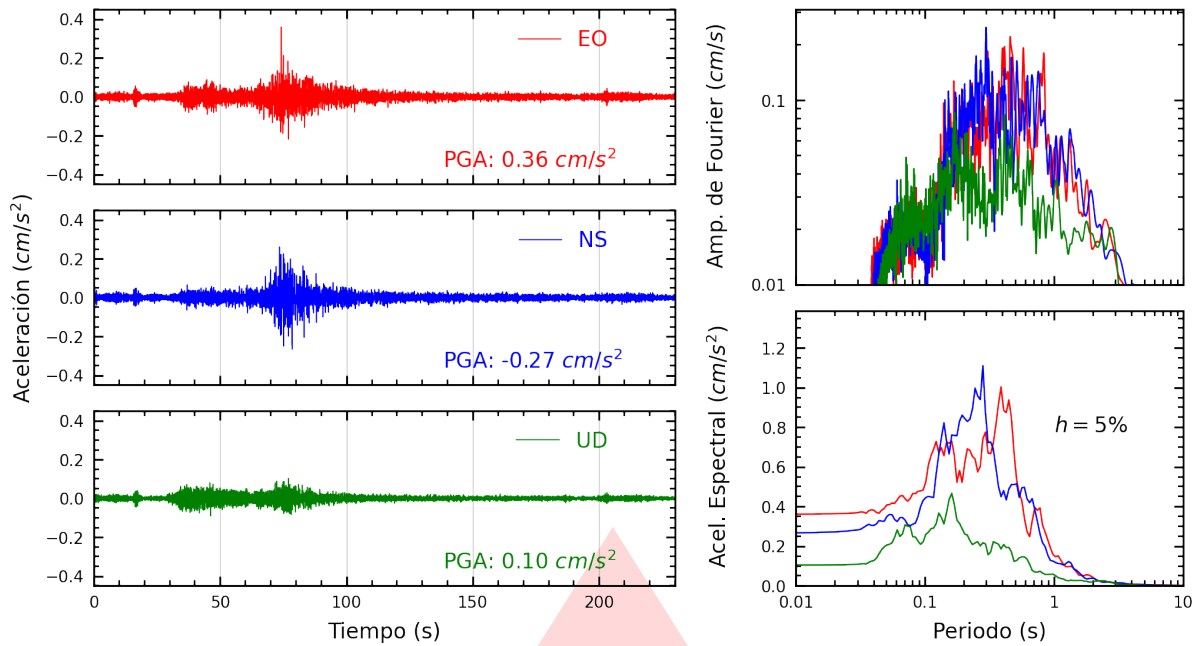


Figura A.7: Registros tiempo-historia, espectros de Fourier y de respuesta en las direcciones EO, NS y vertical de la estación UNAAA. Sismo de Jaén, Jaén - Cajamarca del 2026-03-07, 13:15:33 (Hora local)

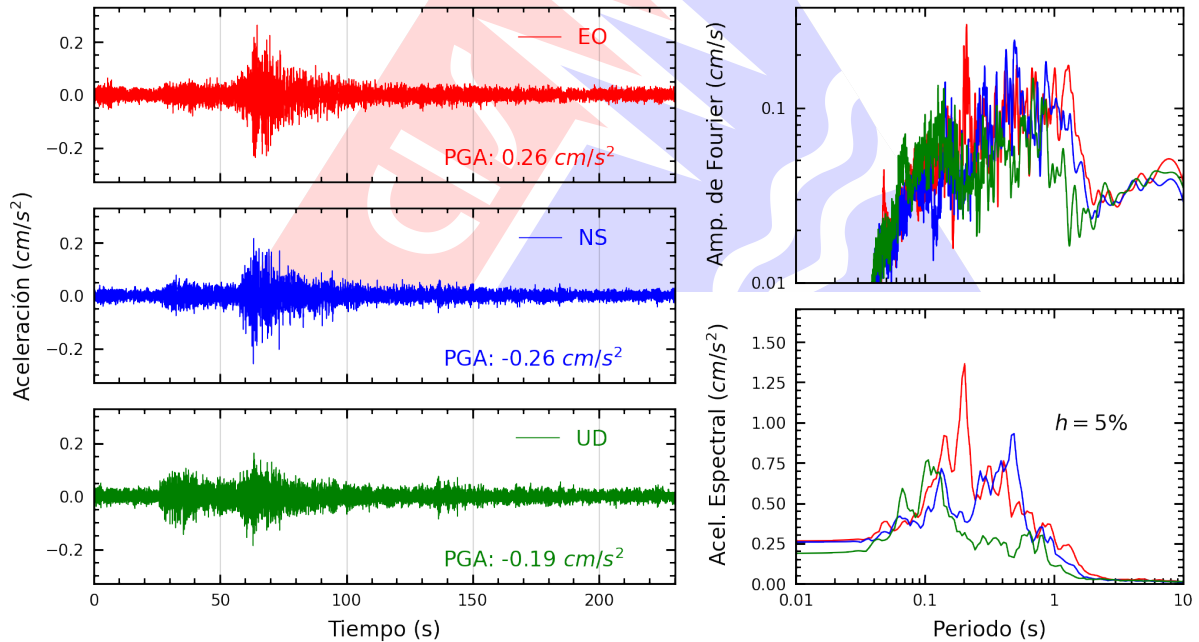


Figura A.8: Registros tiempo-historia, espectros de Fourier y de respuesta en las direcciones EO, NS y vertical de la estación UPAOT. Sismo de Jaén, Jaén - Cajamarca del 2026-03-07, 13:15:33 (Hora local)

Índice de figuras

1.	Ubicación del epicentro y estación(es) acelerográfica(s)	1
2.	Mapa de ubicación de la(s) estación(es) acelerográfica(s) correspondiente(s) al Sismo de Jaén, Jaén - Cajamarca del 07 de marzo de 2026 a las 13:15:33 (hora local)	3
A.1.	Registros tiempo-historia, espectros de Fourier y de respuesta en las direcciones EO, NS y vertical de la estación UNJ. Sismo de Jaén, Jaén - Cajamarca del 2026-03-07, 13:15:33 (Hora local)	5
A.2.	Registros tiempo-historia, espectros de Fourier y de respuesta en las direcciones EO, NS y vertical de la estación SCPIU. Sismo de Jaén, Jaén - Cajamarca del 2026-03-07, 13:15:33 (Hora local)	5
A.3.	Registros tiempo-historia, espectros de Fourier y de respuesta en las direcciones EO, NS y vertical de la estación UPAOP. Sismo de Jaén, Jaén - Cajamarca del 2026-03-07, 13:15:33 (Hora local)	6
A.4.	Registros tiempo-historia, espectros de Fourier y de respuesta en las direcciones EO, NS y vertical de la estación UNF. Sismo de Jaén, Jaén - Cajamarca del 2026-03-07, 13:15:33 (Hora local)	6
A.5.	Registros tiempo-historia, espectros de Fourier y de respuesta en las direcciones EO, NS y vertical de la estación SCCHI. Sismo de Jaén, Jaén - Cajamarca del 2026-03-07, 13:15:33 (Hora local)	7
A.6.	Registros tiempo-historia, espectros de Fourier y de respuesta en las direcciones EO, NS y vertical de la estación UNC. Sismo de Jaén, Jaén - Cajamarca del 2026-03-07, 13:15:33 (Hora local)	7
A.7.	Registros tiempo-historia, espectros de Fourier y de respuesta en las direcciones EO, NS y vertical de la estación UNAAA. Sismo de Jaén, Jaén - Cajamarca del 2026-03-07, 13:15:33 (Hora local)	8
A.8.	Registros tiempo-historia, espectros de Fourier y de respuesta en las direcciones EO, NS y vertical de la estación UPAOT. Sismo de Jaén, Jaén - Cajamarca del 2026-03-07, 13:15:33 (Hora local)	8

Índice de tablas

- 1. Datos sísmicos (Fuente: IGP) 1
- 2. Aceleraciones máximas registradas en la(s) estación(es) acelerográfica(s) correspondiente(s) al sismo de Jaén, Jaén - Cajamarca del 07 de marzo de 2026 a las 13:15:33 (hora local) 2

