

**CENTRO DE OBSERVACIÓN PARA LA INGENIERÍA SÍSMICA (CEOIS)
RED NACIONAL DE ACELERÓGRAFOS DEL CISMID-FIC-UNI (REDACIS)**

INFORME

Acelerogramas del Sismo de Calana, Tacna - Tacna del 01 de marzo de 2026

El 01 de marzo de 2026 a las 12:19:09 (hora local), ocurrió un sismo con epicentro a 36 km al SE de Calana, Tacna - Tacna (Fuente: IGP). Las características sísmicas del evento se resumen en la **Tabla 1** y la ubicación del epicentro, así como de la(s) estación(es) acelerográfica(s), se muestra en la **Figura 1**.

Tabla 1: Datos sísmicos (Fuente: IGP)

Hora local (UTC-5):	12:19:09
Hora UTC 0:	17:19:09
Latitud (°):	-18.17
Longitud (°):	-69.95
Profundidad (km):	123.0
Magnitud:	M4.2
Lugar de referencia:	36 km al SE de Calana, Tacna - Tacna

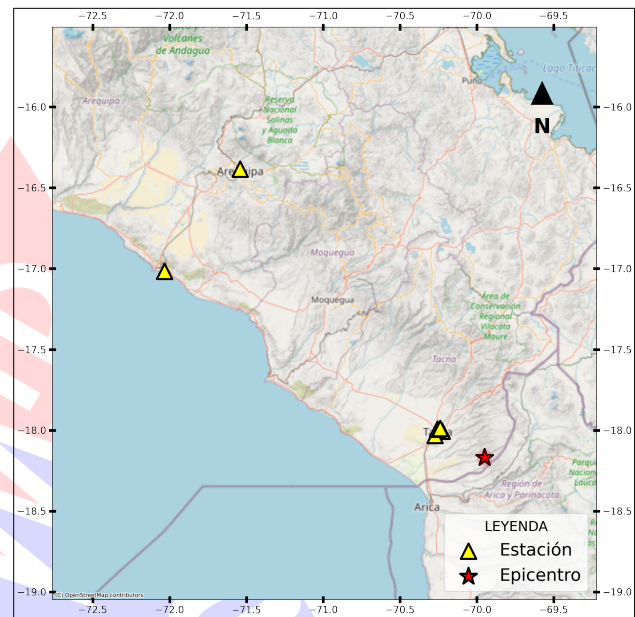


Figura 1: Ubicación del epicentro y estación(es) acelerográfica(s)

En este informe, el Centro de Observación para la Ingeniería Sísmica (CEOIS) del CISMID-FIC-UNI presenta los registros acelerográficos obtenidos en 06 estaciones en total, 01 de los cuales corresponden a la Red Nacional de Acelerógrafos del CISMID-FIC-UNI (REDACIS), 03 a la Red Acelerográfica del Centro de Investigación en Transformación Digital en Ingeniería (CITDI) - Unidad de Posgrado de la FIC-UNI y 02 en convenio con el Servicio Nacional de Capacitación para la Industria de la Construcción (SENCICO). Los valores de aceleración máxima (PGA) para cada componente (direcciones EO, NS y vertical) y ubicaciones geográficas, se muestran en la **Tabla 2** y **Figura 2**, respectivamente.

El máximo valor de PGA registrado para este evento es de 8.71 cm/s^2 en la dirección EO, correspondiente a la estación SCTAC (Gerencia Zonal SENCICO, Tacna, Tacna). En el Anexo adjunto se presentan las gráficas de los acelerogramas obtenidos, así como sus respectivos espectros de Fourier y de respuesta de aceleraciones absolutas para 5% de amortiguamiento elástico. Cabe mencionar que todos los registros han sido filtrados usando un pasa banda entre 0.04 s y 10 s y corregidos por línea base. Los registros sin filtrar están disponibles para su descarga en <https://www.cismid.uni.edu.pe/ceois/redacis/red/>.



Tabla 2: Aceleraciones máximas registradas en la(s) estación(es) acelerográfica(s) correspondiente(s) al sismo de Calana, Tacna - Tacna del 01 de marzo de 2026 a las 12:19:09 (hora local)

Red	Código	Ubicación	Dist. Epi. (km)	Canal	PGA (cm/s ²)
SC	SCTAC	Gerencia Zonal SENCICO, Tacna, Tacna	37.88	EO	8.71
				NS	-7.30
				UD	5.35
PG	UJBG3	Institución Educativa Micaela Bastidas, Alto de la Alianza, Tacna	39.31	EO	7.03
				NS	-8.20
				UD	7.10
CM	UPTAC	Universidad Privada de Tacna, Tacna, Tacna	35.75	EO	-6.60
				NS	-5.09
				UD	-2.32
PG	CREY	Institución Educativa Cristo Rey, Cristo Rey, Tacna	38.99	EO	2.99
				NS	-3.63
				UD	-1.87
SC	SCARQ	Gerencia Zonal SENCICO, Arequipa, Arequipa	265.87	EO	-0.35
				NS	-0.39
				UD	0.31
PG	UNSA2	Universidad Nacional de San Agustín de Arequipa, Mollendo, Arequipa	264.82	EO	0.28
				NS	0.27
				UD	0.18

Nota: CM (Red Nacional de Acelerógrafos del CISMID-FIC-UNI), SC (Red SENCICO) y PG (Red Acelerográfica del Centro de Investigación en Transformación Digital en Ingeniería - Unidad de Posgrado de la FIC-UNI).

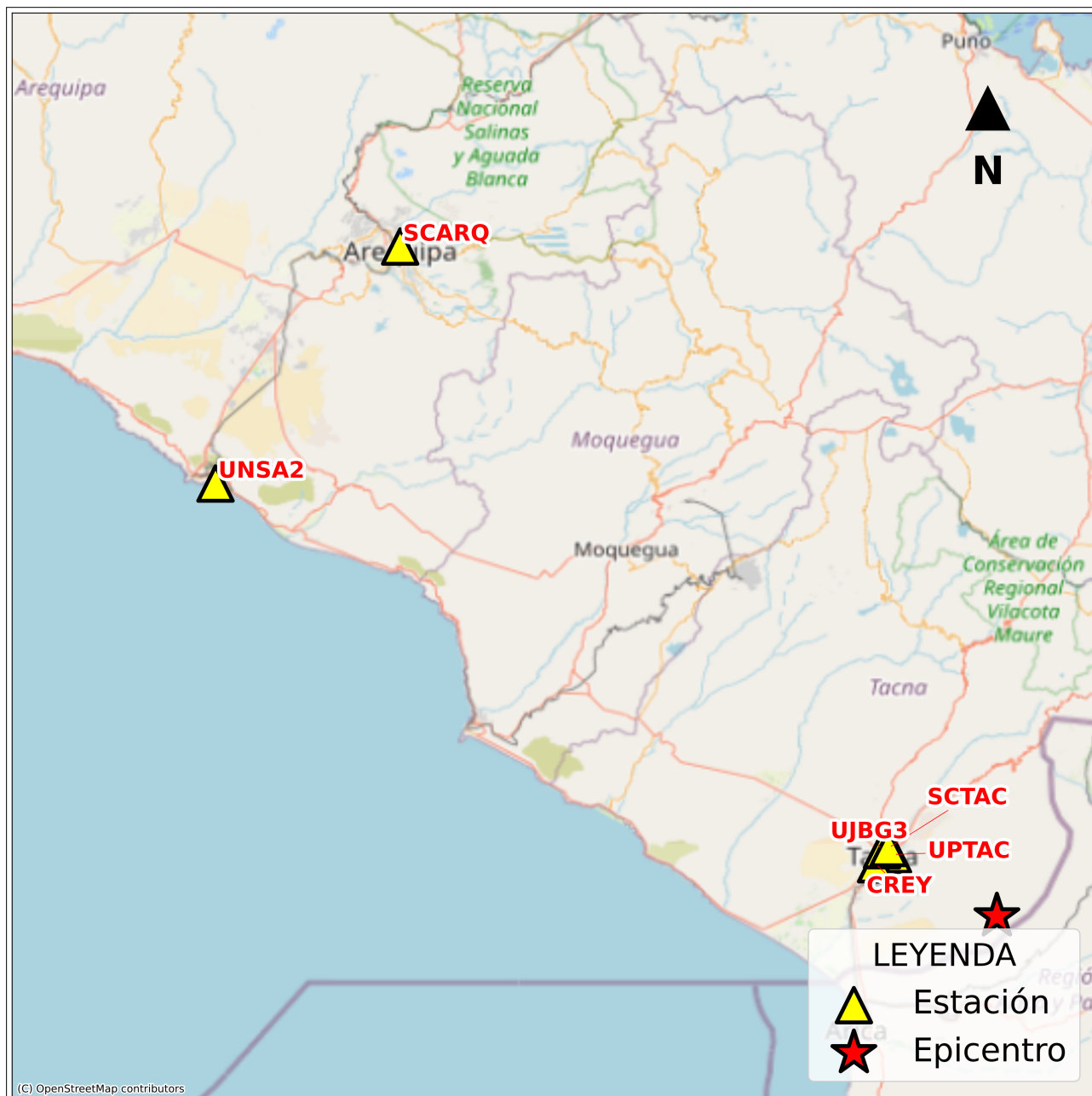


Figura 2: Mapa de ubicación de la(s) estación(es) acelerográfica(s) correspondiente(s) al Sismo de Calana, Tacna - Tacna del 01 de marzo de 2026 a las 12:19:09 (hora local)



UNIVERSIDAD NACIONAL DE INGENIERÍA
FACULTAD DE INGENIERÍA CIVIL
CENTRO PERUANO JAPONÉS DE INVESTIGACIONES
SÍSMICAS Y MITIGACIÓN DE DESASTRES



ANEXO

REGISTROS TIEMPO-HISTORIA
ESPECTROS DE FOURIER Y DE RESPUESTA

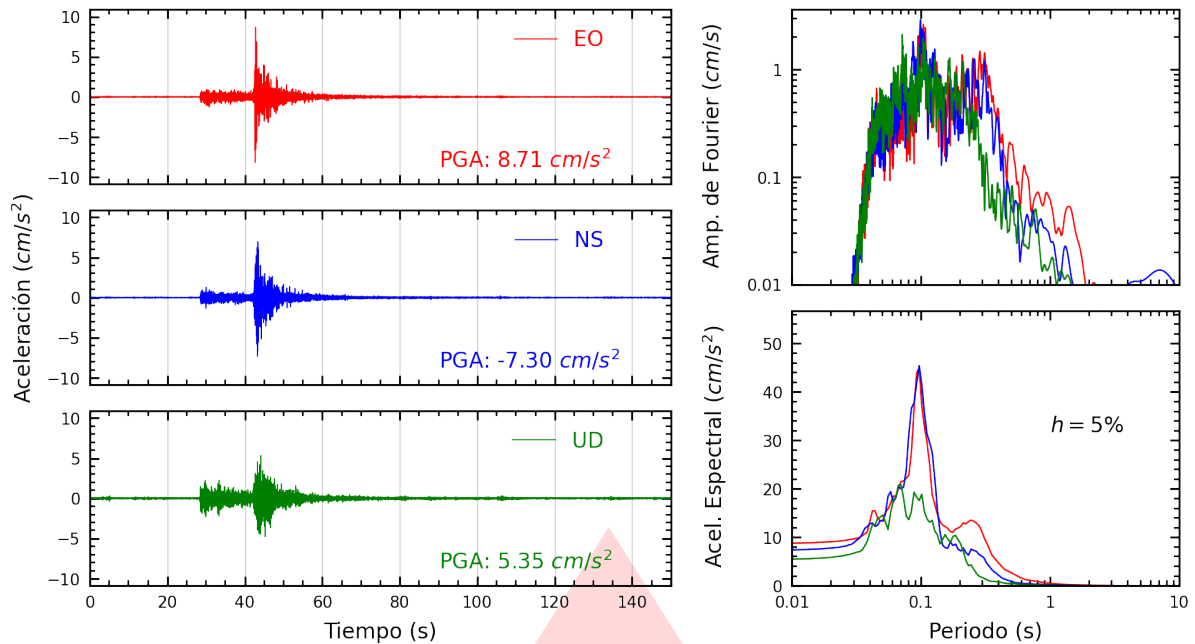


Figura A.1: Registros tiempo-historia, espectros de Fourier y de respuesta en las direcciones EO, NS y vertical de la estación SCTAC. Sismo de Calana, Tacna - Tacna del 2026-03-01, 12:19:09 (Hora local)

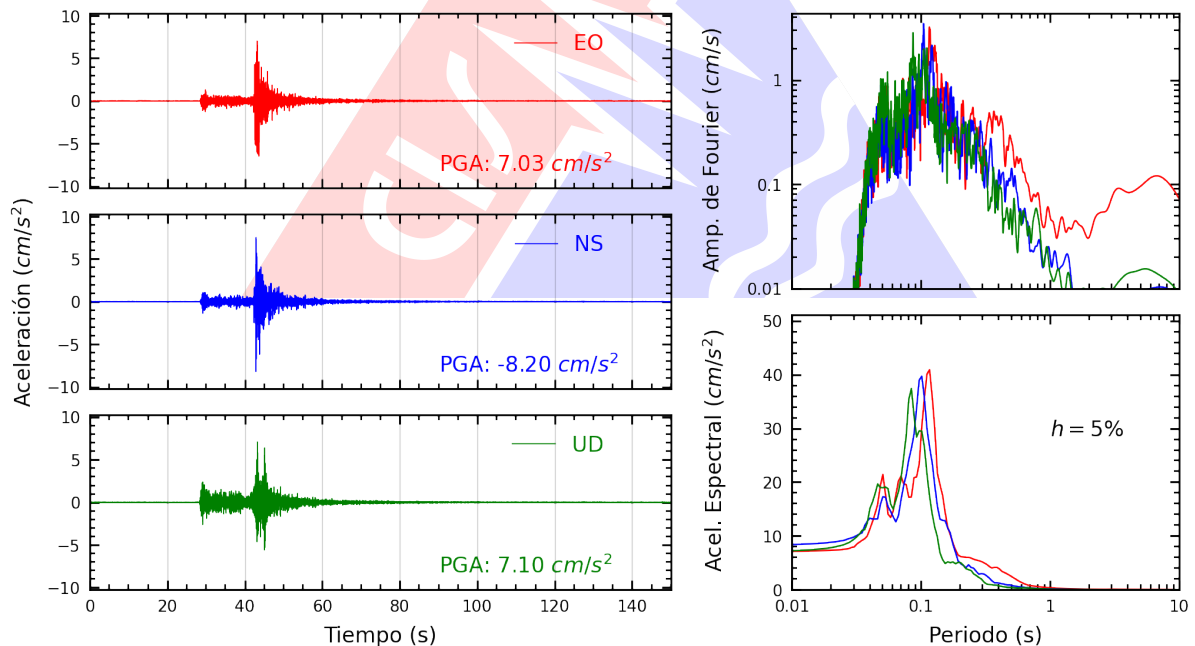


Figura A.2: Registros tiempo-historia, espectros de Fourier y de respuesta en las direcciones EO, NS y vertical de la estación UJBG3. Sismo de Calana, Tacna - Tacna del 2026-03-01, 12:19:09 (Hora local)

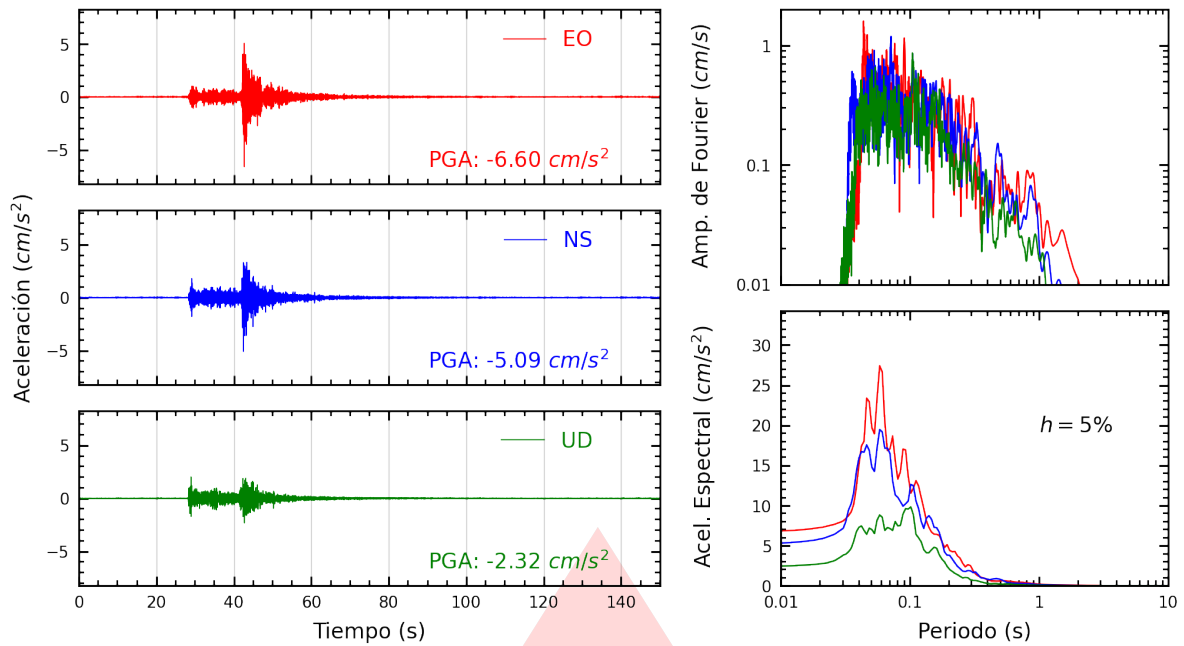


Figura A.3: Registros tiempo-historia, espectros de Fourier y de respuesta en las direcciones EO, NS y vertical de la estación UPTAC. Sismo de Calana, Tacna - Tacna del 2026-03-01, 12:19:09 (Hora local)

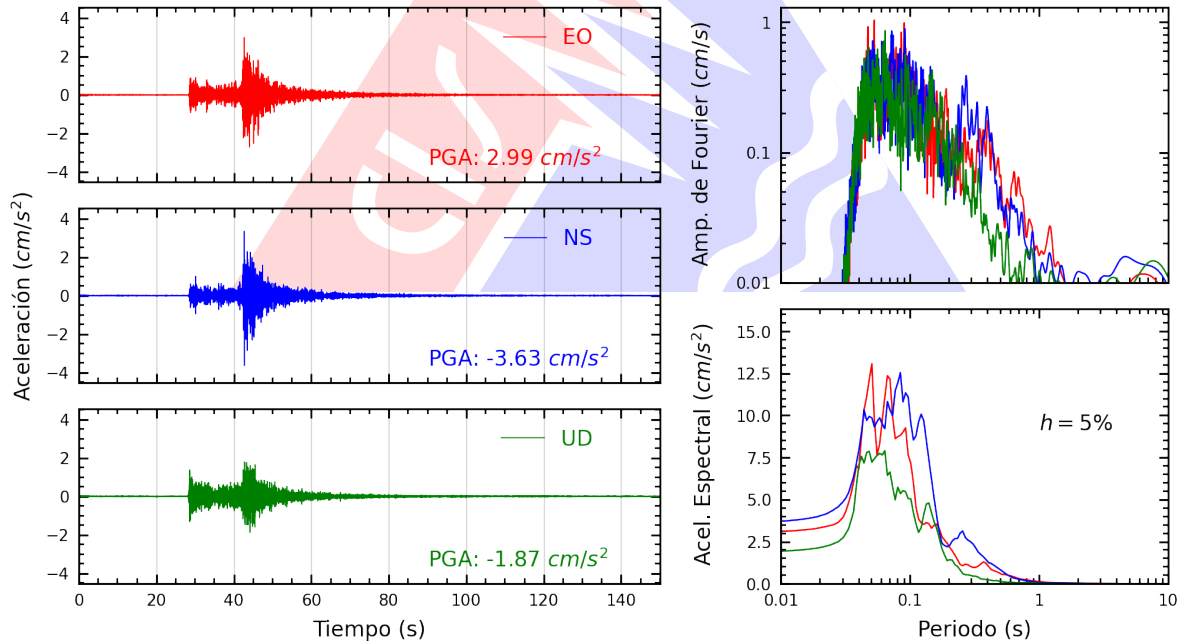


Figura A.4: Registros tiempo-historia, espectros de Fourier y de respuesta en las direcciones EO, NS y vertical de la estación CREY. Sismo de Calana, Tacna - Tacna del 2026-03-01, 12:19:09 (Hora local)

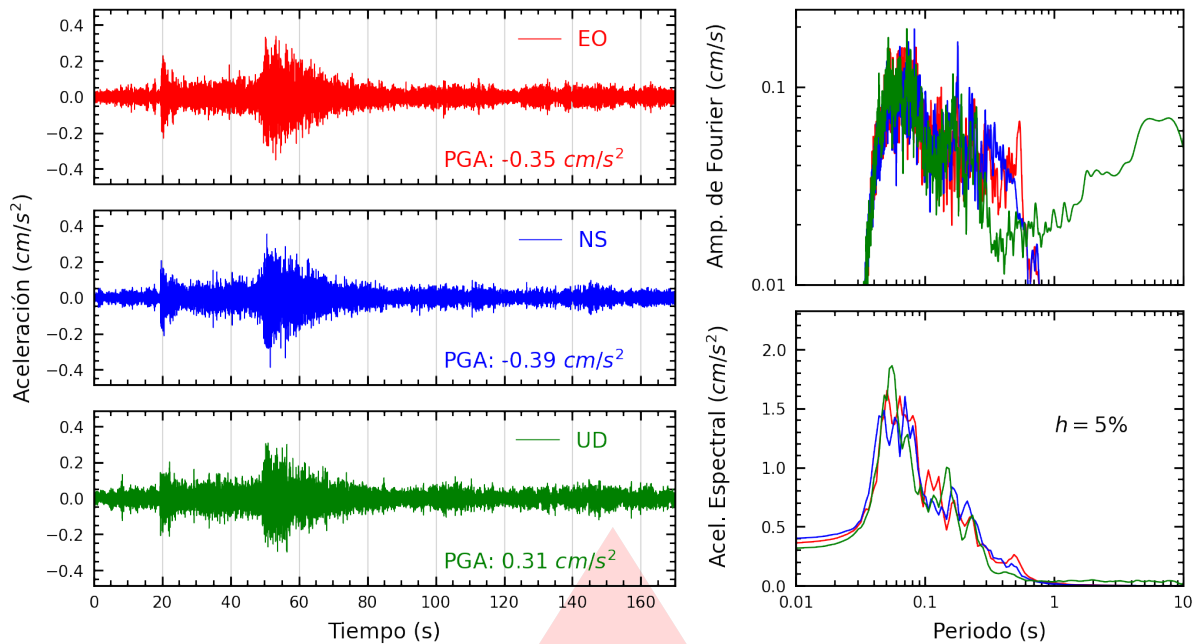


Figura A.5: Registros tiempo-historia, espectros de Fourier y de respuesta en las direcciones EO, NS y vertical de la estación SCARQ. Sismo de Calana, Tacna - Tacna del 2026-03-01, 12:19:09 (Hora local)

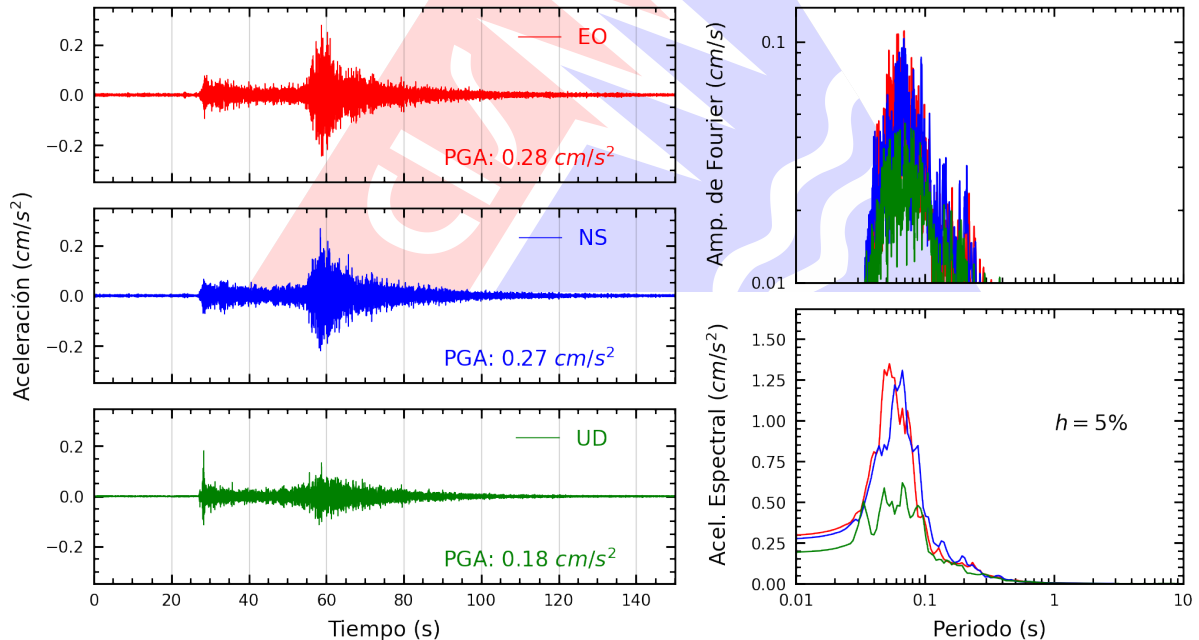


Figura A.6: Registros tiempo-historia, espectros de Fourier y de respuesta en las direcciones EO, NS y vertical de la estación UNSA2. Sismo de Calana, Tacna - Tacna del 2026-03-01, 12:19:09 (Hora local)

Índice de figuras

1.	Ubicación del epicentro y estación(es) acelerográfica(s)	1
2.	Mapa de ubicación de la(s) estación(es) acelerográfica(s) correspondiente(s) al Sismo de Calana, Tacna - Tacna del 01 de marzo de 2026 a las 12:19:09 (hora local)	3
A.1.	Registros tiempo-historia, espectros de Fourier y de respuesta en las direcciones EO, NS y vertical de la estación SCTAC. Sismo de Calana, Tacna - Tacna del 2026-03-01, 12:19:09 (Hora local)	5
A.2.	Registros tiempo-historia, espectros de Fourier y de respuesta en las direcciones EO, NS y vertical de la estación UJBG3. Sismo de Calana, Tacna - Tacna del 2026-03-01, 12:19:09 (Hora local)	5
A.3.	Registros tiempo-historia, espectros de Fourier y de respuesta en las direcciones EO, NS y vertical de la estación UPTAC. Sismo de Calana, Tacna - Tacna del 2026-03-01, 12:19:09 (Hora local)	6
A.4.	Registros tiempo-historia, espectros de Fourier y de respuesta en las direcciones EO, NS y vertical de la estación CREY. Sismo de Calana, Tacna - Tacna del 2026-03-01, 12:19:09 (Hora local)	6
A.5.	Registros tiempo-historia, espectros de Fourier y de respuesta en las direcciones EO, NS y vertical de la estación SCARQ. Sismo de Calana, Tacna - Tacna del 2026-03-01, 12:19:09 (Hora local)	7
A.6.	Registros tiempo-historia, espectros de Fourier y de respuesta en las direcciones EO, NS y vertical de la estación UNSA2. Sismo de Calana, Tacna - Tacna del 2026-03-01, 12:19:09 (Hora local)	7

Índice de tablas

- 1. Datos sísmicos (Fuente: IGP) 1
- 2. Aceleraciones máximas registradas en la(s) estación(es) acelerográfica(s) correspondiente(s) al sismo de Calana, Tacna - Tacna del 01 de marzo de 2026 a las 12:19:09 (hora local) 2

