

**CENTRO DE OBSERVACIÓN PARA LA INGENIERÍA SÍSMICA (CEOIS)
RED NACIONAL DE ACELERÓGRAFOS DEL CISMID-FIC-UNI (REDACIS)**

INFORME

Acelerogramas del Sismo de Chuschi, Cangallo - Ayacucho del 07 de marzo de 2026

El 07 de marzo de 2026 a las 10:05:17 (hora local), ocurrió un sismo con epicentro a 6 km al SE de Chuschi, Cangallo - Ayacucho (Fuente: IGP). Las características sísmicas del evento se resumen en la **Tabla 1** y la ubicación del epicentro, así como de la(s) estación(es) acelerográfica(s), se muestra en la **Figura 1**.

Tabla 1: Datos sísmicos (Fuente: IGP)

Hora local (UTC-5):	10:05:17
Hora UTC 0:	15:05:17
Latitud (°):	-13.61
Longitud (°):	-74.3
Profundidad (km):	18.0
Magnitud:	M3.6
Lugar de referencia:	6 km al SE de Chuschi, Cangallo - Ayacucho

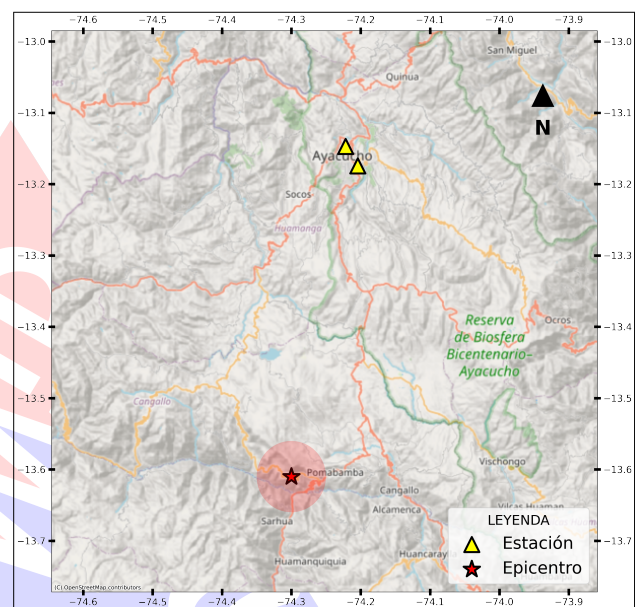


Figura 1: Ubicación del epicentro y estación(es) acelerográfica(s)

En este informe, el Centro de Observación para la Ingeniería Sísmica (CEOIS) del CISMID-FIC-UNI presenta los registros acelerográficos obtenidos en 02 estaciones en total, 01 de los cuales corresponden a la Red Acelerográfica del Centro de Investigación en Transformación Digital en Ingeniería (CITDI) - Unidad de Posgrado de la FIC-UNI, y 01 en convenio con el Servicio Nacional de Capacitación para la Industria de la Construcción (SENCICO). Los valores de aceleración máxima (PGA) para cada componente (direcciones EO, NS y vertical) y ubicaciones geográficas, se muestran en la **Tabla 2** y **Figura 2**, respectivamente.

El máximo valor de PGA registrado para este evento es de -0.92 cm/s^2 en la dirección EO, correspondiente a la estación UNSCH (Universidad Nacional de San Cristóbal de Huamanga, Huamanga, Ayacucho). En el Anexo adjunto se presentan las gráficas de los acelerogramas obtenidos, así como sus respectivos espectros de Fourier y de respuesta de aceleraciones absolutas para 5% de amortiguamiento elástico. Cabe mencionar que todos los registros han sido filtrados usando un pasa banda entre 0.04 s y 10 s y corregidos por línea base. Los registros sin filtrar están disponibles para su descarga en <https://www.cismid.uni.edu.pe/ceois/redacis/red/>.



Tabla 2: Aceleraciones máximas registradas en la(s) estación(es) acelerográfica(s) correspondiente(s) al sismo de Chuschi, Cangallo - Ayacucho del 07 de marzo de 2026 a las 10:05:17 (hora local)

Red	Código	Ubicación	Dist. Epi. (km)	Canal	PGA (cm/s ²)
PG	UNSCH	Universidad Nacional de San Cristóbal de Huamanga, Huamanga, Ayacucho	52.19	EO	-0.92
				NS	-0.53
				UD	-0.72
SC	SCAYA	Gerencia Zonal SENCICO, Ayacucho, Ayacucho	49.59	EO	0.87
				NS	0.72
				UD	-0.63

Nota: SC (Red SENCICO) y PG (Red Acelerográfica del Centro de Investigación en Transformación Digital en Ingeniería - Unidad de Posgrado de la FIC-UNI).



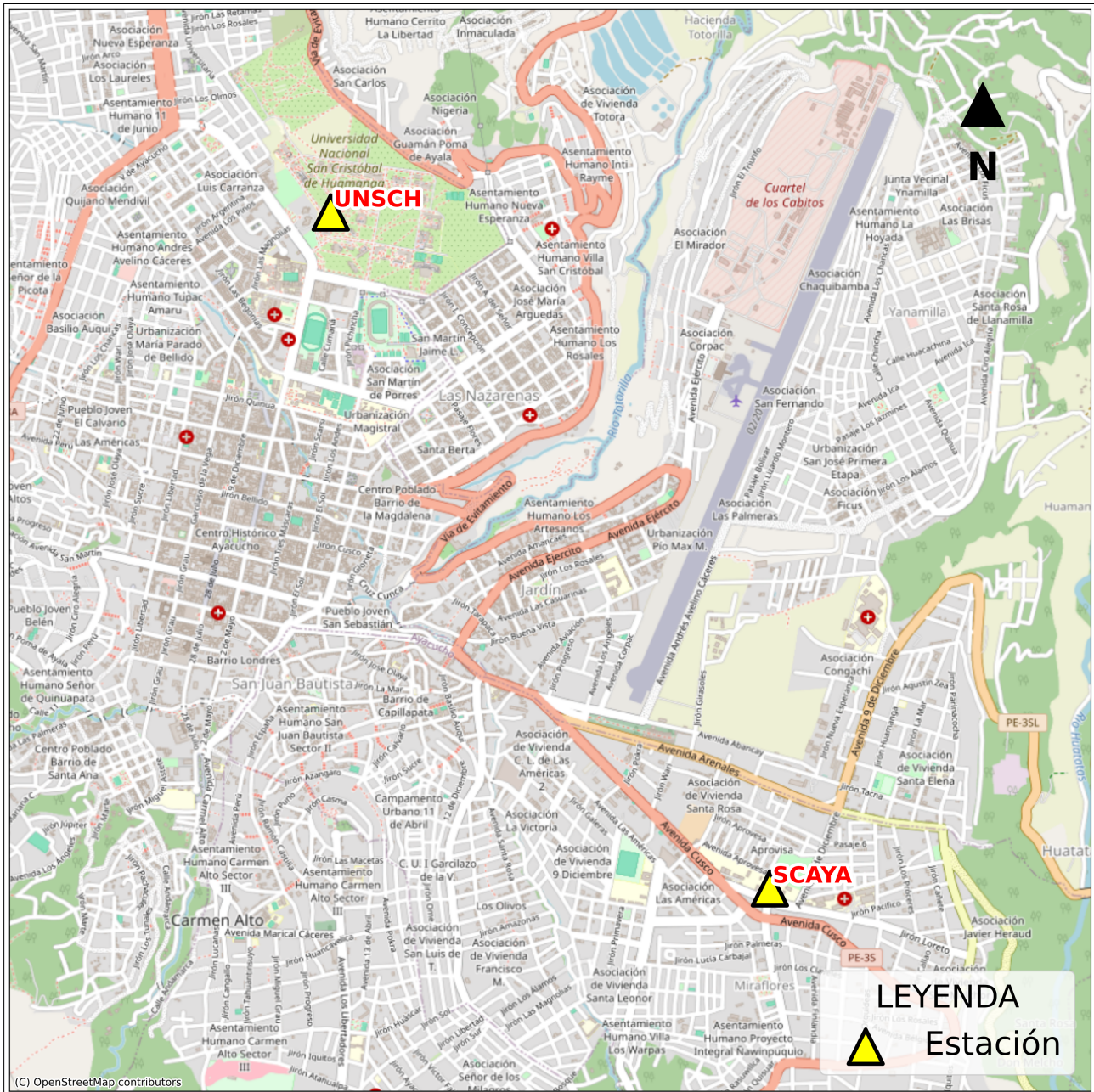


Figura 2: Mapa de ubicación de la(s) estación(es) acelerográfica(s) correspondiente(s) al Sismo de Chuschi, Cangallo - Ayacucho del 07 de marzo de 2026 a las 10:05:17 (hora local)



UNIVERSIDAD NACIONAL DE INGENIERÍA
FACULTAD DE INGENIERÍA CIVIL
CENTRO PERUANO JAPONÉS DE INVESTIGACIONES
SÍSMICAS Y MITIGACIÓN DE DESASTRES



ANEXO

REGISTROS TIEMPO-HISTORIA
ESPECTROS DE FOURIER Y DE RESPUESTA

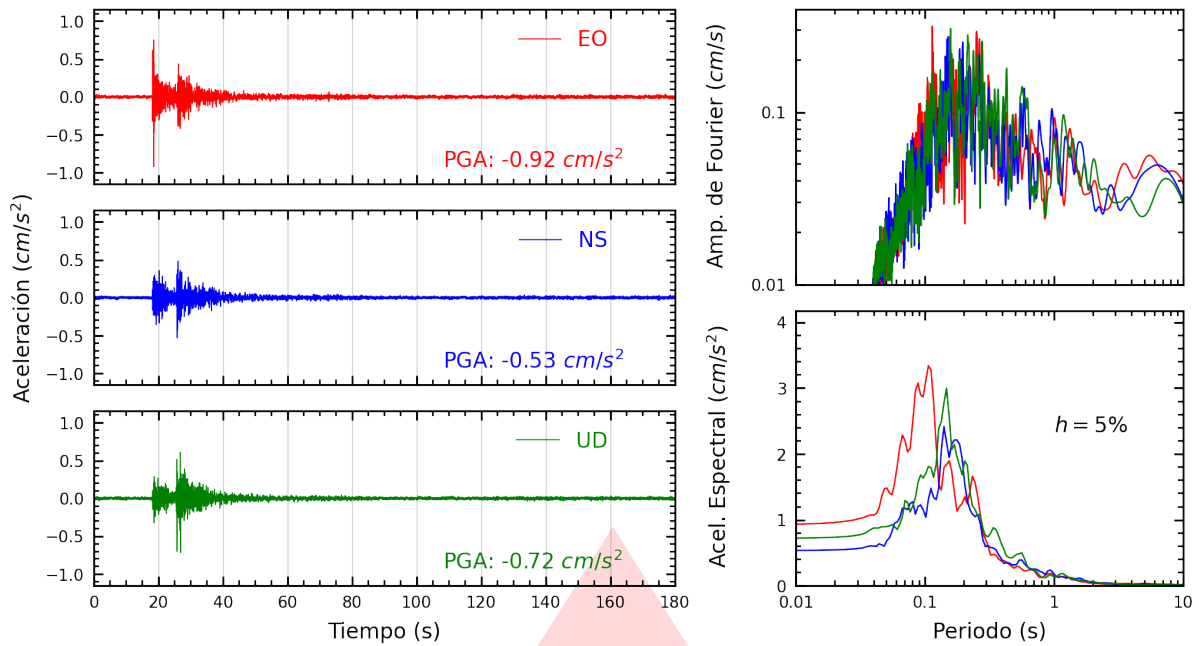


Figura A.1: Registros tiempo-historia, espectros de Fourier y de respuesta en las direcciones EO, NS y vertical de la estación UNSCH. Sismo de Chuschi, Cangallo - Ayacucho del 2026-03-07, 10:05:17 (Hora local)

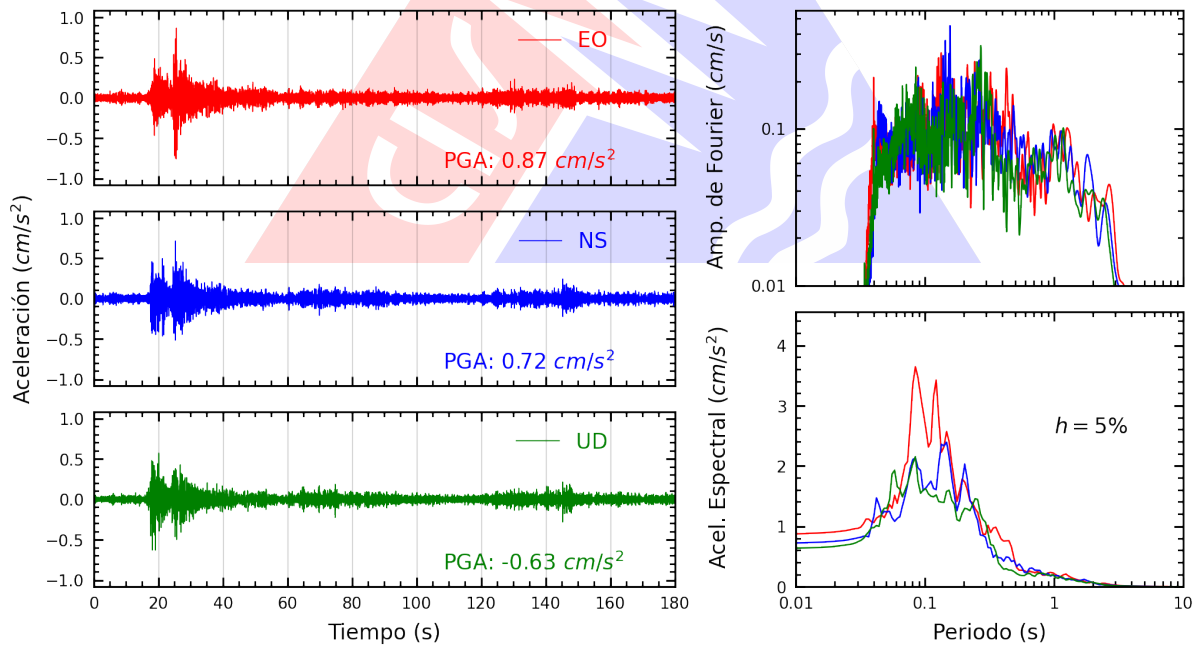
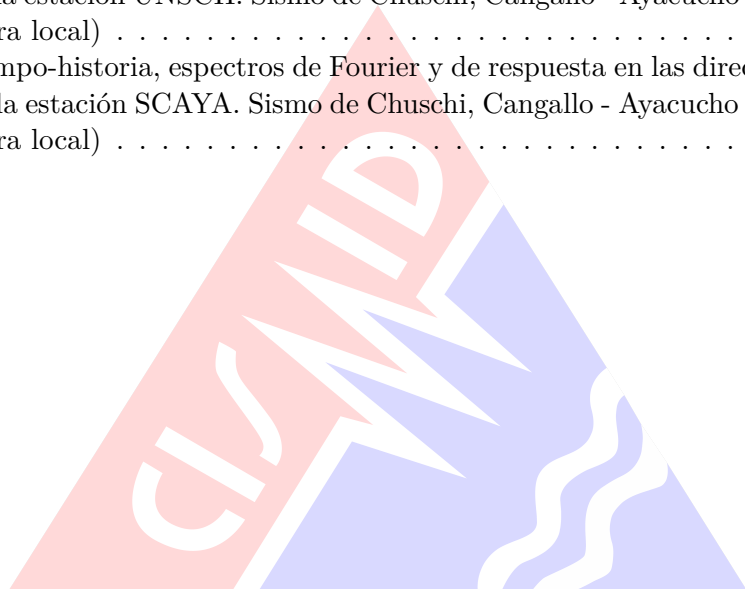


Figura A.2: Registros tiempo-historia, espectros de Fourier y de respuesta en las direcciones EO, NS y vertical de la estación SCAYA. Sismo de Chuschi, Cangallo - Ayacucho del 2026-03-07, 10:05:17 (Hora local)

Índice de figuras

1.	Ubicación del epicentro y estación(es) acelerográfica(s)	1
2.	Mapa de ubicación de la(s) estación(es) acelerográfica(s) correspondiente(s) al Sismo de Chuschi, Cangallo - Ayacucho del 07 de marzo de 2026 a las 10:05:17 (hora local) .	3
A.1.	Registros tiempo-historia, espectros de Fourier y de respuesta en las direcciones EO, NS y vertical de la estación UNSCH. Sismo de Chuschi, Cangallo - Ayacucho del 2026-03-07, 10:05:17 (Hora local)	5
A.2.	Registros tiempo-historia, espectros de Fourier y de respuesta en las direcciones EO, NS y vertical de la estación SCAYA. Sismo de Chuschi, Cangallo - Ayacucho del 2026-03-07, 10:05:17 (Hora local)	5



Índice de tablas

- 1. Datos sísmicos (Fuente: IGP) 1
- 2. Aceleraciones máximas registradas en la(s) estación(es) acelerográfica(s) correspondiente(s) al sismo de Chuschi, Cangallo - Ayacucho del 07 de marzo de 2026 a las 10:05:17 (hora local) 2

