

**CENTRO DE OBSERVACIÓN PARA LA INGENIERÍA SÍSMICA (CEOIS)
RED NACIONAL DE ACELERÓGRAFOS DEL CISMID-FIC-UNI (REDACIS)**

INFORME

Acelerogramas del Sismo de Mala, Cañete - Lima del 09 de abril de 2026

El 09 de abril de 2026 a las 18:57:47 (hora local), ocurrió un sismo con epicentro a 28 km al S de Mala, Cañete - Lima (Fuente: IGP). Las características sísmicas del evento se resumen en la **Tabla 1** y la ubicación del epicentro, así como de la(s) estación(es) acelerográfica(s), se muestra en la **Figura 1**.

Tabla 1: Datos sísmicos (Fuente: IGP)

Hora local (UTC-5):	18:57:47
Hora UTC 0:	23:57:47
Latitud (°):	-12.89
Longitud (°):	-76.73
Profundidad (km):	56.0
Magnitud:	M4.9
Lugar de referencia:	28 km al S de Mala, Cañete - Lima

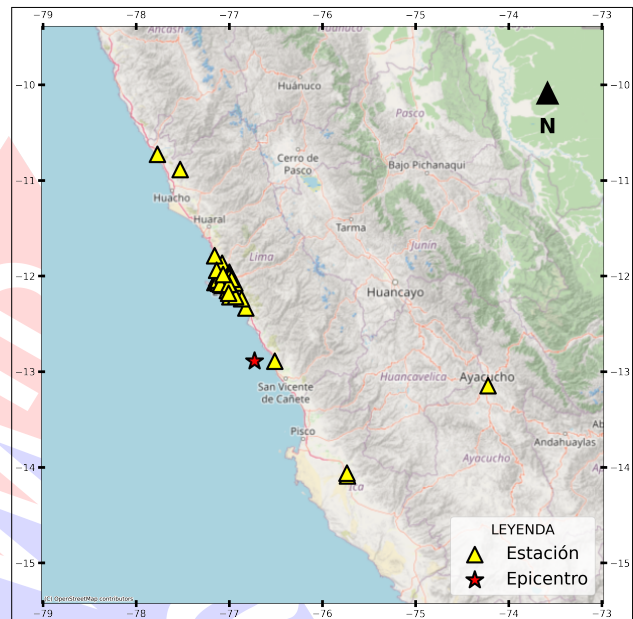


Figura 1: Ubicación del epicentro y estación(es) acelerográfica(s)

En este informe, el Centro de Observación para la Ingeniería Sísmica (CEOIS) del CISMID-FIC-UNI presenta los registros acelerográficos obtenidos en 45 estaciones en total, 33 de los cuales corresponden a la Red Nacional de Acelerógrafos del CISMID-FIC-UNI (REDACIS), 08 a la Red Acelerográfica del Centro de Investigación en Transformación Digital en Ingeniería (CITDI) - Unidad de Posgrado de la FIC-UNI y 04 en convenio con el Servicio Nacional de Capacitación para la Industria de la Construcción (SENCICO). Los valores de aceleración máxima (PGA) para cada componente (direcciones EO, NS y vertical) y ubicaciones geográficas, se muestran en la **Tabla 2** y **Figuras 2** y **3**, respectivamente.

El máximo valor de PGA registrado para este evento es de 115.59 cm/s^2 en la dirección EO, correspondiente a la estación ASIA (Habilitación Vacacional Playa La Encontrada Asia, Cañete, Lima). En el Anexo adjunto se presentan las gráficas de los acelerogramas obtenidos, así como sus respectivos espectros de Fourier y de respuesta de aceleraciones absolutas para 5% de amortiguamiento elástico. Cabe mencionar que todos los registros han sido filtrados usando un pasa banda entre 0.04 s y 10 s y corregidos por línea base. Los registros sin filtrar están disponibles para su descarga en <https://www.cismid.uni.edu.pe/ceois/redacis/red/>.



Tabla 2: Aceleraciones máximas registradas en la(s) estación(es) acelerográfica(s) correspondiente(s) al sismo de Mala, Cañete - Lima del 09 de abril de 2026 a las 18:57:47 (hora local)

Red	Código	Ubicación	Dist. Epi. (km)	Canal	PGA (cm/s ²)
PG	ASIA	Habilitación Vacacional Playa La Encontrada Asia, Cañete, Lima	24.24	EO	115.59
				NS	-67.79
				UD	-69.44
CM	PHERM	Depósito Municipal de Punta Hermosa, Punta Hermosa, Lima	62.72	EO	-26.87
				NS	-27.70
				UD	17.08
PG	UNTEL	Universidad Nacional Tecnológica de Lima Sur, Villa el Salvador, Lima	78.57	EO	-21.62
				NS	-18.33
				UD	14.09
CM	SOCHO	Colegio Saco Oliveros de Chorrillos, Chorrillos, Lima	85.24	EO	8.30
				NS	-13.15
				UD	-7.98
PG	BRISA	Urbanización Las Brisas de Villa, Chorillos, Lima	80.36	EO	-11.30
				NS	-12.71
				UD	5.34
SC	SCCHO	Centro de Formación SENCICO, Chorrillos, Lima	84.88	EO	11.93
				NS	-8.57
				UD	-7.41
CM	SROSA	Municipalidad Distrital de Santa Rosa, Santa Rosa, Lima	131.49	EO	11.78
				NS	-9.96
				UD	7.40
CM	JOSEO	Complejo Deportivo José Olaya, Independencia, Lima	108.23	EO	8.33
				NS	-10.45
				UD	6.79
CM	SOVES	Colegio Saco Oliveros de Villa El Salvador, Villa El Salvador, Lima	81.00	EO	9.00
				NS	10.14
				UD	9.48



UNIVERSIDAD NACIONAL DE INGENIERÍA
FACULTAD DE INGENIERÍA CIVIL
CENTRO PERUANO JAPONÉS DE INVESTIGACIONES
SÍSMICAS Y MITIGACIÓN DE DESASTRES



CM	USILP	Universidad San Ignacio de Loyola - Campus Pachacámac, Pachacámac, Lima	74.34	EO	9.74
				NS	6.12
				UD	-4.48
CM	INDEP	Municipalidad Distrital de Independencia, Independencia, Lima	105.67	EO	8.10
				NS	-7.18
				UD	4.77
CM	SJLSC	Complejo Deportivo San Carlos, San Juan de Lurigancho, Lima	104.83	EO	-6.00
				NS	8.09
				UD	5.37
CM	AMORE	Institución Educativa 5090 Antonia Moreno de Cáceres, Ventanilla, Callao	118.62	EO	7.88
				NS	-7.65
				UD	-6.50
CM	SJLSV	Módulo Siglo XXI - Base de Serenazgo de San Juan de Lurigancho, San Juan de Lurigancho, Lima	102.32	EO	7.05
				NS	7.36
				UD	-4.76
CM	URPPE	Universidad Ricardo Palma - Facultad de Ingeniería Civil, Santiago de Surco, Lima	88.76	EO	-5.37
				NS	6.39
				UD	3.78
CM	MDPP	Municipalidad Distrital de Puente Piedra, Puente Piedra, Lima	120.13	EO	4.60
				NS	5.65
				UD	5.08
SC	SCOLI	Centro de Formación SENCICO, Los Olivos, Lima	107.52	EO	-4.78
				NS	-5.65
				UD	-2.65
CM	SERVI	ServiUNI - SERVI, Surco, Lima	89.49	EO	4.26
				NS	5.41
				UD	2.81
CM	SOBAR	Colegio Saco Oliveros de Barranco, Barranco, Lima	88.38	EO	5.30
				NS	-4.91
				UD	-3.09
CM	SJLCE	Centro de Operaciones de Emergencia Distrital, San Juan de Lurigancho, Lima	107.79	EO	5.17
				NS	-3.58
				UD	3.39



UNIVERSIDAD NACIONAL DE INGENIERÍA
FACULTAD DE INGENIERÍA CIVIL
CENTRO PERUANO JAPONÉS DE INVESTIGACIONES
SÍSMICAS Y MITIGACIÓN DE DESASTRES



CM	OLIVO	Municipalidad Distrital de Los Olivos, Los Olivos, Lima	106.82	EO	-4.78
				NS	4.95
				UD	-3.36
PG	ATARJ	Planta de Tratamiento de Agua La Atarjea, El Agustino, Lima	99.04	EO	-4.18
				NS	-3.83
				UD	2.31
CM	CEPRE	Centro Preuniversitario de la Universidad Nacional de Ingeniería, Magdalena del Mar, Lima	95.95	EO	-4.14
				NS	-2.56
				UD	3.19
CM	COMAS	Municipalidad Distrital de Comas, Comas, Lima	110.92	EO	4.01
				NS	-3.83
				UD	2.77
CM	PRADO	Colegio Militar Leoncio Prado, La Perla, Callao	100.48	EO	-3.78
				NS	2.59
				UD	3.49
CM	USMP	Universidad San Martín de Porres - Facultad de Ingeniería y Arquitectura, La Molina, Lima	93.97	EO	3.74
				NS	3.36
				UD	2.97
CM	FICPE	Universidad Nacional de Ingeniería - Facultad de Ingeniería Civil, Rímac, Lima	102.81	EO	3.63
				NS	-3.05
				UD	1.92
CM	UPCSM	Universidad Peruana de Ciencias Aplicadas - HUB de Laboratorios, San Miguel, Lima	98.25	EO	-3.61
				NS	3.03
				UD	2.45
CM	VHAYA	Institución Educativa 5130-3 Víctor Raúl Haya de la Torre, Ventanilla, Callao	115.05	EO	-3.49
				NS	2.72
				UD	-2.15
CM	UCSS	Universidad Católica Sedes Sapientiae, Los Olivos, Lima	106.30	EO	-3.46
				NS	3.31
				UD	-2.21
CM	IMCA	Instituto de Matemática y Ciencias Afines, La Molina, Lima	94.59	EO	-3.21
				NS	2.65
				UD	2.98



UNIVERSIDAD NACIONAL DE INGENIERÍA
FACULTAD DE INGENIERÍA CIVIL
CENTRO PERUANO JAPONÉS DE INVESTIGACIONES
SÍSMICAS Y MITIGACIÓN DE DESASTRES



CM	DHNPE	Dirección de Hidrografía y Navegación de la Marina de Guerra del Perú, Callao, Callao	103.16	EO	2.54
				NS	-3.12
				UD	1.54
CM	MADRE	Instituto de Educación Superior Pedagógico Público Maria Madre, Callao, Callao	106.15	EO	-2.94
				NS	-3.11
				UD	2.40
CM	ACAPU	Centro de Salud Acapulco, Callao, Callao	106.58	EO	-3.01
				NS	-1.91
				UD	-2.32
CM	UNFV	Universidad Nacional Federico Villarreal - Facultad de Ingeniería Civil, Magdalena del Mar, Lima	96.51	EO	2.32
				NS	-2.03
				UD	-2.11
CM	INICT	Instituto Nacional de Investigación y Capacitación en Telecomunicaciones, San Borja, Lima	94.42	EO	2.23
				NS	-1.81
				UD	1.73
SC	BORJA	Gerencia Zonal de SENCICO, San Borja, Lima	94.58	EO	-2.21
				NS	1.91
				UD	-1.49
CM	RAMON	Institución Educativa Técnica Mariscal Ramón Castilla Marquesado, Callao, Callao	103.99	EO	1.96
				NS	-2.21
				UD	1.72
SC	SCICA	Gerencia Zonal SENCICO, Ica, Ica	170.50	EO	1.92
				NS	-1.95
				UD	-1.65
CM	DSMI	Dirección de Sanidad Marítima Internacional, Callao, Callao	103.11	EO	1.74
				NS	1.31
				UD	-0.94
PG	UNICA	Universidad Nacional San Luis Gonzaga de Ica, Ica, Ica	173.46	EO	-1.49
				NS	1.31
				UD	-1.32
CM	BONDY	Institucion Educativa 4015 Augusto Salazar Bondy, Carmen de la Legua, Callao	102.28	EO	1.10
				NS	-1.14
				UD	-1.24



UNIVERSIDAD NACIONAL DE INGENIERÍA
FACULTAD DE INGENIERÍA CIVIL
CENTRO PERUANO JAPONÉS DE INVESTIGACIONES
SÍSMICAS Y MITIGACIÓN DE DESASTRES



PG	CARAL	Zona Arqueológica Caral, Supe, Lima	239.84	EO	-1.01
				NS	0.86
				UD	0.88
PG	UNAB	Universidad Nacional de Barranca, Barranca, Lima	267.10	EO	-0.45
				NS	-0.36
				UD	-0.28
PG	UNSCH	Universidad Nacional de San Cristóbal de Huamanga, Huamanga, Ayacucho	280.35	EO	-0.13
				NS	-0.10
				UD	0.12

Nota: CM (Red Nacional de Acelerógrafos del CISMID-FIC-UNI), SC (Red SENCICO) y PG (Red Acelerográfica del Centro de Investigación en Transformación Digital en Ingeniería - Unidad de Posgrado de la FIC-UNI).



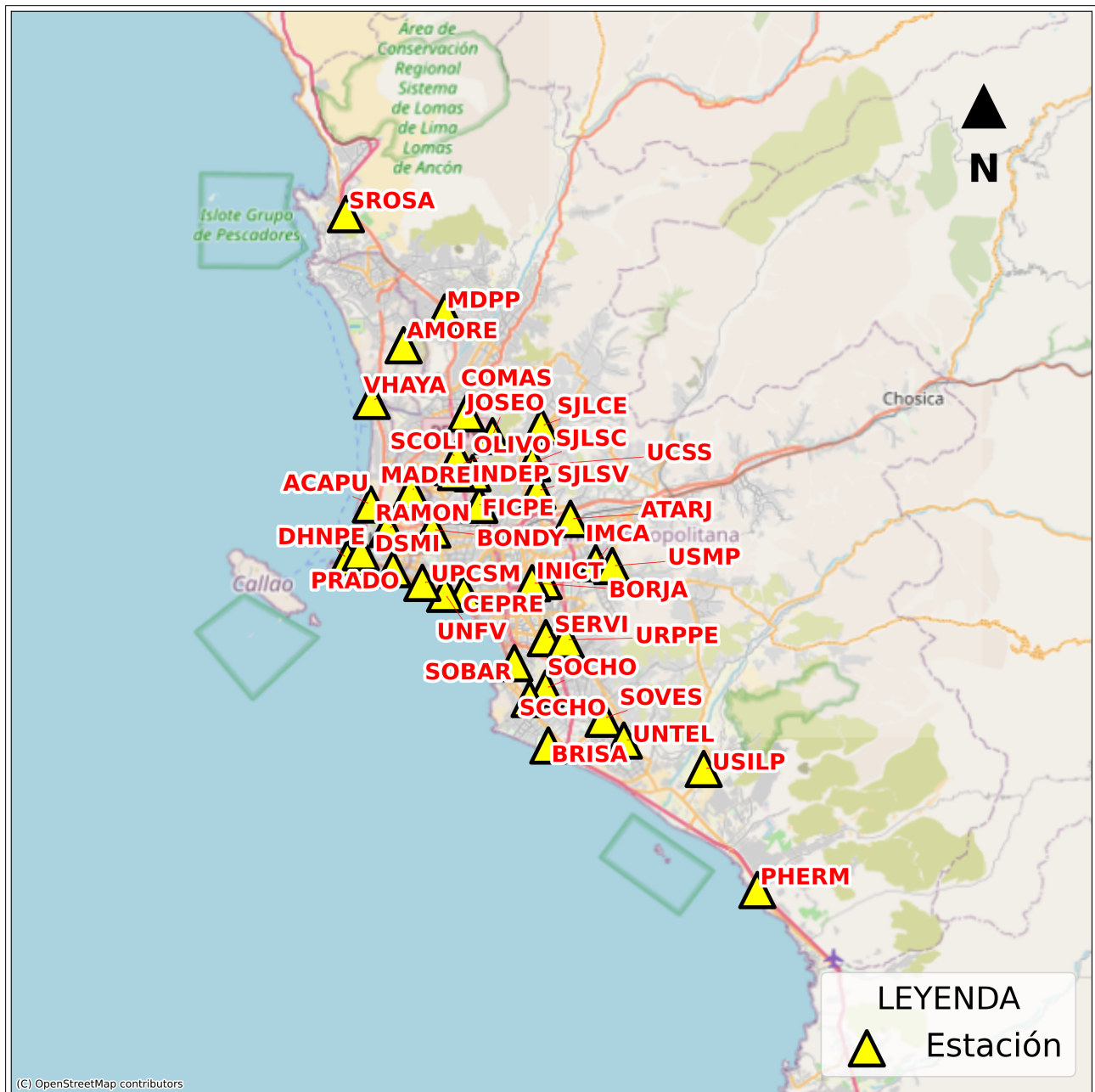


Figura 3: Mapa de ubicación de la(s) estación(es) acelerográfica(s) en Lima Metropolitana correspondiente(s) al Sismo de Mala, Cañete - Lima del 09 de abril de 2026 a las 18:57:47 (hora local)



UNIVERSIDAD NACIONAL DE INGENIERÍA
FACULTAD DE INGENIERÍA CIVIL
CENTRO PERUANO JAPONÉS DE INVESTIGACIONES
SÍSMICAS Y MITIGACIÓN DE DESASTRES



ANEXO

REGISTROS TIEMPO-HISTORIA
ESPECTROS DE FOURIER Y DE RESPUESTA

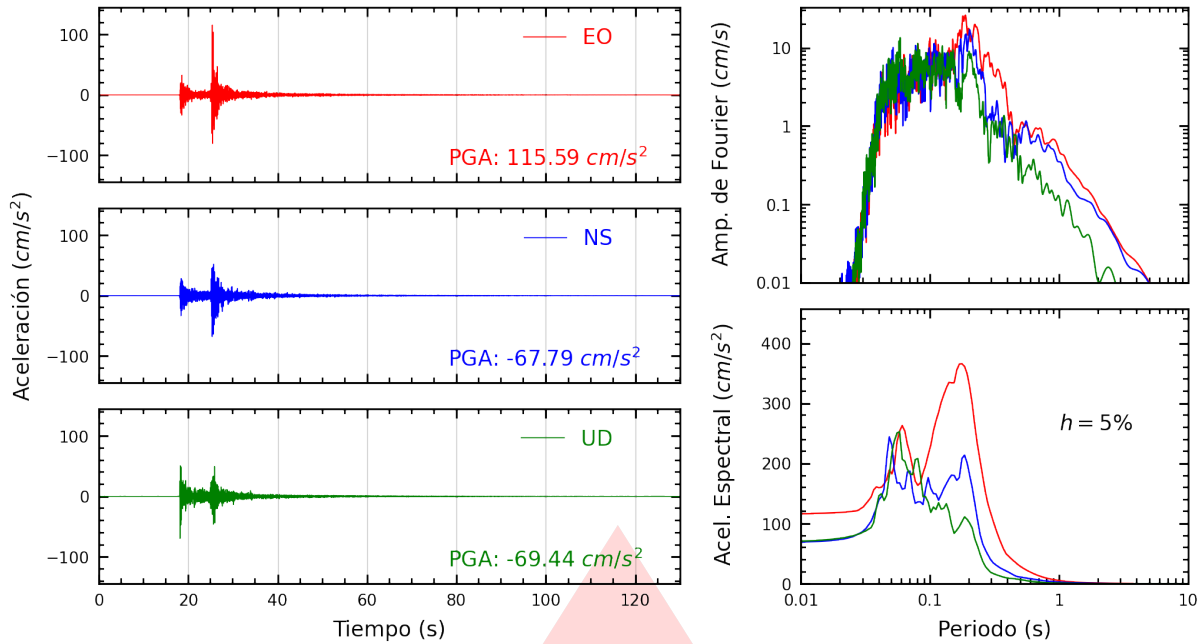


Figura A.1: Registros tiempo-historia, espectros de Fourier y de respuesta en las direcciones EO, NS y vertical de la estación ASIA. Sismo de Mala, Cañete - Lima del 2026-04-09, 18:57:47 (Hora local)

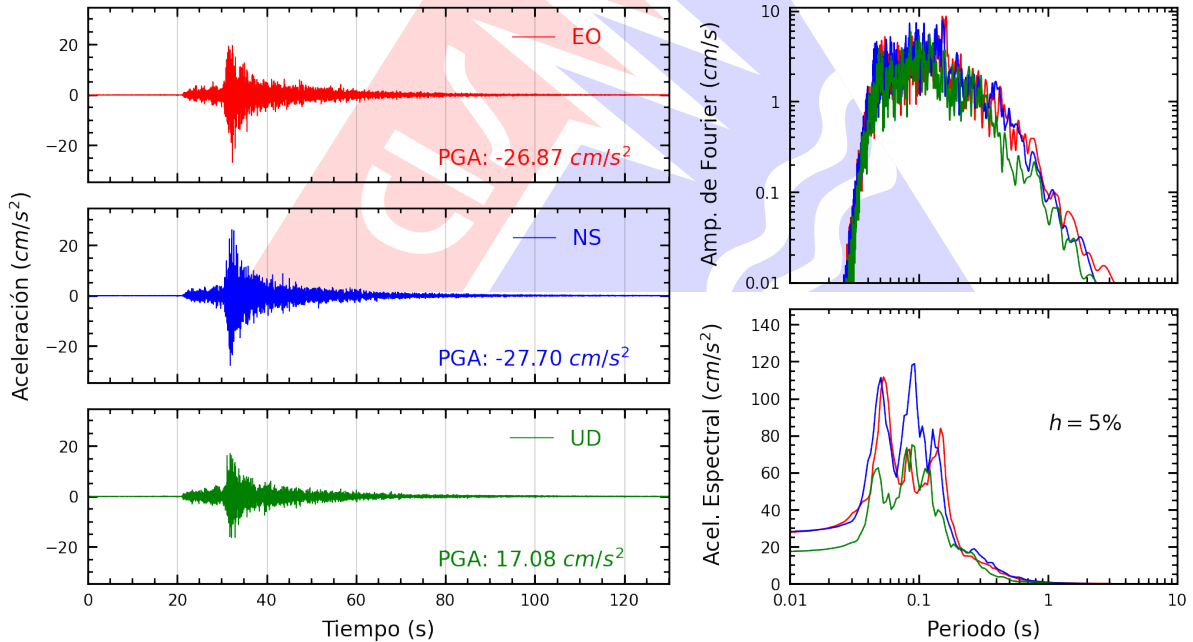


Figura A.2: Registros tiempo-historia, espectros de Fourier y de respuesta en las direcciones EO, NS y vertical de la estación PHERM. Sismo de Mala, Cañete - Lima del 2026-04-09, 18:57:47 (Hora local)

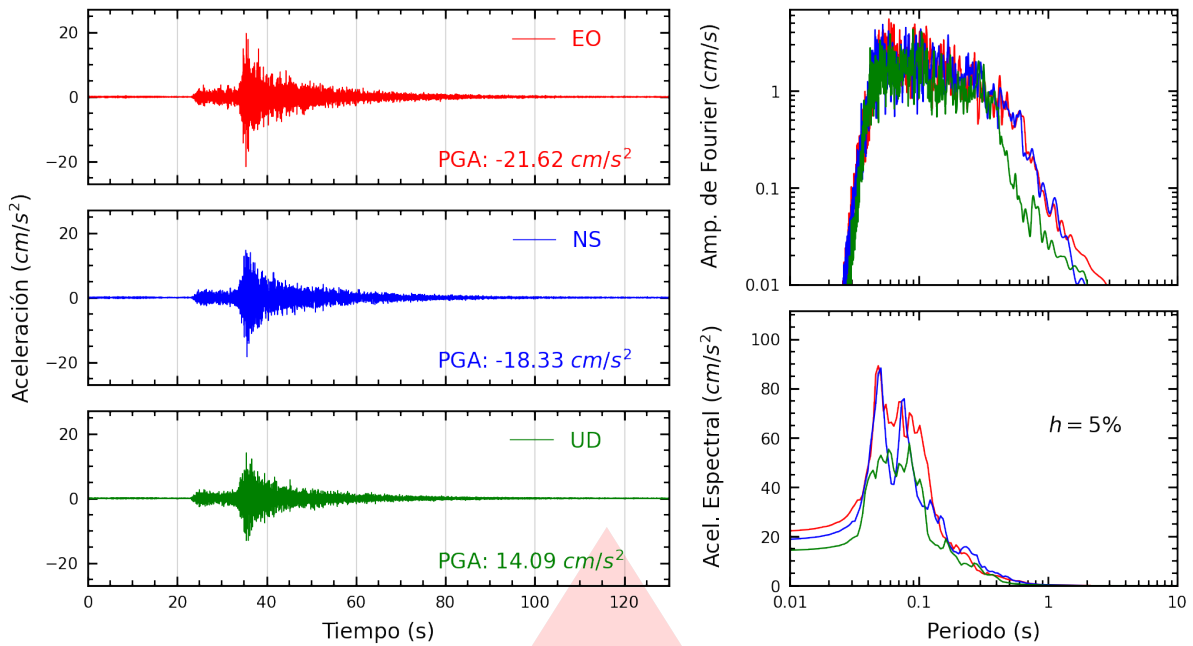


Figura A.3: Registros tiempo-historia, espectros de Fourier y de respuesta en las direcciones EO, NS y vertical de la estación UNTEL. Sismo de Mala, Cañete - Lima del 2026-04-09, 18:57:47 (Hora local)

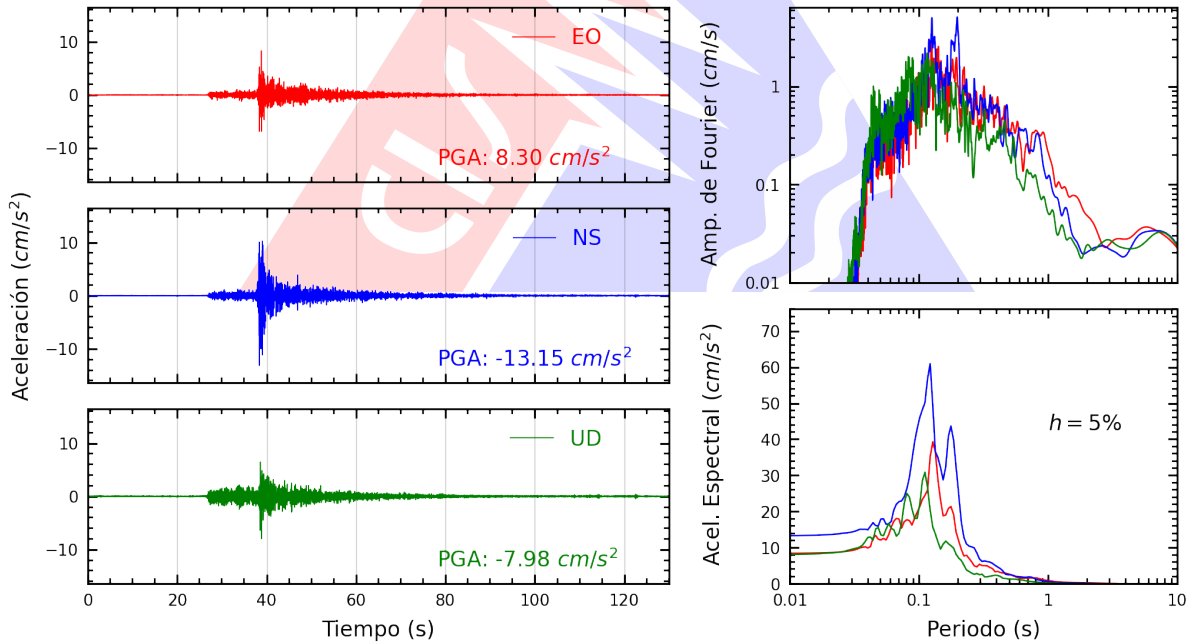


Figura A.4: Registros tiempo-historia, espectros de Fourier y de respuesta en las direcciones EO, NS y vertical de la estación SOCHO. Sismo de Mala, Cañete - Lima del 2026-04-09, 18:57:47 (Hora local)

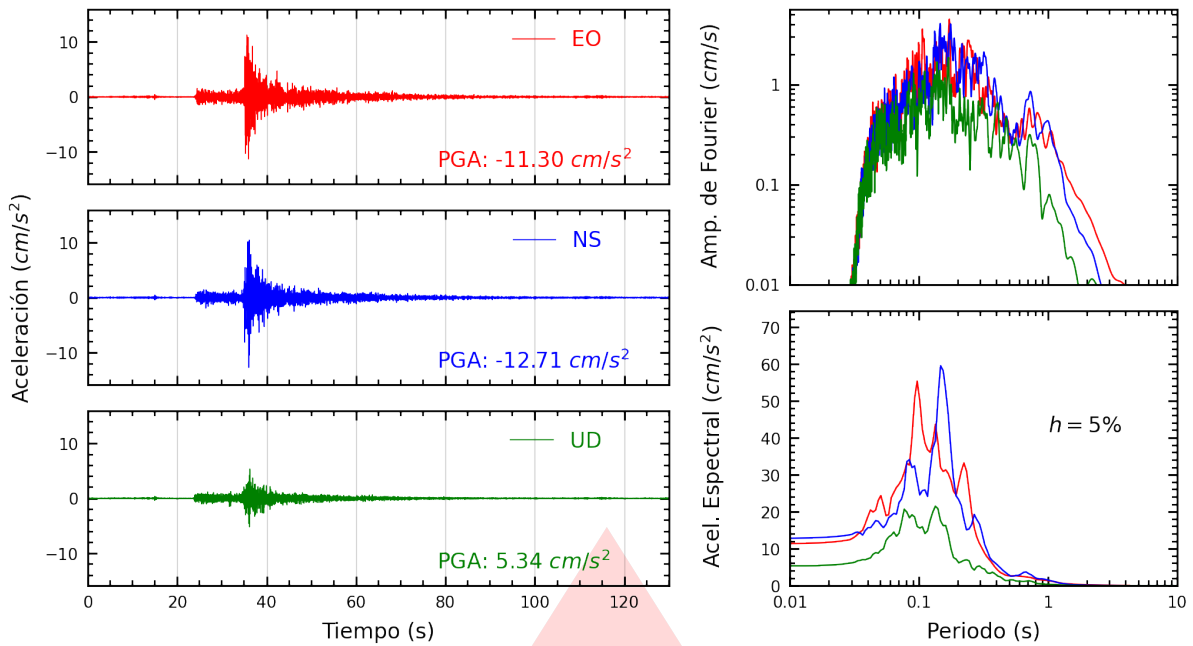


Figura A.5: Registros tiempo-historia, espectros de Fourier y de respuesta en las direcciones EO, NS y vertical de la estación BRISA. Sismo de Mala, Cañete - Lima del 2026-04-09, 18:57:47 (Hora local)

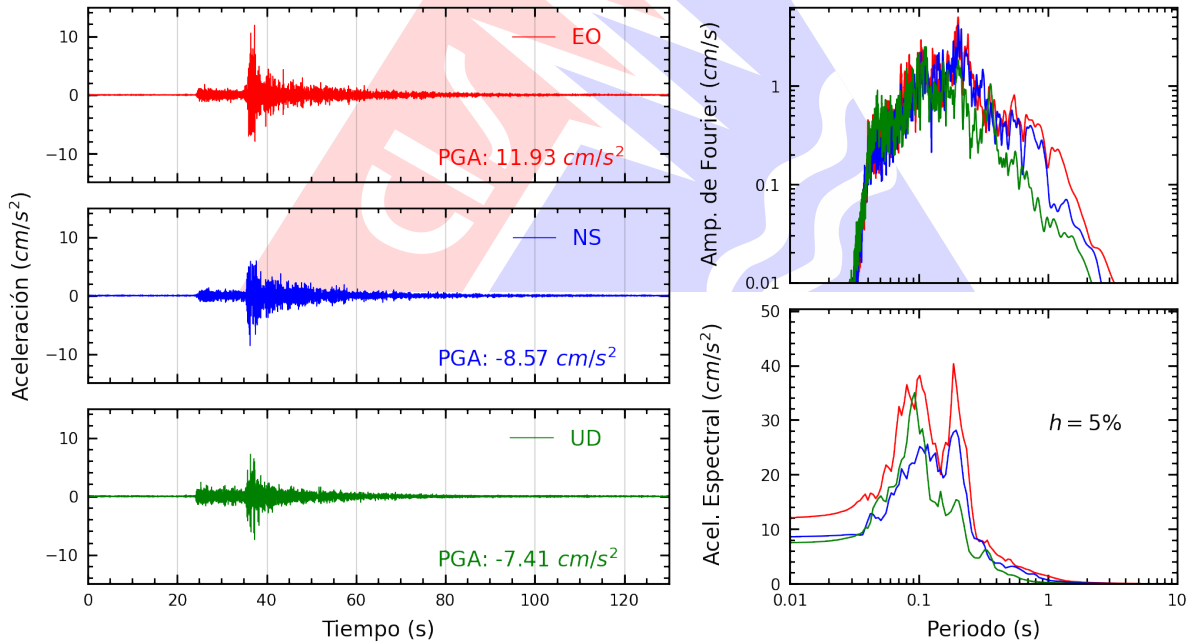


Figura A.6: Registros tiempo-historia, espectros de Fourier y de respuesta en las direcciones EO, NS y vertical de la estación SCCHO. Sismo de Mala, Cañete - Lima del 2026-04-09, 18:57:47 (Hora local)

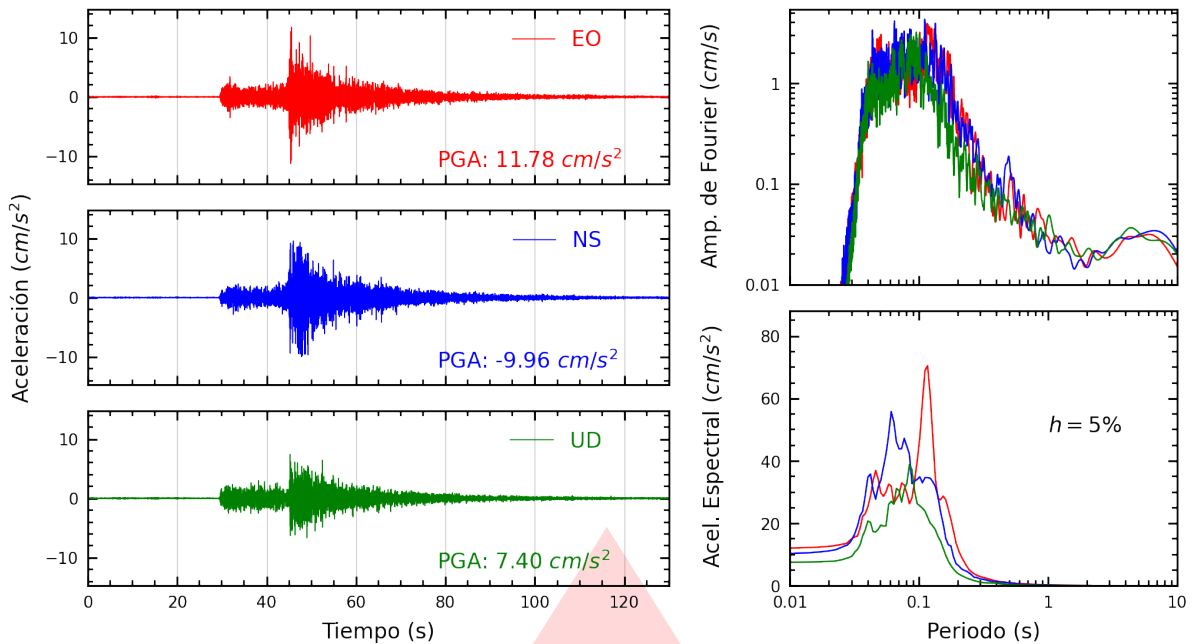


Figura A.7: Registros tiempo-historia, espectros de Fourier y de respuesta en las direcciones EO, NS y vertical de la estación SROSA. Sismo de Mala, Cañete - Lima del 2026-04-09, 18:57:47 (Hora local)

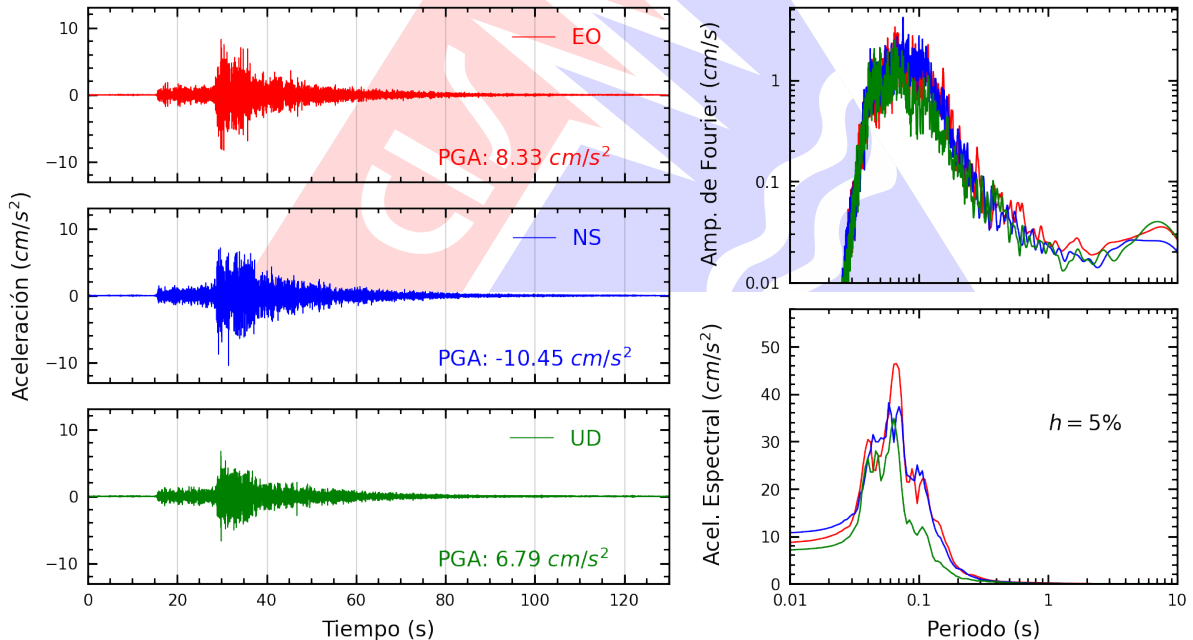


Figura A.8: Registros tiempo-historia, espectros de Fourier y de respuesta en las direcciones EO, NS y vertical de la estación JOSEO. Sismo de Mala, Cañete - Lima del 2026-04-09, 18:57:47 (Hora local)

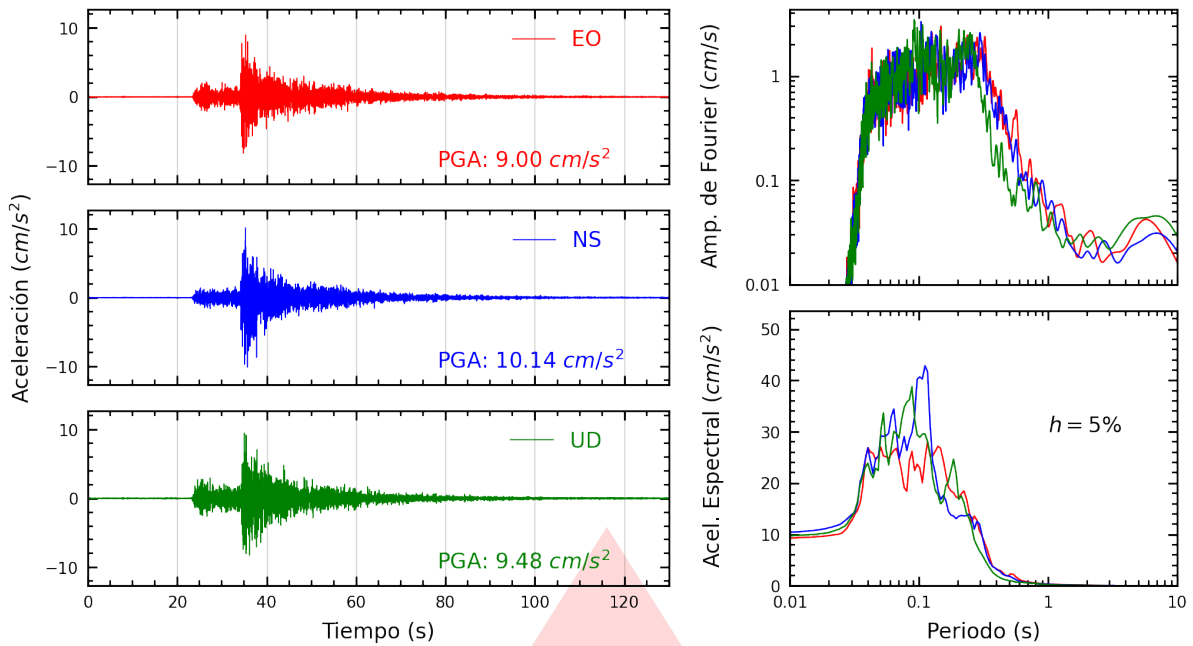


Figura A.9: Registros tiempo-historia, espectros de Fourier y de respuesta en las direcciones EO, NS y vertical de la estación SOVES. Sismo de Mala, Cañete - Lima del 2026-04-09, 18:57:47 (Hora local)

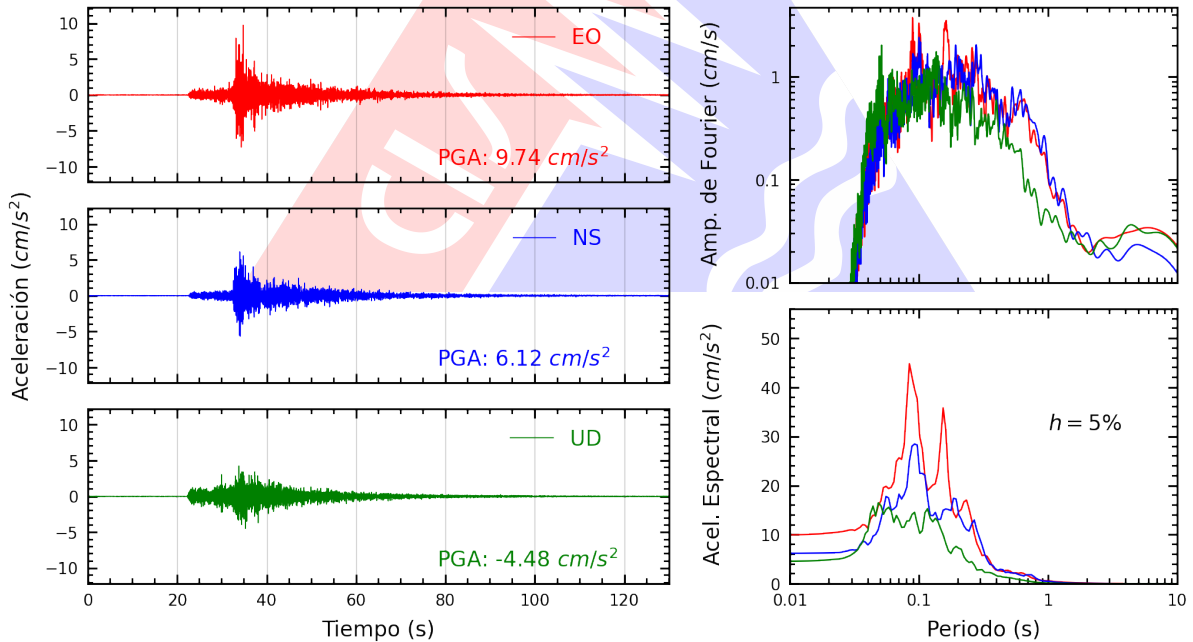


Figura A.10: Registros tiempo-historia, espectros de Fourier y de respuesta en las direcciones EO, NS y vertical de la estación USILP. Sismo de Mala, Cañete - Lima del 2026-04-09, 18:57:47 (Hora local)

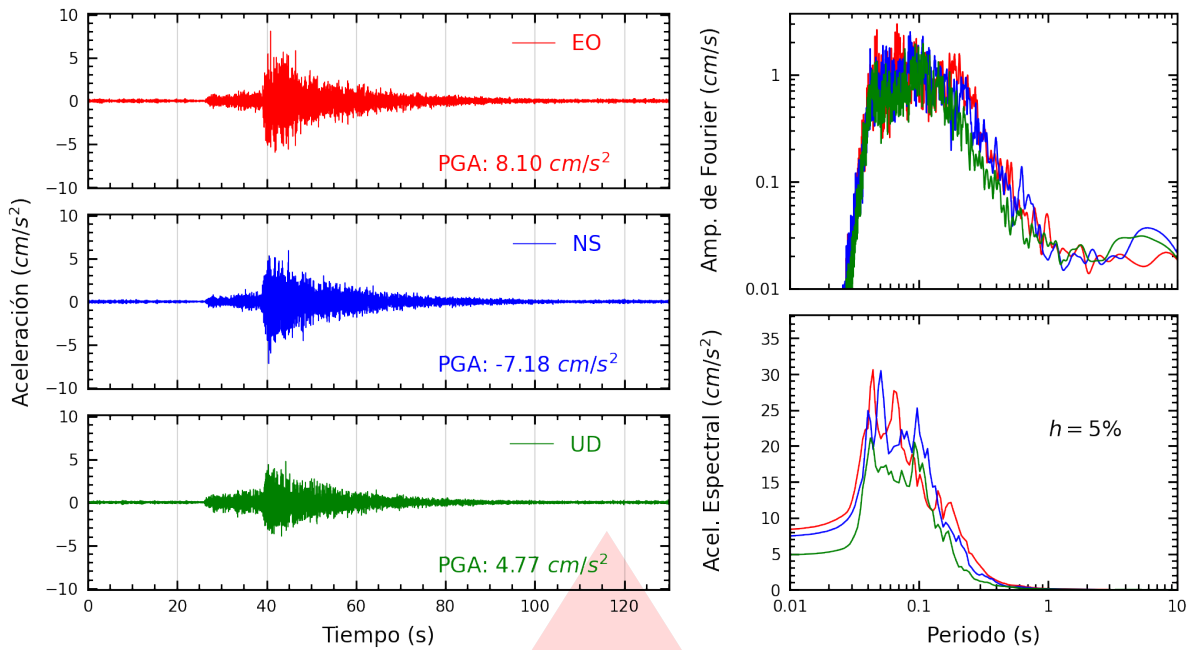


Figura A.11: Registros tiempo-historia, espectros de Fourier y de respuesta en las direcciones EO, NS y vertical de la estación INDEP. Sismo de Mala, Cañete - Lima del 2026-04-09, 18:57:47 (Hora local)

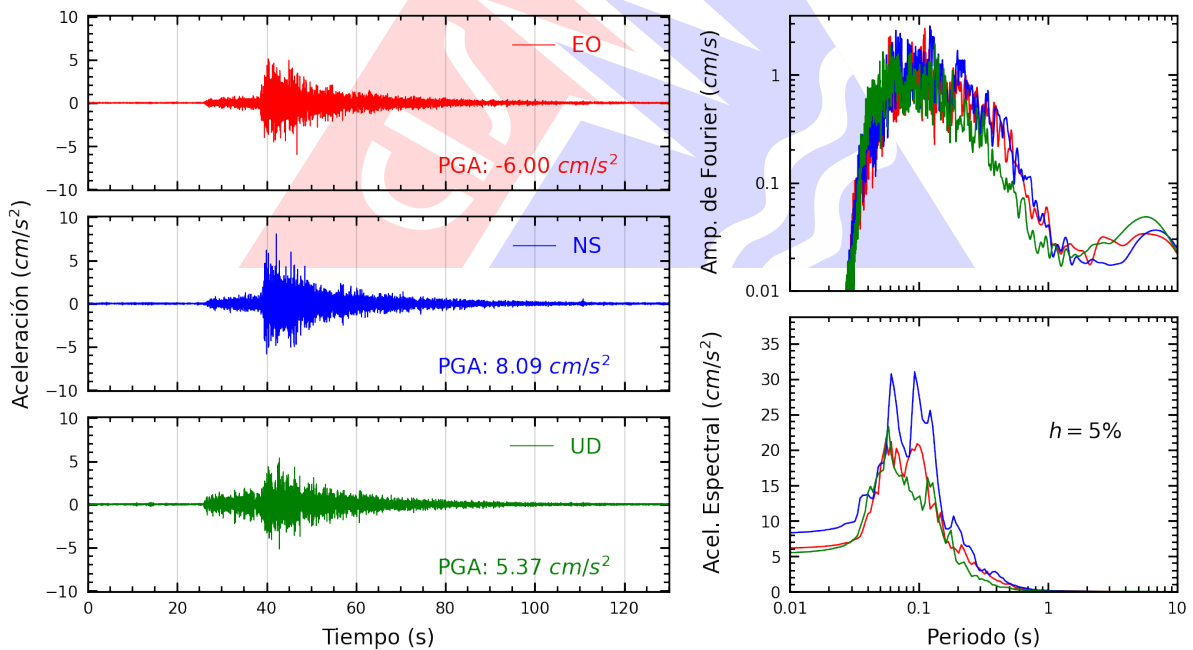


Figura A.12: Registros tiempo-historia, espectros de Fourier y de respuesta en las direcciones EO, NS y vertical de la estación SJLSC. Sismo de Mala, Cañete - Lima del 2026-04-09, 18:57:47 (Hora local)

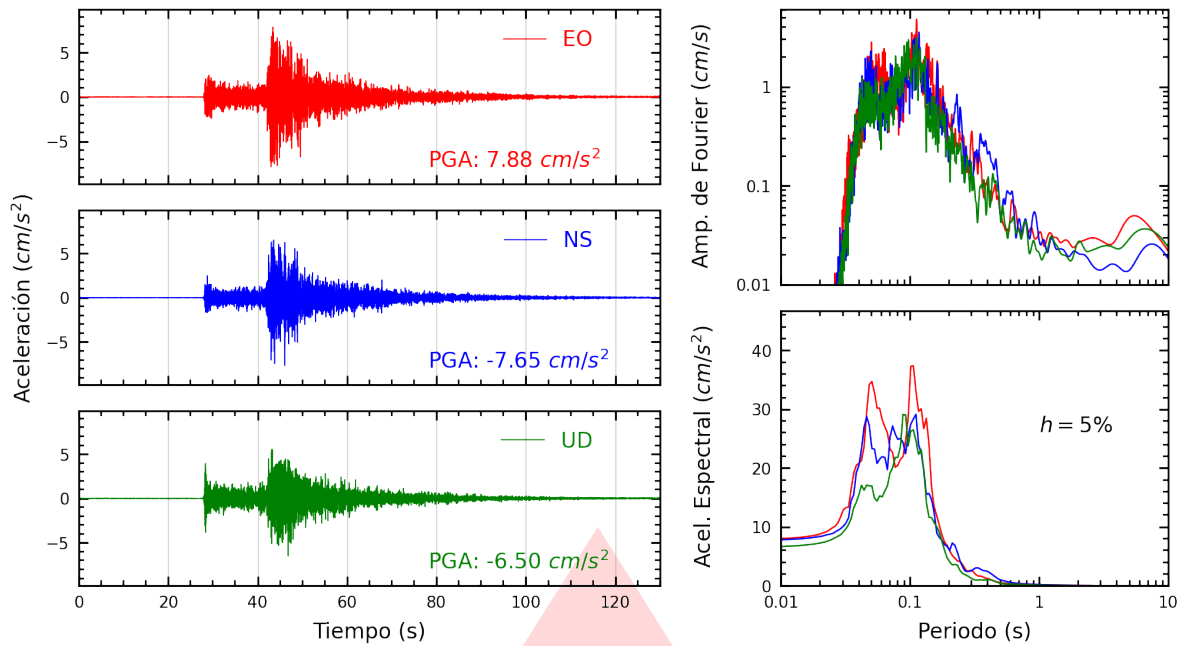


Figura A.13: Registros tiempo-historia, espectros de Fourier y de respuesta en las direcciones EO, NS y vertical de la estación AMORE. Sismo de Mala, Cañete - Lima del 2026-04-09, 18:57:47 (Hora local)

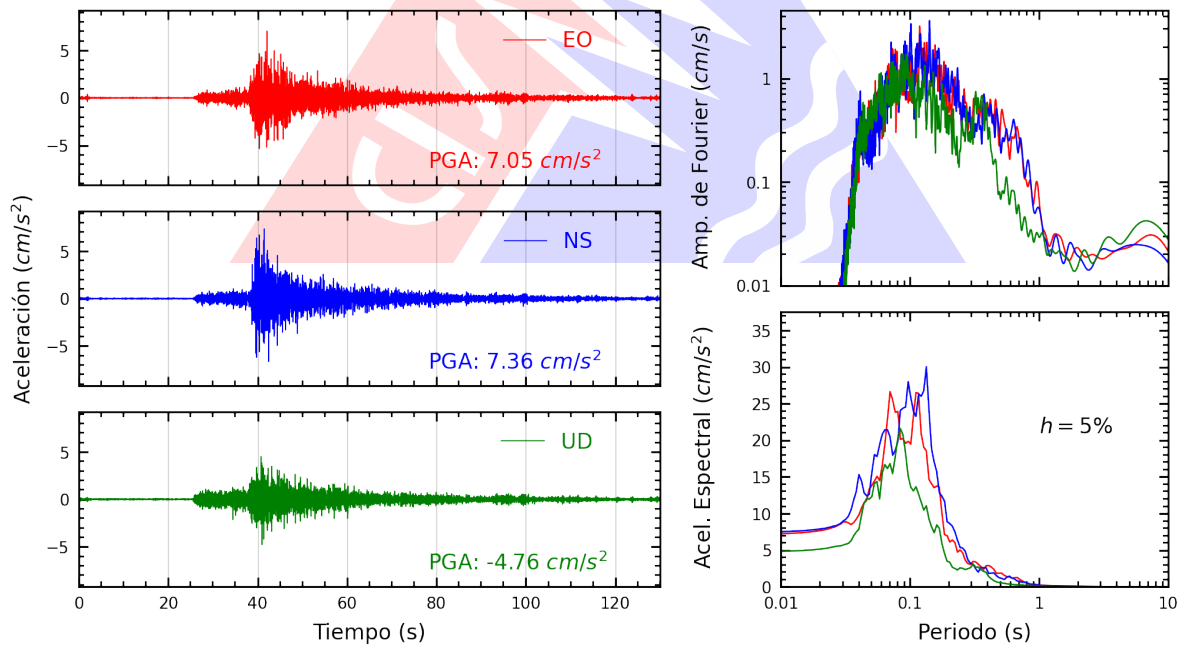


Figura A.14: Registros tiempo-historia, espectros de Fourier y de respuesta en las direcciones EO, NS y vertical de la estación SJLSV. Sismo de Mala, Cañete - Lima del 2026-04-09, 18:57:47 (Hora local)

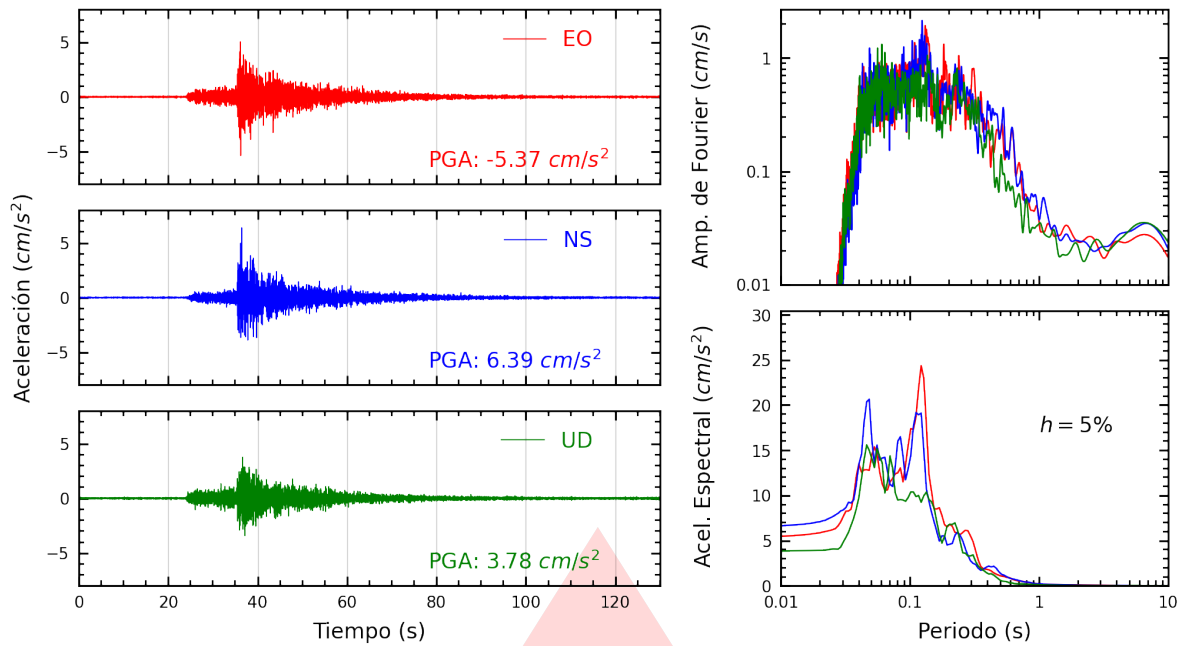


Figura A.15: Registros tiempo-historia, espectros de Fourier y de respuesta en las direcciones EO, NS y vertical de la estación URPE. Sismo de Mala, Cañete - Lima del 2026-04-09, 18:57:47 (Hora local)

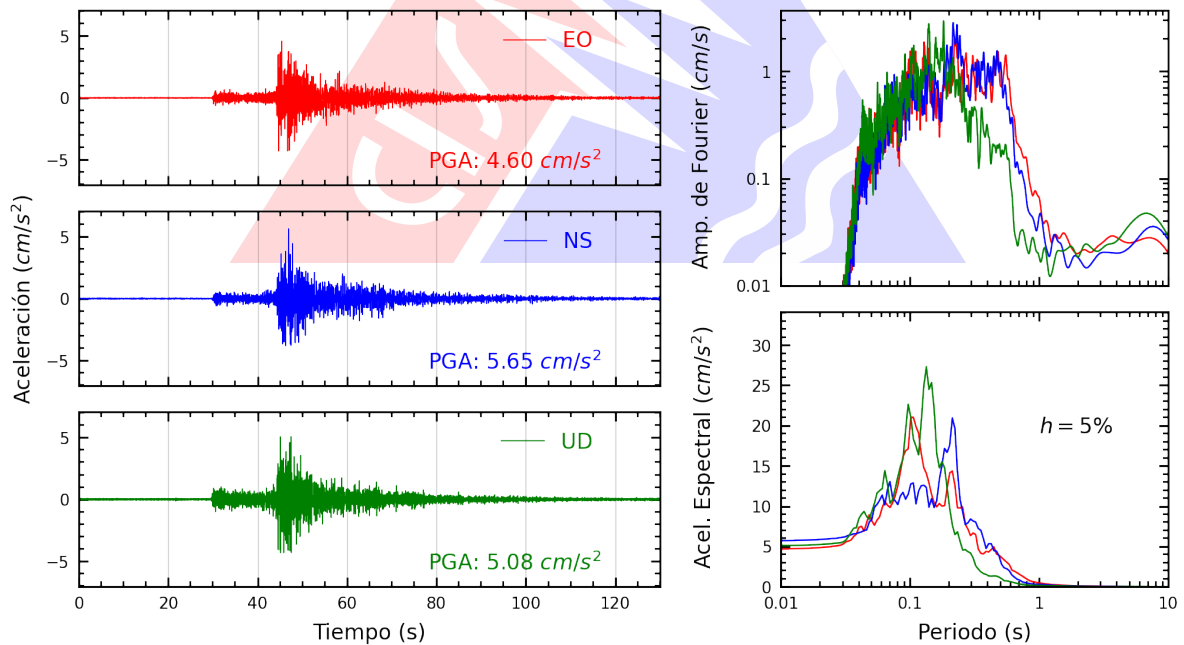


Figura A.16: Registros tiempo-historia, espectros de Fourier y de respuesta en las direcciones EO, NS y vertical de la estación MDPP. Sismo de Mala, Cañete - Lima del 2026-04-09, 18:57:47 (Hora local)

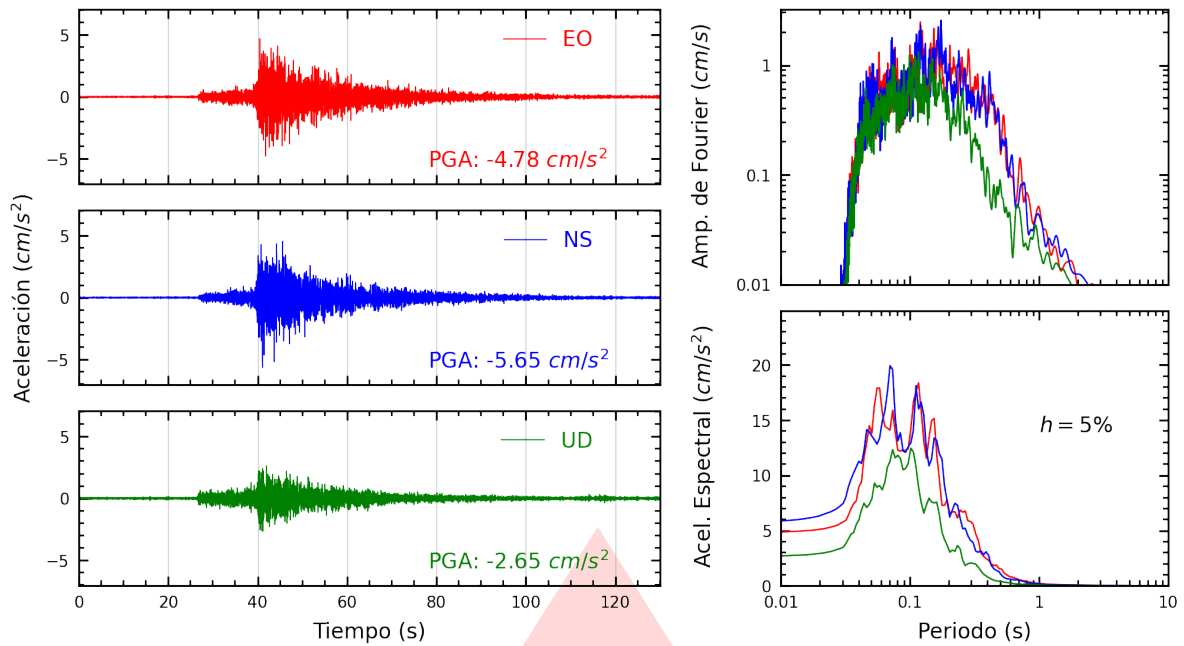


Figura A.17: Registros tiempo-historia, espectros de Fourier y de respuesta en las direcciones EO, NS y vertical de la estación SCOLI. Sismo de Mala, Cañete - Lima del 2026-04-09, 18:57:47 (Hora local)

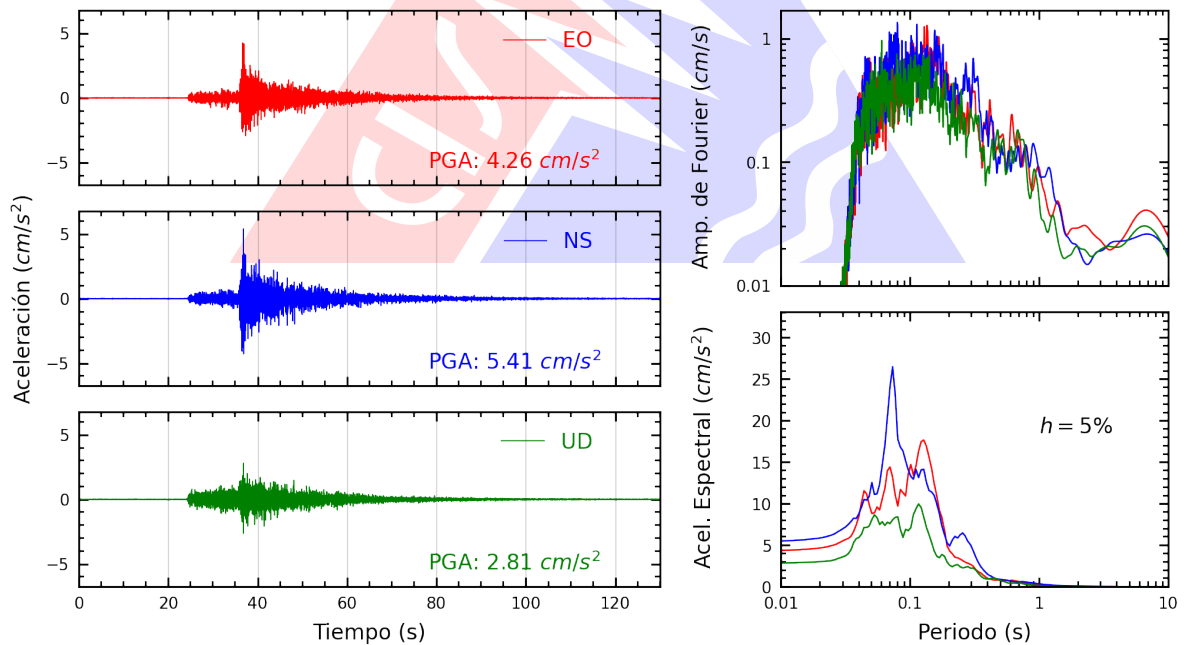


Figura A.18: Registros tiempo-historia, espectros de Fourier y de respuesta en las direcciones EO, NS y vertical de la estación SERVI. Sismo de Mala, Cañete - Lima del 2026-04-09, 18:57:47 (Hora local)

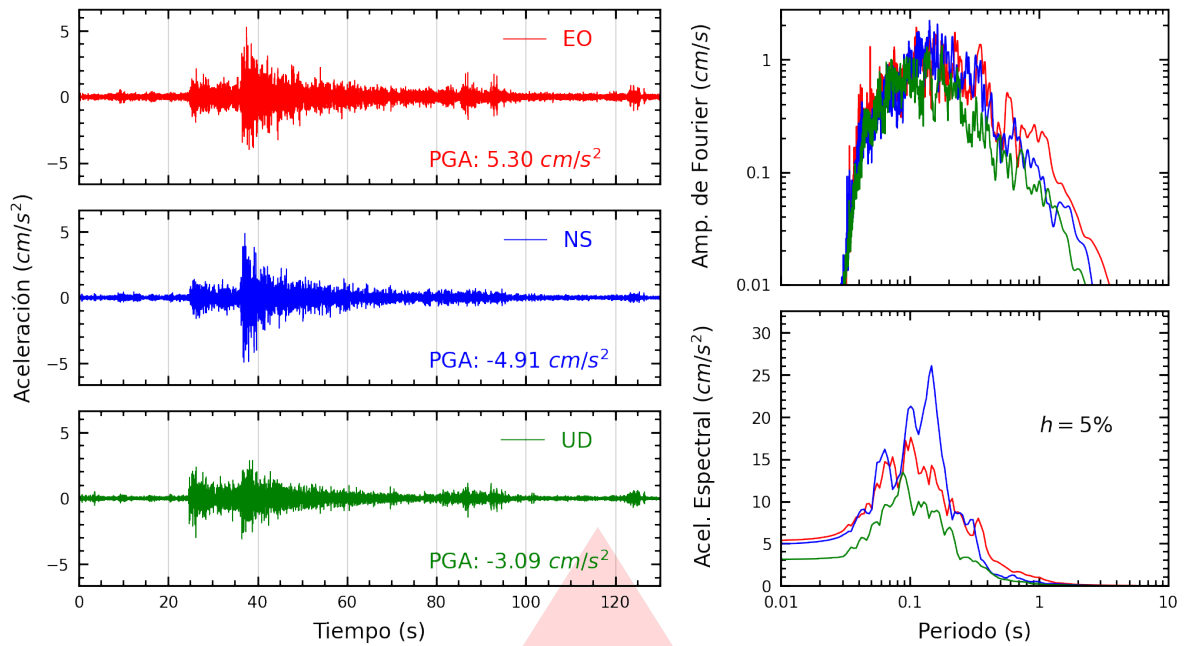


Figura A.19: Registros tiempo-historia, espectros de Fourier y de respuesta en las direcciones EO, NS y vertical de la estación SOBAR. Sismo de Mala, Cañete - Lima del 2026-04-09, 18:57:47 (Hora local)

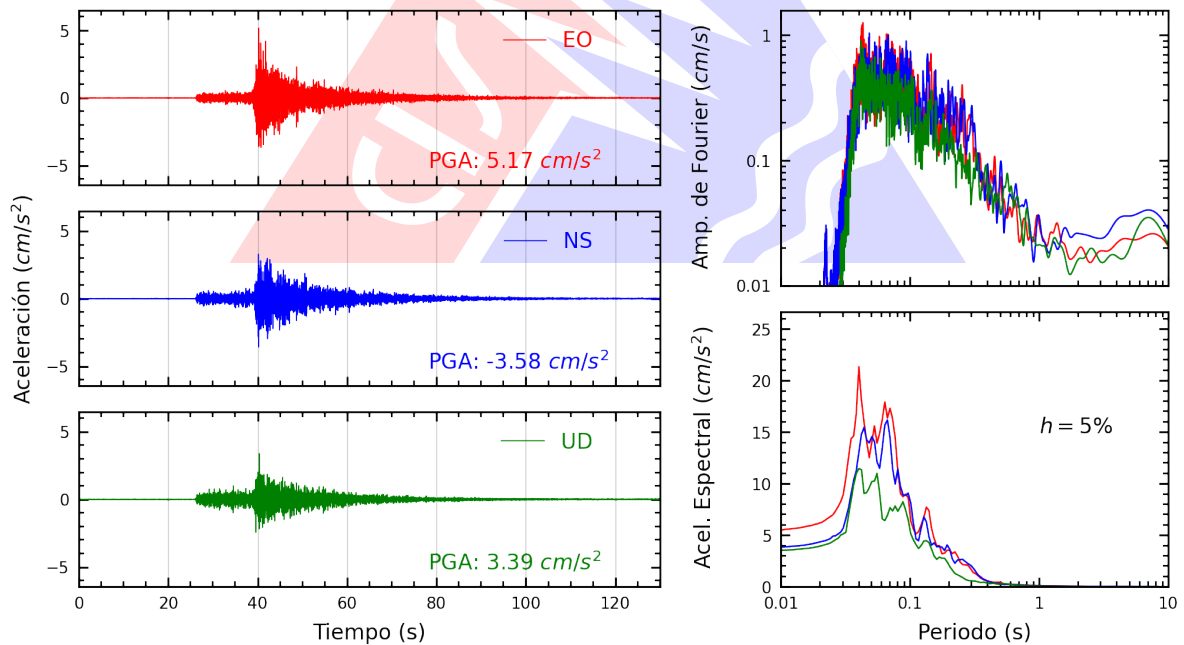


Figura A.20: Registros tiempo-historia, espectros de Fourier y de respuesta en las direcciones EO, NS y vertical de la estación SJLCE. Sismo de Mala, Cañete - Lima del 2026-04-09, 18:57:47 (Hora local)

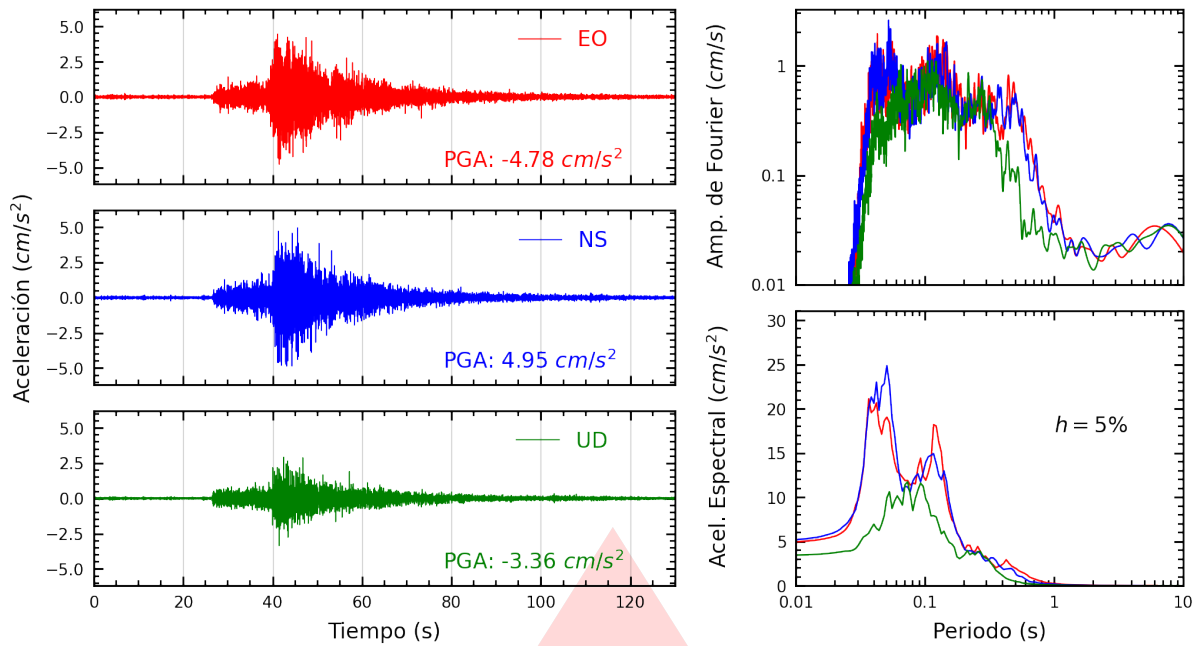


Figura A.21: Registros tiempo-historia, espectros de Fourier y de respuesta en las direcciones EO, NS y vertical de la estación OLIVO. Sismo de Mala, Cañete - Lima del 2026-04-09, 18:57:47 (Hora local)

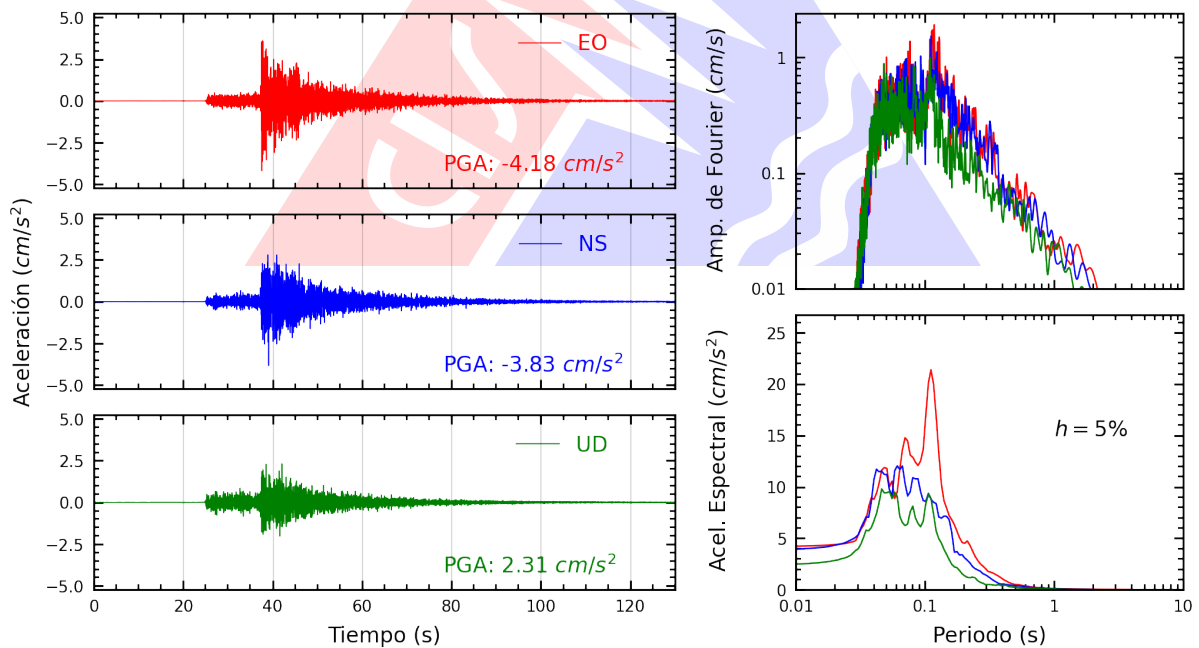


Figura A.22: Registros tiempo-historia, espectros de Fourier y de respuesta en las direcciones EO, NS y vertical de la estación ATARJ. Sismo de Mala, Cañete - Lima del 2026-04-09, 18:57:47 (Hora local)

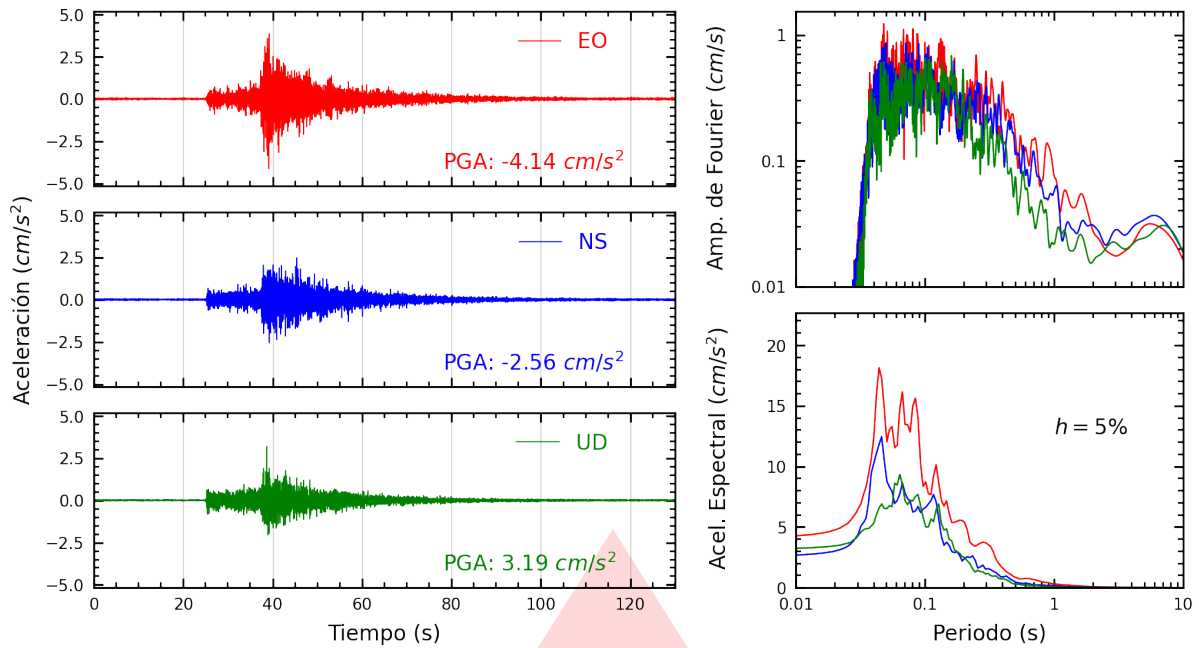


Figura A.23: Registros tiempo-historia, espectros de Fourier y de respuesta en las direcciones EO, NS y vertical de la estación CEPRE. Sismo de Mala, Cañete - Lima del 2026-04-09, 18:57:47 (Hora local)

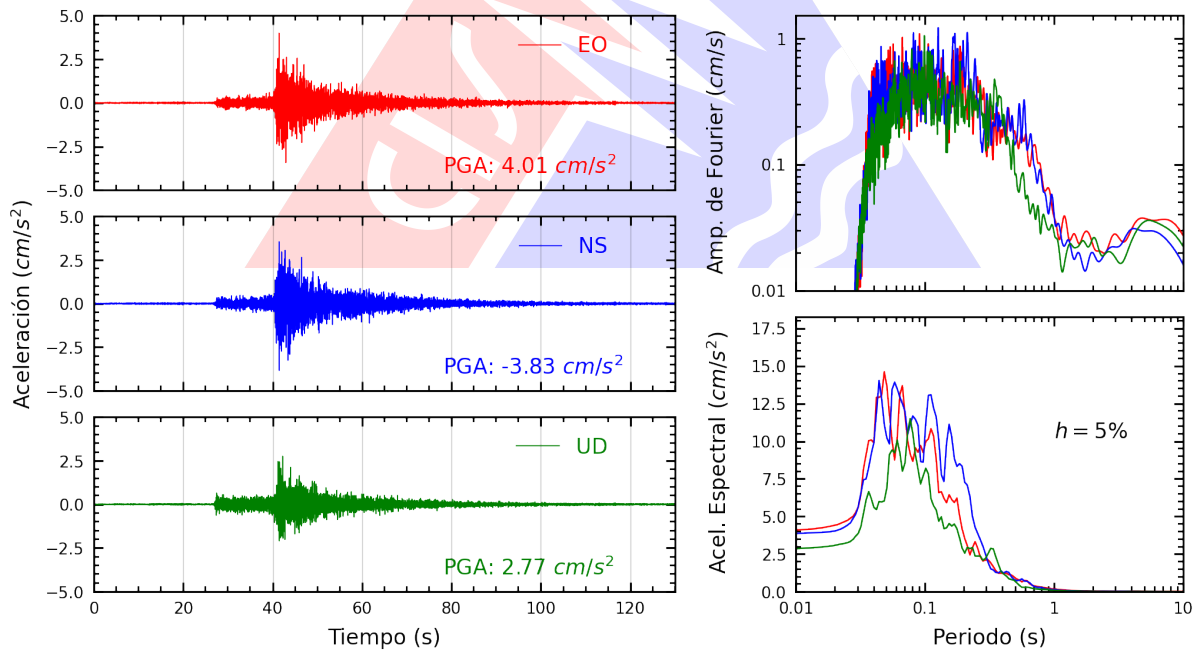


Figura A.24: Registros tiempo-historia, espectros de Fourier y de respuesta en las direcciones EO, NS y vertical de la estación COMAS. Sismo de Mala, Cañete - Lima del 2026-04-09, 18:57:47 (Hora local)

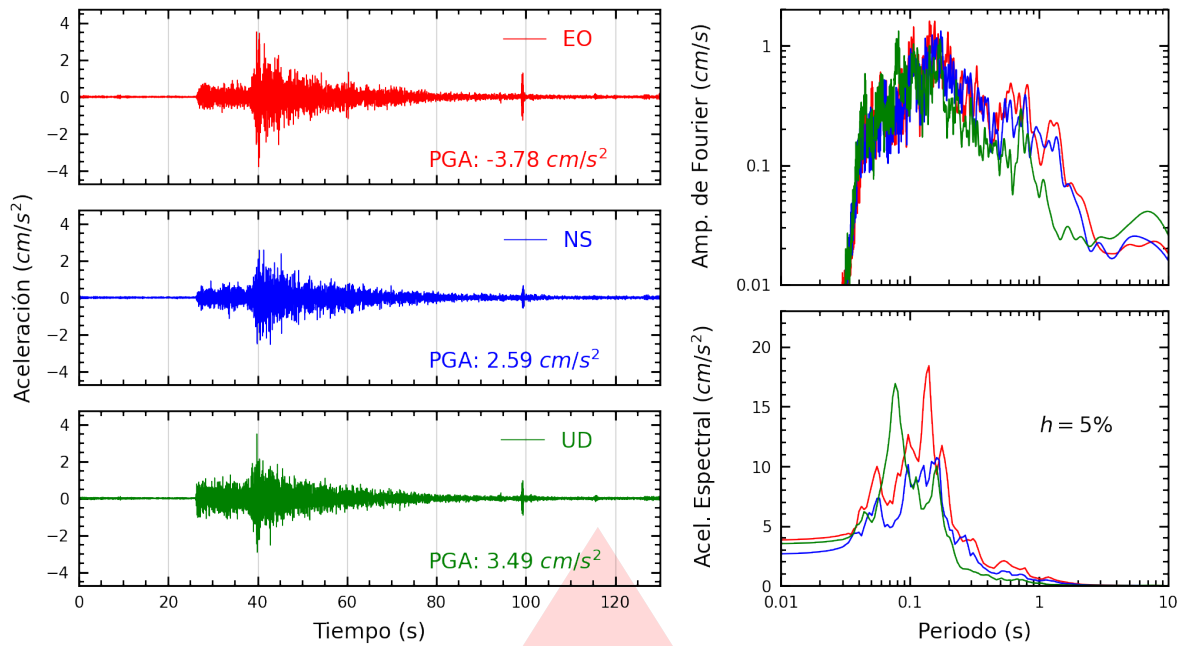


Figura A.25: Registros tiempo-historia, espectros de Fourier y de respuesta en las direcciones EO, NS y vertical de la estación PRADO. Sismo de Mala, Cañete - Lima del 2026-04-09, 18:57:47 (Hora local)

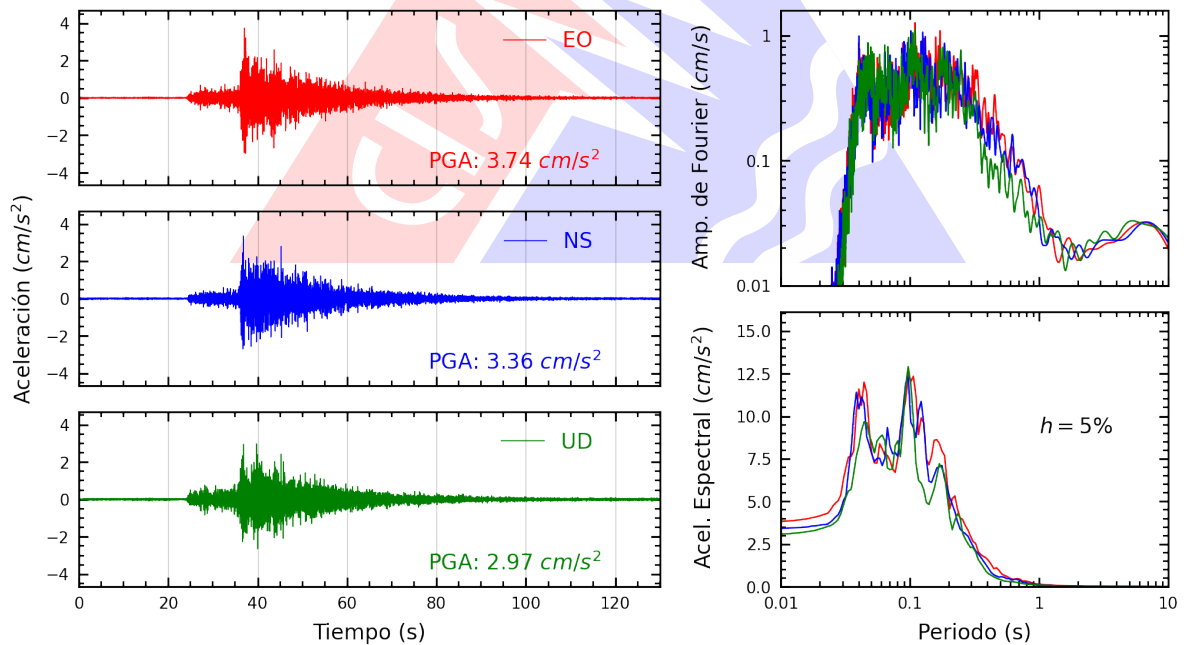


Figura A.26: Registros tiempo-historia, espectros de Fourier y de respuesta en las direcciones EO, NS y vertical de la estación USMP. Sismo de Mala, Cañete - Lima del 2026-04-09, 18:57:47 (Hora local)

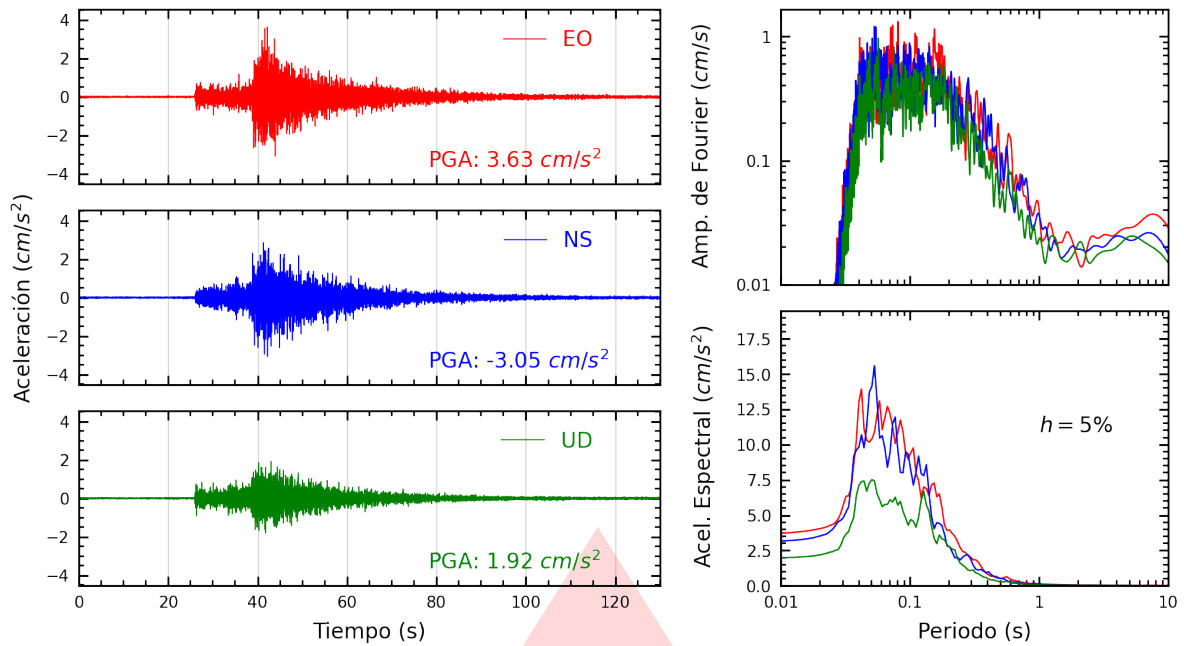


Figura A.27: Registros tiempo-historia, espectros de Fourier y de respuesta en las direcciones EO, NS y vertical de la estación FICPE. Sismo de Mala, Cañete - Lima del 2026-04-09, 18:57:47 (Hora local)

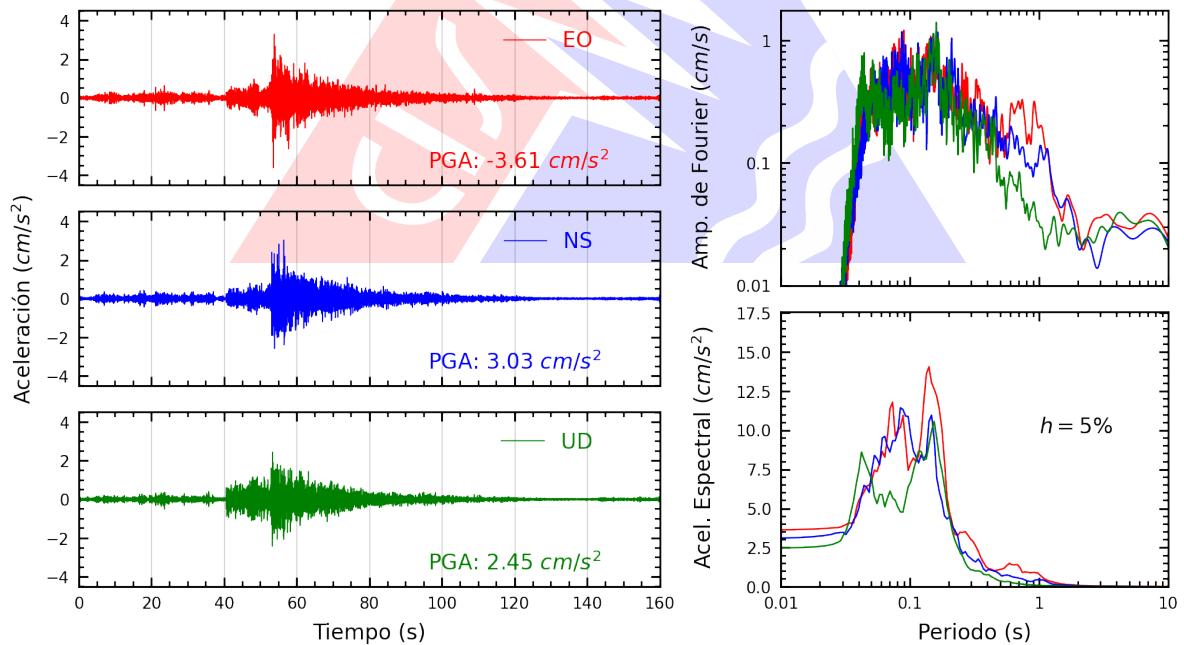


Figura A.28: Registros tiempo-historia, espectros de Fourier y de respuesta en las direcciones EO, NS y vertical de la estación UPCSM. Sismo de Mala, Cañete - Lima del 2026-04-09, 18:57:47 (Hora local)

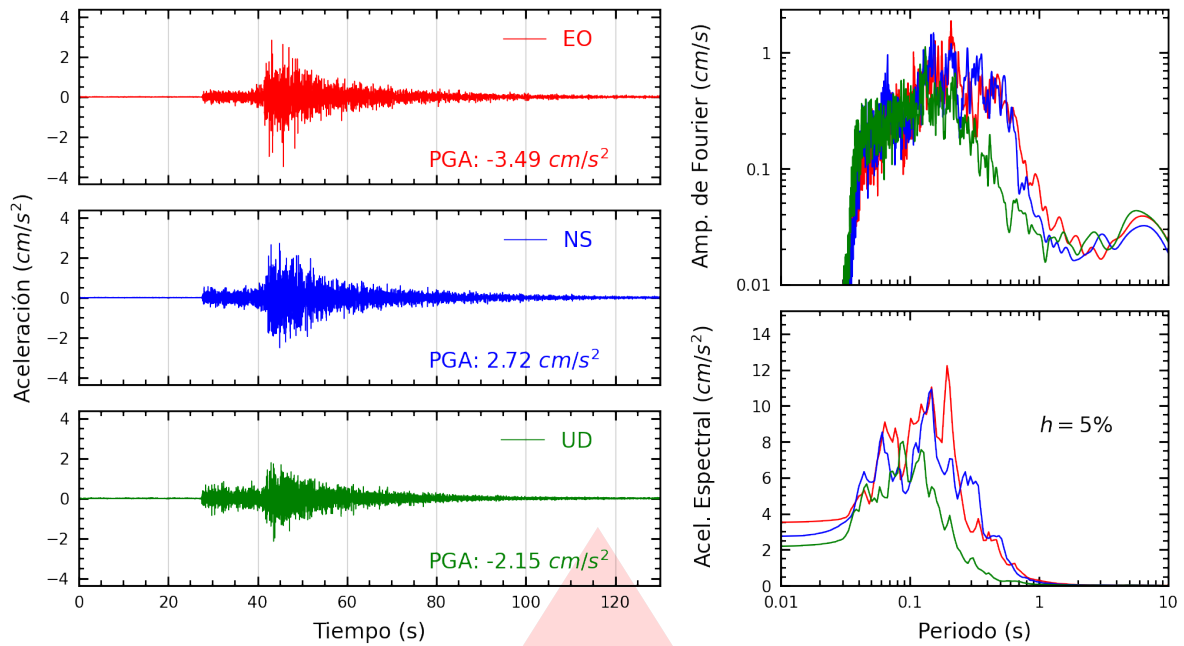


Figura A.29: Registros tiempo-historia, espectros de Fourier y de respuesta en las direcciones EO, NS y vertical de la estación VHAYA. Sismo de Mala, Cañete - Lima del 2026-04-09, 18:57:47 (Hora local)

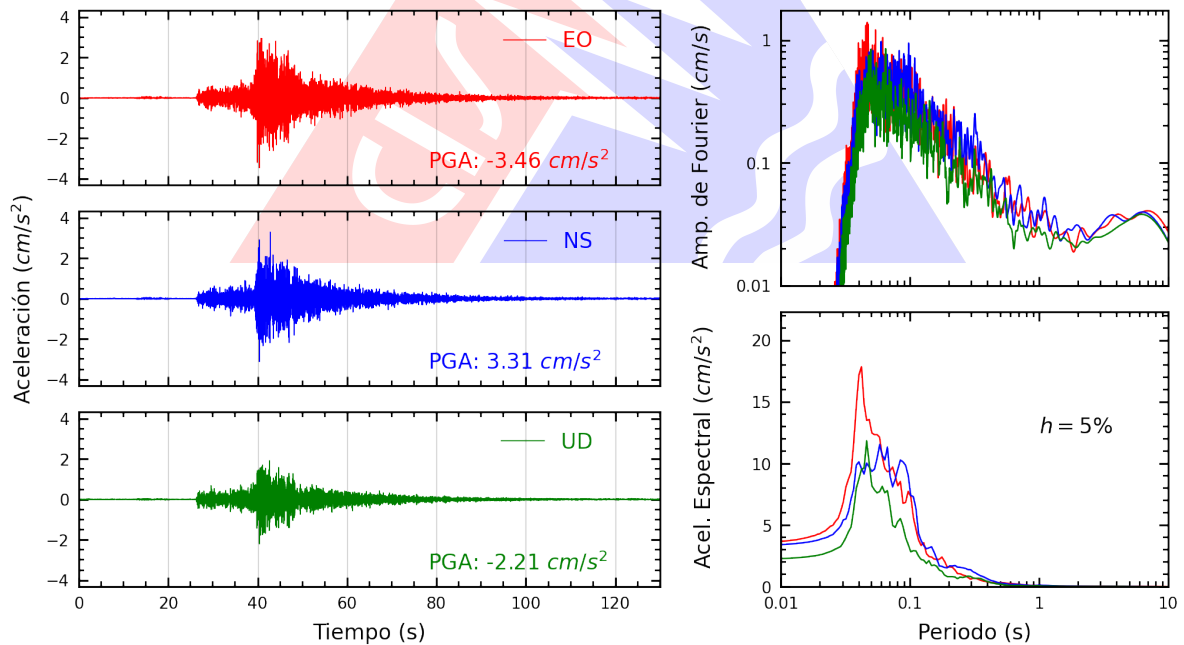


Figura A.30: Registros tiempo-historia, espectros de Fourier y de respuesta en las direcciones EO, NS y vertical de la estación UCSS. Sismo de Mala, Cañete - Lima del 2026-04-09, 18:57:47 (Hora local)

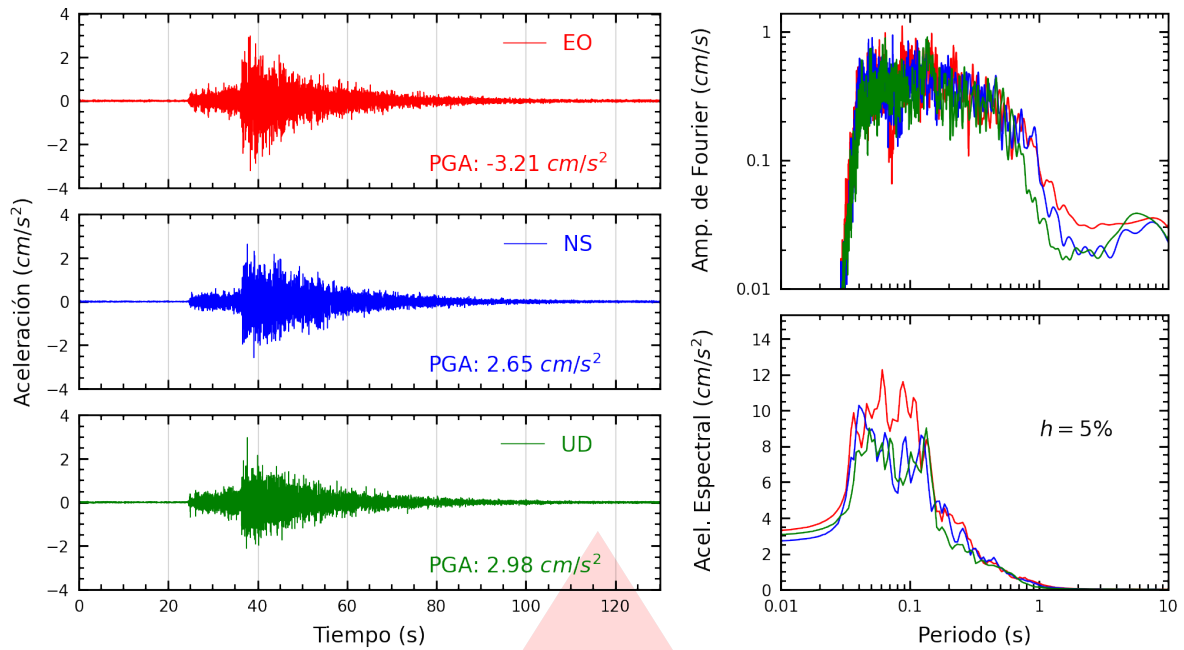


Figura A.31: Registros tiempo-historia, espectros de Fourier y de respuesta en las direcciones EO, NS y vertical de la estación IMCA. Sismo de Mala, Cañete - Lima del 2026-04-09, 18:57:47 (Hora local)

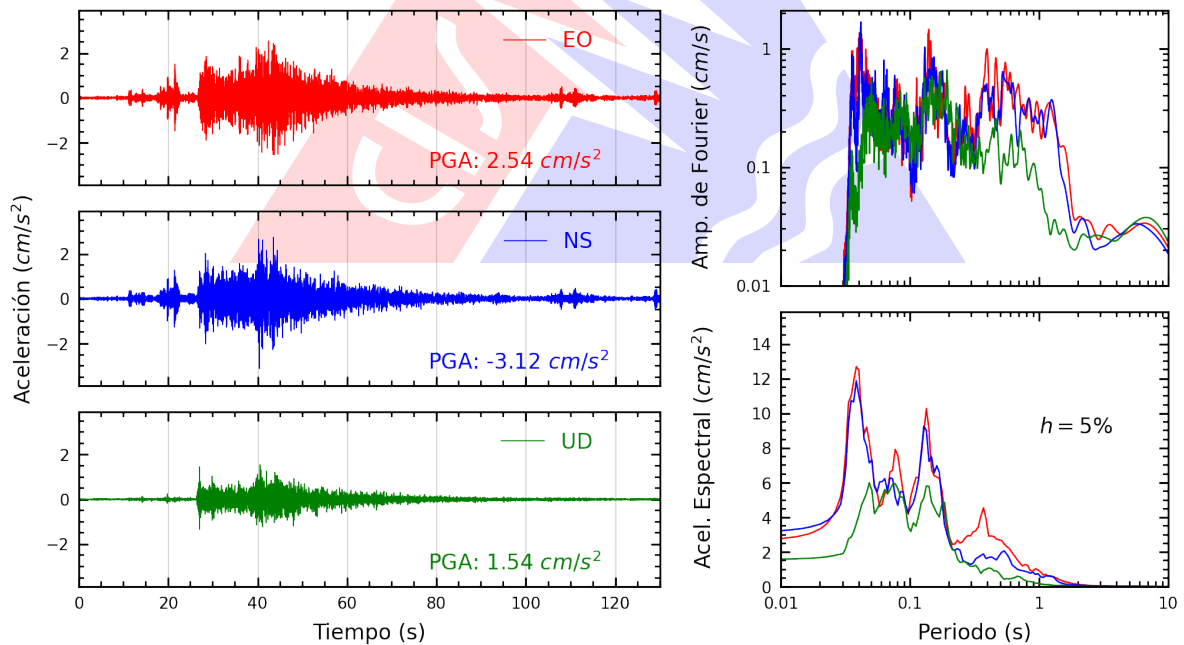


Figura A.32: Registros tiempo-historia, espectros de Fourier y de respuesta en las direcciones EO, NS y vertical de la estación DHNPE. Sismo de Mala, Cañete - Lima del 2026-04-09, 18:57:47 (Hora local)

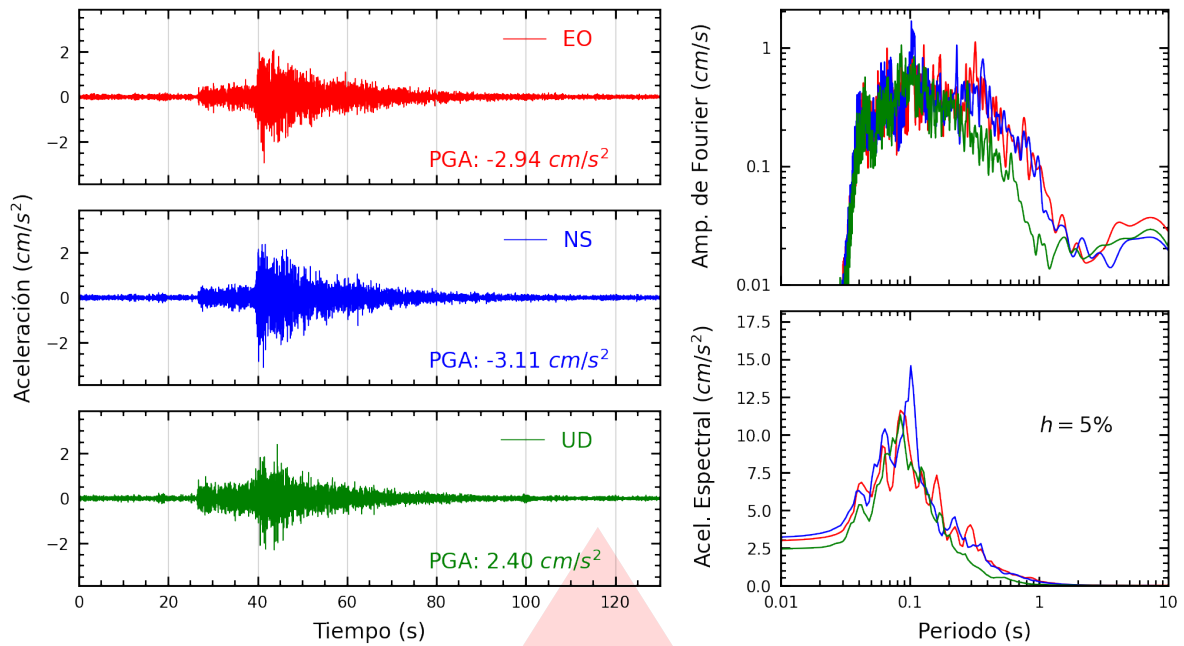


Figura A.33: Registros tiempo-historia, espectros de Fourier y de respuesta en las direcciones EO, NS y vertical de la estación MADRE. Sismo de Mala, Cañete - Lima del 2026-04-09, 18:57:47 (Hora local)

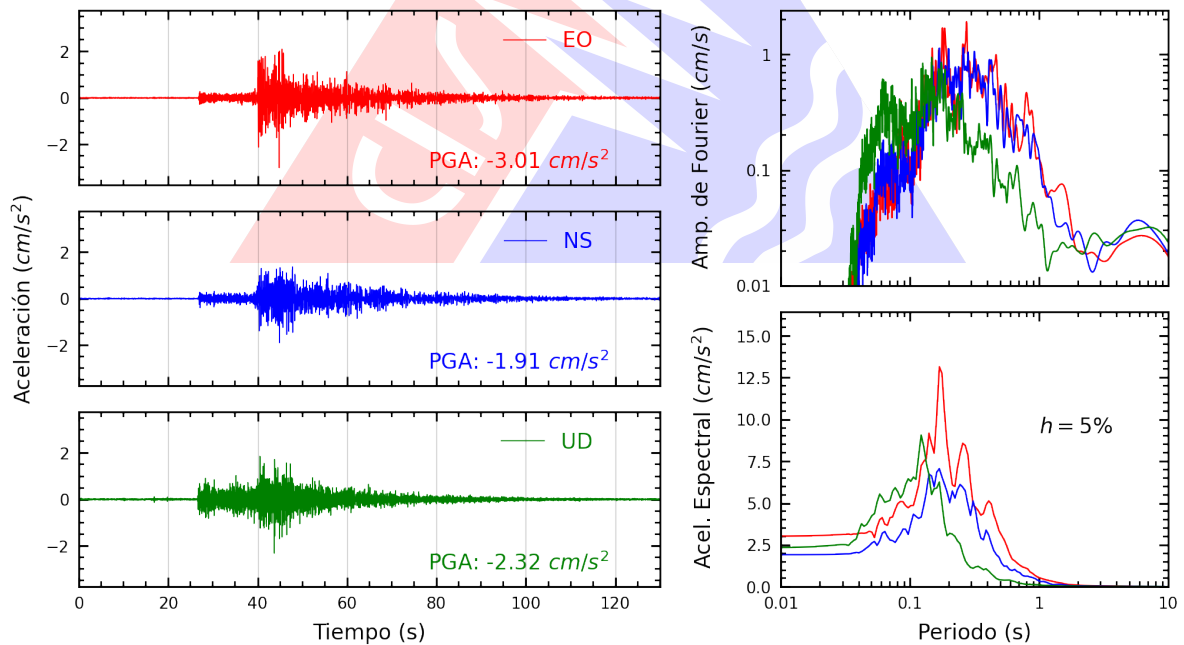


Figura A.34: Registros tiempo-historia, espectros de Fourier y de respuesta en las direcciones EO, NS y vertical de la estación ACAPU. Sismo de Mala, Cañete - Lima del 2026-04-09, 18:57:47 (Hora local)

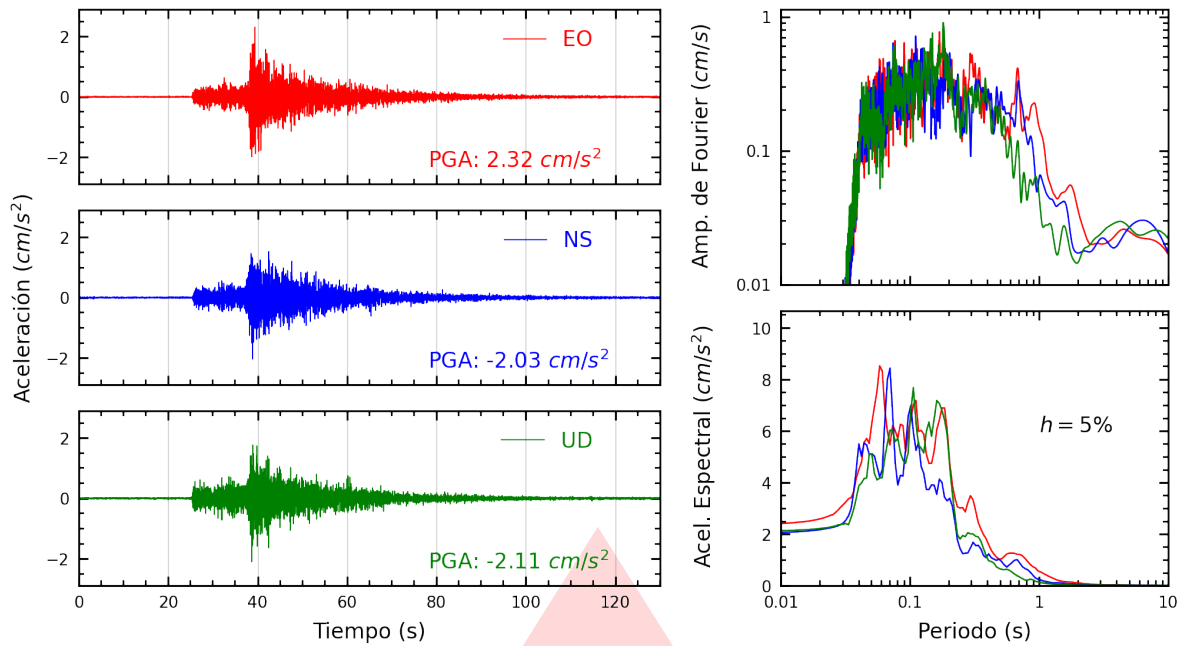


Figura A.35: Registros tiempo-historia, espectros de Fourier y de respuesta en las direcciones EO, NS y vertical de la estación UNFV. Sismo de Mala, Cañete - Lima del 2026-04-09, 18:57:47 (Hora local)

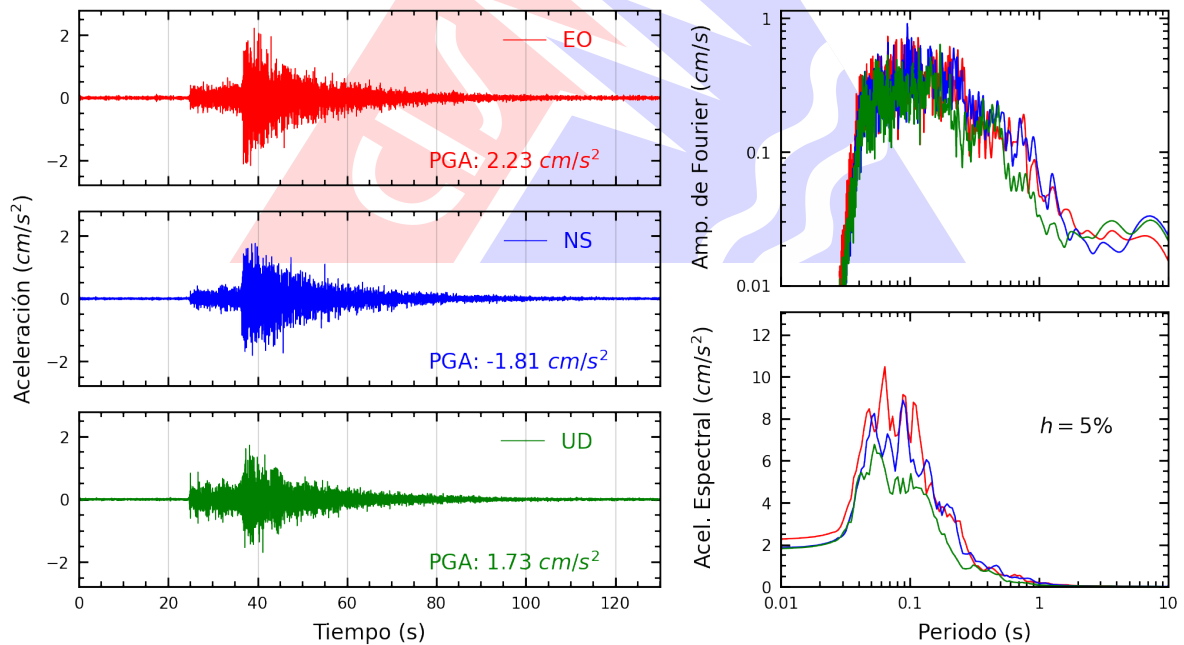


Figura A.36: Registros tiempo-historia, espectros de Fourier y de respuesta en las direcciones EO, NS y vertical de la estación INICT. Sismo de Mala, Cañete - Lima del 2026-04-09, 18:57:47 (Hora local)

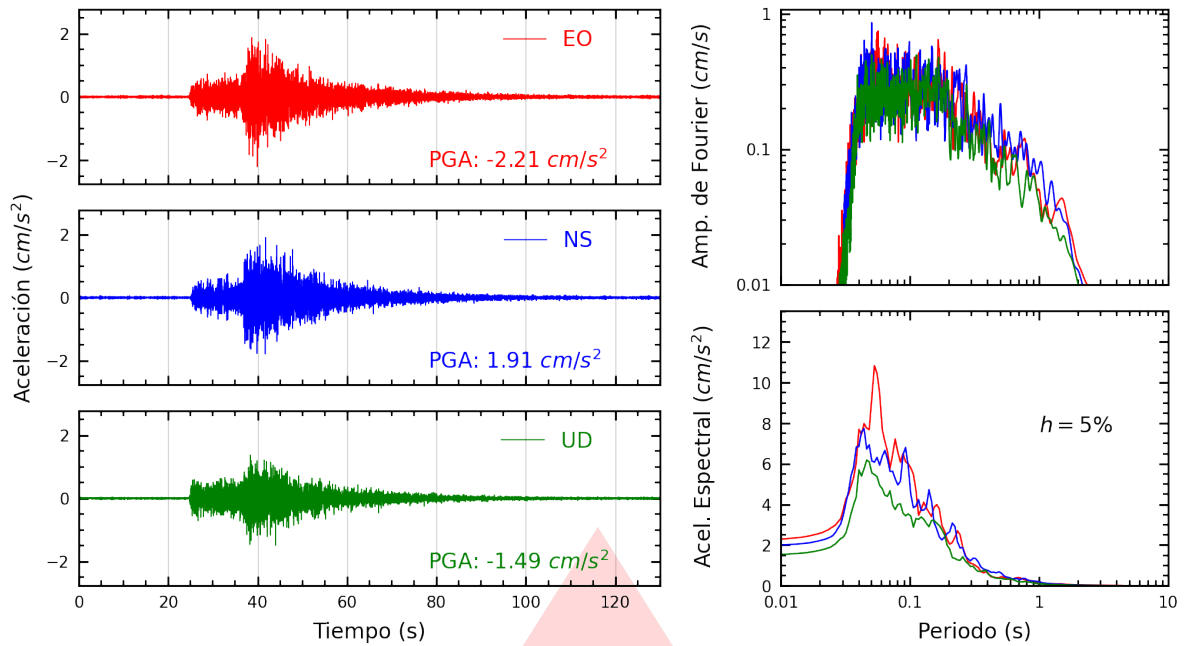


Figura A.37: Registros tiempo-historia, espectros de Fourier y de respuesta en las direcciones EO, NS y vertical de la estación BORJA. Sismo de Mala, Cañete - Lima del 2026-04-09, 18:57:47 (Hora local)

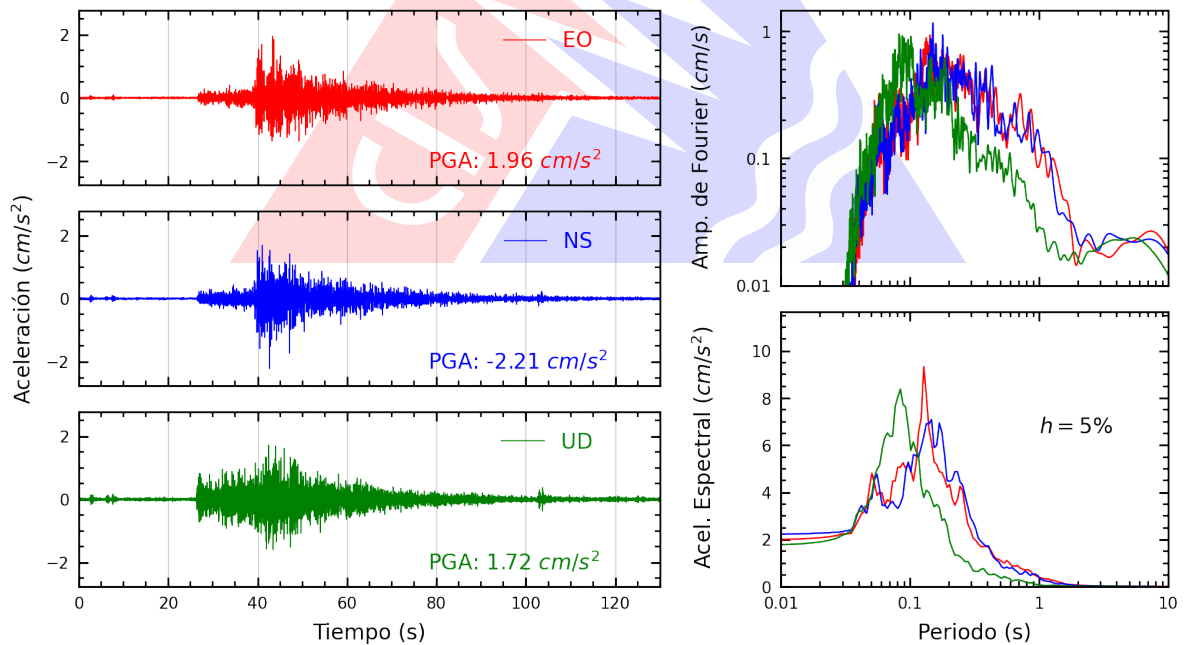


Figura A.38: Registros tiempo-historia, espectros de Fourier y de respuesta en las direcciones EO, NS y vertical de la estación RAMON. Sismo de Mala, Cañete - Lima del 2026-04-09, 18:57:47 (Hora local)

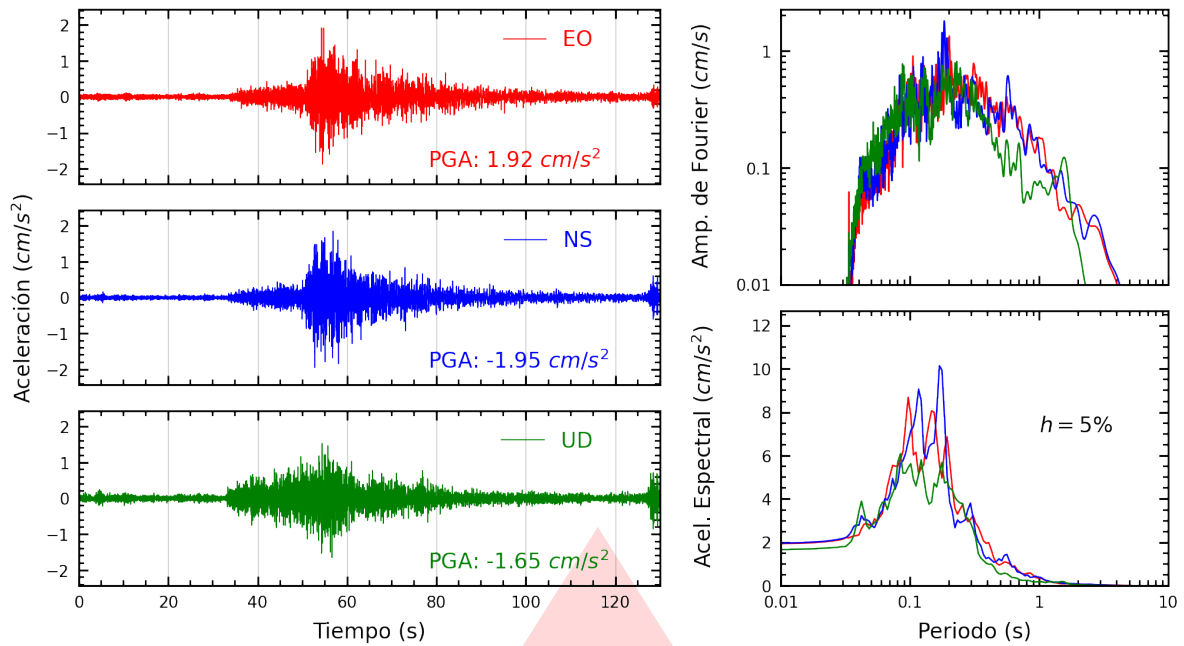


Figura A.39: Registros tiempo-historia, espectros de Fourier y de respuesta en las direcciones EO, NS y vertical de la estación SCICA. Sismo de Mala, Cañete - Lima del 2026-04-09, 18:57:47 (Hora local)

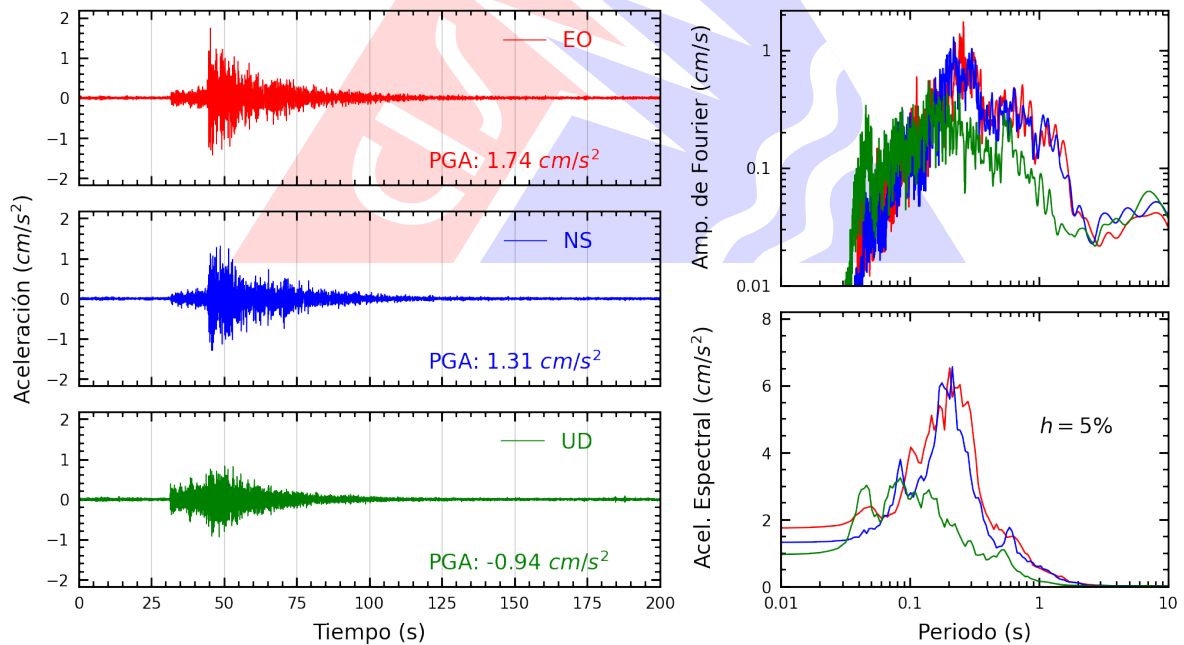


Figura A.40: Registros tiempo-historia, espectros de Fourier y de respuesta en las direcciones EO, NS y vertical de la estación DSML. Sismo de Mala, Cañete - Lima del 2026-04-09, 18:57:47 (Hora local)

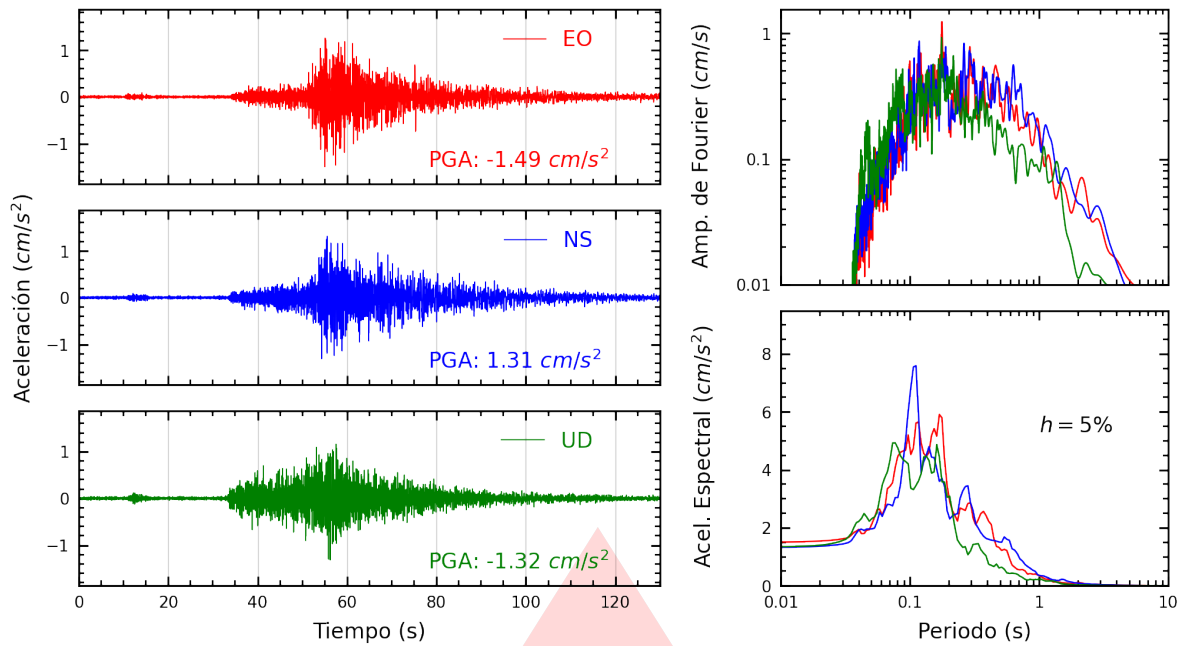


Figura A.41: Registros tiempo-historia, espectros de Fourier y de respuesta en las direcciones EO, NS y vertical de la estación UNICA. Sismo de Mala, Cañete - Lima del 2026-04-09, 18:57:47 (Hora local)

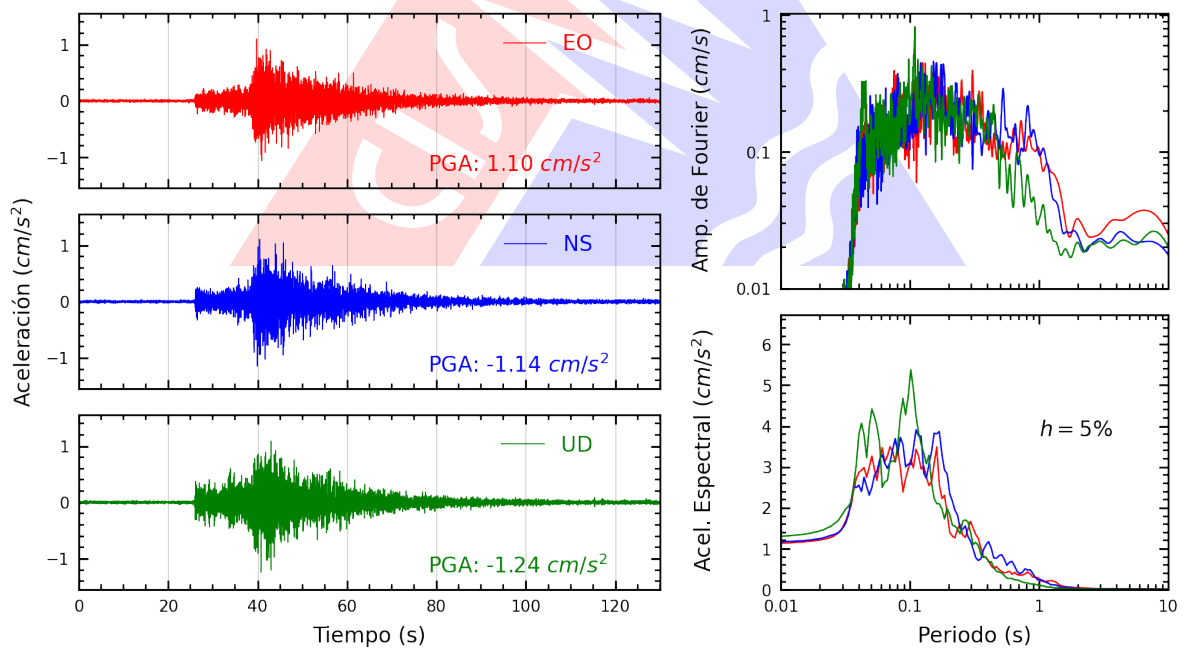


Figura A.42: Registros tiempo-historia, espectros de Fourier y de respuesta en las direcciones EO, NS y vertical de la estación BONDY. Sismo de Mala, Cañete - Lima del 2026-04-09, 18:57:47 (Hora local)

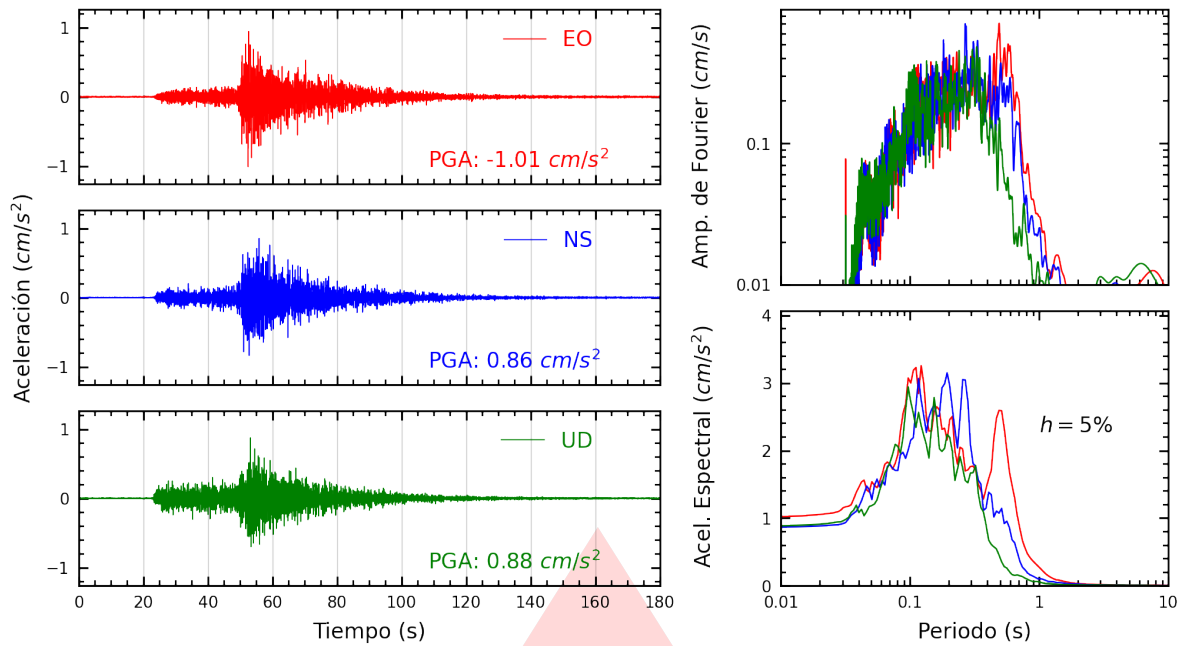


Figura A.43: Registros tiempo-historia, espectros de Fourier y de respuesta en las direcciones EO, NS y vertical de la estación CARAL. Sismo de Mala, Cañete - Lima del 2026-04-09, 18:57:47 (Hora local)

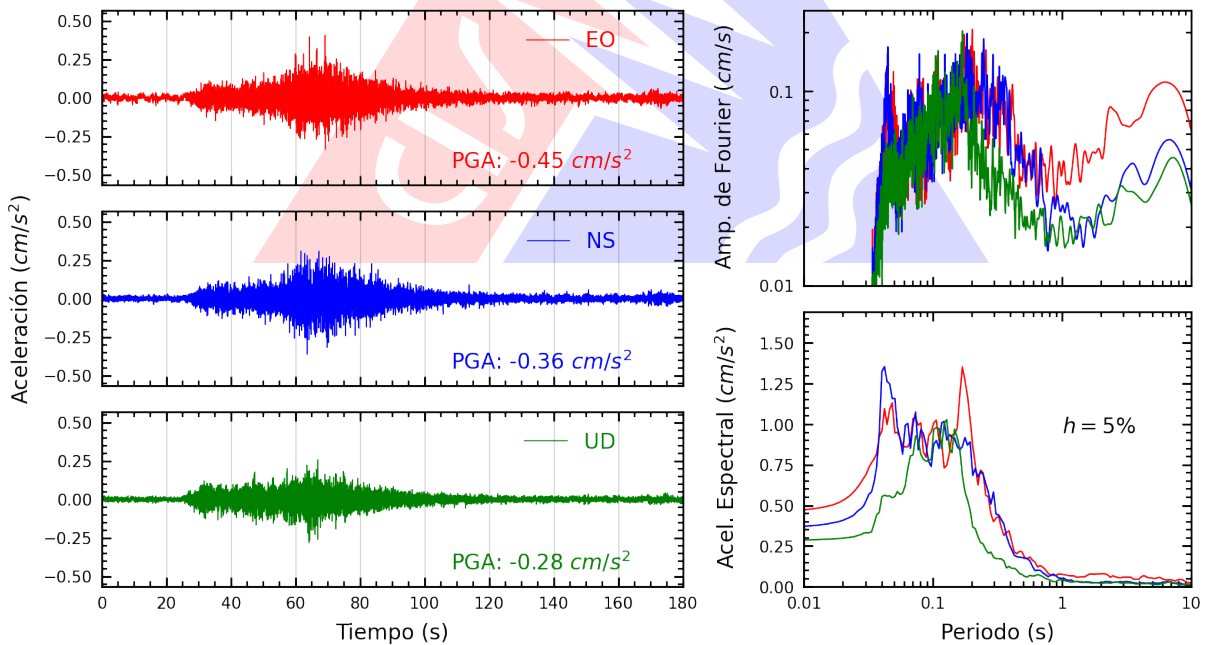


Figura A.44: Registros tiempo-historia, espectros de Fourier y de respuesta en las direcciones EO, NS y vertical de la estación UNAB. Sismo de Mala, Cañete - Lima del 2026-04-09, 18:57:47 (Hora local)

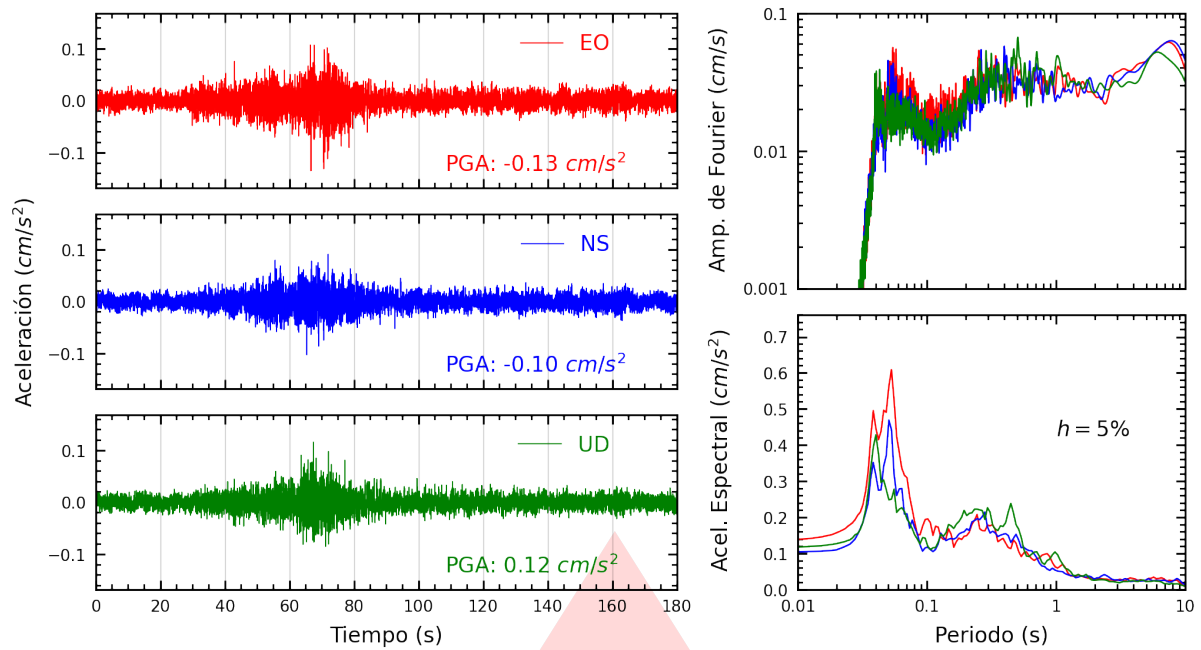


Figura A.45: Registros tiempo-historia, espectros de Fourier y de respuesta en las direcciones EO, NS y vertical de la estación UNSCH. Sismo de Mala, Cañete - Lima del 2026-04-09, 18:57:47 (Hora local)

Índice de figuras

1.	Ubicación del epicentro y estación(es) acelerográfica(s)	1
2.	Mapa de ubicación de la(s) estación(es) acelerográfica(s) a nivel nacional correspondiente(s) al Sismo de Mala, Cañete - Lima del 09 de abril de 2026 a las 18:57:47 (hora local)	7
3.	Mapa de ubicación de la(s) estación(es) acelerográfica(s) en Lima Metropolitana correspondiente(s) al Sismo de Mala, Cañete - Lima del 09 de abril de 2026 a las 18:57:47 (hora local)	8
A.1.	Registros tiempo-historia, espectros de Fourier y de respuesta en las direcciones EO, NS y vertical de la estación ASIA. Sismo de Mala, Cañete - Lima del 2026-04-09, 18:57:47 (Hora local)	10
A.2.	Registros tiempo-historia, espectros de Fourier y de respuesta en las direcciones EO, NS y vertical de la estación PHERM. Sismo de Mala, Cañete - Lima del 2026-04-09, 18:57:47 (Hora local)	10
A.3.	Registros tiempo-historia, espectros de Fourier y de respuesta en las direcciones EO, NS y vertical de la estación UNTEL. Sismo de Mala, Cañete - Lima del 2026-04-09, 18:57:47 (Hora local)	11
A.4.	Registros tiempo-historia, espectros de Fourier y de respuesta en las direcciones EO, NS y vertical de la estación SOCHO. Sismo de Mala, Cañete - Lima del 2026-04-09, 18:57:47 (Hora local)	11
A.5.	Registros tiempo-historia, espectros de Fourier y de respuesta en las direcciones EO, NS y vertical de la estación BRISA. Sismo de Mala, Cañete - Lima del 2026-04-09, 18:57:47 (Hora local)	12
A.6.	Registros tiempo-historia, espectros de Fourier y de respuesta en las direcciones EO, NS y vertical de la estación SCCHO. Sismo de Mala, Cañete - Lima del 2026-04-09, 18:57:47 (Hora local)	12
A.7.	Registros tiempo-historia, espectros de Fourier y de respuesta en las direcciones EO, NS y vertical de la estación SROSA. Sismo de Mala, Cañete - Lima del 2026-04-09, 18:57:47 (Hora local)	13
A.8.	Registros tiempo-historia, espectros de Fourier y de respuesta en las direcciones EO, NS y vertical de la estación JOSEO. Sismo de Mala, Cañete - Lima del 2026-04-09, 18:57:47 (Hora local)	13
A.9.	Registros tiempo-historia, espectros de Fourier y de respuesta en las direcciones EO, NS y vertical de la estación SOVES. Sismo de Mala, Cañete - Lima del 2026-04-09, 18:57:47 (Hora local)	14
A.10.	Registros tiempo-historia, espectros de Fourier y de respuesta en las direcciones EO, NS y vertical de la estación USILP. Sismo de Mala, Cañete - Lima del 2026-04-09, 18:57:47 (Hora local)	14



A.11.Registros tiempo-historia, espectros de Fourier y de respuesta en las direcciones EO, NS y vertical de la estación INDEP. Sismo de Mala, Cañete - Lima del 2026-04-09, 18:57:47 (Hora local)	15
A.12.Registros tiempo-historia, espectros de Fourier y de respuesta en las direcciones EO, NS y vertical de la estación SJLSC. Sismo de Mala, Cañete - Lima del 2026-04-09, 18:57:47 (Hora local)	15
A.13.Registros tiempo-historia, espectros de Fourier y de respuesta en las direcciones EO, NS y vertical de la estación AMORE. Sismo de Mala, Cañete - Lima del 2026-04-09, 18:57:47 (Hora local)	16
A.14.Registros tiempo-historia, espectros de Fourier y de respuesta en las direcciones EO, NS y vertical de la estación SJLSV. Sismo de Mala, Cañete - Lima del 2026-04-09, 18:57:47 (Hora local)	16
A.15.Registros tiempo-historia, espectros de Fourier y de respuesta en las direcciones EO, NS y vertical de la estación URPPE. Sismo de Mala, Cañete - Lima del 2026-04-09, 18:57:47 (Hora local)	17
A.16.Registros tiempo-historia, espectros de Fourier y de respuesta en las direcciones EO, NS y vertical de la estación MDPP. Sismo de Mala, Cañete - Lima del 2026-04-09, 18:57:47 (Hora local)	17
A.17.Registros tiempo-historia, espectros de Fourier y de respuesta en las direcciones EO, NS y vertical de la estación SCOLI. Sismo de Mala, Cañete - Lima del 2026-04-09, 18:57:47 (Hora local)	18
A.18.Registros tiempo-historia, espectros de Fourier y de respuesta en las direcciones EO, NS y vertical de la estación SERVI. Sismo de Mala, Cañete - Lima del 2026-04-09, 18:57:47 (Hora local)	18
A.19.Registros tiempo-historia, espectros de Fourier y de respuesta en las direcciones EO, NS y vertical de la estación SOBAR. Sismo de Mala, Cañete - Lima del 2026-04-09, 18:57:47 (Hora local)	19
A.20.Registros tiempo-historia, espectros de Fourier y de respuesta en las direcciones EO, NS y vertical de la estación SJLCE. Sismo de Mala, Cañete - Lima del 2026-04-09, 18:57:47 (Hora local)	19
A.21.Registros tiempo-historia, espectros de Fourier y de respuesta en las direcciones EO, NS y vertical de la estación OLIVO. Sismo de Mala, Cañete - Lima del 2026-04-09, 18:57:47 (Hora local)	20
A.22.Registros tiempo-historia, espectros de Fourier y de respuesta en las direcciones EO, NS y vertical de la estación ATARJ. Sismo de Mala, Cañete - Lima del 2026-04-09, 18:57:47 (Hora local)	20
A.23.Registros tiempo-historia, espectros de Fourier y de respuesta en las direcciones EO, NS y vertical de la estación CEPRE. Sismo de Mala, Cañete - Lima del 2026-04-09, 18:57:47 (Hora local)	21
A.24.Registros tiempo-historia, espectros de Fourier y de respuesta en las direcciones EO, NS y vertical de la estación COMAS. Sismo de Mala, Cañete - Lima del 2026-04-09, 18:57:47 (Hora local)	21
A.25.Registros tiempo-historia, espectros de Fourier y de respuesta en las direcciones EO, NS y vertical de la estación PRADO. Sismo de Mala, Cañete - Lima del 2026-04-09, 18:57:47 (Hora local)	22



A.26.Registros tiempo-historia, espectros de Fourier y de respuesta en las direcciones EO, NS y vertical de la estación USMP. Sismo de Mala, Cañete - Lima del 2026-04-09, 18:57:47 (Hora local)	22
A.27.Registros tiempo-historia, espectros de Fourier y de respuesta en las direcciones EO, NS y vertical de la estación FICPE. Sismo de Mala, Cañete - Lima del 2026-04-09, 18:57:47 (Hora local)	23
A.28.Registros tiempo-historia, espectros de Fourier y de respuesta en las direcciones EO, NS y vertical de la estación UPCSM. Sismo de Mala, Cañete - Lima del 2026-04-09, 18:57:47 (Hora local)	23
A.29.Registros tiempo-historia, espectros de Fourier y de respuesta en las direcciones EO, NS y vertical de la estación VHAYA. Sismo de Mala, Cañete - Lima del 2026-04-09, 18:57:47 (Hora local)	24
A.30.Registros tiempo-historia, espectros de Fourier y de respuesta en las direcciones EO, NS y vertical de la estación UCSS. Sismo de Mala, Cañete - Lima del 2026-04-09, 18:57:47 (Hora local)	24
A.31.Registros tiempo-historia, espectros de Fourier y de respuesta en las direcciones EO, NS y vertical de la estación IMCA. Sismo de Mala, Cañete - Lima del 2026-04-09, 18:57:47 (Hora local)	25
A.32.Registros tiempo-historia, espectros de Fourier y de respuesta en las direcciones EO, NS y vertical de la estación DHNPE. Sismo de Mala, Cañete - Lima del 2026-04-09, 18:57:47 (Hora local)	25
A.33.Registros tiempo-historia, espectros de Fourier y de respuesta en las direcciones EO, NS y vertical de la estación MADRE. Sismo de Mala, Cañete - Lima del 2026-04-09, 18:57:47 (Hora local)	26
A.34.Registros tiempo-historia, espectros de Fourier y de respuesta en las direcciones EO, NS y vertical de la estación ACAPU. Sismo de Mala, Cañete - Lima del 2026-04-09, 18:57:47 (Hora local)	26
A.35.Registros tiempo-historia, espectros de Fourier y de respuesta en las direcciones EO, NS y vertical de la estación UNFV. Sismo de Mala, Cañete - Lima del 2026-04-09, 18:57:47 (Hora local)	27
A.36.Registros tiempo-historia, espectros de Fourier y de respuesta en las direcciones EO, NS y vertical de la estación INICT. Sismo de Mala, Cañete - Lima del 2026-04-09, 18:57:47 (Hora local)	27
A.37.Registros tiempo-historia, espectros de Fourier y de respuesta en las direcciones EO, NS y vertical de la estación BORJA. Sismo de Mala, Cañete - Lima del 2026-04-09, 18:57:47 (Hora local)	28
A.38.Registros tiempo-historia, espectros de Fourier y de respuesta en las direcciones EO, NS y vertical de la estación RAMON. Sismo de Mala, Cañete - Lima del 2026-04-09, 18:57:47 (Hora local)	28
A.39.Registros tiempo-historia, espectros de Fourier y de respuesta en las direcciones EO, NS y vertical de la estación SCICA. Sismo de Mala, Cañete - Lima del 2026-04-09, 18:57:47 (Hora local)	29
A.40.Registros tiempo-historia, espectros de Fourier y de respuesta en las direcciones EO, NS y vertical de la estación DSMI. Sismo de Mala, Cañete - Lima del 2026-04-09, 18:57:47 (Hora local)	29



A.41.Registros tiempo-historia, espectros de Fourier y de respuesta en las direcciones EO, NS y vertical de la estación UNICA. Sismo de Mala, Cañete - Lima del 2026-04-09, 18:57:47 (Hora local)	30
A.42.Registros tiempo-historia, espectros de Fourier y de respuesta en las direcciones EO, NS y vertical de la estación BONDY. Sismo de Mala, Cañete - Lima del 2026-04-09, 18:57:47 (Hora local)	30
A.43.Registros tiempo-historia, espectros de Fourier y de respuesta en las direcciones EO, NS y vertical de la estación CARAL. Sismo de Mala, Cañete - Lima del 2026-04-09, 18:57:47 (Hora local)	31
A.44.Registros tiempo-historia, espectros de Fourier y de respuesta en las direcciones EO, NS y vertical de la estación UNAB. Sismo de Mala, Cañete - Lima del 2026-04-09, 18:57:47 (Hora local)	31
A.45.Registros tiempo-historia, espectros de Fourier y de respuesta en las direcciones EO, NS y vertical de la estación UNSCH. Sismo de Mala, Cañete - Lima del 2026-04-09, 18:57:47 (Hora local)	32

Índice de tablas

1.	Datos sísmicos (Fuente: IGP)	1
2.	Aceleraciones máximas registradas en la(s) estación(es) acelerográfica(s) correspondiente(s) al sismo de Mala, Cañete - Lima del 09 de abril de 2026 a las 18:57:47 (hora local)	2