

**CENTRO DE OBSERVACIÓN PARA LA INGENIERÍA SÍSMICA (CEOIS)
RED NACIONAL DE ACELERÓGRAFOS DEL CISMID-FIC-UNI (REDACIS)**

INFORME

Acelerogramas del Sismo de Tarapoto, San Martín - San Martín del 30 de abril de 2026

El 30 de abril de 2026 a las 05:50:17 (hora local), ocurrió un sismo con epicentro a 22 km al E de Tarapoto, San Martín - San Martín (Fuente: IGP). Las características sísmicas del evento se resumen en la **Tabla 1** y la ubicación del epicentro, así como de la(s) estación(es) acelerográfica(s), se muestra en la **Figura 1**.

Tabla 1: Datos sísmicos (Fuente: IGP)

Hora local (UTC-5):	05:50:17
Hora UTC 0:	10:50:17
Latitud (°):	-6.54
Longitud (°):	-76.17
Profundidad (km):	37.0
Magnitud:	M4.0
Lugar de referencia:	22 km al E de Tarapoto, San Martín - San Martín

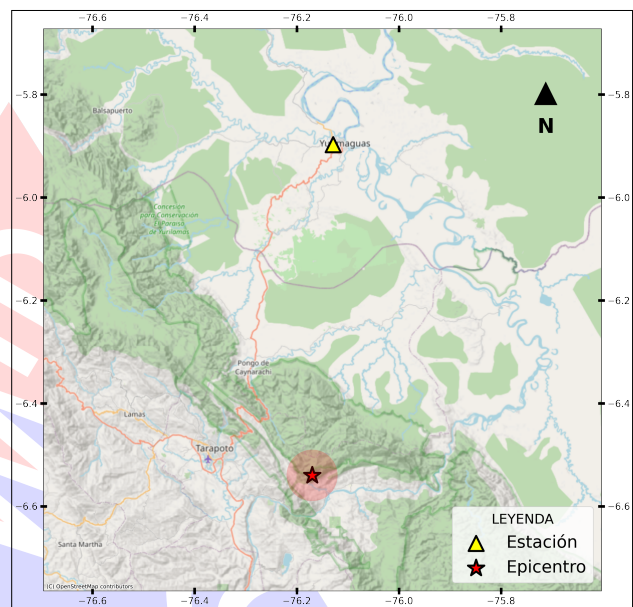


Figura 1: Ubicación del epicentro y estación(es) acelerográfica(s)

En este informe, el Centro de Observación para la Ingeniería Sísmica (CEOIS) del CISMID-FIC-UNI presenta los registros acelerográficos obtenidos en 01 estación(es) correspondientes a la Red Acelerográfica del Centro de Investigación en Transformación Digital en Ingeniería (CITDI) - Unidad de Posgrado de la FIC-UNI. Los valores de aceleración máxima (PGA) para cada componente (direcciones EO, NS y vertical) y ubicaciones geográficas, se muestran en la **Tabla 2** y **Figura 2**, respectivamente.

El máximo valor de PGA registrado para este evento es de 0.35 cm/s^2 en la dirección UD, correspondiente a la estación UNAAA (Universidad Nacional Autónoma de Alto Amazonas, Yurimaguas, Loreto). En el Anexo adjunto se presentan las gráficas de los acelerogramas obtenidos, así como sus respectivos espectros de Fourier y de respuesta de aceleraciones absolutas para 5% de amortiguamiento elástico. Cabe mencionar que todos los registros han sido filtrados usando un pasa banda entre 0.04 s y 10 s y corregidos por línea base. Los registros sin filtrar están disponibles para su descarga en <https://www.cismid.uni.edu.pe/ceois/redacis/red/>.



Tabla 2: Aceleraciones máximas registradas en la(s) estación(es) acelerográfica(s) correspondiente(s) al sismo de Tarapoto, San Martín - San Martín del 30 de abril de 2026 a las 05:50:17 (hora local)

Red	Código	Ubicación	Dist. Epi. (<i>km</i>)	Canal	PGA (<i>cm/s²</i>)
PG	UNAAA	Universidad Nacional Autónoma de Alto Amazonas, Yurimaguas, Loreto	71.61	EO	-0.31
				NS	0.30
				UD	0.35

Nota: PG (Red Acelerográfica del Centro de Investigación en Transformación Digital en Ingeniería - Unidad de Posgrado de la FIC-UNI).





Figura 2: Mapa de ubicación de la(s) estación(es) acelerográfica(s) correspondiente(s) al Sismo de Tarapoto, San Martín - San Martín del 30 de abril de 2026 a las 05:50:17 (hora local)



UNIVERSIDAD NACIONAL DE INGENIERÍA
FACULTAD DE INGENIERÍA CIVIL
CENTRO PERUANO JAPONÉS DE INVESTIGACIONES
SÍSMICAS Y MITIGACIÓN DE DESASTRES



ANEXO

REGISTROS TIEMPO-HISTORIA
ESPECTROS DE FOURIER Y DE RESPUESTA

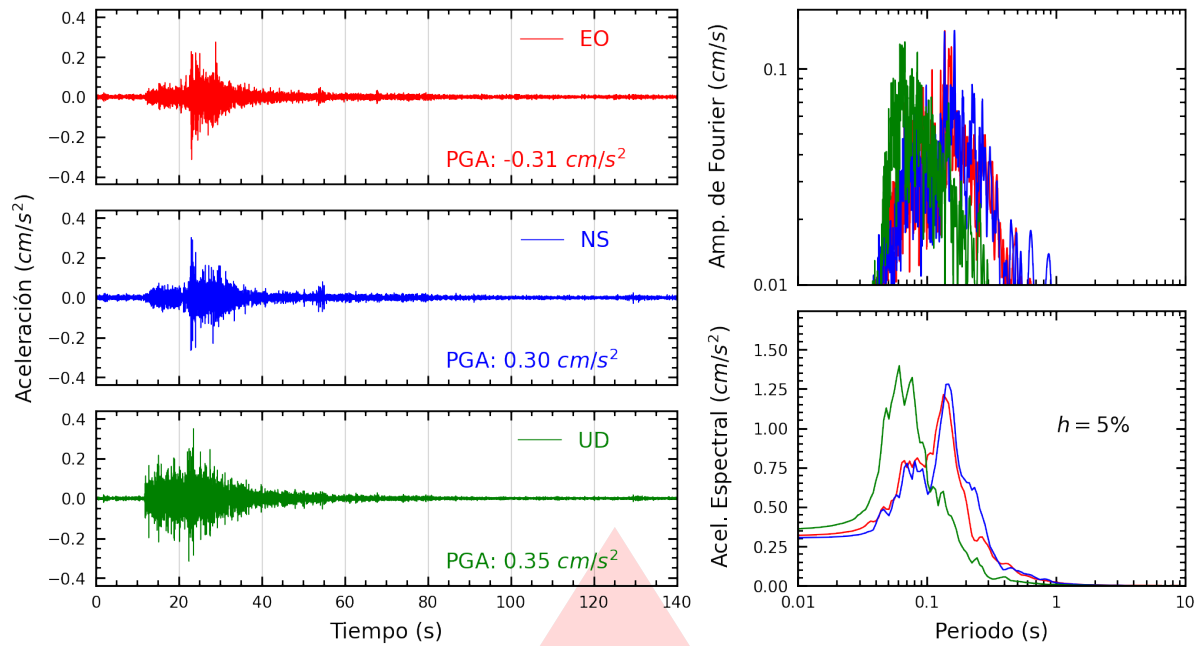
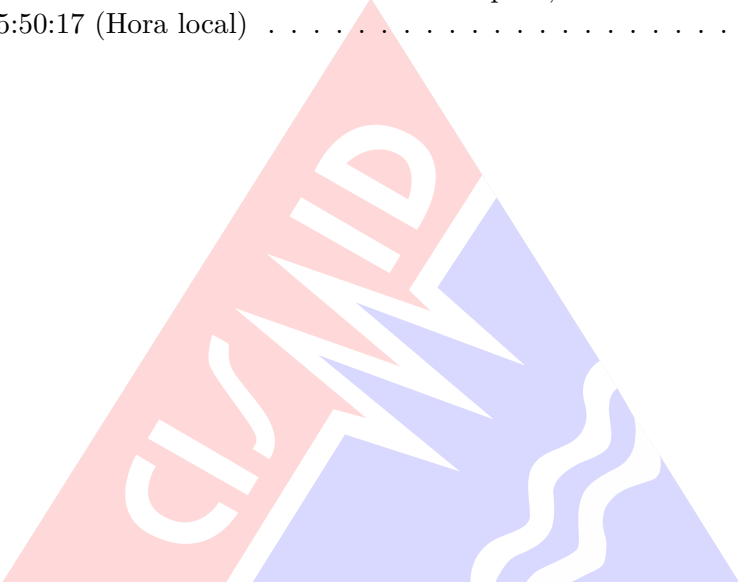


Figura A.1: Registros tiempo-historia, espectros de Fourier y de respuesta en las direcciones EO, NS y vertical de la estación UNAAA. Sismo de Tarapoto, San Martín - San Martín del 2026-04-30, 05:50:17 (Hora local)

Índice de figuras

- 1. Ubicación del epicentro y estación(es) acelerográfica(s) 1
- 2. Mapa de ubicación de la(s) estación(es) acelerográfica(s) correspondiente(s) al Sismo de Tarapoto, San Martín - San Martín del 30 de abril de 2026 a las 05:50:17 (hora local) 3
- A.1. Registros tiempo-historia, espectros de Fourier y de respuesta en las direcciones EO, NS y vertical de la estación UNAAA. Sismo de Tarapoto, San Martín - San Martín del 2026-04-30, 05:50:17 (Hora local) 5



Índice de tablas

- 1. Datos sísmicos (Fuente: IGP) 1
- 2. Aceleraciones máximas registradas en la(s) estación(es) acelerográfica(s) correspondiente(s) al sismo de Tarapoto, San Martín - San Martín del 30 de abril de 2026 a las 05:50:17 (hora local) 2

