

**CENTRO DE OBSERVACIÓN PARA LA INGENIERÍA SÍSMICA (CEOIS)
RED NACIONAL DE ACELERÓGRAFOS DEL CISMID-FIC-UNI (REDACIS)**

INFORME

Acelerogramas del Sismo de Sullana, Sullana - Piura del 11 de mayo de 2026

El 11 de mayo de 2026 a las 08:50:57 (hora local), ocurrió un sismo con epicentro a 11 km al SO de Sullana, Sullana - Piura (Fuente: IGP). Las características sísmicas del evento se resumen en la **Tabla 1** y la ubicación del epicentro, así como de la(s) estación(es) acelerográfica(s), se muestra en la **Figura 1**.

Tabla 1: Datos sísmicos (Fuente: IGP)

Hora local (UTC-5):	08:50:57
Hora UTC 0:	13:50:57
Latitud (°):	-4.96
Longitud (°):	-80.77
Profundidad (km):	40.0
Magnitud:	M4.5
Lugar de referencia:	11 km al SO de Sullana, Sullana - Piura

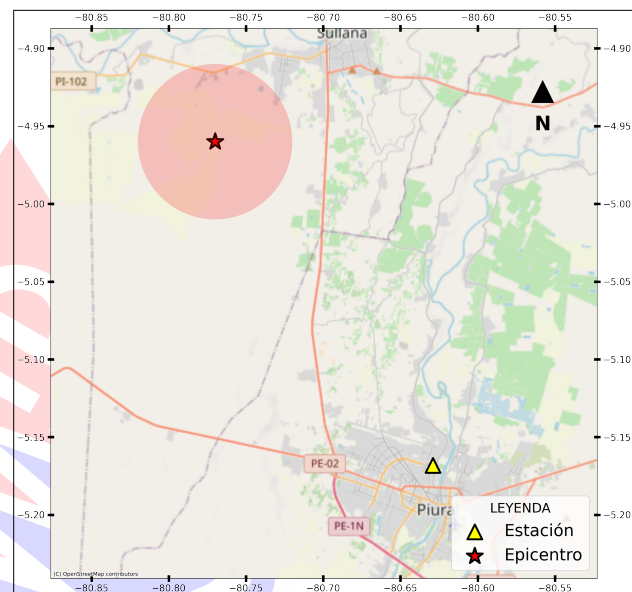


Figura 1: Ubicación del epicentro y estación(es) acelerográfica(s)

En este informe, el Centro de Observación para la Ingeniería Sísmica (CEOIS) del CISMID-FIC-UNI presenta los registros acelerográficos obtenidos en 01 estación(es) correspondientes a la Red Acelerográfica del Centro de Investigación en Transformación Digital en Ingeniería (CITDI) - Unidad de Posgrado de la FIC-UNI. Los valores de aceleración máxima (PGA) para cada componente (direcciones EO, NS y vertical) y ubicaciones geográficas, se muestran en la **Tabla 2** y **Figura 2**, respectivamente.

El máximo valor de PGA registrado para este evento es de 14.19 cm/s^2 en la dirección UD, correspondiente a la estación UPAOP (Universidad Privada Antenor Orrego - Sede Piura, Piura, Piura). En el Anexo adjunto se presentan las gráficas de los acelerogramas obtenidos, así como sus respectivos espectros de Fourier y de respuesta de aceleraciones absolutas para 5% de amortiguamiento elástico. Cabe mencionar que todos los registros han sido filtrados usando un pasa banda entre 0.04 s y 10 s y corregidos por línea base. Los registros sin filtrar están disponibles para su descarga en <https://www.cismid.uni.edu.pe/ceois/redacis/red/>.



Tabla 2: Aceleraciones máximas registradas en la(s) estación(es) acelerográfica(s) correspondiente(s) al sismo de Sullana, Sullana - Piura del 11 de mayo de 2026 a las 08:50:57 (hora local)

Red	Código	Ubicación	Dist. Epi. (<i>km</i>)	Canal	PGA (<i>cm/s²</i>)
PG	UPAOP	Universidad Privada Antenor Orrego - Sede Piura, Piura, Piura	27.96	EO	-4.49
				NS	-5.17
				UD	14.19

Nota: PG (Red Acelerográfica del Centro de Investigación en Transformación Digital en Ingeniería - Unidad de Posgrado de la FIC-UNI).





Figura 2: Mapa de ubicación de la(s) estación(es) acelerográfica(s) correspondiente(s) al Sismo de Sullana, Sullana - Piura del 11 de mayo de 2026 a las 08:50:57 (hora local)



UNIVERSIDAD NACIONAL DE INGENIERÍA
FACULTAD DE INGENIERÍA CIVIL
CENTRO PERUANO JAPONÉS DE INVESTIGACIONES
SÍSMICAS Y MITIGACIÓN DE DESASTRES



ANEXO

REGISTROS TIEMPO-HISTORIA
ESPECTROS DE FOURIER Y DE RESPUESTA

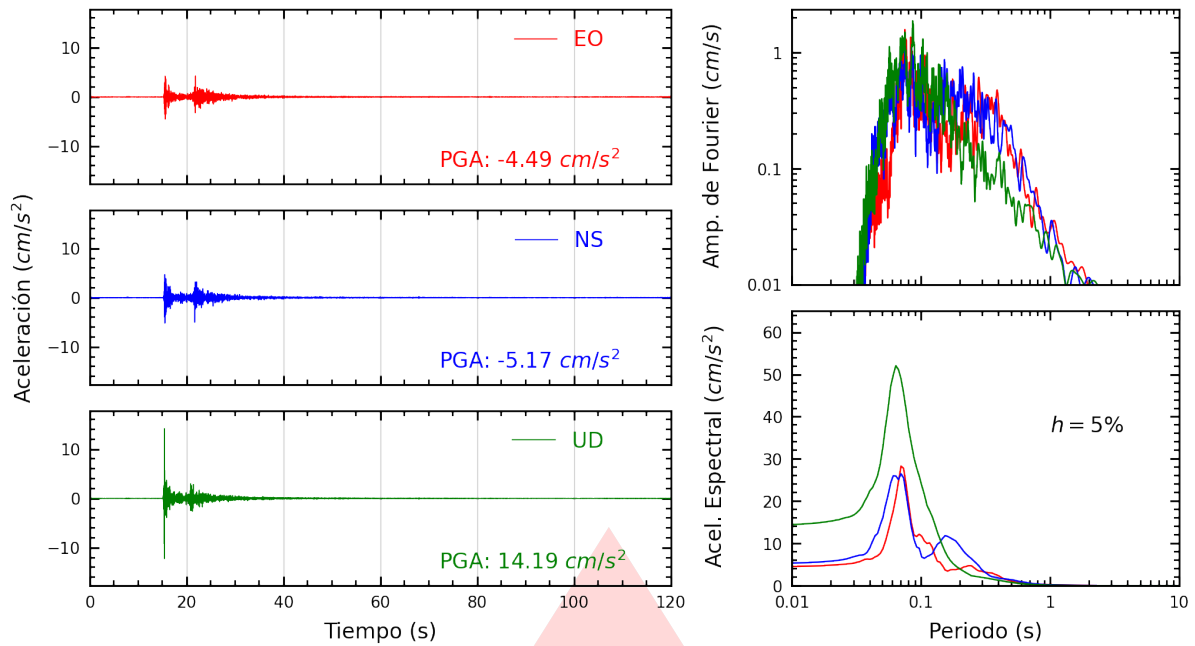
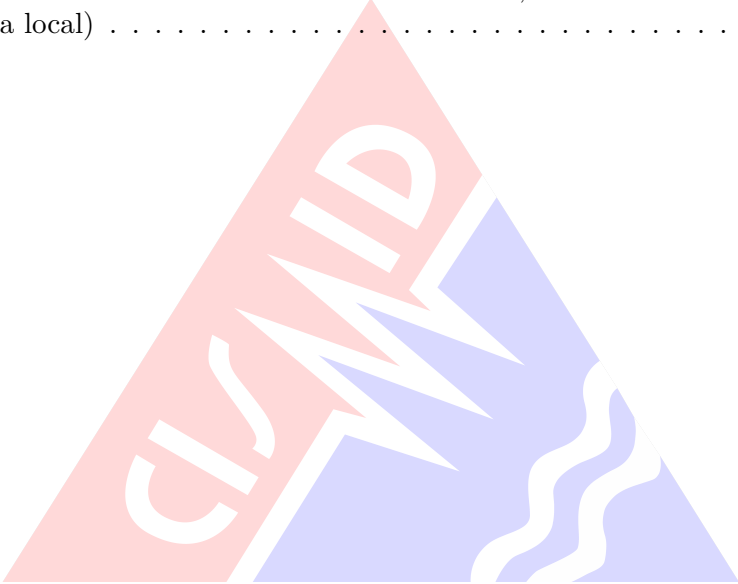


Figura A.1: Registros tiempo-historia, espectros de Fourier y de respuesta en las direcciones EO, NS y vertical de la estación UPAOP. Sismo de Sullana, Sullana - Piura del 2026-05-11, 08:50:57 (Hora local)

Índice de figuras

- 1. Ubicación del epicentro y estación(es) acelerográfica(s) 1
- 2. Mapa de ubicación de la(s) estación(es) acelerográfica(s) correspondiente(s) al Sismo de Sullana, Sullana - Piura del 11 de mayo de 2026 a las 08:50:57 (hora local) 3
- A.1. Registros tiempo-historia, espectros de Fourier y de respuesta en las direcciones EO, NS y vertical de la estación UPAOP. Sismo de Sullana, Sullana - Piura del 2026-05-11, 08:50:57 (Hora local) 5



Índice de tablas

- 1. Datos sísmicos (Fuente: IGP) 1
- 2. Aceleraciones máximas registradas en la(s) estación(es) acelerográfica(s) correspondiente(s) al sismo de Sullana, Sullana - Piura del 11 de mayo de 2026 a las 08:50:57 (hora local) 2

