

**CENTRO DE OBSERVACIÓN PARA LA INGENIERÍA SÍSMICA (CEOIS)
RED NACIONAL DE ACELERÓGRAFOS DEL CISMID-FIC-UNI (REDACIS)**

INFORME

Acelerogramas del Sismo de Pucallpa, Coronel Portillo - Ucayali del 29 de mayo de 2026

El 29 de mayo de 2026 a las 04:08:46 (hora local), ocurrió un sismo con epicentro a 76 km al E de Pucallpa, Coronel Portillo - Ucayali (Fuente: IGP). Las características sísmicas del evento se resumen en la **Tabla 1** y la ubicación del epicentro, así como de la(s) estación(es) acelerográfica(s), se muestra en la **Figura 1**.

Tabla 1: Datos sísmicos (Fuente: IGP)

Hora local (UTC-5):	04:08:46
Hora UTC 0:	09:08:46
Latitud (°):	-8.22
Longitud (°):	-73.86
Profundidad (km):	185.0
Magnitud:	M4.1
Lugar de referencia:	76 km al E de Pucallpa, Coronel Portillo - Ucayali

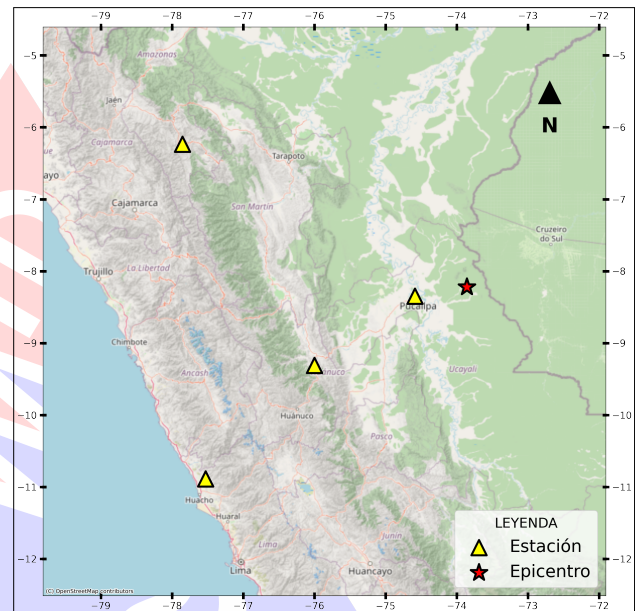


Figura 1: Ubicación del epicentro y estación(es) acelerográfica(s)

En este informe, el Centro de Observación para la Ingeniería Sísmica (CEOIS) del CISMID-FIC-UNI presenta los registros acelerográficos obtenidos en 04 estación(es) correspondientes a la Red Acelerográfica del Centro de Investigación en Transformación Digital en Ingeniería (CITDI) - Unidad de Posgrado de la FIC-UNI. Los valores de aceleración máxima (PGA) para cada componente (direcciones EO, NS y vertical) y ubicaciones geográficas, se muestran en la **Tabla 2** y **Figura 2**, respectivamente.

El máximo valor de PGA registrado para este evento es de -1.23 cm/s^2 en la dirección UD, correspondiente a la estación UNIA (Universidad Nacional Intercultural de la Amazonía, Pucallpa, Ucayali). En el Anexo adjunto se presentan las gráficas de los acelerogramas obtenidos, así como sus respectivos espectros de Fourier y de respuesta de aceleraciones absolutas para 5% de amortiguamiento elástico. Cabe mencionar que todos los registros han sido filtrados usando un pasa banda entre 0.04 s y 10 s y corregidos por línea base. Los registros sin filtrar están disponibles para su descarga en <https://www.cismid.uni.edu.pe/ceois/redacis/red/>.



Tabla 2: Aceleraciones máximas registradas en la(s) estación(es) acelerográfica(s) correspondiente(s) al sismo de Pucallpa, Coronel Portillo - Ucayali del 29 de mayo de 2026 a las 04:08:46 (hora local)

Red	Código	Ubicación	Dist. Epi. (km)	Canal	PGA (cm/s ²)
PG	UNIA	Universidad Nacional Intercultural de la Amazonía, Pucallpa, Ucayali	82.20	EO	0.89
				NS	1.01
				UD	-1.23
PG	UNAS	Universidad Nacional Agraria de la Selva, Leoncio Prado, Huánuco	267.07	EO	-0.25
				NS	-0.21
				UD	-0.12
PG	UNTRM	Universidad Nacional Toribio Rodríguez de Mendoza de Amazonas, Chachapoyas, Amazonas	496.01	EO	-0.09
				NS	-0.09
				UD	0.06
PG	CARAL	Zona Arqueológica Caral, Supe, Lima	504.31	EO	0.06
				NS	0.06
				UD	-0.04

Nota: PG (Red Acelerográfica del Centro de Investigación en Transformación Digital en Ingeniería - Unidad de Posgrado de la FIC-UNI).

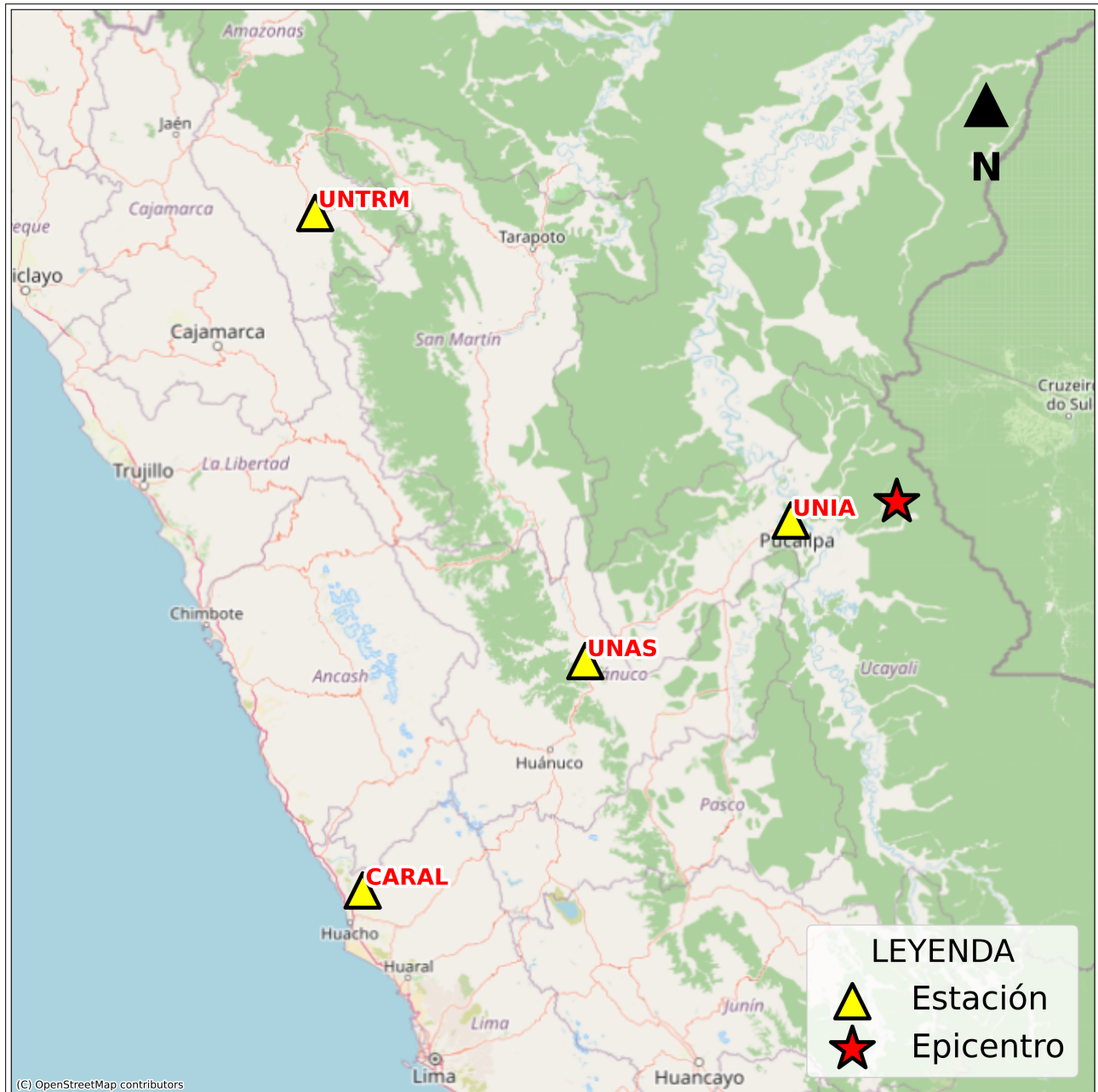


Figura 2: Mapa de ubicación de la(s) estación(es) acelerográfica(s) correspondiente(s) al Sismo de Pucallpa, Coronel Portillo - Ucajali del 29 de mayo de 2026 a las 04:08:46 (hora local)



UNIVERSIDAD NACIONAL DE INGENIERÍA
FACULTAD DE INGENIERÍA CIVIL
CENTRO PERUANO JAPONÉS DE INVESTIGACIONES
SÍSMICAS Y MITIGACIÓN DE DESASTRES



ANEXO

REGISTROS TIEMPO-HISTORIA
ESPECTROS DE FOURIER Y DE RESPUESTA

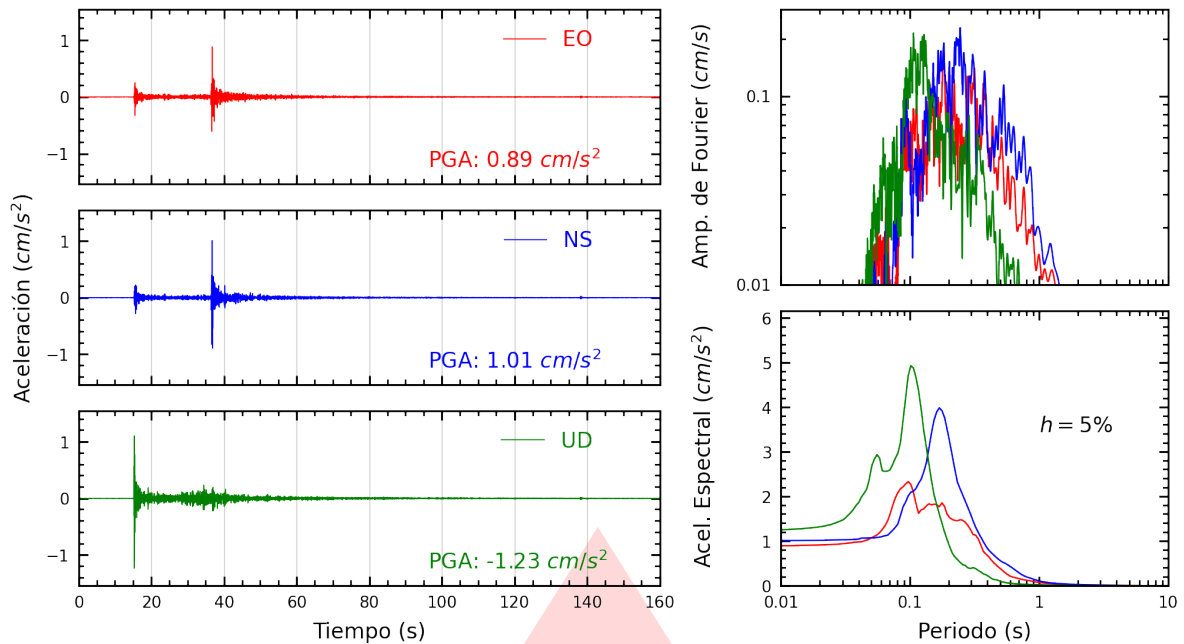


Figura A.1: Registros tiempo-historia, espectros de Fourier y de respuesta en las direcciones EO, NS y vertical de la estación UNIA. Sismo de Pucallpa, Coronel Portillo - Ucayali del 2026-05-29, 04:08:46 (Hora local)

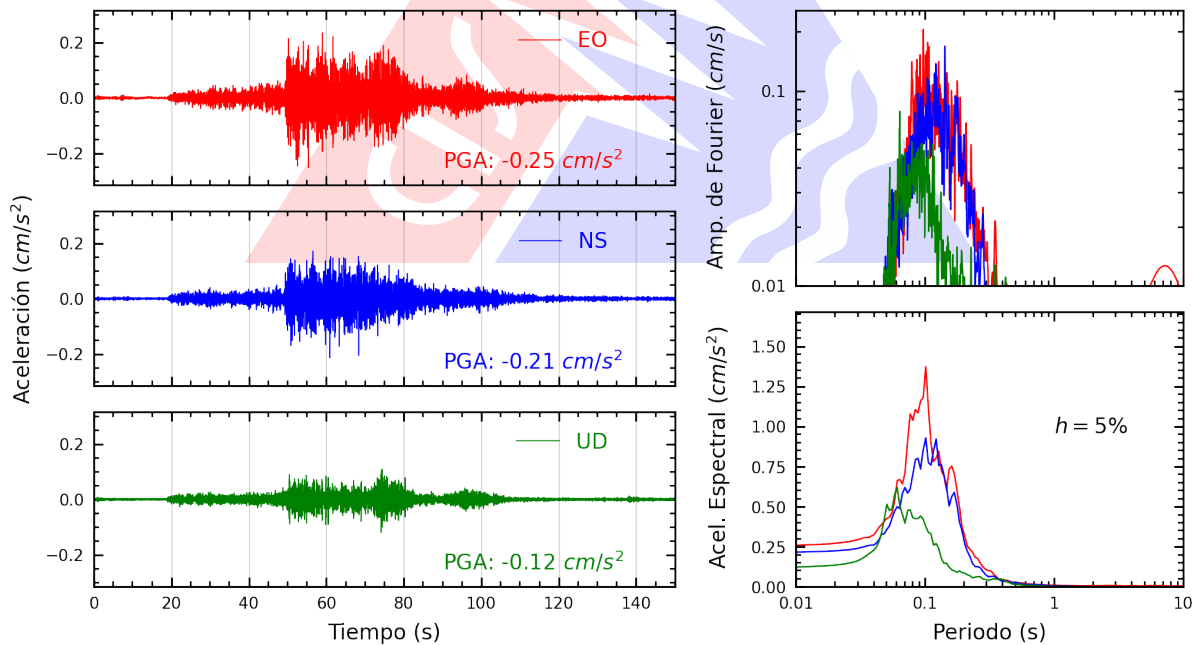


Figura A.2: Registros tiempo-historia, espectros de Fourier y de respuesta en las direcciones EO, NS y vertical de la estación UNAS. Sismo de Pucallpa, Coronel Portillo - Ucayali del 2026-05-29, 04:08:46 (Hora local)

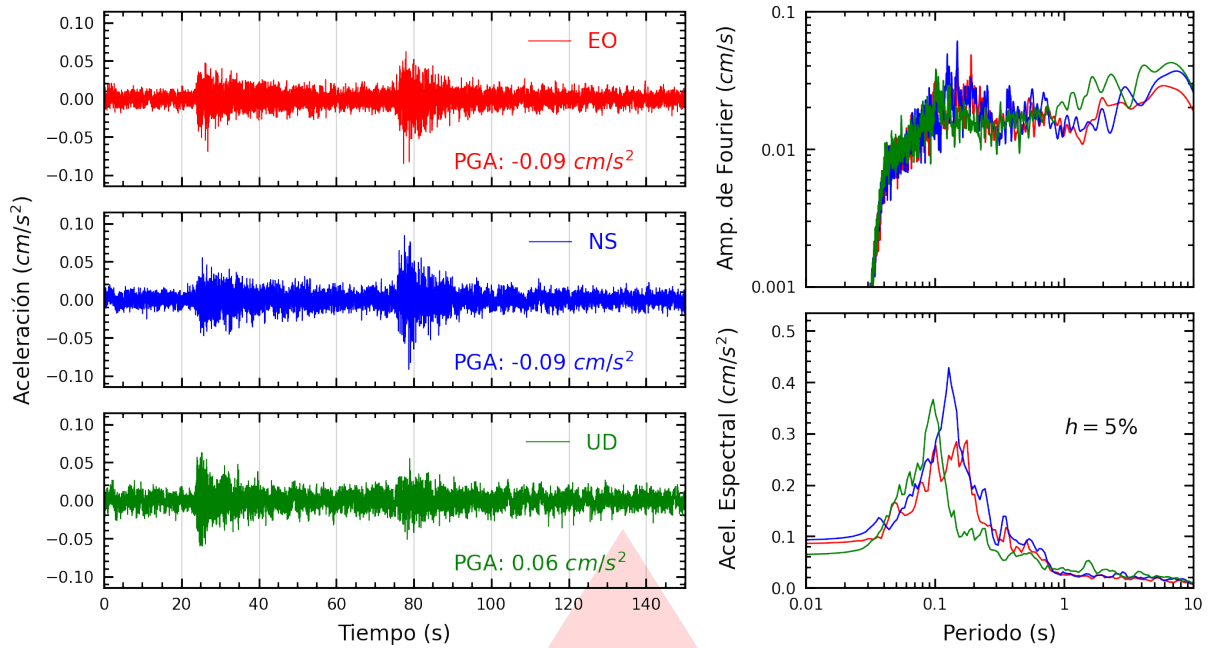


Figura A.3: Registros tiempo-historia, espectros de Fourier y de respuesta en las direcciones EO, NS y vertical de la estación UNTRM. Sismo de Pucallpa, Coronel Portillo - Ucayali del 2026-05-29, 04:08:46 (Hora local)

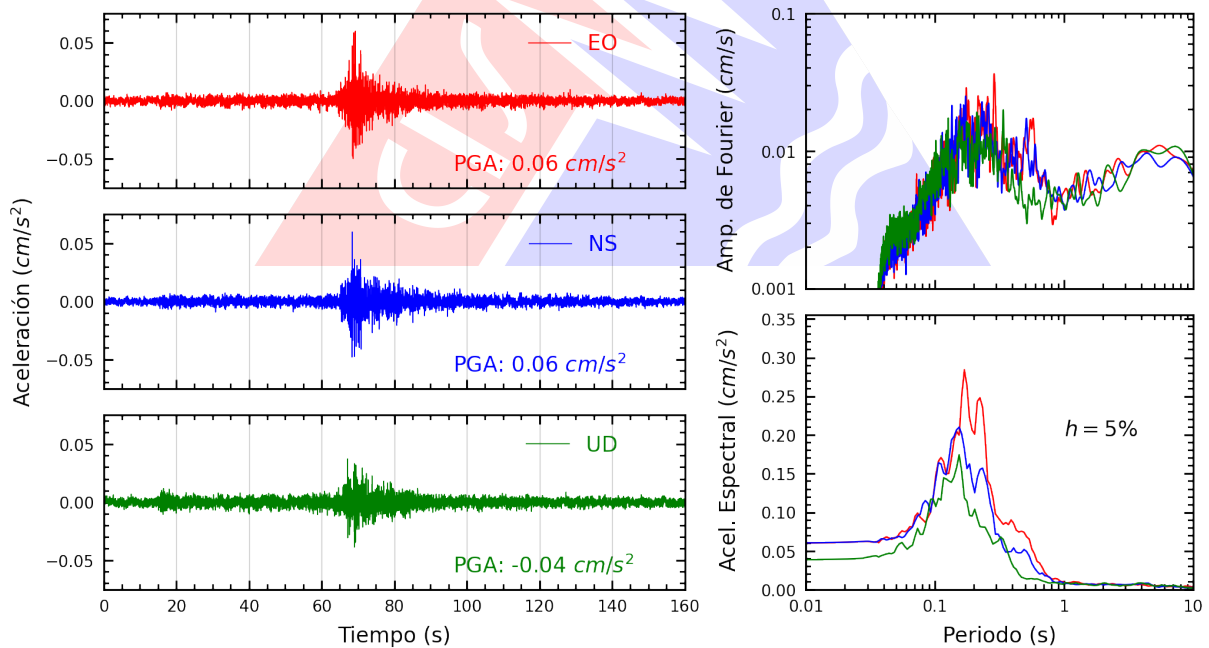
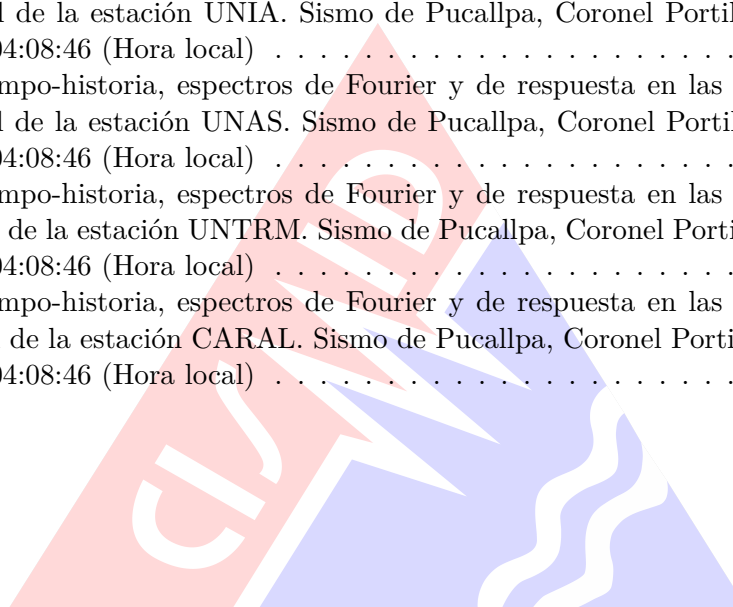


Figura A.4: Registros tiempo-historia, espectros de Fourier y de respuesta en las direcciones EO, NS y vertical de la estación CARAL. Sismo de Pucallpa, Coronel Portillo - Ucayali del 2026-05-29, 04:08:46 (Hora local)

Índice de figuras

1.	Ubicación del epicentro y estación(es) acelerográfica(s)	1
2.	Mapa de ubicación de la(s) estación(es) acelerográfica(s) correspondiente(s) al Sismo de Pucallpa, Coronel Portillo - Ucayali del 29 de mayo de 2026 a las 04:08:46 (hora local)	3
A.1.	Registros tiempo-historia, espectros de Fourier y de respuesta en las direcciones EO, NS y vertical de la estación UNIA. Sismo de Pucallpa, Coronel Portillo - Ucayali del 2026-05-29, 04:08:46 (Hora local)	5
A.2.	Registros tiempo-historia, espectros de Fourier y de respuesta en las direcciones EO, NS y vertical de la estación UNAS. Sismo de Pucallpa, Coronel Portillo - Ucayali del 2026-05-29, 04:08:46 (Hora local)	5
A.3.	Registros tiempo-historia, espectros de Fourier y de respuesta en las direcciones EO, NS y vertical de la estación UNTRM. Sismo de Pucallpa, Coronel Portillo - Ucayali del 2026-05-29, 04:08:46 (Hora local)	6
A.4.	Registros tiempo-historia, espectros de Fourier y de respuesta en las direcciones EO, NS y vertical de la estación CARAL. Sismo de Pucallpa, Coronel Portillo - Ucayali del 2026-05-29, 04:08:46 (Hora local)	6



Índice de tablas

- 1. Datos sísmicos (Fuente: IGP) 1
- 2. Aceleraciones máximas registradas en la(s) estación(es) acelerográfica(s) correspondiente(s) al sismo de Pucallpa, Coronel Portillo - Ucayali del 29 de mayo de 2026 a las 04:08:46 (hora local) 2

