

**CENTRO DE OBSERVACIÓN PARA LA INGENIERÍA SÍSMICA (CEOIS)
RED NACIONAL DE ACELERÓGRAFOS DEL CISMID-FIC-UNI (REDACIS)**

INFORME

Acelerogramas del Sismo de Pucallpa, Coronel Portillo - Ucayali del 03 de junio de 2026

El 03 de junio de 2026 a las 12:21:24 (hora local), ocurrió un sismo con epicentro a 20 km al N de Pucallpa, Coronel Portillo - Ucayali (Fuente: IGP). Las características sísmicas del evento se resumen en la **Tabla 1** y la ubicación del epicentro, así como de la(s) estación(es) acelerográfica(s), se muestra en la **Figura 1**.

Tabla 1: Datos sísmicos (Fuente: IGP)

Hora local (UTC-5):	12:21:24
Hora UTC 0:	17:21:24
Latitud (°):	-8.22
Longitud (°):	-74.46
Profundidad (km):	170.0
Magnitud:	M5.1
Lugar de referencia:	20 km al N de Pucallpa, Coronel Portillo - Ucayali

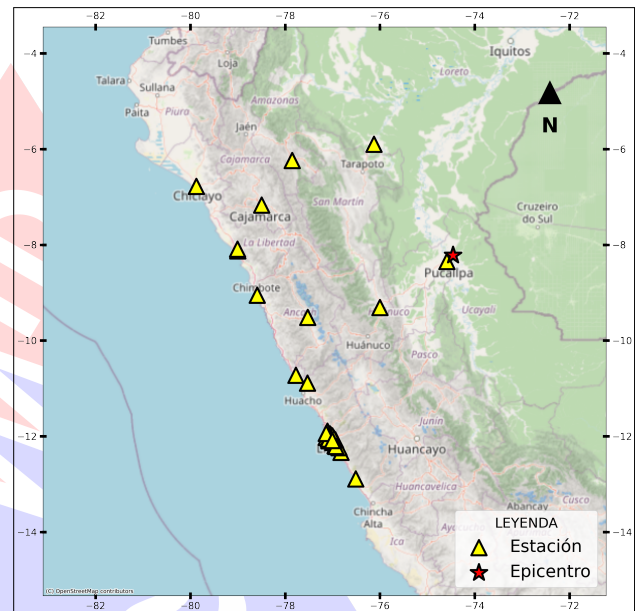


Figura 1: Ubicación del epicentro y estación(es) acelerográfica(s)

En este informe, el Centro de Observación para la Ingeniería Sísmica (CEOIS) del CISMID-FIC-UNI presenta los registros acelerográficos obtenidos en 36 estaciones en total, 21 de los cuales corresponden a la Red Nacional de Acelerógrafos del CISMID-FIC-UNI (REDACIS), 12 a la Red Acelerográfica del Centro de Investigación en Transformación Digital en Ingeniería (CITDI) - Unidad de Posgrado de la FIC-UNI y 03 en convenio con el Servicio Nacional de Capacitación para la Industria de la Construcción (SENCICO). Los valores de aceleración máxima (PGA) para cada componente (direcciones EO, NS y vertical) y ubicaciones geográficas, se muestran en la **Tabla 2** y **Figuras 2** y **3**, respectivamente.

El máximo valor de PGA registrado para este evento es de 21.99 cm/s^2 en la dirección EO, correspondiente a la estación UNIA (Universidad Nacional Intercultural de la Amazonía, Pucallpa, Ucayali). En el Anexo adjunto se presentan las gráficas de los acelerogramas obtenidos, así como sus respectivos espectros de Fourier y de respuesta de aceleraciones absolutas para 5% de amortiguamiento elástico. Cabe mencionar que todos los registros han sido filtrados usando un pasa banda entre 0.04



UNIVERSIDAD NACIONAL DE INGENIERÍA
FACULTAD DE INGENIERÍA CIVIL
CENTRO PERUANO JAPONÉS DE INVESTIGACIONES
SÍSMICAS Y MITIGACIÓN DE DESASTRES



s y 10 s y corregidos por línea base. Los registros sin filtrar están disponibles para su descarga en <https://www.cismid.uni.edu.pe/ceois/redacis/red/>.





Tabla 2: Aceleraciones máximas registradas en la(s) estación(es) acelerográfica(s) correspondiente(s) al sismo de Pucallpa, Coronel Portillo - Ucayali del 03 de junio de 2026 a las 12:21:24 (hora local)

Red	Código	Ubicación	Dist. Epi. (km)	Canal	PGA (cm/s ²)
PG	UNIA	Universidad Nacional Intercultural de la Amazonía, Pucallpa, Ucayali	20.07	EO	21.99
				NS	10.99
				UD	3.71
PG	UNTRM	Universidad Nacional Toribio Rodríguez de Mendoza de Amazonas, Chachapoyas, Amazonas	437.27	EO	4.85
				NS	6.13
				UD	3.12
PG	UNAAA	Universidad Nacional Autónoma de Alto Amazonas, Yurimaguas, Loreto	318.02	EO	-3.48
				NS	2.54
				UD	0.54
PG	USP	Universidad San Pedro de Chimbote, Chimbote, Ancash	468.62	EO	2.60
				NS	-2.45
				UD	1.10
PG	UNAS	Universidad Nacional Agraria de la Selva, Leoncio Prado, Huánuco	209.82	EO	2.29
				NS	2.04
				UD	-0.75
CM	USILM	Universidad San Ignacio de Loyola - Campus La Molina, La Molina, Lima	510.21	EO	-1.57
				NS	1.80
				UD	0.95
SC	SCTRU	Gerencia Zonal SENCICO, Trujillo, La Libertad	505.88	EO	-1.45
				NS	-1.40
				UD	-0.61
PG	UNC	Universidad Nacional de Cajamarca, Cajamarca, Cajamarca	463.72	EO	-1.38
				NS	-1.12
				UD	-0.49
PG	CARAL	Zona Arqueológica Caral, Supe, Lima	452.04	EO	1.24
				NS	-0.91
				UD	-0.84



UNIVERSIDAD NACIONAL DE INGENIERÍA
FACULTAD DE INGENIERÍA CIVIL
CENTRO PERUANO JAPONÉS DE INVESTIGACIONES
SÍSMICAS Y MITIGACIÓN DE DESASTRES



PG	UNTEL	Universidad Nacional Tecnológica de Lima Sur, Villa el Salvador, Lima	522.19	EO	-1.23
				NS	0.90
				UD	0.69
CM	PHERM	Depósito Municipal de Punta Hermosa, Punta Hermosa, Lima	527.59	EO	-0.92
				NS	-1.01
				UD	0.72
SC	SCCHI	Gerencia Zonal SENCICO, Chiclayo, Lambayeque	622.98	EO	0.80
				NS	-0.95
				UD	-0.32
CM	SJLSC	Complejo Deportivo San Carlos, San Juan de Lurigancho, Lima	505.74	EO	0.83
				NS	-0.90
				UD	0.76
CM	UPAOT	Universidad Privada Antenor Orrego - Sede Trujillo, Trujillo, Trujillo	505.30	EO	-0.89
				NS	-0.62
				UD	-0.63
PG	UNAB	Universidad Nacional de Barranca, Barranca, Lima	461.92	EO	0.86
				NS	0.87
				UD	-0.48
CM	JOSEO	Complejo Deportivo José Olaya, Independencia, Lima	505.74	EO	0.63
				NS	0.76
				UD	0.49
CM	SOVES	Colegio Saco Oliveros de Villa El Salvador, Villa El Salvador, Lima	521.48	EO	-0.63
				NS	-0.51
				UD	0.74
CM	INDEP	Municipalidad Distrital de Independencia, Independencia, Lima	509.50	EO	-0.68
				NS	0.53
				UD	0.40
CM	USILP	Universidad San Ignacio de Loyola - Campus Pachacámac, Pachacámac, Lima	520.63	EO	-0.53
				NS	-0.63
				UD	0.34
CM	AMORE	Institución Educativa 5090 Antonia Moreno de Cáceres, Ventanilla, Callao	503.68	EO	-0.63
				NS	-0.52
				UD	-0.58



UNIVERSIDAD NACIONAL DE INGENIERÍA
FACULTAD DE INGENIERÍA CIVIL
CENTRO PERUANO JAPONÉS DE INVESTIGACIONES
SÍSMICAS Y MITIGACIÓN DE DESASTRES



CM	SERVI	ServiUNI - SERVI, Surco, Lima	518.18	EO	-0.37
				NS	-0.38
				UD	0.44
CM	ACAPU	Centro de Salud Acapulco, Callao, Callao	517.03	EO	0.40
				NS	-0.35
				UD	0.25
CM	USMP	Universidad San Martín de Porres - Facultad de Ingeniería y Arquitectura, La Molina, Lima	509.49	EO	-0.37
				NS	0.39
				UD	0.36
CM	FICPE	Universidad Nacional de Ingeniería - Facultad de Ingeniería Civil, Rímac, Lima	511.49	EO	-0.38
				NS	-0.33
				UD	-0.24
CM	VHAYA	Institución Educativa 5130-3 Víctor Raúl Haya de la Torre, Ventanilla, Callao	509.40	EO	0.37
				NS	0.37
				UD	0.30
PG	ATARJ	Planta de Tratamiento de Agua La Atarjea, El Agustino, Lima	507.99	EO	-0.36
				NS	-0.33
				UD	-0.31
CM	JALVA	Centro Peruano Japonés de Investigaciones Sísmicas y Mitigación de Desastres, Rímac, Lima	510.75	EO	0.31
				NS	-0.35
				UD	0.25
PG	ASIA	Habilitación Vacacional Playa La Encontrada Asia, Cañete, Lima	567.10	EO	-0.35
				NS	0.34
				UD	-0.27
CM	IMCA	Instituto de Matemática y Ciencias Afines, La Molina, Lima	510.08	EO	-0.34
				NS	-0.35
				UD	-0.31
CM	COMAS	Municipalidad Distrital de Comas, Comas, Lima	505.40	EO	-0.32
				NS	-0.31
				UD	-0.28
CM	UNMSM	Universidad Nacional Mayor de San Marcos - Escuela Académica Profesional de Ingeniería Civil, Lima, Lima	517.01	EO	0.21
				NS	0.23
				UD	0.30



UNIVERSIDAD NACIONAL DE INGENIERÍA
FACULTAD DE INGENIERÍA CIVIL
CENTRO PERUANO JAPONÉS DE INVESTIGACIONES
SÍSMICAS Y MITIGACIÓN DE DESASTRES



CM	UCSS	Universidad Católica Sedes Sapientiae, Los Olivos, Lima	510.26	EO	0.25
				NS	0.18
				UD	0.18
PG	UNASA	Universidad Nacional Santiago Antúnez de Mayolo, Huaraz, Ancash	370.02	EO	0.24
				NS	-0.22
				UD	-0.18
CM	UNFV	Universidad Nacional Federico Villarreal - Facultad de Ingeniería Civil, Magdalena del Mar, Lima	519.86	EO	-0.19
				NS	0.19
				UD	-0.24
SC	BORJA	Gerencia Zonal de SENCICO, San Borja, Lima	514.71	EO	0.17
				NS	0.18
				UD	0.18
CM	BONDY	Institucion Educativa 4015 Augusto Salazar Bondy, Carmen de la Legua, Callao	515.72	EO	0.17
				NS	0.14
				UD	-0.16

Nota: CM (Red Nacional de Acelerógrafos del CISMID-FIC-UNI), SC (Red SENCICO) y PG (Red Acelerográfica del Centro de Investigación en Transformación Digital en Ingeniería - Unidad de Posgrado de la FIC-UNI).

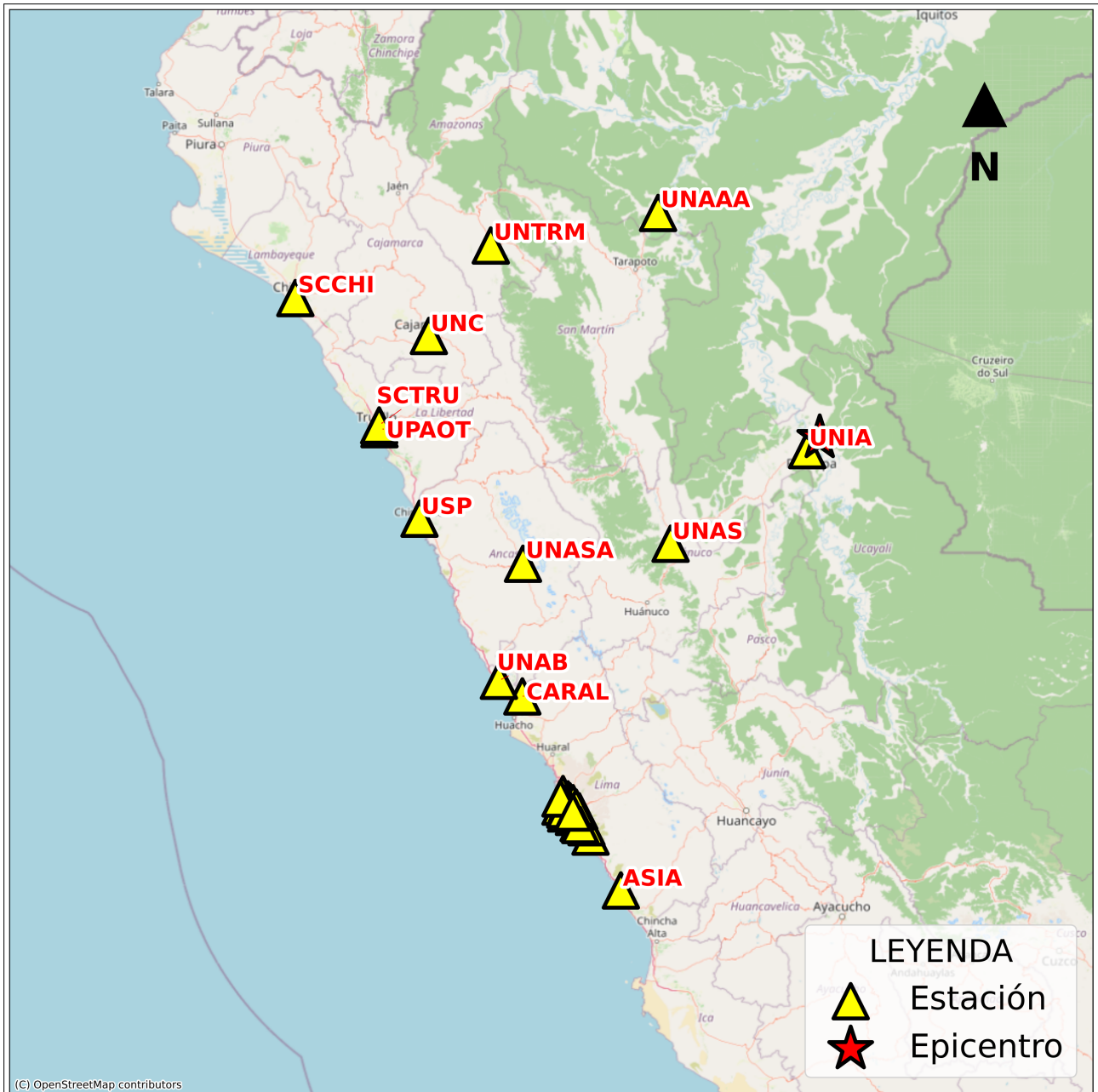


Figura 2: Mapa de ubicación de la(s) estación(es) acelerográfica(s) a nivel nacional correspondiente(s) al Sismo de Pucallpa, Coronel Portillo - Ucayali del 03 de junio de 2026 a las 12:21:24 (hora local)

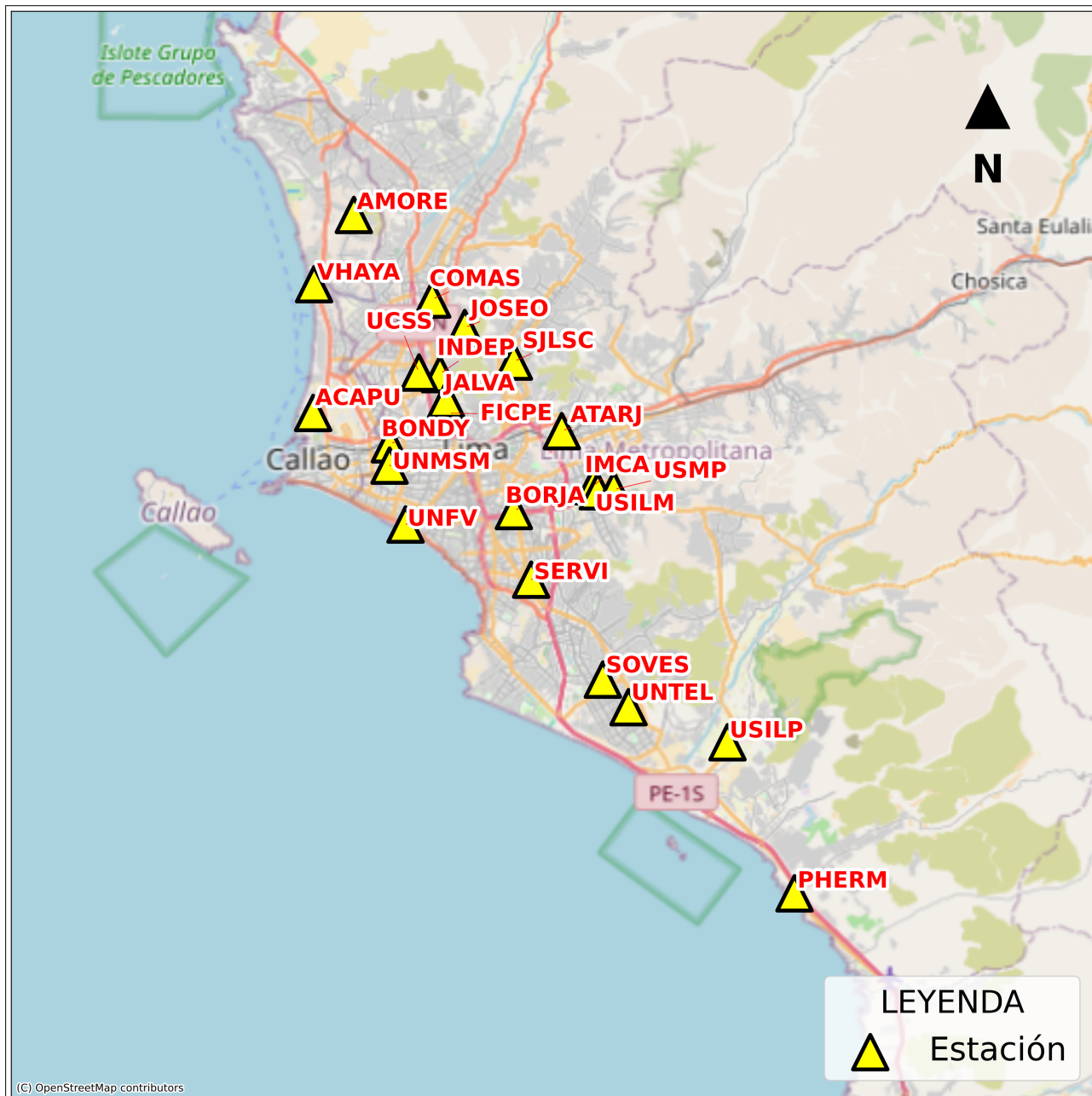


Figura 3: Mapa de ubicación de la(s) estación(es) acelerográfica(s) en Lima Metropolitana correspondiente(s) al Sismo de Pucallpa, Coronel Portillo - Ucayali del 03 de junio de 2026 a las 12:21:24 (hora local)



UNIVERSIDAD NACIONAL DE INGENIERÍA
FACULTAD DE INGENIERÍA CIVIL
CENTRO PERUANO JAPONÉS DE INVESTIGACIONES
SÍSMICAS Y MITIGACIÓN DE DESASTRES



ANEXO

REGISTROS TIEMPO-HISTORIA
ESPECTROS DE FOURIER Y DE RESPUESTA

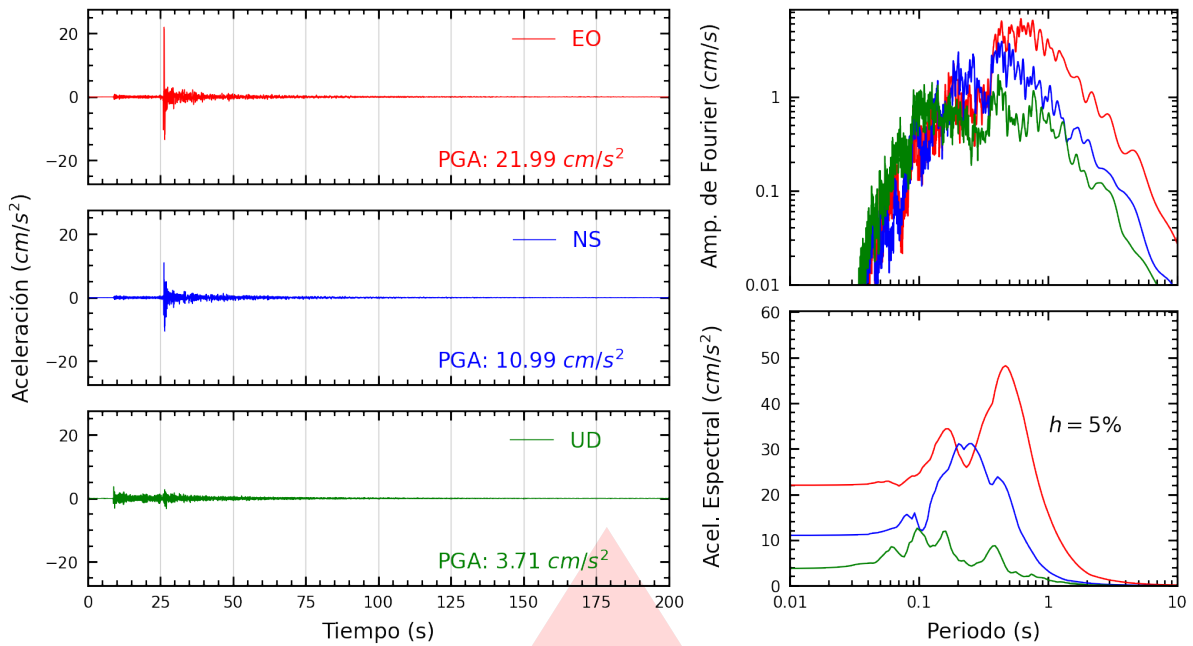


Figura A.1: Registros tiempo-historia, espectros de Fourier y de respuesta en las direcciones EO, NS y vertical de la estación UNIA. Sismo de Pucallpa, Coronel Portillo - Ucayali del 2026-06-03, 12:21:24 (Hora local)

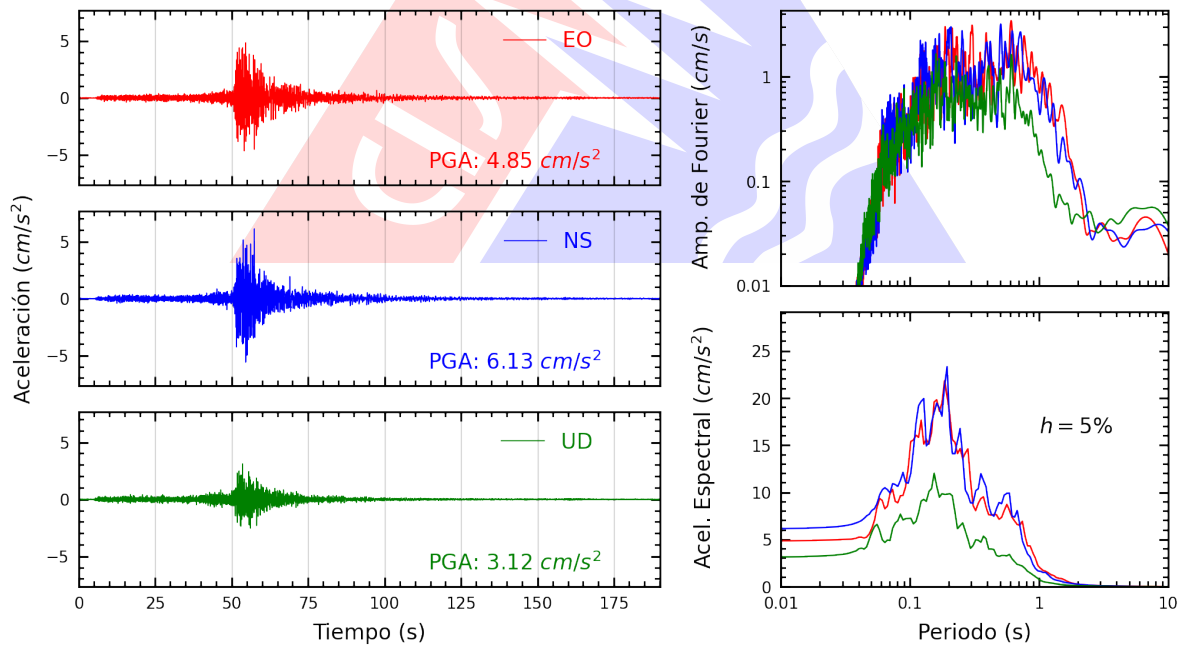


Figura A.2: Registros tiempo-historia, espectros de Fourier y de respuesta en las direcciones EO, NS y vertical de la estación UNTRM. Sismo de Pucallpa, Coronel Portillo - Ucayali del 2026-06-03, 12:21:24 (Hora local)

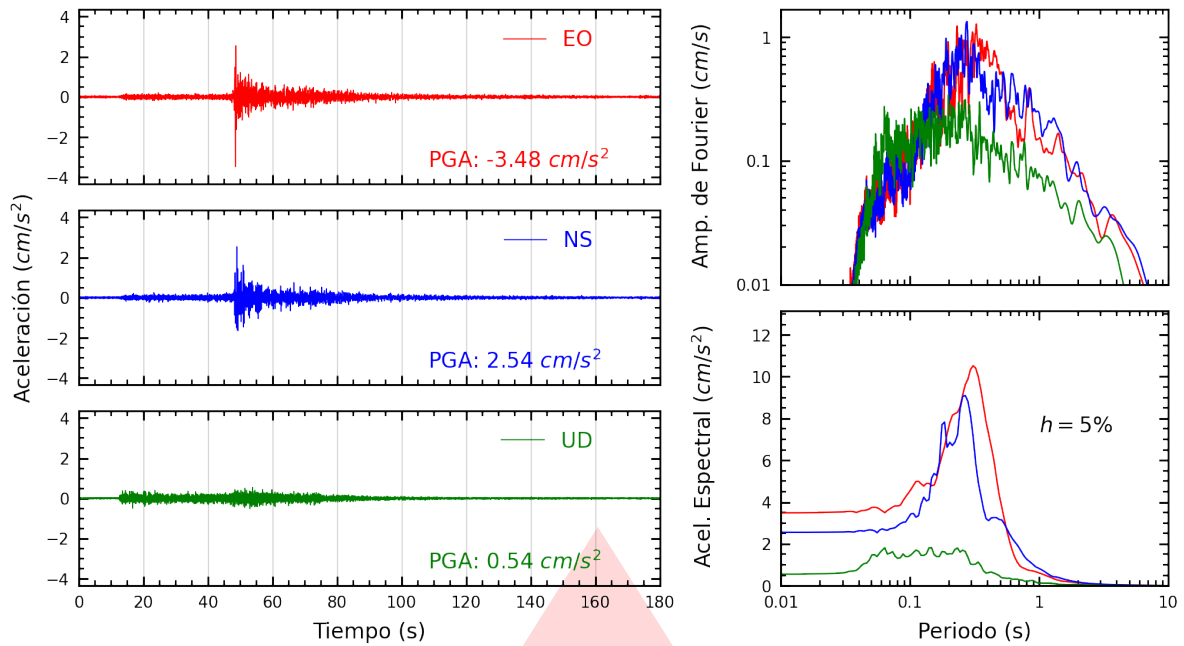


Figura A.3: Registros tiempo-historia, espectros de Fourier y de respuesta en las direcciones EO, NS y vertical de la estación UNAAA. Sismo de Pucallpa, Coronel Portillo - Ucayali del 2026-06-03, 12:21:24 (Hora local)

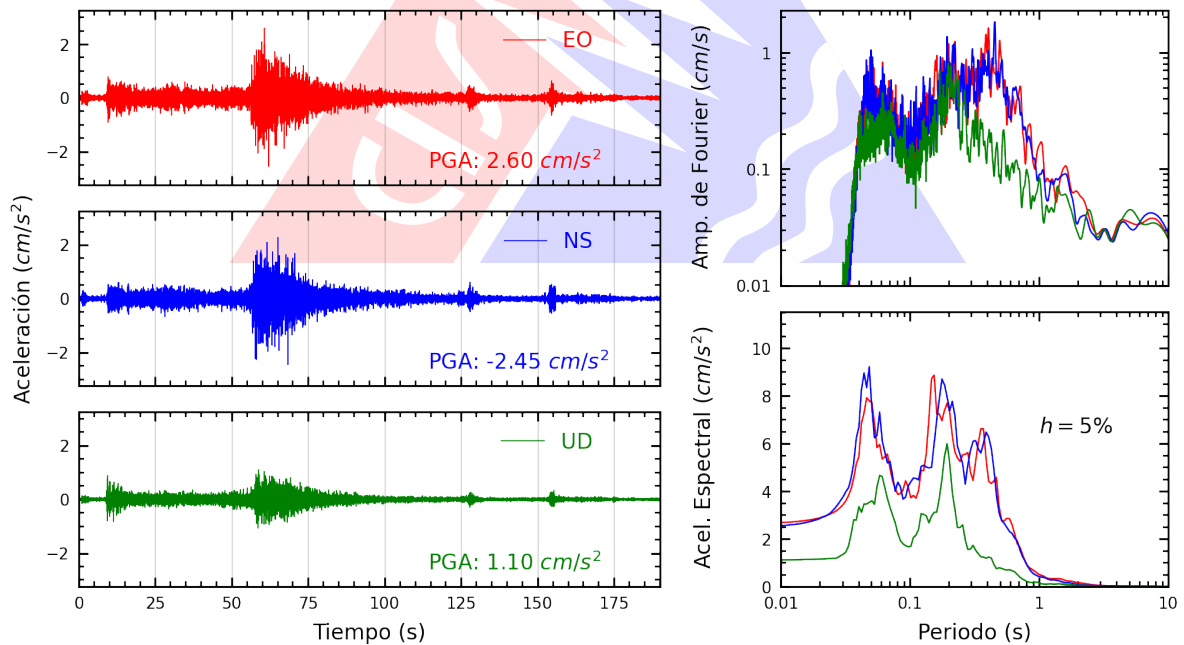


Figura A.4: Registros tiempo-historia, espectros de Fourier y de respuesta en las direcciones EO, NS y vertical de la estación USP. Sismo de Pucallpa, Coronel Portillo - Ucayali del 2026-06-03, 12:21:24 (Hora local)

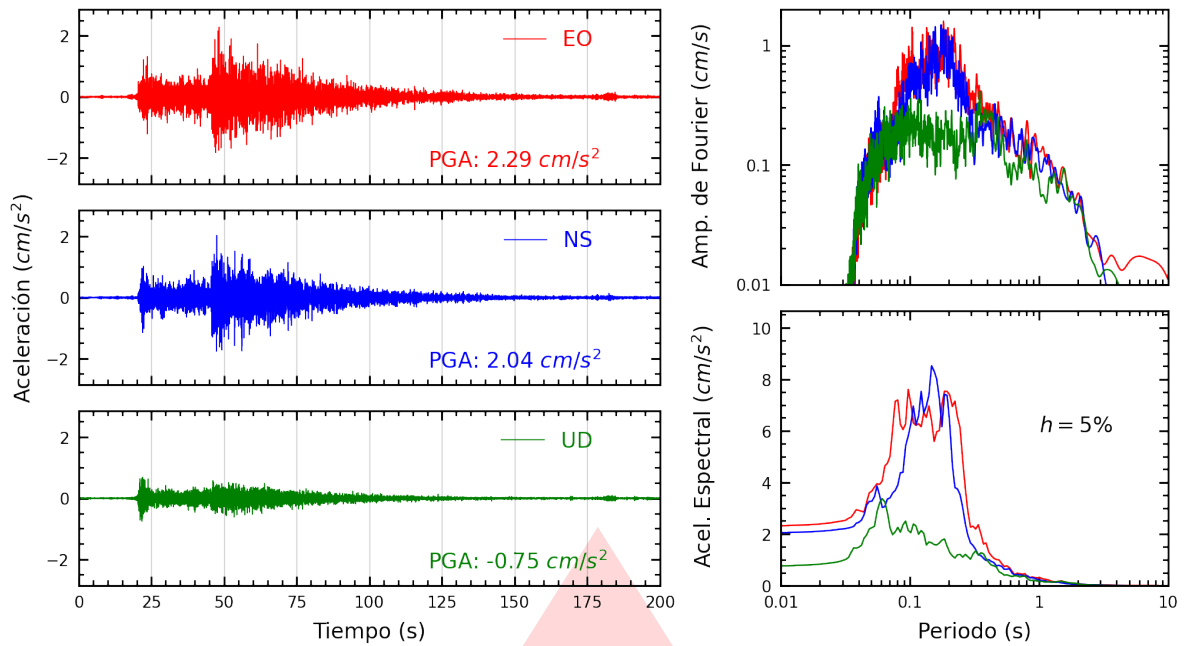


Figura A.5: Registros tiempo-historia, espectros de Fourier y de respuesta en las direcciones EO, NS y vertical de la estación UNAS. Sismo de Pucallpa, Coronel Portillo - Ucayali del 2026-06-03, 12:21:24 (Hora local)

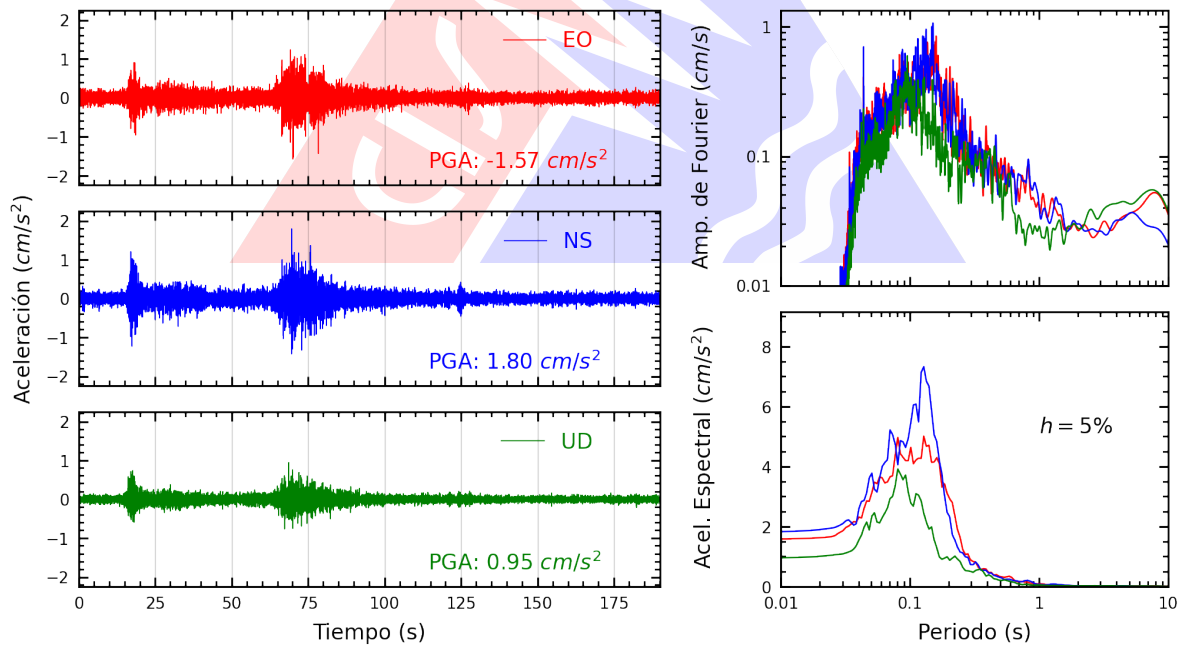


Figura A.6: Registros tiempo-historia, espectros de Fourier y de respuesta en las direcciones EO, NS y vertical de la estación USILM. Sismo de Pucallpa, Coronel Portillo - Ucayali del 2026-06-03, 12:21:24 (Hora local)

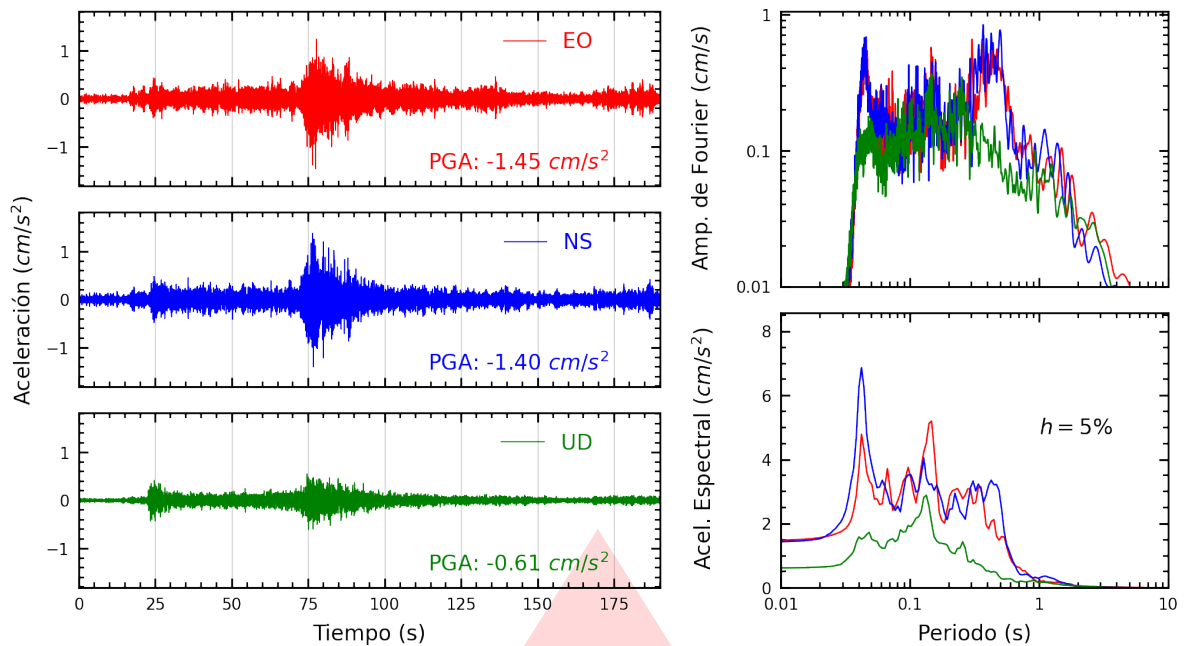


Figura A.7: Registros tiempo-historia, espectros de Fourier y de respuesta en las direcciones EO, NS y vertical de la estación SCTRÚ. Sismo de Pucallpa, Coronel Portillo - Ucayali del 2026-06-03, 12:21:24 (Hora local)

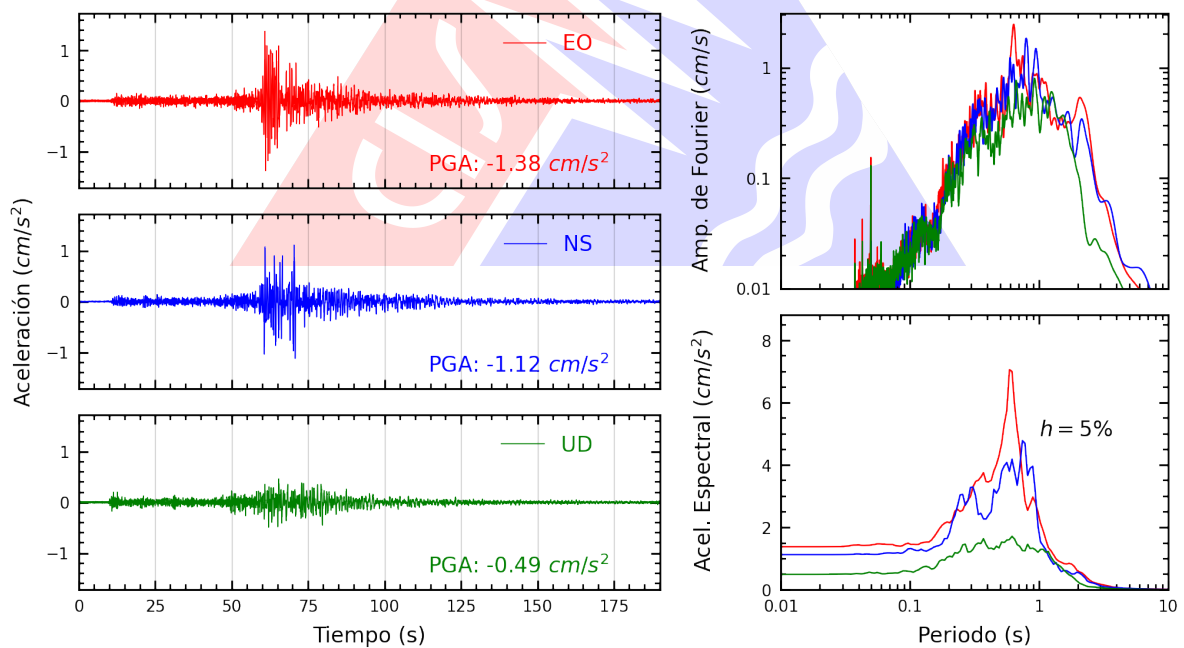


Figura A.8: Registros tiempo-historia, espectros de Fourier y de respuesta en las direcciones EO, NS y vertical de la estación UNC. Sismo de Pucallpa, Coronel Portillo - Ucayali del 2026-06-03, 12:21:24 (Hora local)

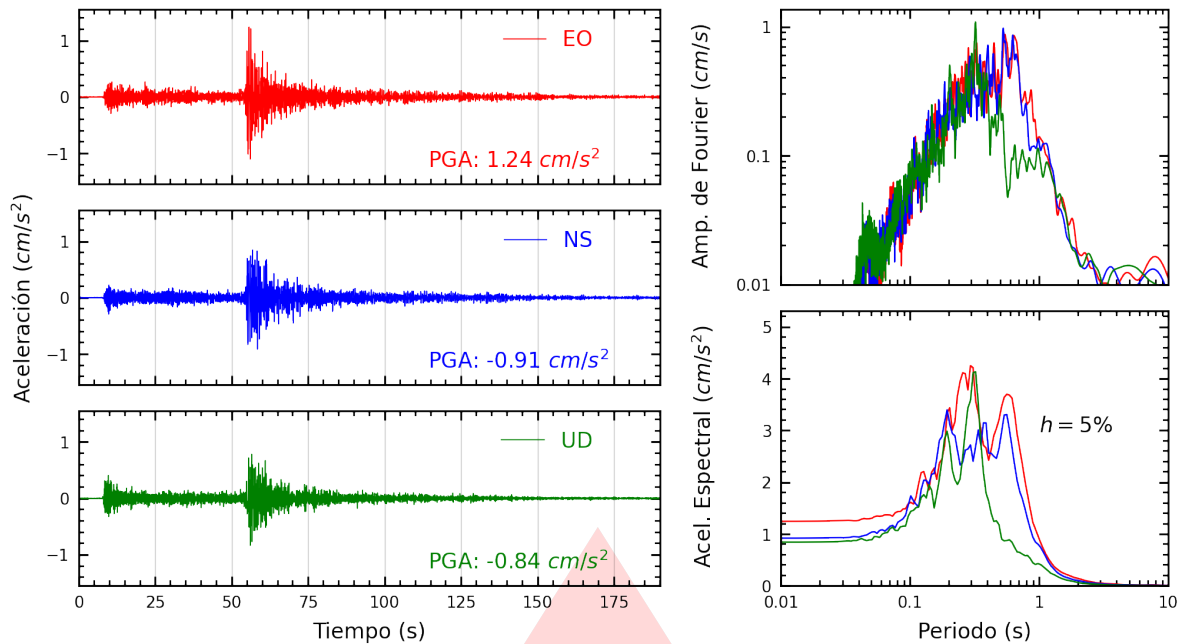


Figura A.9: Registros tiempo-historia, espectros de Fourier y de respuesta en las direcciones EO, NS y vertical de la estación CARAL. Sismo de Pucallpa, Coronel Portillo - Ucayali del 2026-06-03, 12:21:24 (Hora local)

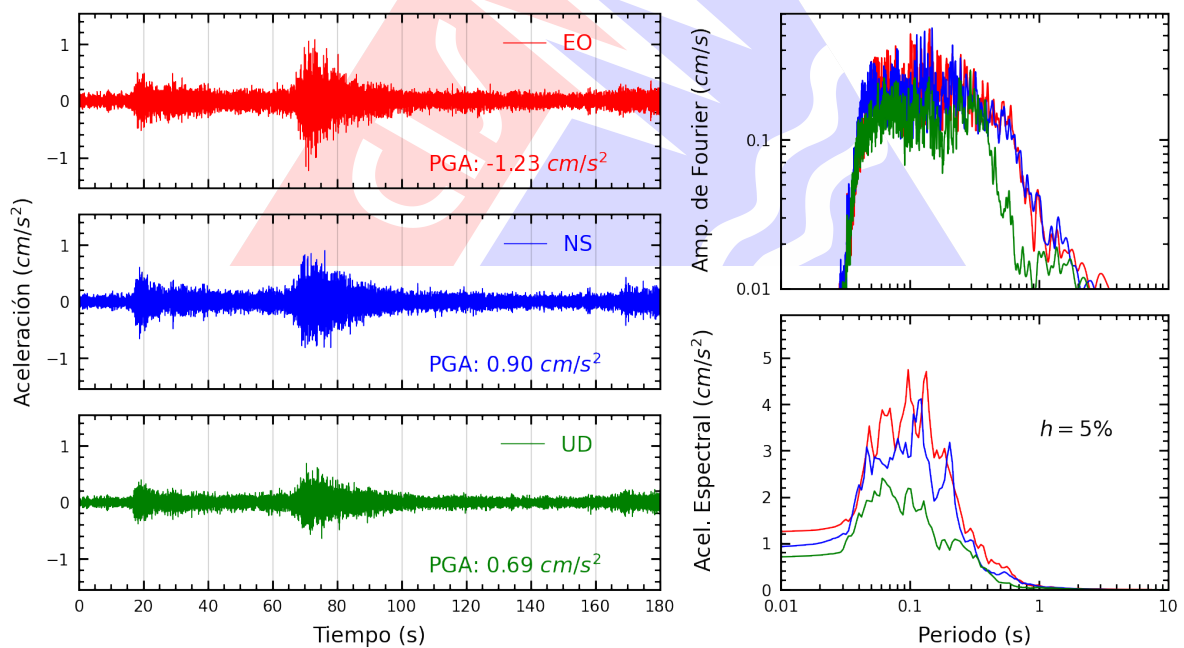


Figura A.10: Registros tiempo-historia, espectros de Fourier y de respuesta en las direcciones EO, NS y vertical de la estación UNTEL. Sismo de Pucallpa, Coronel Portillo - Ucayali del 2026-06-03, 12:21:24 (Hora local)

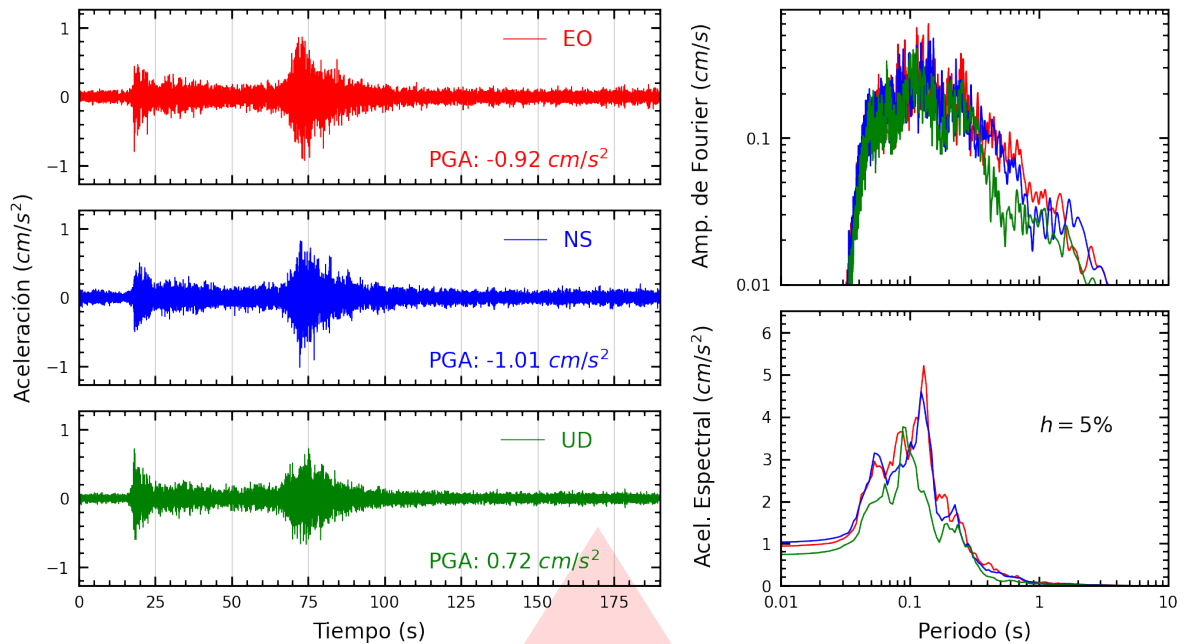


Figura A.11: Registros tiempo-historia, espectros de Fourier y de respuesta en las direcciones EO, NS y vertical de la estación PHERM. Sismo de Pucallpa, Coronel Portillo - Ucayali del 2026-06-03, 12:21:24 (Hora local)

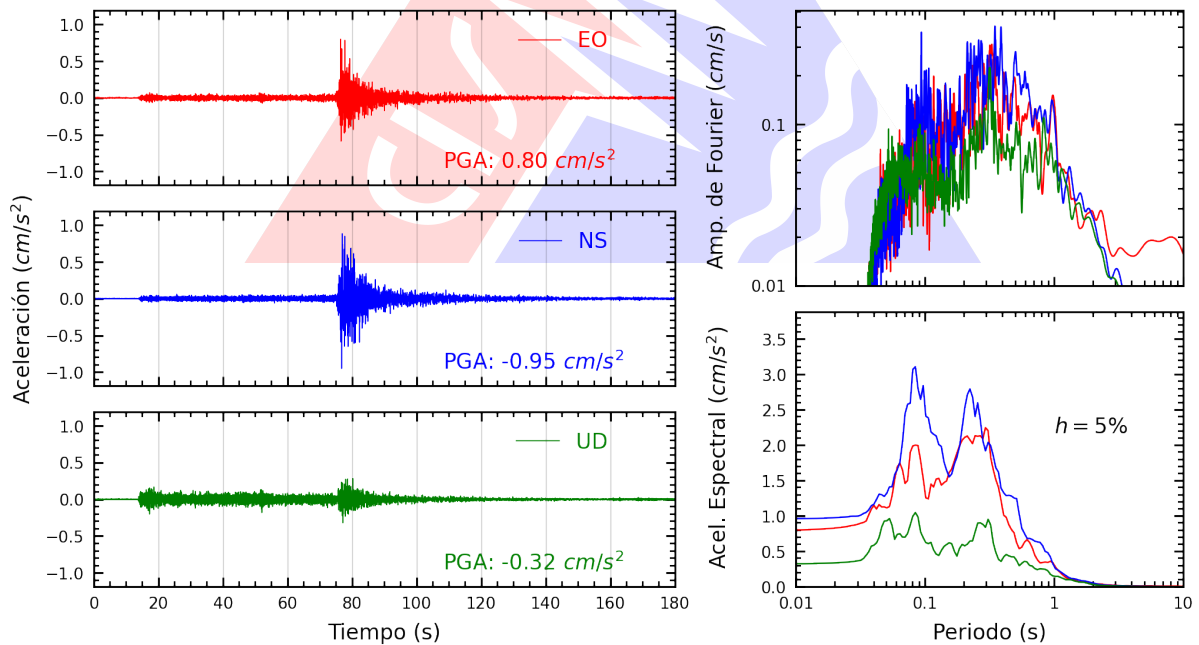


Figura A.12: Registros tiempo-historia, espectros de Fourier y de respuesta en las direcciones EO, NS y vertical de la estación SCCHI. Sismo de Pucallpa, Coronel Portillo - Ucayali del 2026-06-03, 12:21:24 (Hora local)

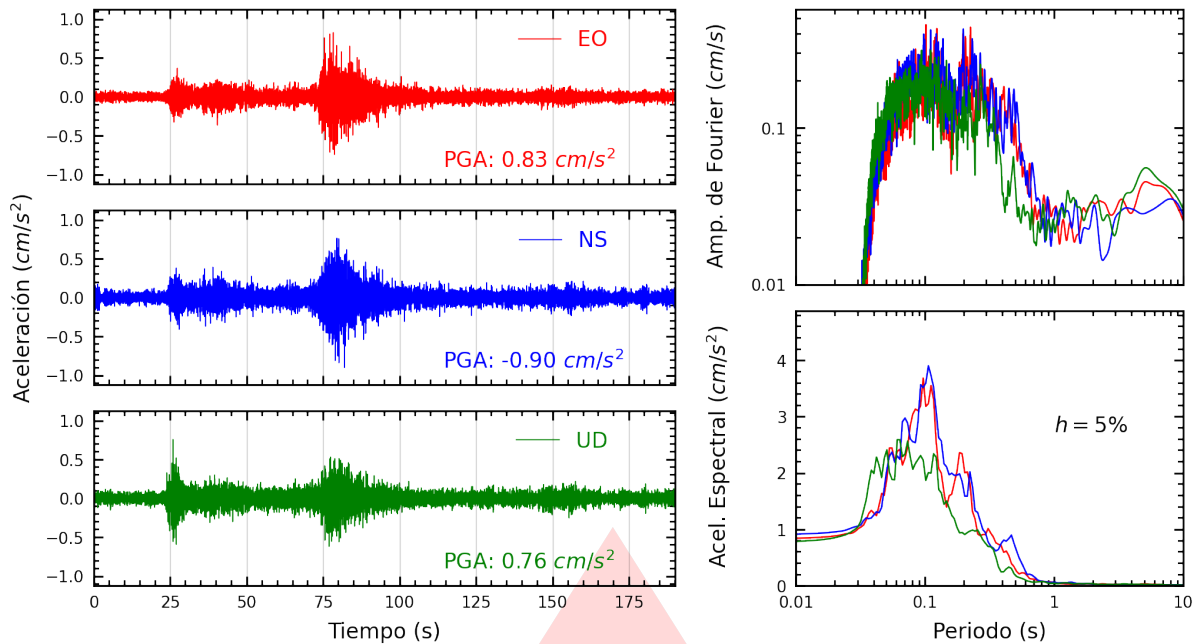


Figura A.13: Registros tiempo-historia, espectros de Fourier y de respuesta en las direcciones EO, NS y vertical de la estación SJLSC. Sismo de Pucallpa, Coronel Portillo - Ucayali del 2026-06-03, 12:21:24 (Hora local)

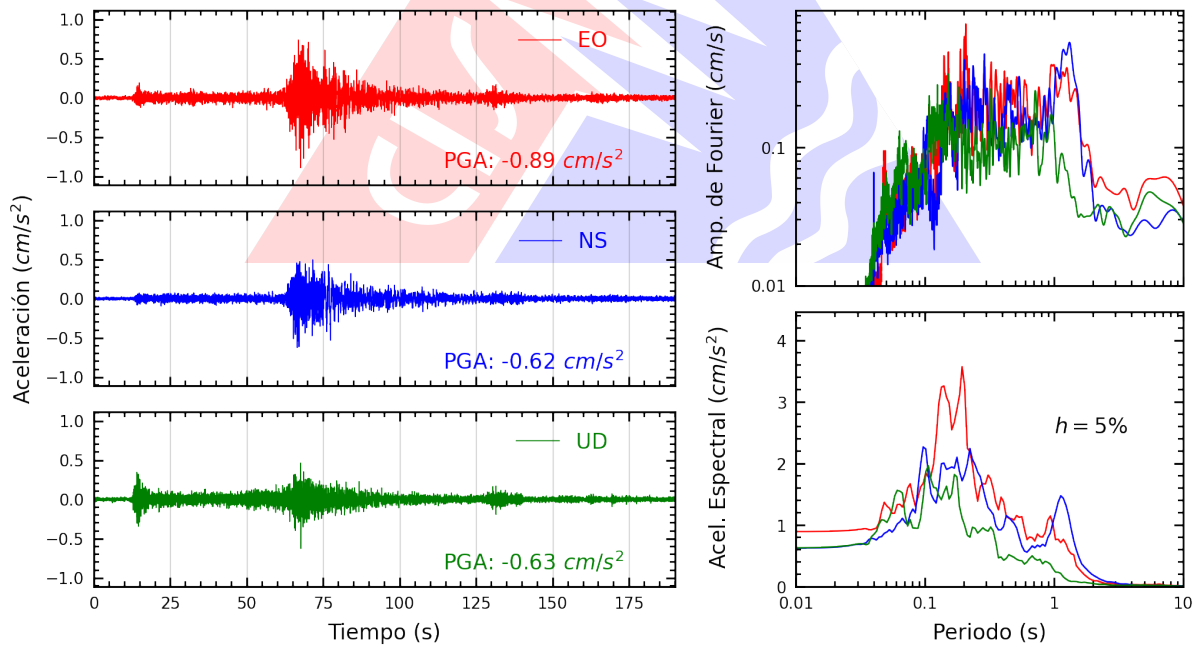


Figura A.14: Registros tiempo-historia, espectros de Fourier y de respuesta en las direcciones EO, NS y vertical de la estación UPAOT. Sismo de Pucallpa, Coronel Portillo - Ucayali del 2026-06-03, 12:21:24 (Hora local)

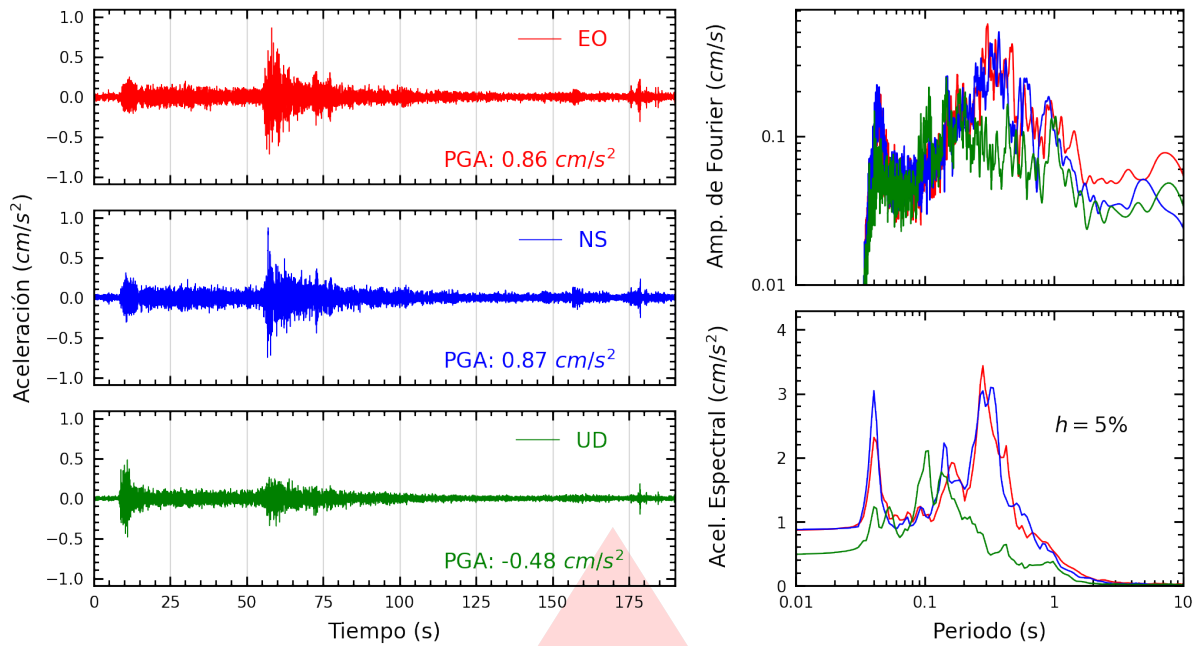


Figura A.15: Registros tiempo-historia, espectros de Fourier y de respuesta en las direcciones EO, NS y vertical de la estación UNAB. Sismo de Pucallpa, Coronel Portillo - Ucayali del 2026-06-03, 12:21:24 (Hora local)

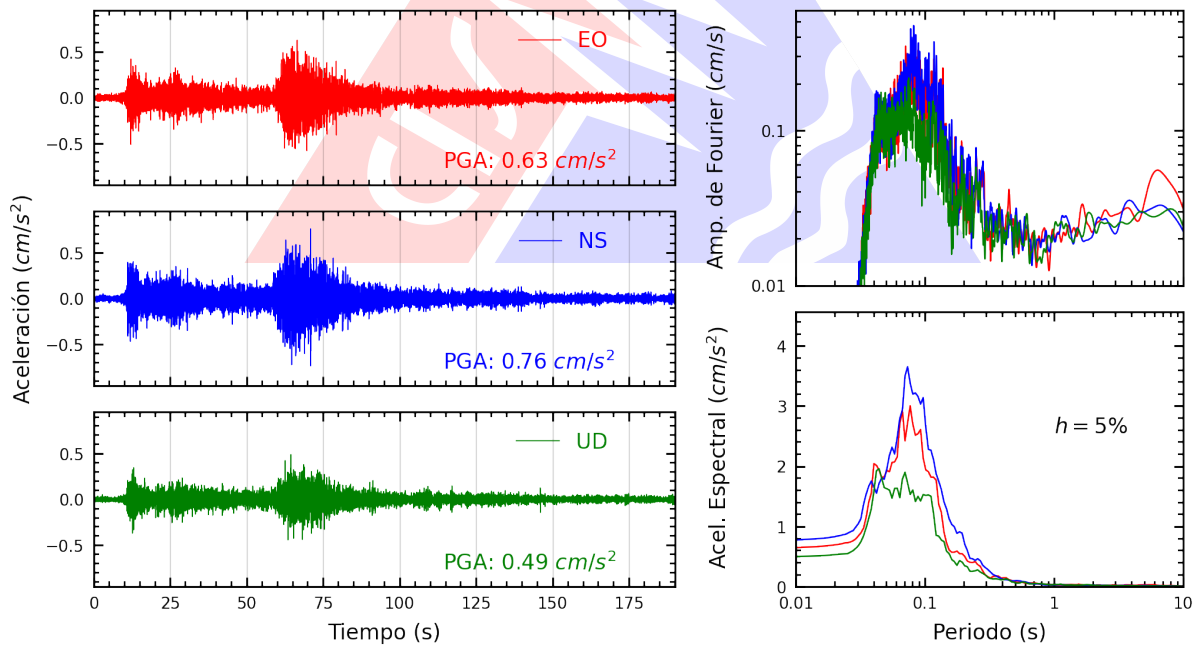


Figura A.16: Registros tiempo-historia, espectros de Fourier y de respuesta en las direcciones EO, NS y vertical de la estación JOSEO. Sismo de Pucallpa, Coronel Portillo - Ucayali del 2026-06-03, 12:21:24 (Hora local)

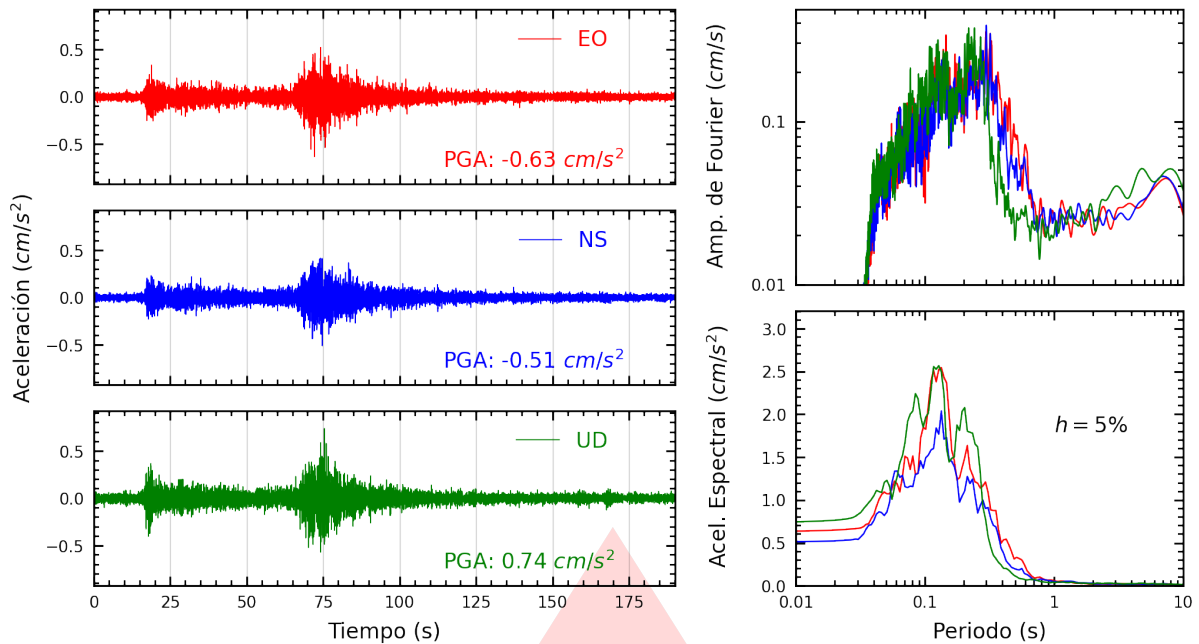


Figura A.17: Registros tiempo-historia, espectros de Fourier y de respuesta en las direcciones EO, NS y vertical de la estación SOVES. Sismo de Pucallpa, Coronel Portillo - Ucayali del 2026-06-03, 12:21:24 (Hora local)

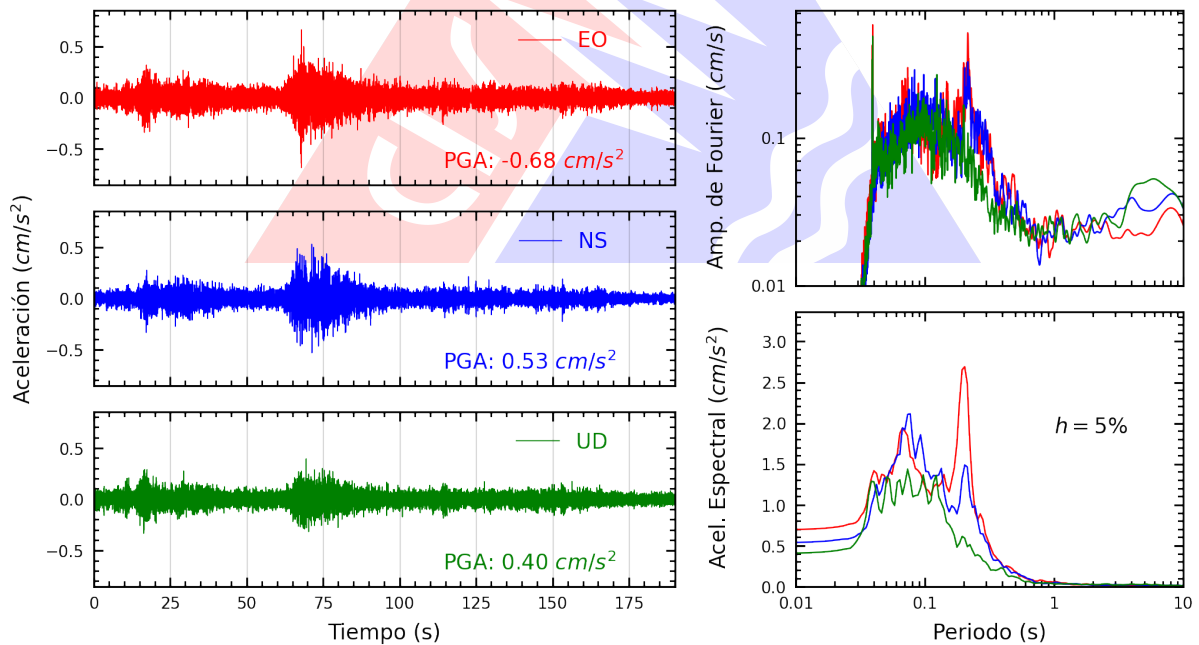


Figura A.18: Registros tiempo-historia, espectros de Fourier y de respuesta en las direcciones EO, NS y vertical de la estación INDEP. Sismo de Pucallpa, Coronel Portillo - Ucayali del 2026-06-03, 12:21:24 (Hora local)

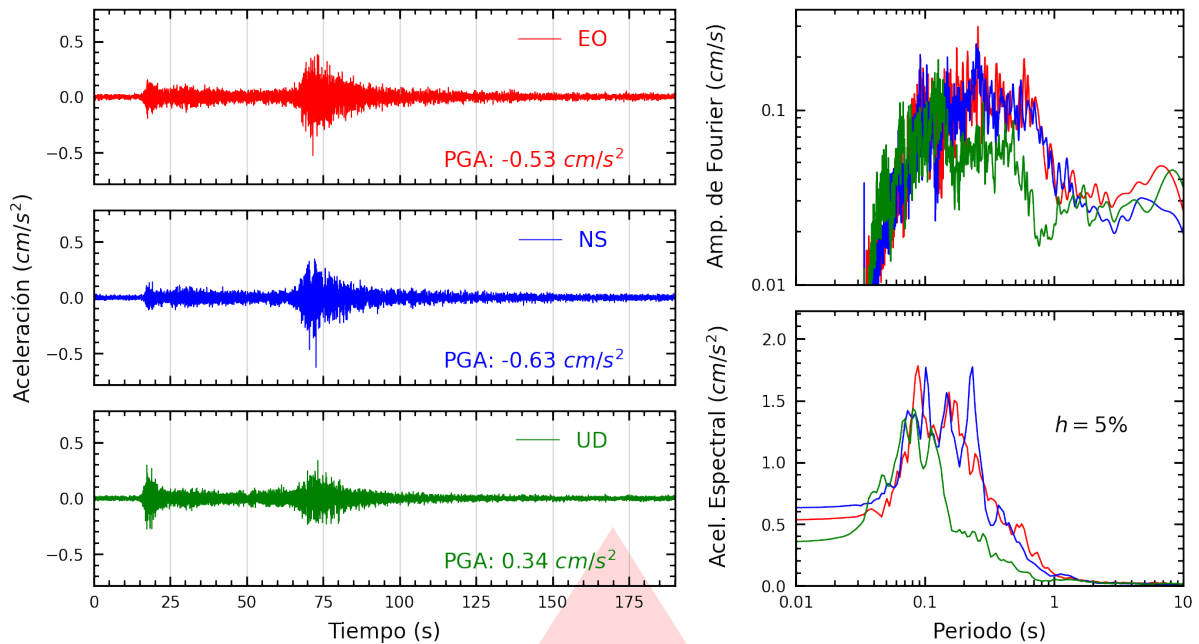


Figura A.19: Registros tiempo-historia, espectros de Fourier y de respuesta en las direcciones EO, NS y vertical de la estación USILP. Sismo de Pucallpa, Coronel Portillo - Ucayali del 2026-06-03, 12:21:24 (Hora local)

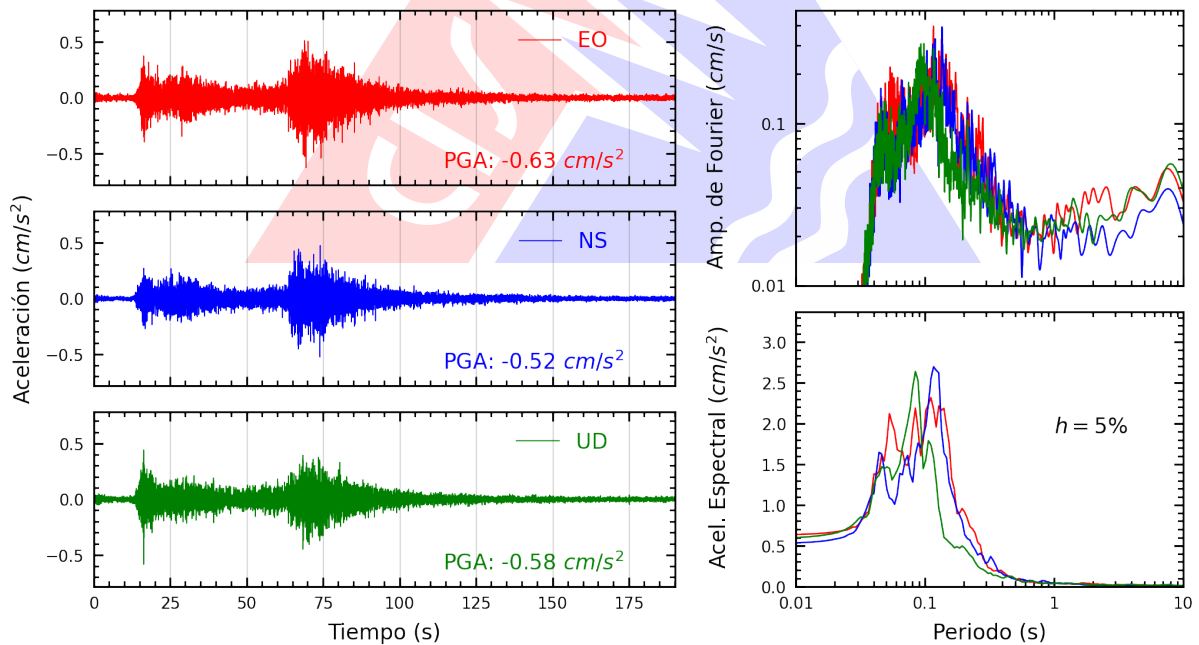


Figura A.20: Registros tiempo-historia, espectros de Fourier y de respuesta en las direcciones EO, NS y vertical de la estación AMORE. Sismo de Pucallpa, Coronel Portillo - Ucayali del 2026-06-03, 12:21:24 (Hora local)

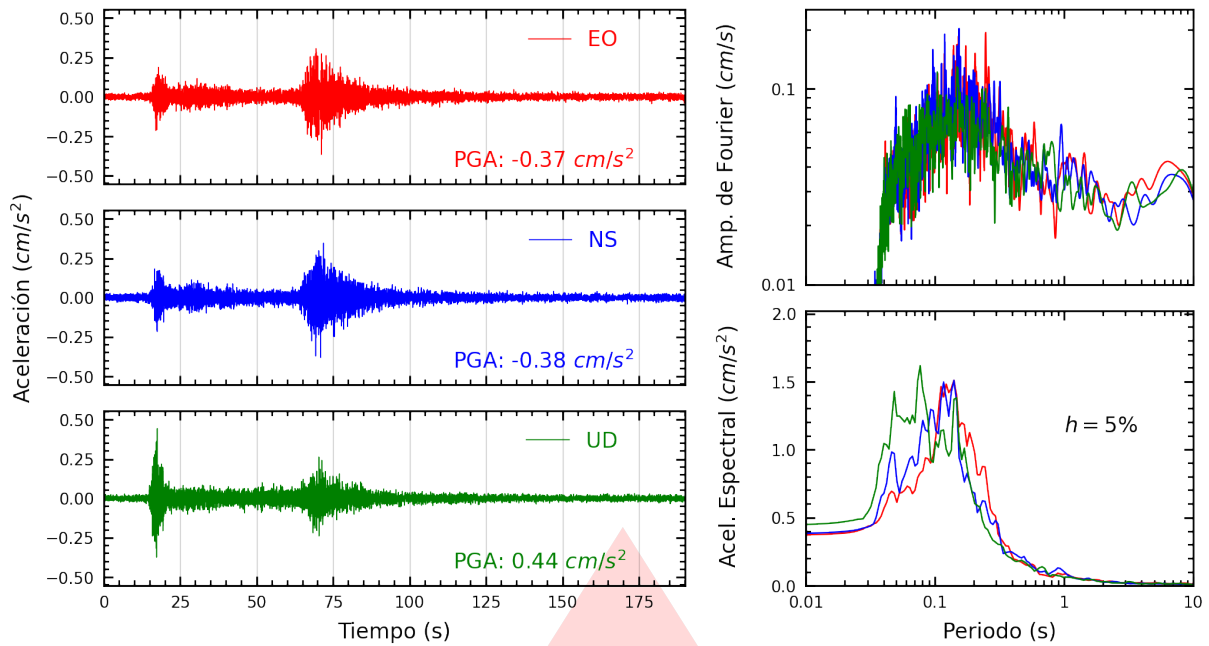


Figura A.21: Registros tiempo-historia, espectros de Fourier y de respuesta en las direcciones EO, NS y vertical de la estación SERVI. Sismo de Pucallpa, Coronel Portillo - Ucayali del 2026-06-03, 12:21:24 (Hora local)

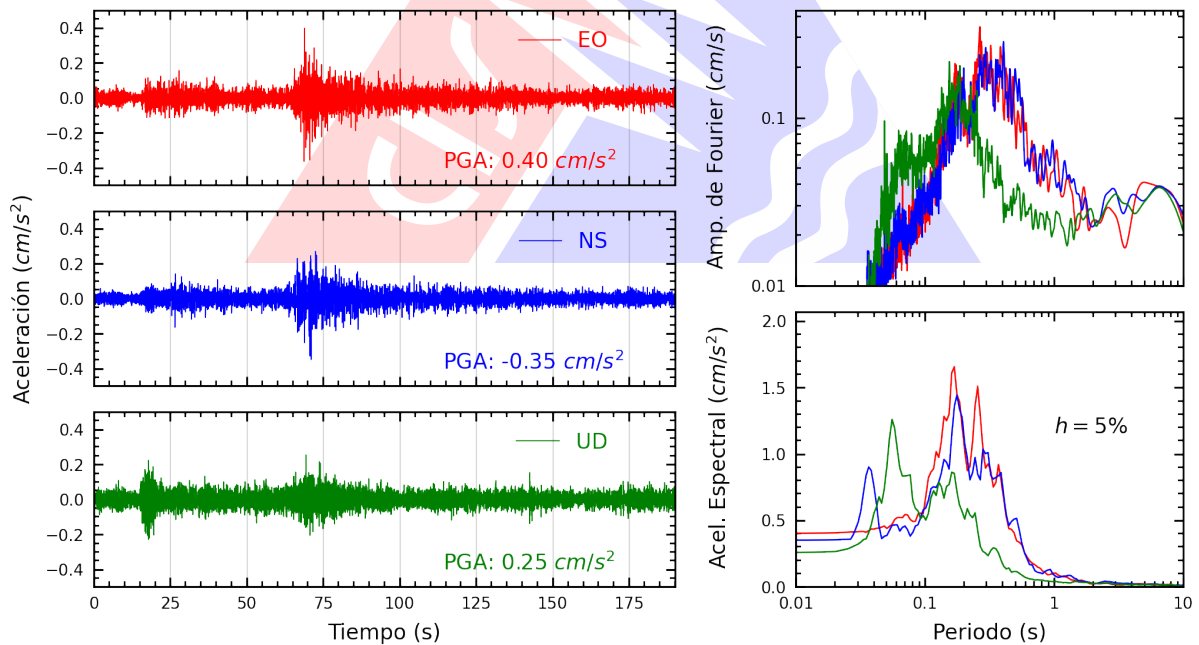


Figura A.22: Registros tiempo-historia, espectros de Fourier y de respuesta en las direcciones EO, NS y vertical de la estación ACAPU. Sismo de Pucallpa, Coronel Portillo - Ucayali del 2026-06-03, 12:21:24 (Hora local)

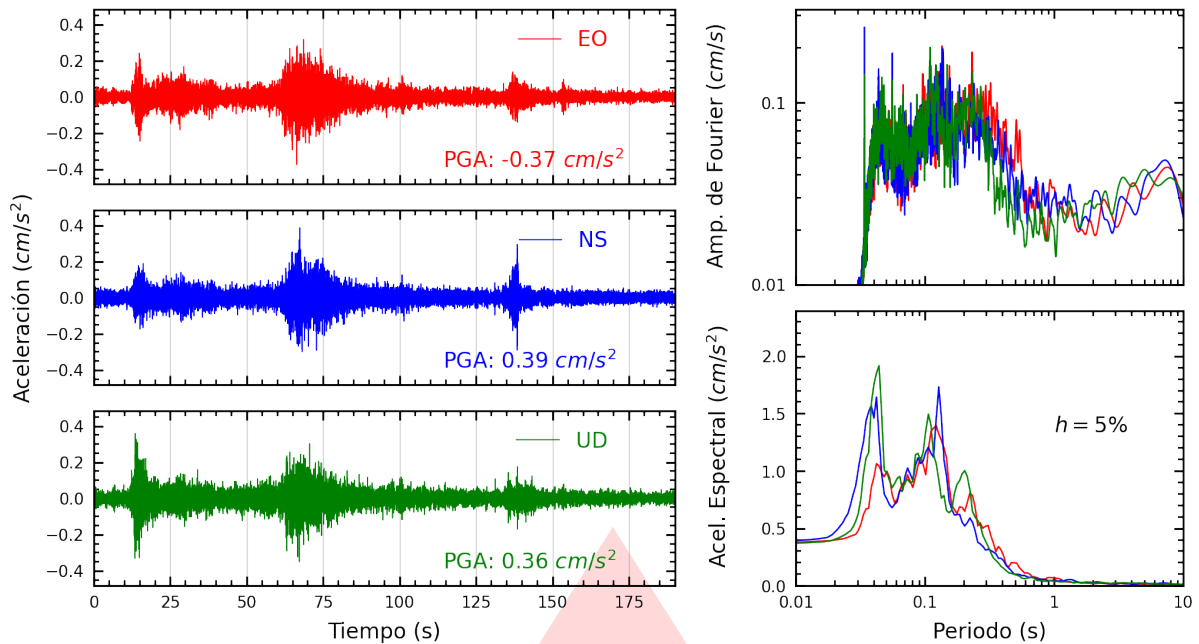


Figura A.23: Registros tiempo-historia, espectros de Fourier y de respuesta en las direcciones EO, NS y vertical de la estación USMP. Sismo de Pucallpa, Coronel Portillo - Ucayali del 2026-06-03, 12:21:24 (Hora local)

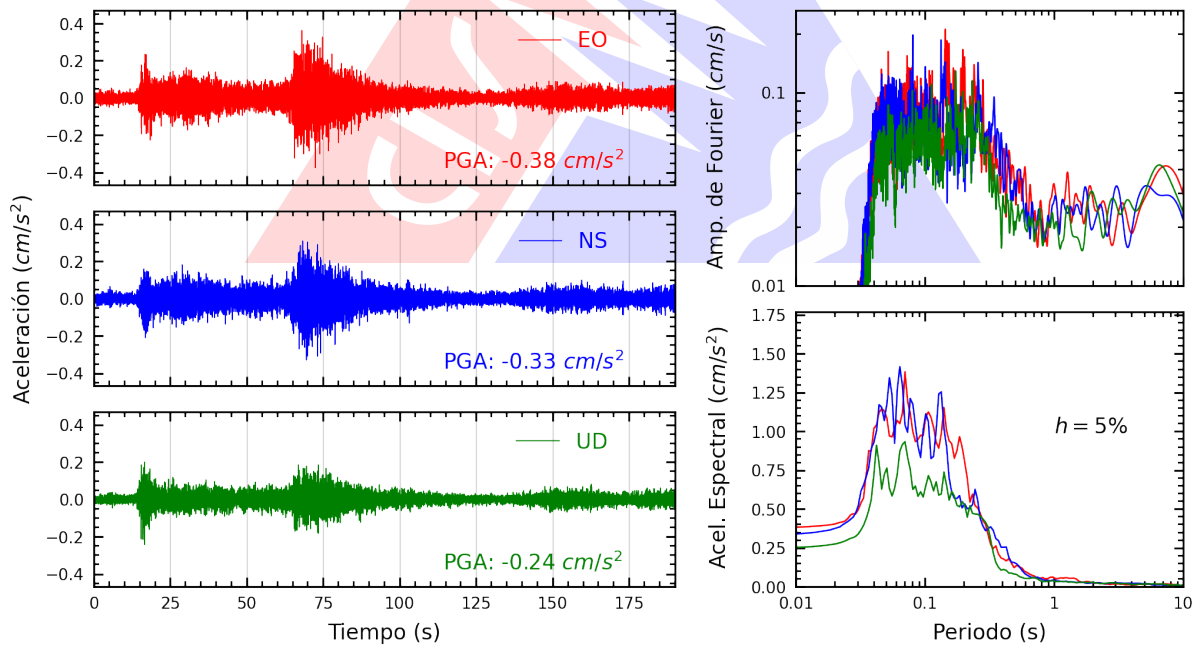


Figura A.24: Registros tiempo-historia, espectros de Fourier y de respuesta en las direcciones EO, NS y vertical de la estación FICPE. Sismo de Pucallpa, Coronel Portillo - Ucayali del 2026-06-03, 12:21:24 (Hora local)

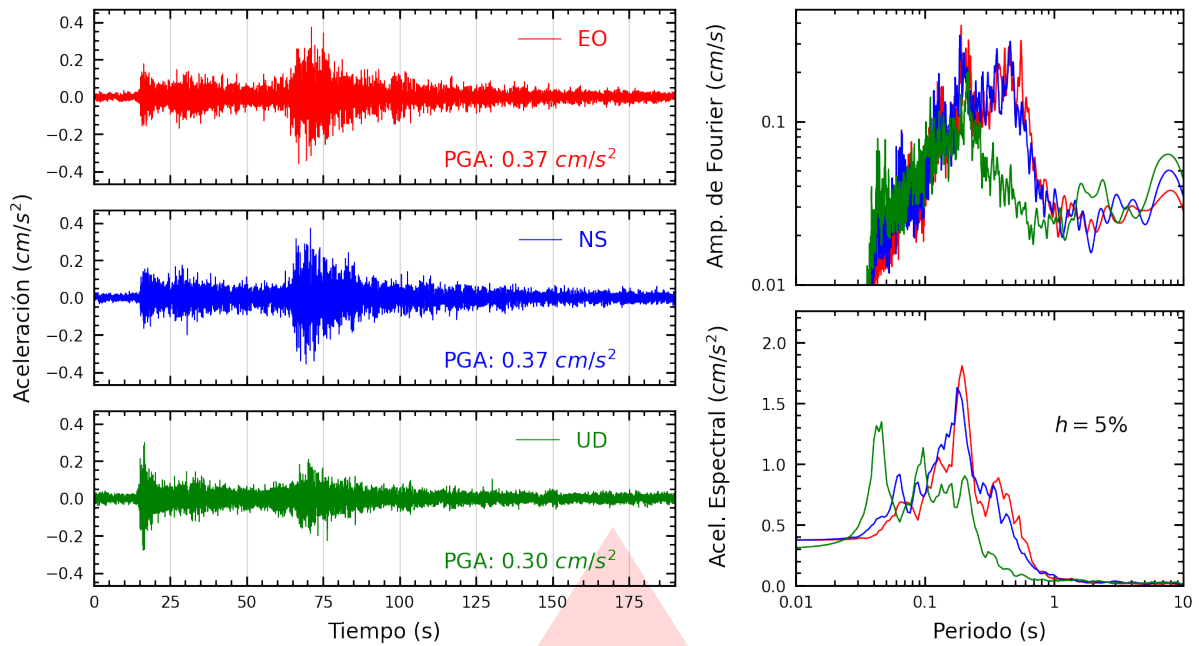


Figura A.25: Registros tiempo-historia, espectros de Fourier y de respuesta en las direcciones EO, NS y vertical de la estación VHAYA. Sismo de Pucallpa, Coronel Portillo - Ucayali del 2026-06-03, 12:21:24 (Hora local)

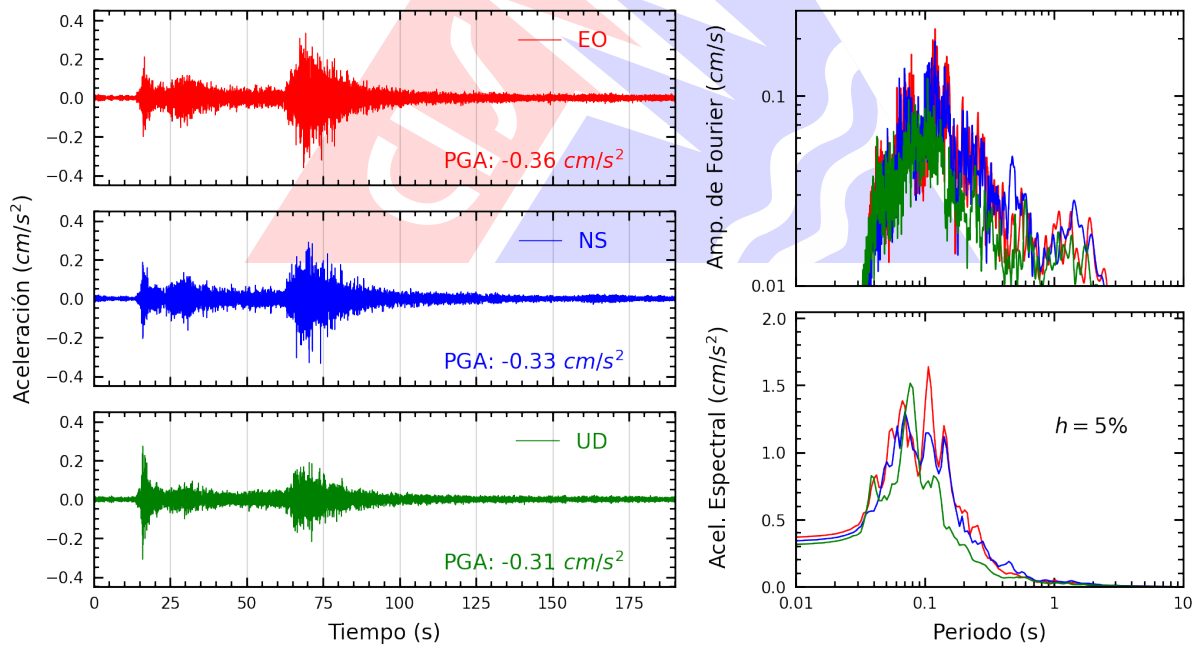


Figura A.26: Registros tiempo-historia, espectros de Fourier y de respuesta en las direcciones EO, NS y vertical de la estación ATARJ. Sismo de Pucallpa, Coronel Portillo - Ucayali del 2026-06-03, 12:21:24 (Hora local)

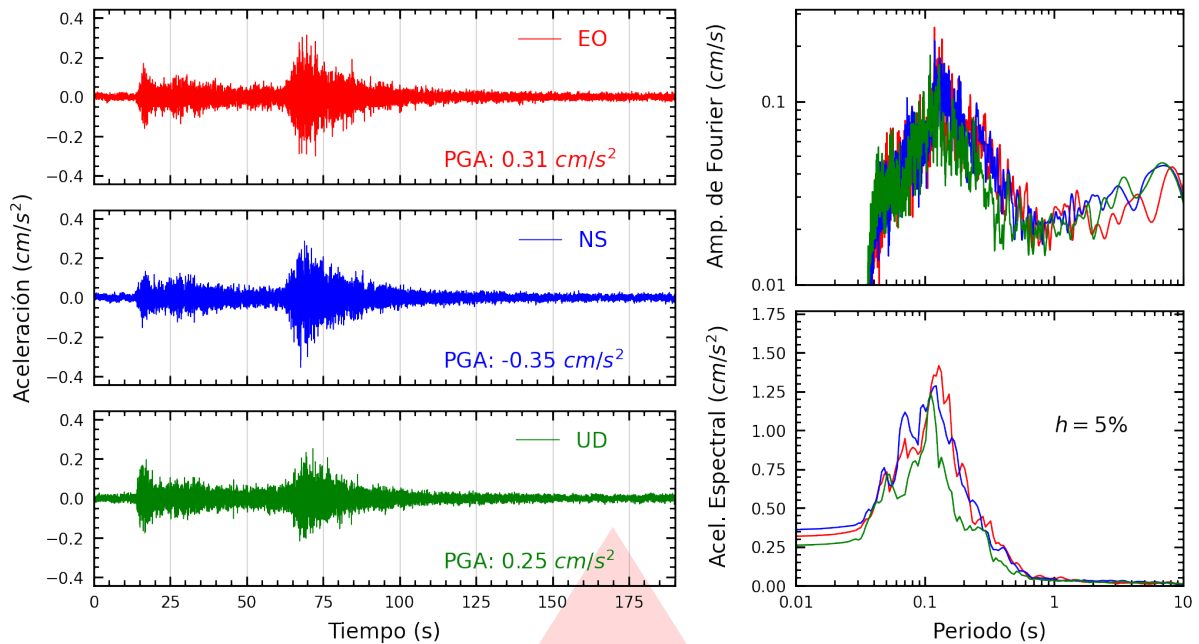


Figura A.27: Registros tiempo-historia, espectros de Fourier y de respuesta en las direcciones EO, NS y vertical de la estación JALVA. Sismo de Pucallpa, Coronel Portillo - Ucayali del 2026-06-03, 12:21:24 (Hora local)

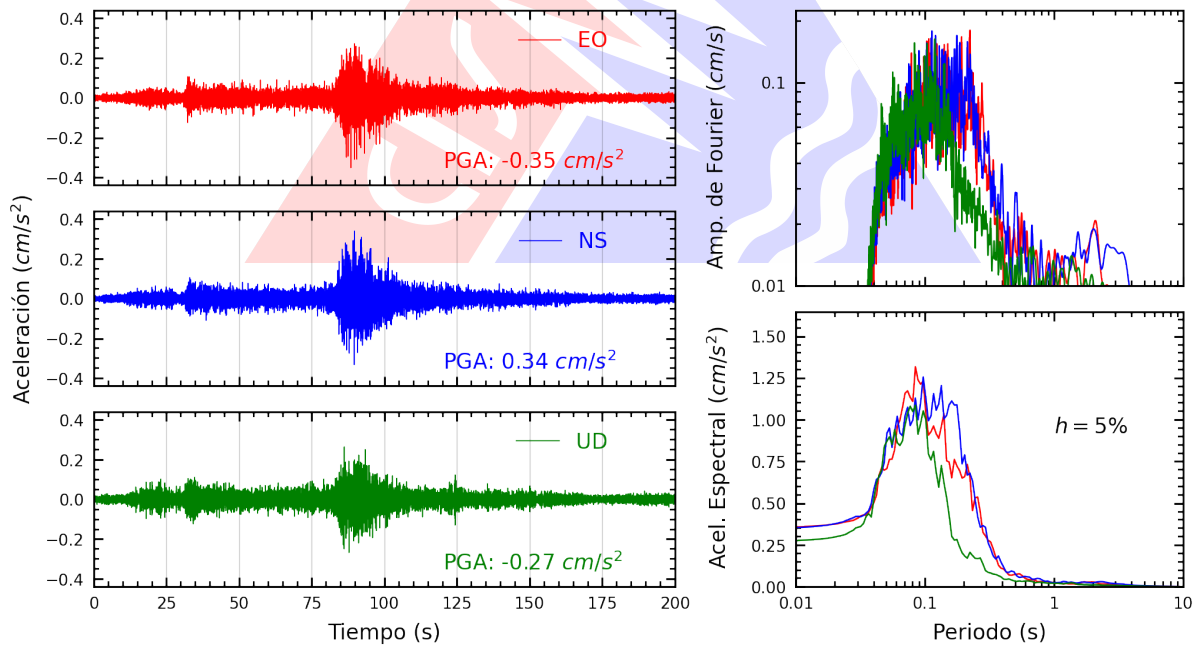


Figura A.28: Registros tiempo-historia, espectros de Fourier y de respuesta en las direcciones EO, NS y vertical de la estación ASIA. Sismo de Pucallpa, Coronel Portillo - Ucayali del 2026-06-03, 12:21:24 (Hora local)

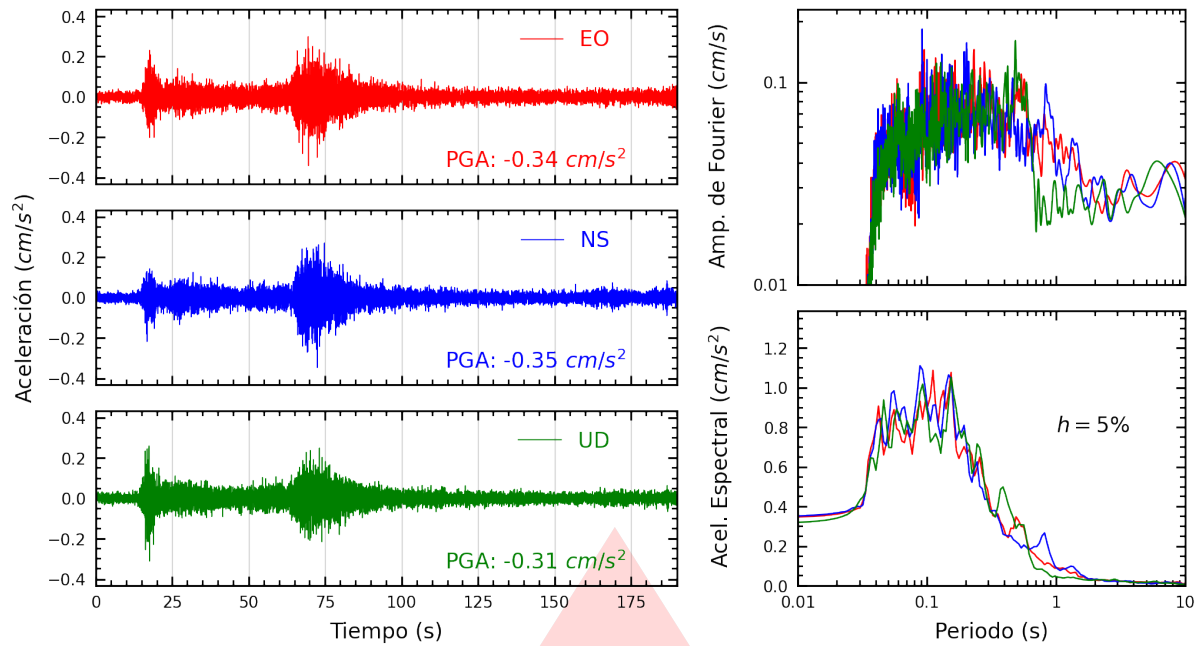


Figura A.29: Registros tiempo-historia, espectros de Fourier y de respuesta en las direcciones EO, NS y vertical de la estación IMCA. Sismo de Pucallpa, Coronel Portillo - Ucayali del 2026-06-03, 12:21:24 (Hora local)

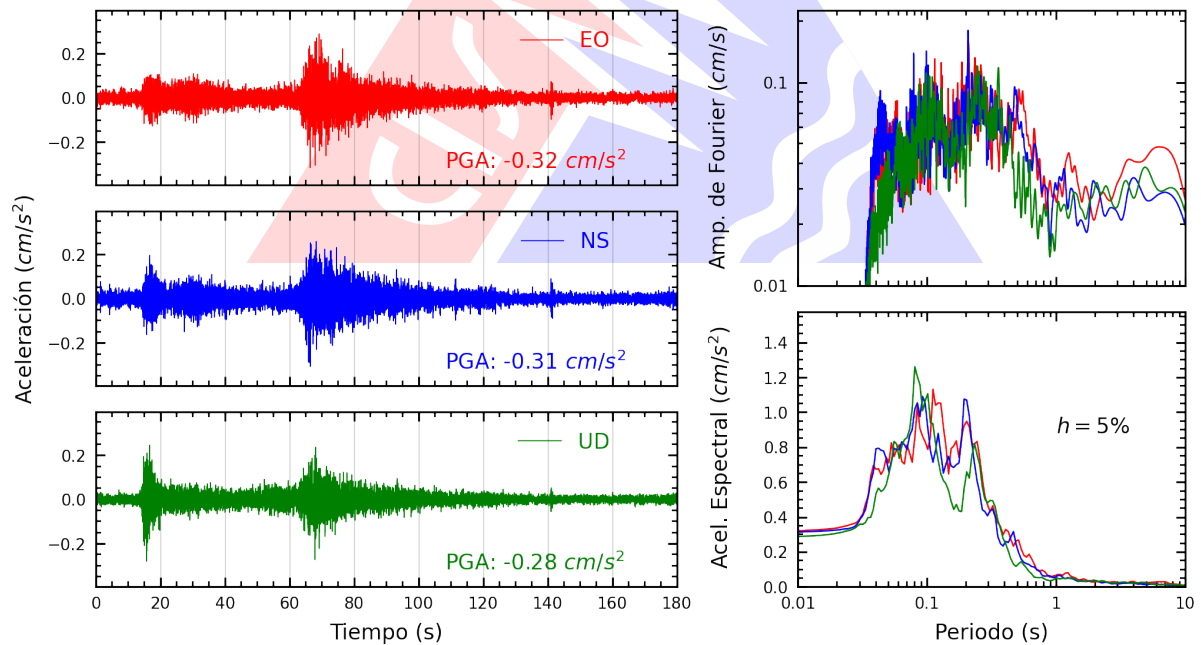


Figura A.30: Registros tiempo-historia, espectros de Fourier y de respuesta en las direcciones EO, NS y vertical de la estación COMAS. Sismo de Pucallpa, Coronel Portillo - Ucayali del 2026-06-03, 12:21:24 (Hora local)

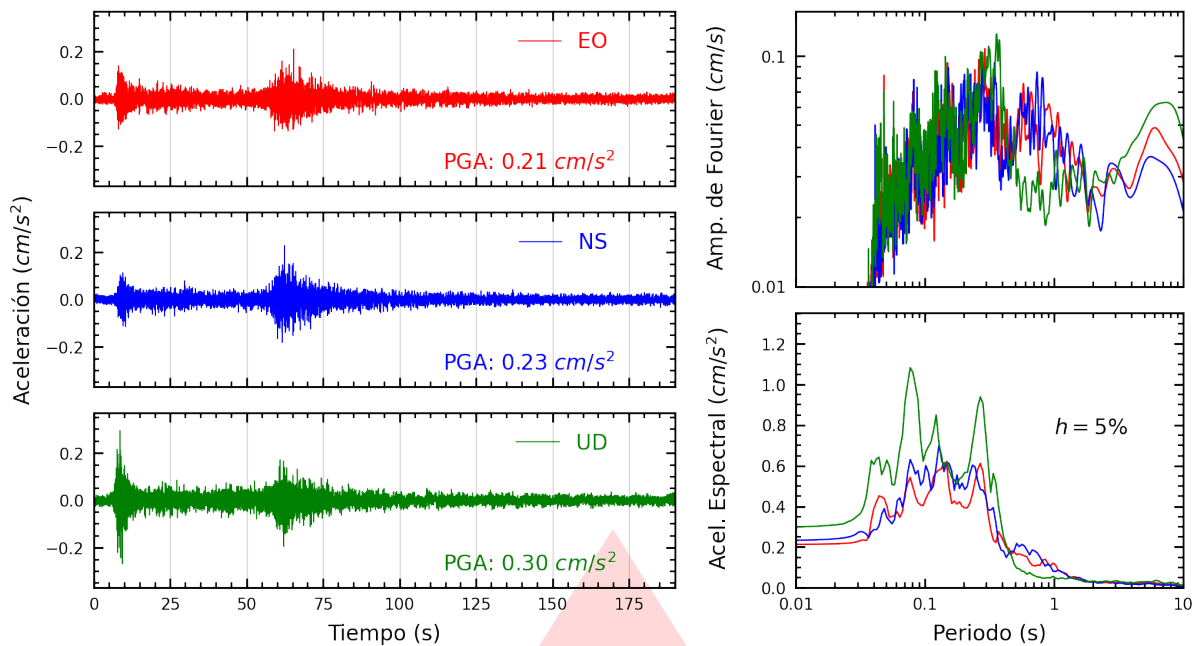


Figura A.31: Registros tiempo-historia, espectros de Fourier y de respuesta en las direcciones EO, NS y vertical de la estación UNMSM. Sismo de Pucallpa, Coronel Portillo - Ucayali del 2026-06-03, 12:21:24 (Hora local)

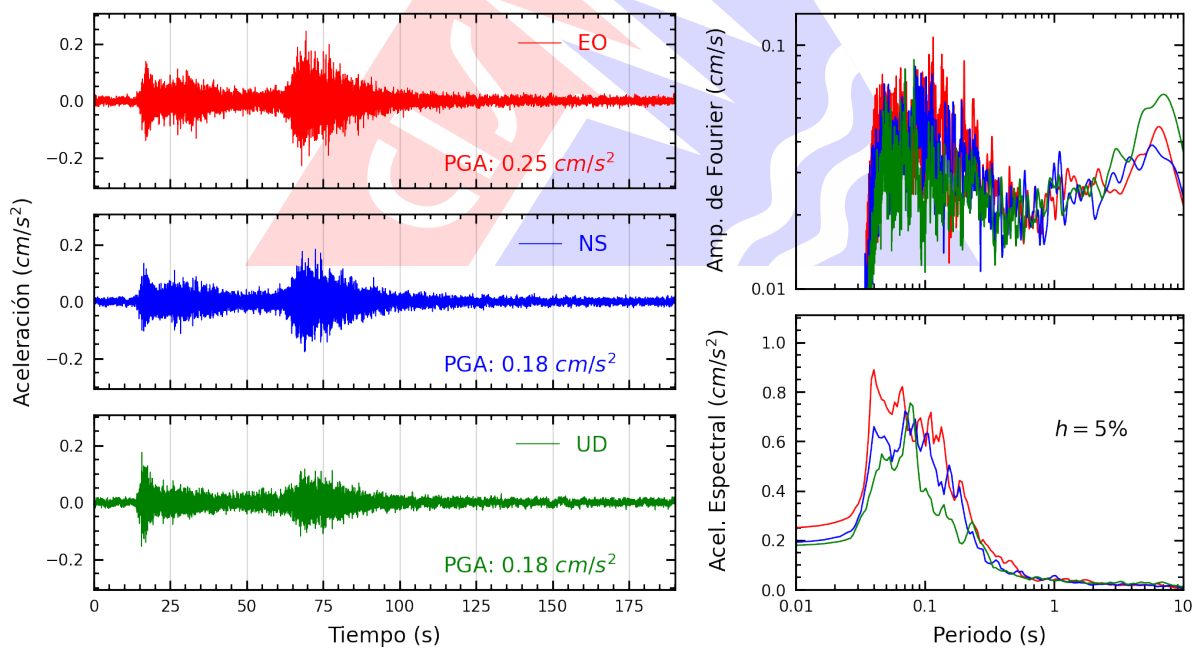


Figura A.32: Registros tiempo-historia, espectros de Fourier y de respuesta en las direcciones EO, NS y vertical de la estación UCSS. Sismo de Pucallpa, Coronel Portillo - Ucayali del 2026-06-03, 12:21:24 (Hora local)

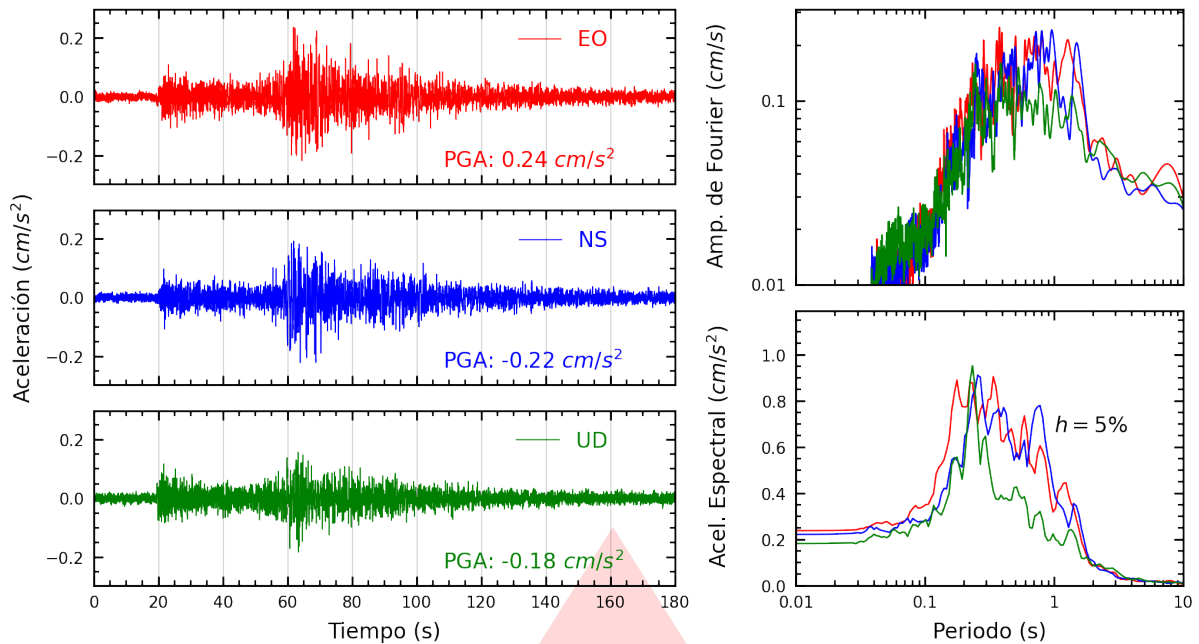


Figura A.33: Registros tiempo-historia, espectros de Fourier y de respuesta en las direcciones EO, NS y vertical de la estación UNASA. Sismo de Pucallpa, Coronel Portillo - Ucayali del 2026-06-03, 12:21:24 (Hora local)

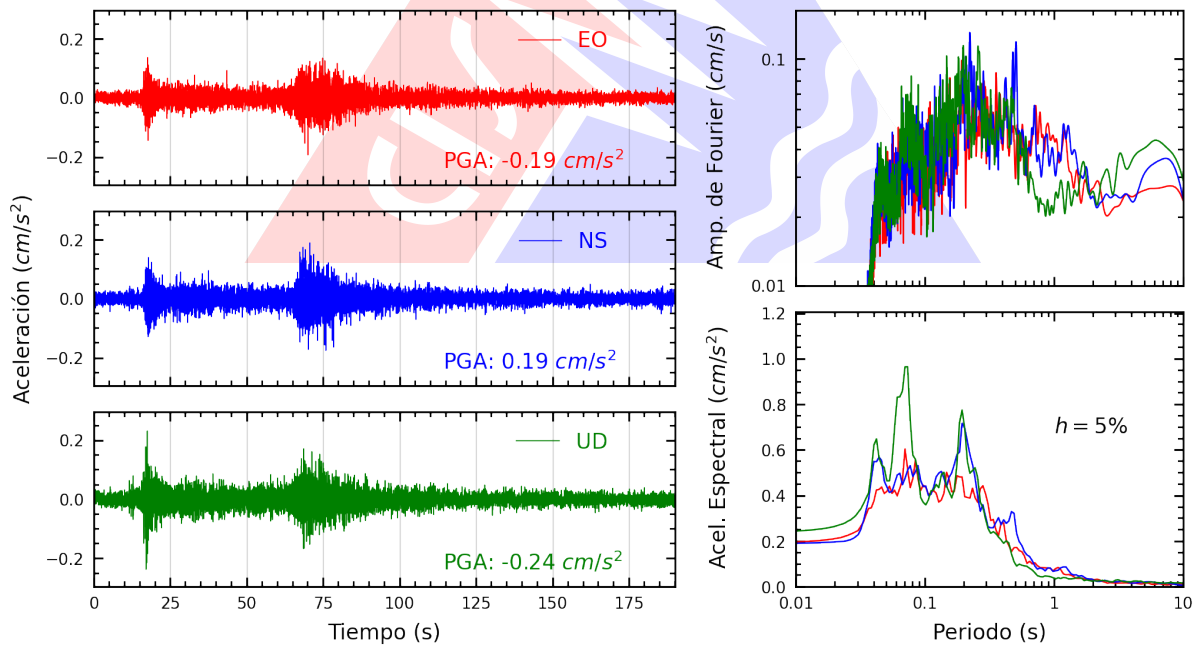


Figura A.34: Registros tiempo-historia, espectros de Fourier y de respuesta en las direcciones EO, NS y vertical de la estación UNFV. Sismo de Pucallpa, Coronel Portillo - Ucayali del 2026-06-03, 12:21:24 (Hora local)

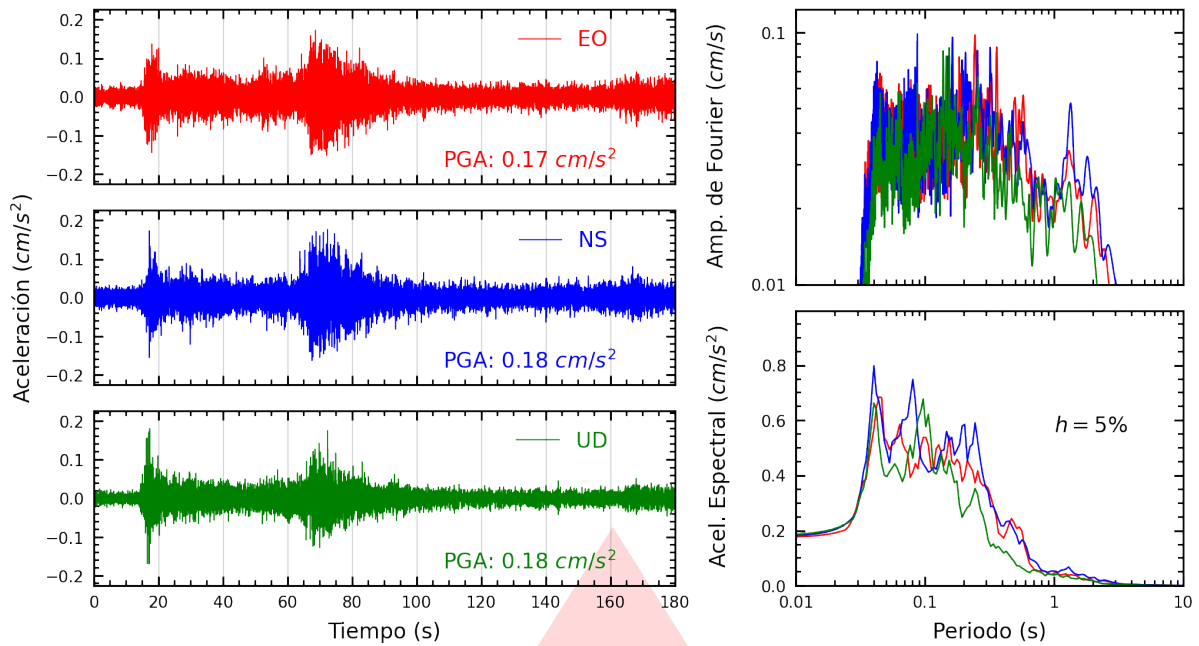


Figura A.35: Registros tiempo-historia, espectros de Fourier y de respuesta en las direcciones EO, NS y vertical de la estación BORJA. Sismo de Pucallpa, Coronel Portillo - Ucayali del 2026-06-03, 12:21:24 (Hora local)

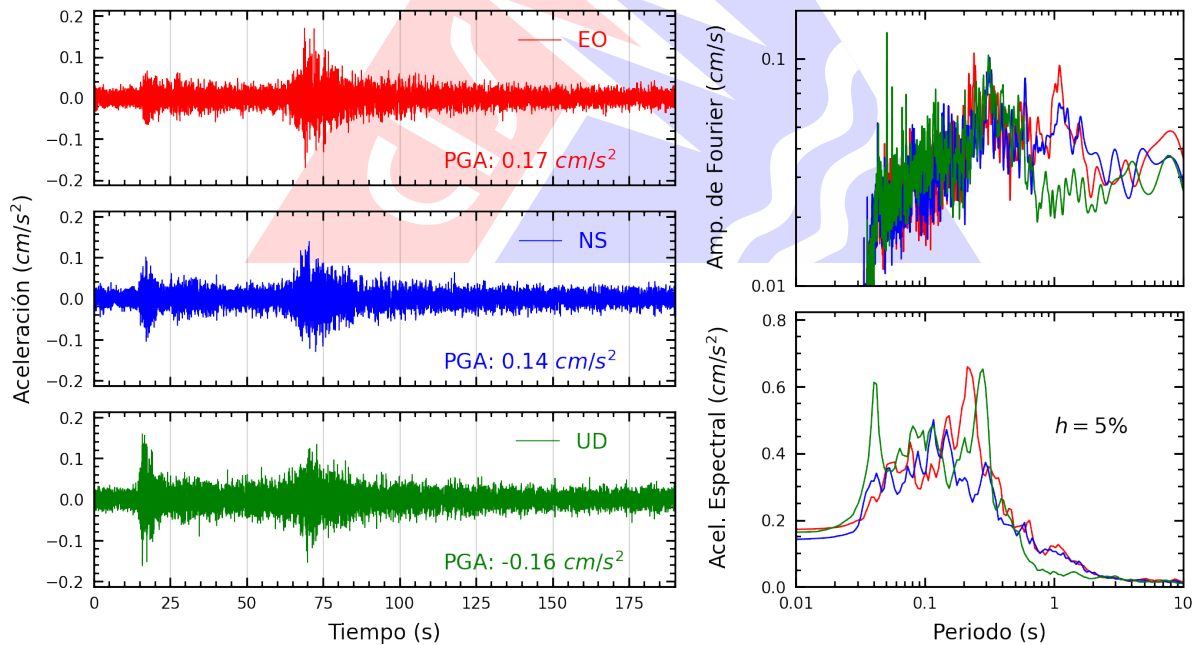


Figura A.36: Registros tiempo-historia, espectros de Fourier y de respuesta en las direcciones EO, NS y vertical de la estación BONDY. Sismo de Pucallpa, Coronel Portillo - Ucayali del 2026-06-03, 12:21:24 (Hora local)

Índice de figuras

1.	Ubicación del epicentro y estación(es) acelerográfica(s)	1
2.	Mapa de ubicación de la(s) estación(es) acelerográfica(s) a nivel nacional correspondiente(s) al Sismo de Pucallpa, Coronel Portillo - Ucayali del 03 de junio de 2026 a las 12:21:24 (hora local)	7
3.	Mapa de ubicación de la(s) estación(es) acelerográfica(s) en Lima Metropolitana correspondiente(s) al Sismo de Pucallpa, Coronel Portillo - Ucayali del 03 de junio de 2026 a las 12:21:24 (hora local)	8
A.1.	Registros tiempo-historia, espectros de Fourier y de respuesta en las direcciones EO, NS y vertical de la estación UNIA. Sismo de Pucallpa, Coronel Portillo - Ucayali del 2026-06-03, 12:21:24 (Hora local)	10
A.2.	Registros tiempo-historia, espectros de Fourier y de respuesta en las direcciones EO, NS y vertical de la estación UNTRM. Sismo de Pucallpa, Coronel Portillo - Ucayali del 2026-06-03, 12:21:24 (Hora local)	10
A.3.	Registros tiempo-historia, espectros de Fourier y de respuesta en las direcciones EO, NS y vertical de la estación UNAAA. Sismo de Pucallpa, Coronel Portillo - Ucayali del 2026-06-03, 12:21:24 (Hora local)	11
A.4.	Registros tiempo-historia, espectros de Fourier y de respuesta en las direcciones EO, NS y vertical de la estación USP. Sismo de Pucallpa, Coronel Portillo - Ucayali del 2026-06-03, 12:21:24 (Hora local)	11
A.5.	Registros tiempo-historia, espectros de Fourier y de respuesta en las direcciones EO, NS y vertical de la estación UNAS. Sismo de Pucallpa, Coronel Portillo - Ucayali del 2026-06-03, 12:21:24 (Hora local)	12
A.6.	Registros tiempo-historia, espectros de Fourier y de respuesta en las direcciones EO, NS y vertical de la estación USILM. Sismo de Pucallpa, Coronel Portillo - Ucayali del 2026-06-03, 12:21:24 (Hora local)	12
A.7.	Registros tiempo-historia, espectros de Fourier y de respuesta en las direcciones EO, NS y vertical de la estación SCTRU. Sismo de Pucallpa, Coronel Portillo - Ucayali del 2026-06-03, 12:21:24 (Hora local)	13
A.8.	Registros tiempo-historia, espectros de Fourier y de respuesta en las direcciones EO, NS y vertical de la estación UNC. Sismo de Pucallpa, Coronel Portillo - Ucayali del 2026-06-03, 12:21:24 (Hora local)	13
A.9.	Registros tiempo-historia, espectros de Fourier y de respuesta en las direcciones EO, NS y vertical de la estación CARAL. Sismo de Pucallpa, Coronel Portillo - Ucayali del 2026-06-03, 12:21:24 (Hora local)	14
A.10.	Registros tiempo-historia, espectros de Fourier y de respuesta en las direcciones EO, NS y vertical de la estación UNTEL. Sismo de Pucallpa, Coronel Portillo - Ucayali del 2026-06-03, 12:21:24 (Hora local)	14



A.11.Registros tiempo-historia, espectros de Fourier y de respuesta en las direcciones EO, NS y vertical de la estación PHERM. Sismo de Pucallpa, Coronel Portillo - Ucayali del 2026-06-03, 12:21:24 (Hora local)	15
A.12.Registros tiempo-historia, espectros de Fourier y de respuesta en las direcciones EO, NS y vertical de la estación SCCHI. Sismo de Pucallpa, Coronel Portillo - Ucayali del 2026-06-03, 12:21:24 (Hora local)	15
A.13.Registros tiempo-historia, espectros de Fourier y de respuesta en las direcciones EO, NS y vertical de la estación SJLSC. Sismo de Pucallpa, Coronel Portillo - Ucayali del 2026-06-03, 12:21:24 (Hora local)	16
A.14.Registros tiempo-historia, espectros de Fourier y de respuesta en las direcciones EO, NS y vertical de la estación UPAOT. Sismo de Pucallpa, Coronel Portillo - Ucayali del 2026-06-03, 12:21:24 (Hora local)	16
A.15.Registros tiempo-historia, espectros de Fourier y de respuesta en las direcciones EO, NS y vertical de la estación UNAB. Sismo de Pucallpa, Coronel Portillo - Ucayali del 2026-06-03, 12:21:24 (Hora local)	17
A.16.Registros tiempo-historia, espectros de Fourier y de respuesta en las direcciones EO, NS y vertical de la estación JOSEO. Sismo de Pucallpa, Coronel Portillo - Ucayali del 2026-06-03, 12:21:24 (Hora local)	17
A.17.Registros tiempo-historia, espectros de Fourier y de respuesta en las direcciones EO, NS y vertical de la estación SOVES. Sismo de Pucallpa, Coronel Portillo - Ucayali del 2026-06-03, 12:21:24 (Hora local)	18
A.18.Registros tiempo-historia, espectros de Fourier y de respuesta en las direcciones EO, NS y vertical de la estación INDEP. Sismo de Pucallpa, Coronel Portillo - Ucayali del 2026-06-03, 12:21:24 (Hora local)	18
A.19.Registros tiempo-historia, espectros de Fourier y de respuesta en las direcciones EO, NS y vertical de la estación USILP. Sismo de Pucallpa, Coronel Portillo - Ucayali del 2026-06-03, 12:21:24 (Hora local)	19
A.20.Registros tiempo-historia, espectros de Fourier y de respuesta en las direcciones EO, NS y vertical de la estación AMORE. Sismo de Pucallpa, Coronel Portillo - Ucayali del 2026-06-03, 12:21:24 (Hora local)	19
A.21.Registros tiempo-historia, espectros de Fourier y de respuesta en las direcciones EO, NS y vertical de la estación SERVI. Sismo de Pucallpa, Coronel Portillo - Ucayali del 2026-06-03, 12:21:24 (Hora local)	20
A.22.Registros tiempo-historia, espectros de Fourier y de respuesta en las direcciones EO, NS y vertical de la estación ACAPU. Sismo de Pucallpa, Coronel Portillo - Ucayali del 2026-06-03, 12:21:24 (Hora local)	20
A.23.Registros tiempo-historia, espectros de Fourier y de respuesta en las direcciones EO, NS y vertical de la estación USMP. Sismo de Pucallpa, Coronel Portillo - Ucayali del 2026-06-03, 12:21:24 (Hora local)	21
A.24.Registros tiempo-historia, espectros de Fourier y de respuesta en las direcciones EO, NS y vertical de la estación FICPE. Sismo de Pucallpa, Coronel Portillo - Ucayali del 2026-06-03, 12:21:24 (Hora local)	21
A.25.Registros tiempo-historia, espectros de Fourier y de respuesta en las direcciones EO, NS y vertical de la estación VHAYA. Sismo de Pucallpa, Coronel Portillo - Ucayali del 2026-06-03, 12:21:24 (Hora local)	22



A.26.Registros tiempo-historia, espectros de Fourier y de respuesta en las direcciones EO, NS y vertical de la estación ATARJ. Sismo de Pucallpa, Coronel Portillo - Ucayali del 2026-06-03, 12:21:24 (Hora local)	22
A.27.Registros tiempo-historia, espectros de Fourier y de respuesta en las direcciones EO, NS y vertical de la estación JALVA. Sismo de Pucallpa, Coronel Portillo - Ucayali del 2026-06-03, 12:21:24 (Hora local)	23
A.28.Registros tiempo-historia, espectros de Fourier y de respuesta en las direcciones EO, NS y vertical de la estación ASIA. Sismo de Pucallpa, Coronel Portillo - Ucayali del 2026-06-03, 12:21:24 (Hora local)	23
A.29.Registros tiempo-historia, espectros de Fourier y de respuesta en las direcciones EO, NS y vertical de la estación IMCA. Sismo de Pucallpa, Coronel Portillo - Ucayali del 2026-06-03, 12:21:24 (Hora local)	24
A.30.Registros tiempo-historia, espectros de Fourier y de respuesta en las direcciones EO, NS y vertical de la estación COMAS. Sismo de Pucallpa, Coronel Portillo - Ucayali del 2026-06-03, 12:21:24 (Hora local)	24
A.31.Registros tiempo-historia, espectros de Fourier y de respuesta en las direcciones EO, NS y vertical de la estación UNMSM. Sismo de Pucallpa, Coronel Portillo - Ucayali del 2026-06-03, 12:21:24 (Hora local)	25
A.32.Registros tiempo-historia, espectros de Fourier y de respuesta en las direcciones EO, NS y vertical de la estación UCSS. Sismo de Pucallpa, Coronel Portillo - Ucayali del 2026-06-03, 12:21:24 (Hora local)	25
A.33.Registros tiempo-historia, espectros de Fourier y de respuesta en las direcciones EO, NS y vertical de la estación UNASA. Sismo de Pucallpa, Coronel Portillo - Ucayali del 2026-06-03, 12:21:24 (Hora local)	26
A.34.Registros tiempo-historia, espectros de Fourier y de respuesta en las direcciones EO, NS y vertical de la estación UNFV. Sismo de Pucallpa, Coronel Portillo - Ucayali del 2026-06-03, 12:21:24 (Hora local)	26
A.35.Registros tiempo-historia, espectros de Fourier y de respuesta en las direcciones EO, NS y vertical de la estación BORJA. Sismo de Pucallpa, Coronel Portillo - Ucayali del 2026-06-03, 12:21:24 (Hora local)	27
A.36.Registros tiempo-historia, espectros de Fourier y de respuesta en las direcciones EO, NS y vertical de la estación BONDY. Sismo de Pucallpa, Coronel Portillo - Ucayali del 2026-06-03, 12:21:24 (Hora local)	27

Índice de tablas

- 1. Datos sísmicos (Fuente: IGP) 1
- 2. Aceleraciones máximas registradas en la(s) estación(es) acelerográfica(s) correspondiente(s) al sismo de Pucallpa, Coronel Portillo - Ucayali del 03 de junio de 2026 a las 12:21:24 (hora local) 3