

**CENTRO DE OBSERVACIÓN PARA LA INGENIERÍA SÍSMICA (CEOIS)
RED NACIONAL DE ACELERÓGRAFOS DEL CISMID-FIC-UNI (REDACIS)**

INFORME

Acelerogramas del Sismo de Callao, Provincia Constitucional del Callao del 06 de junio de 2026

El 06 de junio de 2026 a las 11:30:35 (hora local), ocurrió un sismo con epicentro a 86 km al O de Callao, Provincia Constitucional del Callao (Fuente: IGP). Las características sísmicas del evento se resumen en la **Tabla 1** y la ubicación del epicentro, así como de la(s) estación(es) acelerográfica(s), se muestra en la **Figura 1**.

Tabla 1: Datos sísmicos (Fuente: IGP)

Hora local (UTC-5):	11:30:35
Hora UTC 0:	16:30:35
Latitud (°):	-12.33
Longitud (°):	-77.85
Profundidad (km):	55.0
Magnitud:	M4.8
Lugar de referencia:	86 km al O de Callao, Provincia Constitucional del Callao

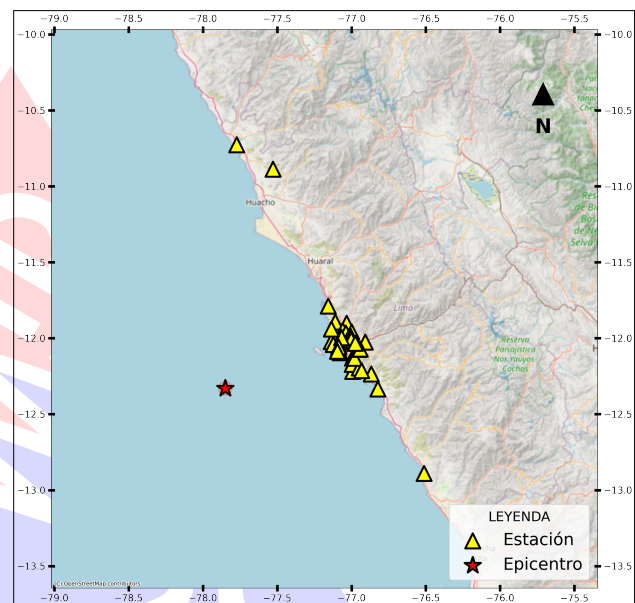


Figura 1: Ubicación del epicentro y estación(es) acelerográfica(s)

En este informe, el Centro de Observación para la Ingeniería Sísmica (CEOIS) del CISMID-FIC-UNI presenta los registros acelerográficos obtenidos en 37 estaciones en total, 32 de los cuales corresponden a la Red Nacional de Acelerógrafos del CISMID-FIC-UNI (REDACIS) y 05 estación(es) de la Red Acelerográfica del Centro de Investigación en Transformación Digital en Ingeniería (CITDI) - Unidad de Posgrado de la FIC-UNI. Los valores de aceleración máxima (PGA) para cada componente (direcciones EO, NS y vertical) y ubicaciones geográficas, se muestran en la **Tabla 2** y **Figuras 2** y **3**, respectivamente.

El máximo valor de PGA registrado para este evento es de 7.78 cm/s^2 en la dirección EO, correspondiente a la estación USILM (Universidad San Ignacio de Loyola - Campus La Molina, La Molina, Lima). En el Anexo adjunto se presentan las gráficas de los acelerogramas obtenidos, así como sus respectivos espectros de Fourier y de respuesta de aceleraciones absolutas para 5% de amortiguamiento elástico. Cabe mencionar que todos los registros han sido filtrados usando un pasa banda entre 0.04



UNIVERSIDAD NACIONAL DE INGENIERÍA
FACULTAD DE INGENIERÍA CIVIL
CENTRO PERUANO JAPONÉS DE INVESTIGACIONES
SÍSMICAS Y MITIGACIÓN DE DESASTRES



s y 10 s y corregidos por línea base. Los registros sin filtrar están disponibles para su descarga en <https://www.cismid.uni.edu.pe/ceois/redacis/red/>.





Tabla 2: Aceleraciones máximas registradas en la(s) estación(es) acelerográfica(s) correspondiente(s) al sismo de Callao, Provincia Constitucional del Callao del 06 de junio de 2026 a las 11:30:35 (hora local)

Red	Código	Ubicación	Dist. Epi. (km)	Canal	PGA (cm/s ²)
CM	USILM	Universidad San Ignacio de Loyola - Campus La Molina, La Molina, Lima	103.89	EO	7.78
				NS	-6.74
				UD	4.09
CM	CARAB	Estadio Ricardo Palma, Carabayllo, Lima	102.48	EO	4.89
				NS	-4.88
				UD	2.72
CM	PHERM	Depósito Municipal de Punta Hermosa, Punta Hermosa, Lima	114.08	EO	-4.77
				NS	4.09
				UD	-4.27
CM	INDEP	Municipalidad Distrital de Independencia, Independencia, Lima	95.91	EO	4.73
				NS	3.86
				UD	3.16
CM	SROSA	Municipalidad Distrital de Santa Rosa, Santa Rosa, Lima	97.89	EO	4.64
				NS	-3.71
				UD	-2.90
CM	SJLSV	Módulo Siglo XXI - Base de Serenazgo de San Juan de Lurigancho, San Juan de Lurigancho, Lima	100.75	EO	-4.10
				NS	2.98
				UD	-3.17
CM	ACAPU	Centro de Salud Acapulco, Callao, Callao	86.39	EO	-3.71
				NS	4.07
				UD	-1.85
PG	UNTEL	Universidad Nacional Tecnológica de Lima Sur, Villa el Salvador, Lima	102.90	EO	3.78
				NS	-3.19
				UD	2.62
CM	SJLSC	Complejo Deportivo San Carlos, San Juan de Lurigancho, Lima	101.20	EO	3.74
				NS	3.50
				UD	-3.07



UNIVERSIDAD NACIONAL DE INGENIERÍA
FACULTAD DE INGENIERÍA CIVIL
CENTRO PERUANO JAPONÉS DE INVESTIGACIONES
SÍSMICAS Y MITIGACIÓN DE DESASTRES



CM	JOSEO	Complejo Deportivo José Olaya, Independencia, Lima	98.88	EO	-3.48
				NS	3.72
				UD	2.57
CM	VHAYA	Institución Educativa 5130-3 Víctor Raúl Haya de la Torre, Ventanilla, Callao	90.55	EO	2.68
				NS	3.56
				UD	2.53
CM	BRIS2	Urbanización Las Brisas de Villa, Chorillos, Lima	96.11	EO	3.56
				NS	2.08
				UD	0.86
CM	OLIVO	Municipalidad Distrital de Los Olivos, Los Olivos, Lima	94.47	EO	-3.26
				NS	-3.12
				UD	-3.41
CM	MADRE	Instituto de Educación Superior Pedagógico Público Maria Madre, Callao, Callao	90.16	EO	-2.33
				NS	-2.42
				UD	2.98
CM	JALVA	Centro Peruano Japonés de Investigaciones Sísmicas y Mitigación de Desastres, Rímac, Lima	95.65	EO	-1.81
				NS	-2.96
				UD	-1.61
CM	USILP	Universidad San Ignacio de Loyola - Campus Pachacámac, Pachacámac, Lima	109.74	EO	-2.92
				NS	-2.10
				UD	1.57
CM	AMORE	Institución Educativa 5090 Antonia Moreno de Cáceres, Ventanilla, Callao	95.51	EO	-2.89
				NS	-2.10
				UD	2.15
CM	SOVES	Colegio Saco Oliveros de Villa El Salvador, Villa El Salvador, Lima	101.36	EO	-2.78
				NS	2.54
				UD	-2.51
CM	FICPE	Universidad Nacional de Ingeniería - Facultad de Ingeniería Civil, Rímac, Lima	95.41	EO	-2.69
				NS	-2.33
				UD	1.19
CM	RAMON	Institución Educativa Técnica Mariscal Ramón Castilla Marquesado, Callao, Callao	86.91	EO	1.99
				NS	1.72
				UD	2.64



UNIVERSIDAD NACIONAL DE INGENIERÍA
FACULTAD DE INGENIERÍA CIVIL
CENTRO PERUANO JAPONÉS DE INVESTIGACIONES
SÍSMICAS Y MITIGACIÓN DE DESASTRES



CM	SOCHO	Colegio Saco Oliveros de Chorrillos, Chorrillos, Lima	96.65	EO	1.61
				NS	2.53
				UD	1.29
CM	UCVAT	Universidad César Vallejo - Ate, Ate, Lima	110.05	EO	-2.33
				NS	-1.84
				UD	-1.78
CM	COMAS	Municipalidad Distrital de Comas, Comas, Lima	97.61	EO	1.83
				NS	-1.91
				UD	-1.27
CM	UNFV	Universidad Nacional Federico Villarreal - Facultad de Ingeniería Civil, Magdalena del Mar, Lima	89.89	EO	1.14
				NS	1.50
				UD	1.68
CM	UPCSM	Universidad Peruana de Ciencias Aplicadas - HUB de Laboratorios, San Miguel, Lima	88.22	EO	-1.65
				NS	-1.44
				UD	-1.50
CM	USMP	Universidad San Martín de Porres - Facultad de Ingeniería y Arquitectura, La Molina, Lima	105.03	EO	-1.47
				NS	1.57
				UD	-1.34
CM	URPPE	Universidad Ricardo Palma - Facultad de Ingeniería Civil, Santiago de Surco, Lima	99.33	EO	-1.54
				NS	-1.54
				UD	-0.98
CM	UNMSM	Universidad Nacional Mayor de San Marcos - Escuela Académica Profesional de Ingeniería Civil, Lima, Lima	90.13	EO	-1.10
				NS	0.98
				UD	1.39
CM	IMCA	Instituto de Matemática y Ciencias Afines, La Molina, Lima	103.66	EO	-1.38
				NS	1.15
				UD	-0.99
PG	ATARJ	Planta de Tratamiento de Agua La Atarjea, El Agustino, Lima	102.69	EO	0.90
				NS	1.31
				UD	-0.77
PG	CARAL	Zona Arqueológica Caral, Supe, Lima	164.45	EO	-1.21
				NS	0.68
				UD	0.88



UNIVERSIDAD NACIONAL DE INGENIERÍA
FACULTAD DE INGENIERÍA CIVIL
CENTRO PERUANO JAPONÉS DE INVESTIGACIONES
SÍSMICAS Y MITIGACIÓN DE DESASTRES



CM	UCSS	Universidad Católica Sedes Sapientiae, Los Olivos, Lima	94.57	EO	-1.07
				NS	-1.10
				UD	0.96
PG	ASIA	Habilitación Vacacional Playa La Encontrada Asia, Cañete, Lima	161.24	EO	0.94
				NS	1.05
				UD	-0.58
CM	SJLCE	Centro de Operaciones de Emergencia Distrital, San Juan de Lurigancho, Lima	103.23	EO	-0.68
				NS	1.02
				UD	-0.66
CM	SERVI	ServiUNI - SERVI, Surco, Lima	97.61	EO	-0.93
				NS	0.93
				UD	-0.80
CM	BONDY	Institucion Educativa 4015 Augusto Salazar Bondy, Carmen de la Legua, Callao	90.68	EO	-0.74
				NS	0.90
				UD	-0.80
PG	UNAB	Universidad Nacional de Barranca, Barranca, Lima	178.54	EO	0.74
				NS	-0.67
				UD	-0.37

Nota: CM (Red Nacional de Acelerógrafos del CISMID-FIC-UNI) y PG (Red Acelerográfica del Centro de Investigación en Transformación Digital en Ingeniería - Unidad de Posgrado de la FIC-UNI).

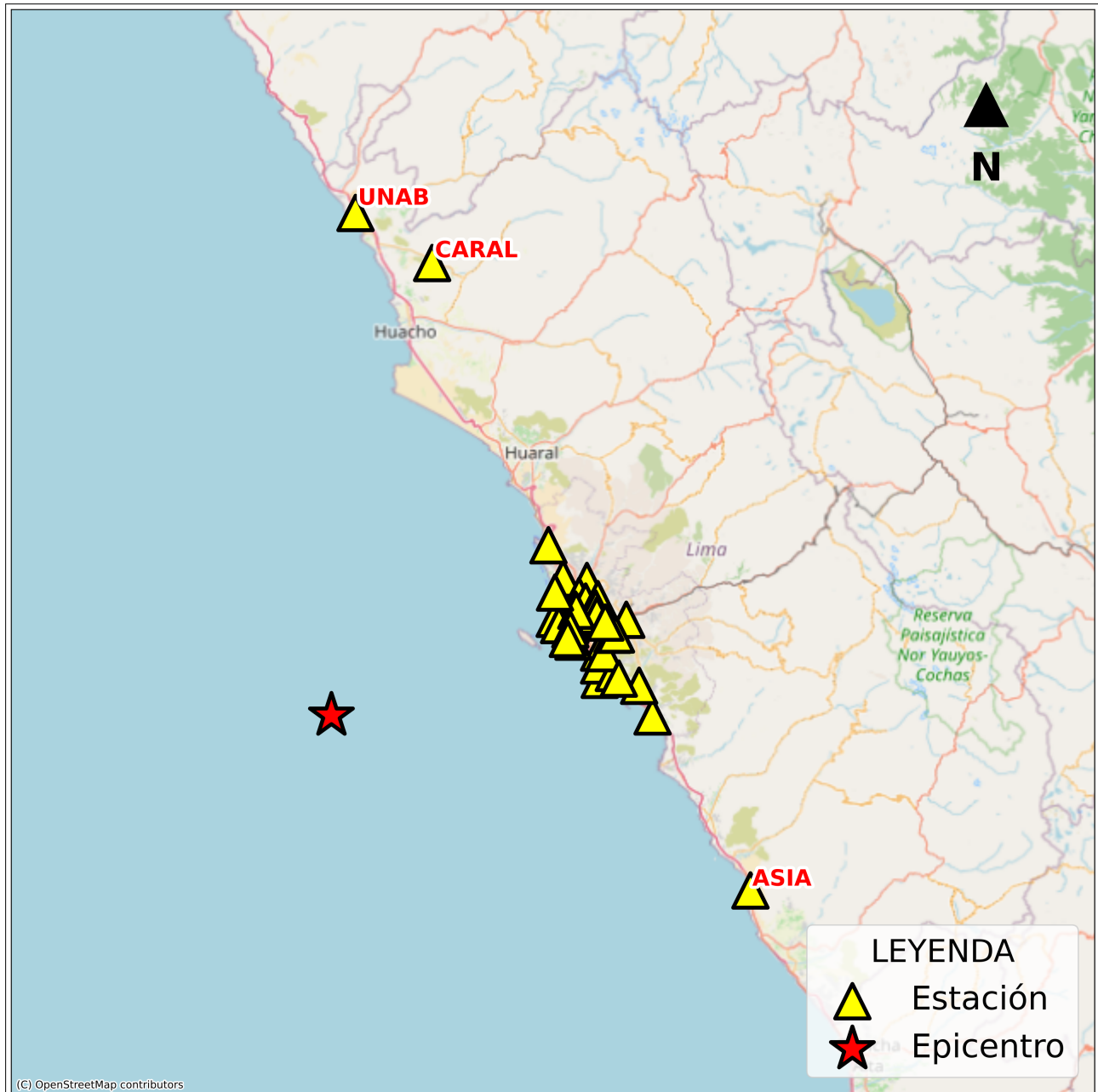


Figura 2: Mapa de ubicación de la(s) estación(es) acelerográfica(s) a nivel nacional correspondiente(s) al Sismo de Callao, Provincia Constitucional del Callao del 06 de junio de 2026 a las 11:30:35 (hora local)



Figura 3: Mapa de ubicación de la(s) estación(es) acelerográfica(s) en Lima Metropolitana correspondiente(s) al Sismo de Callao, Provincia Constitucional del Callao del 06 de junio de 2026 a las 11:30:35 (hora local)



UNIVERSIDAD NACIONAL DE INGENIERÍA
FACULTAD DE INGENIERÍA CIVIL
CENTRO PERUANO JAPONÉS DE INVESTIGACIONES
SÍSMICAS Y MITIGACIÓN DE DESASTRES



ANEXO

REGISTROS TIEMPO-HISTORIA
ESPECTROS DE FOURIER Y DE RESPUESTA

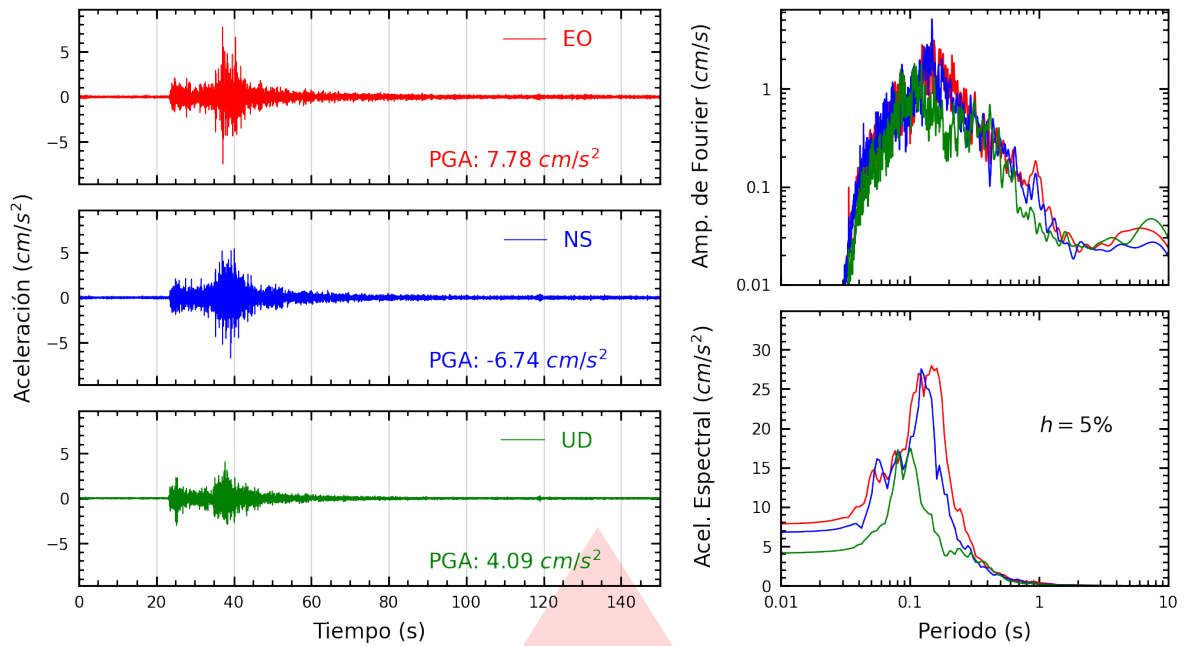


Figura A.1: Registros tiempo-historia, espectros de Fourier y de respuesta en las direcciones EO, NS y vertical de la estación USILM. Sismo de Callao, Provincia Constitucional del Callao del 2026-06-06, 11:30:35 (Hora local)

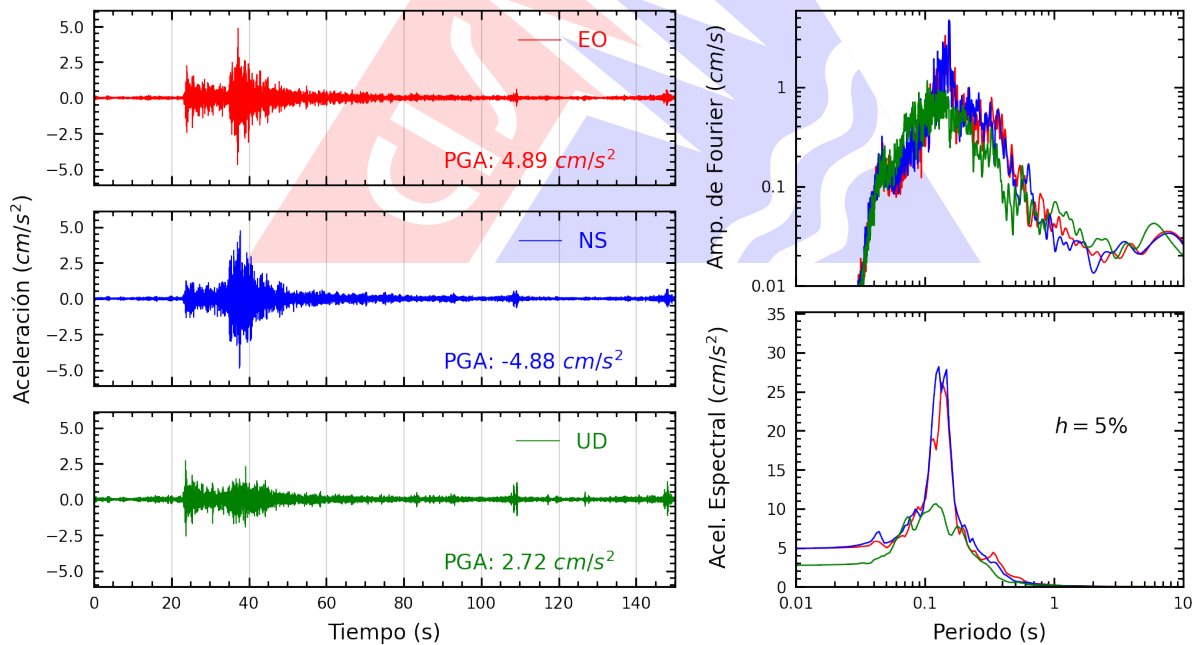


Figura A.2: Registros tiempo-historia, espectros de Fourier y de respuesta en las direcciones EO, NS y vertical de la estación CARAB. Sismo de Callao, Provincia Constitucional del Callao del 2026-06-06, 11:30:35 (Hora local)

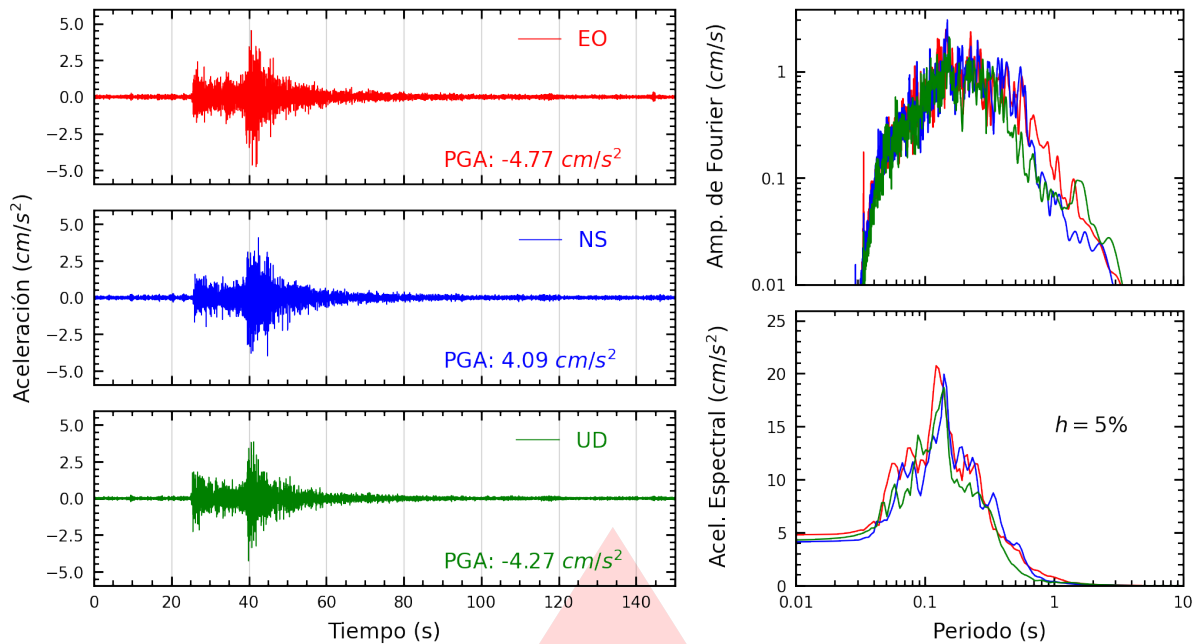


Figura A.3: Registros tiempo-historia, espectros de Fourier y de respuesta en las direcciones EO, NS y vertical de la estación PHERM. Sismo de Callao, Provincia Constitucional del Callao del 2026-06-06, 11:30:35 (Hora local)

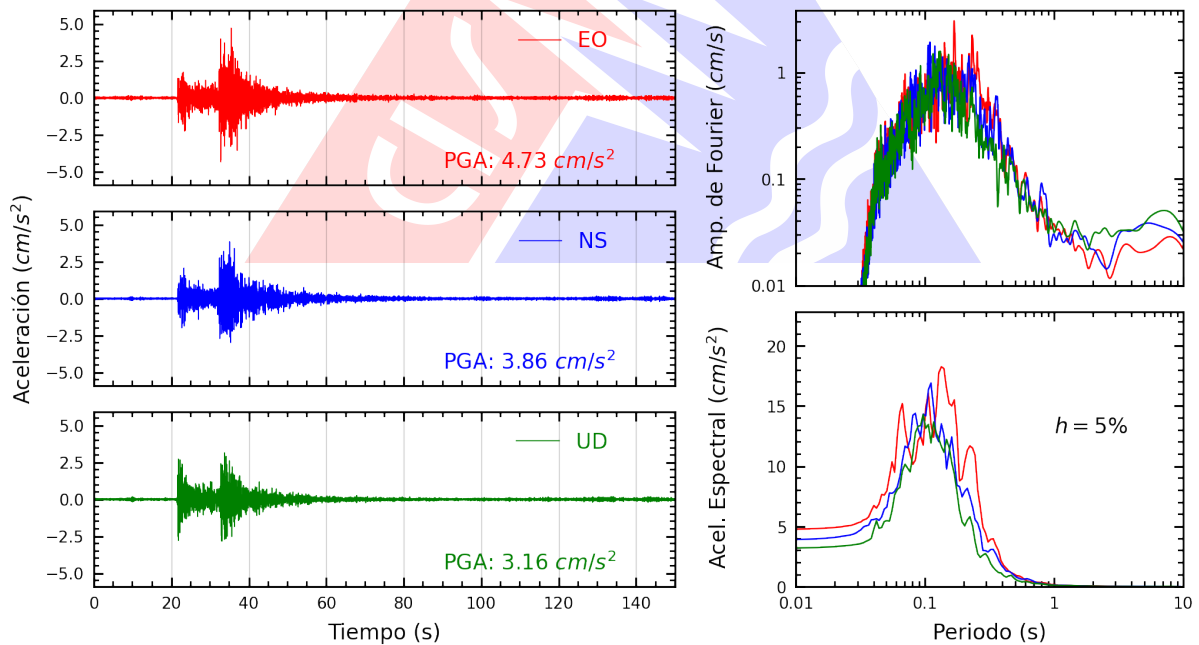


Figura A.4: Registros tiempo-historia, espectros de Fourier y de respuesta en las direcciones EO, NS y vertical de la estación INDEP. Sismo de Callao, Provincia Constitucional del Callao del 2026-06-06, 11:30:35 (Hora local)

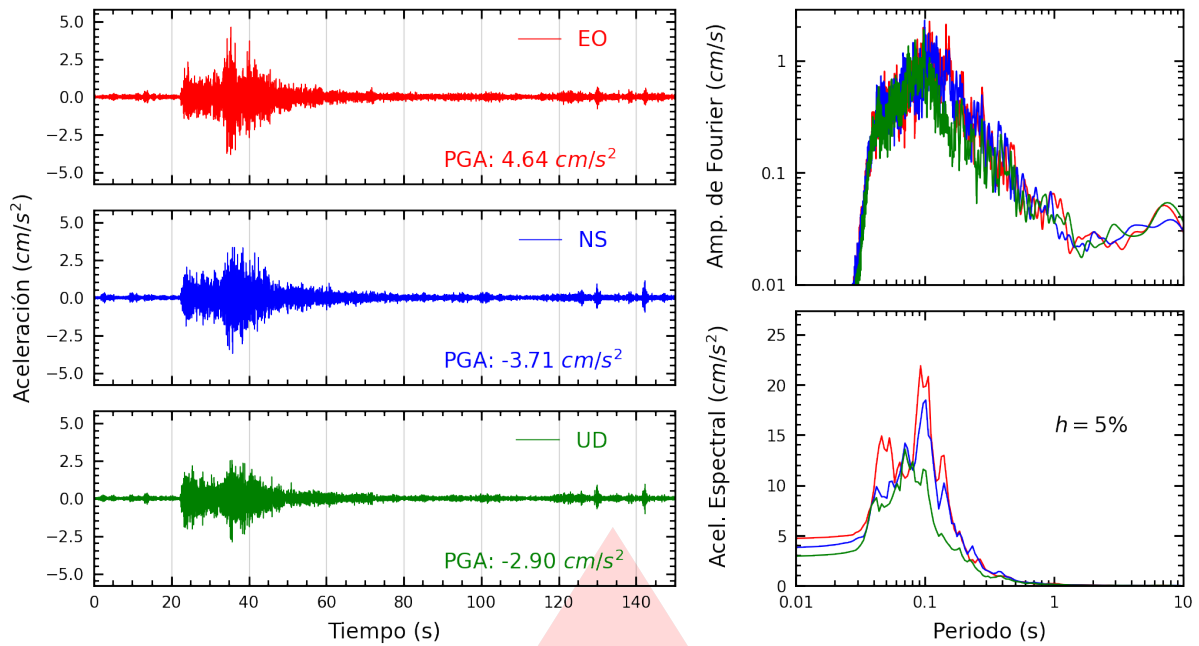


Figura A.5: Registros tiempo-historia, espectros de Fourier y de respuesta en las direcciones EO, NS y vertical de la estación SROSA. Sismo de Callao, Provincia Constitucional del Callao del 2026-06-06, 11:30:35 (Hora local)

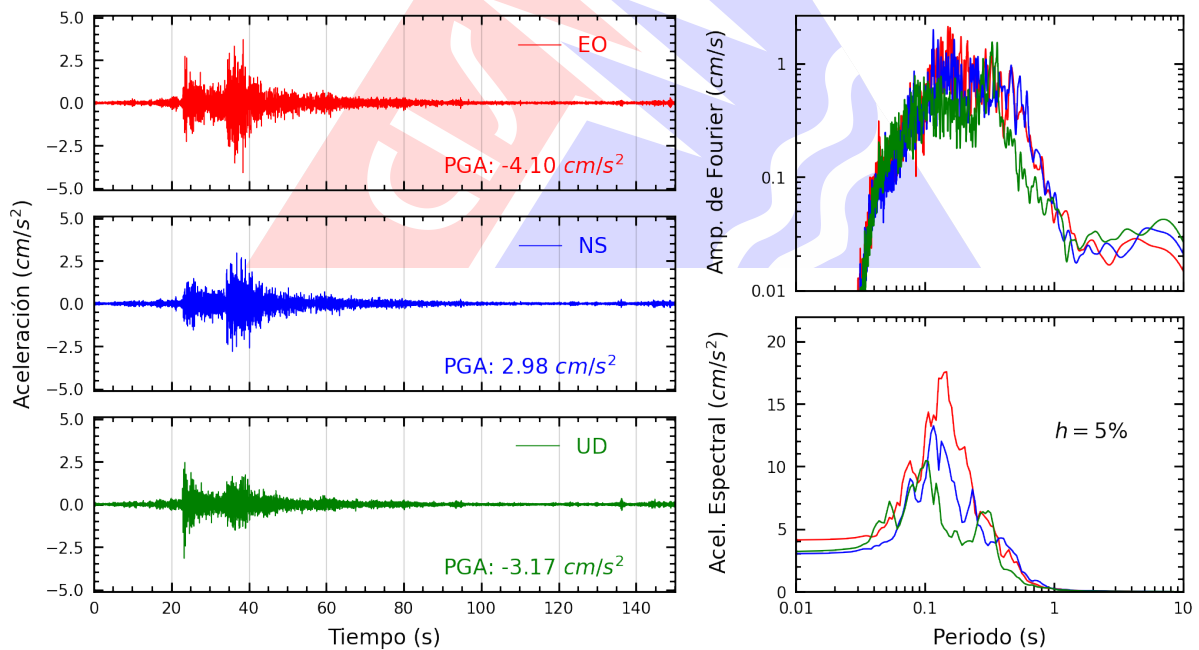


Figura A.6: Registros tiempo-historia, espectros de Fourier y de respuesta en las direcciones EO, NS y vertical de la estación SJLSV. Sismo de Callao, Provincia Constitucional del Callao del 2026-06-06, 11:30:35 (Hora local)

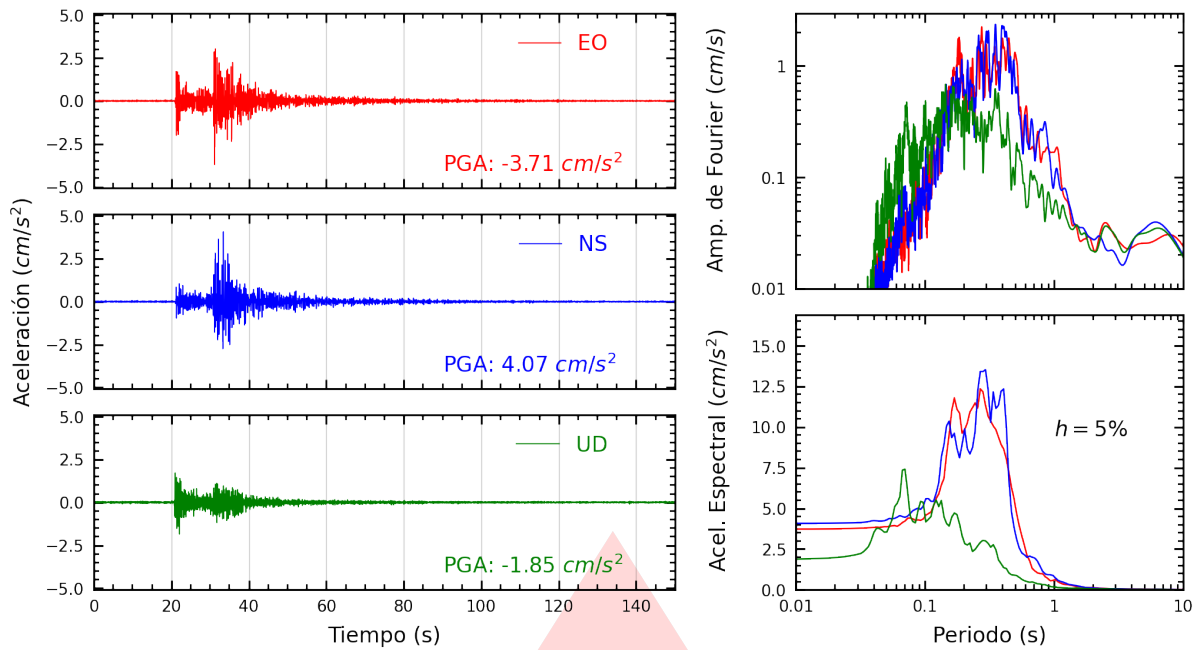


Figura A.7: Registros tiempo-historia, espectros de Fourier y de respuesta en las direcciones EO, NS y vertical de la estación ACAPU. Sismo de Callao, Provincia Constitucional del Callao del 2026-06-06, 11:30:35 (Hora local)

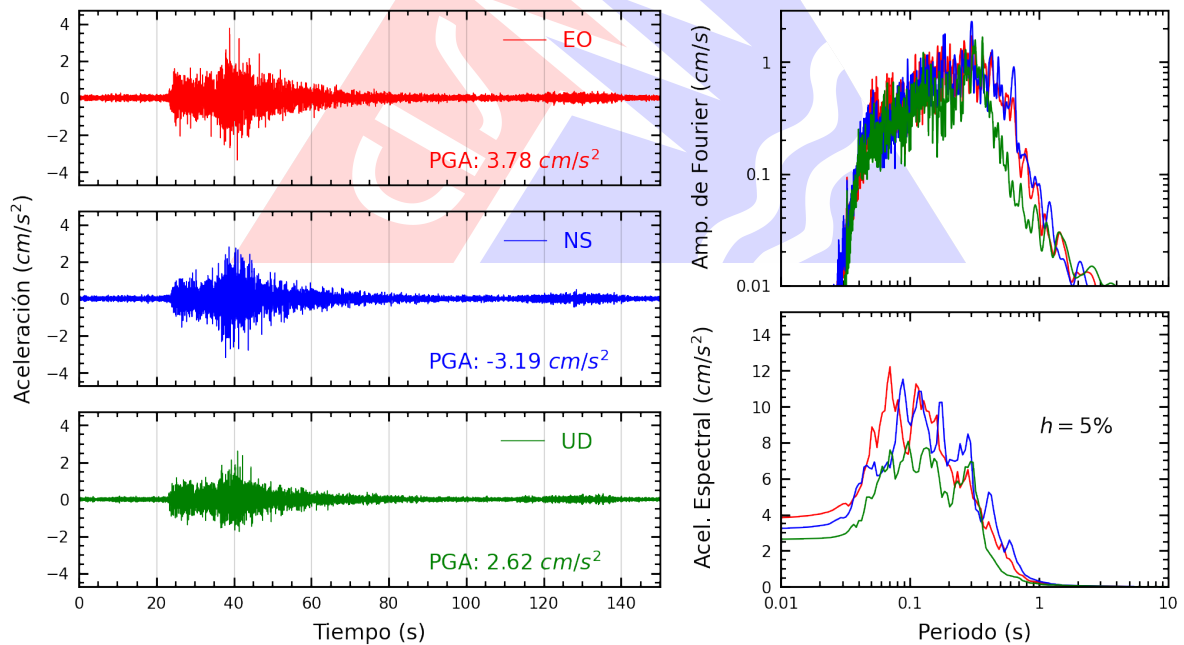


Figura A.8: Registros tiempo-historia, espectros de Fourier y de respuesta en las direcciones EO, NS y vertical de la estación UNTEL. Sismo de Callao, Provincia Constitucional del Callao del 2026-06-06, 11:30:35 (Hora local)

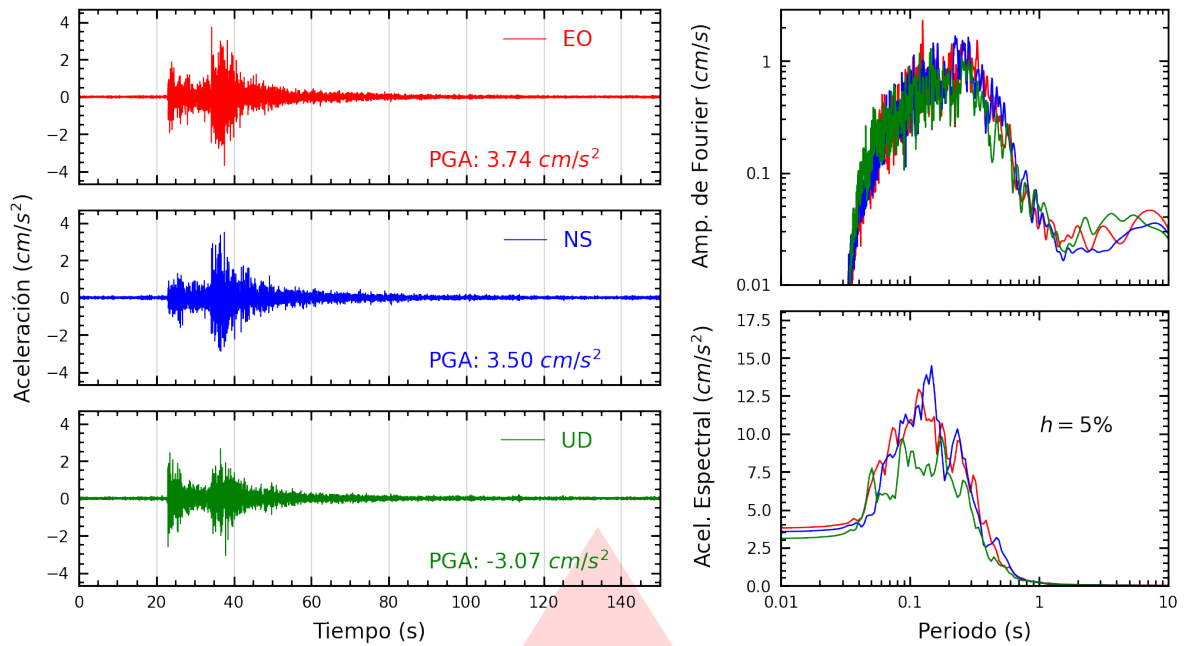


Figura A.9: Registros tiempo-historia, espectros de Fourier y de respuesta en las direcciones EO, NS y vertical de la estación SJLSC. Sismo de Callao, Provincia Constitucional del Callao del 2026-06-06, 11:30:35 (Hora local)

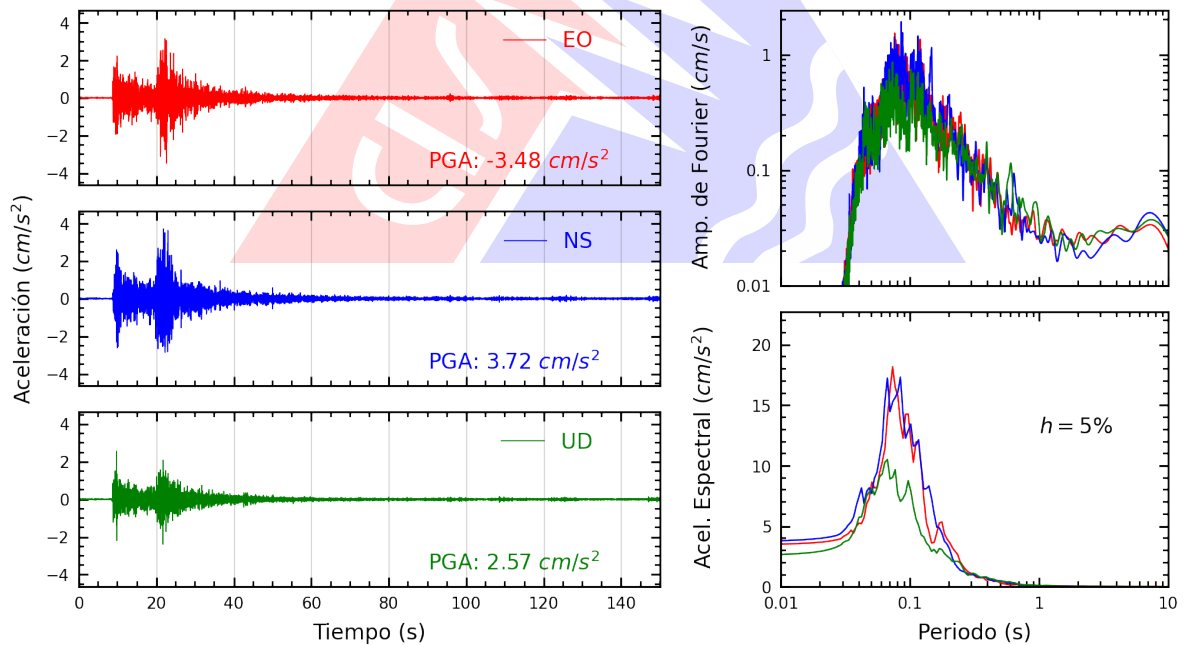


Figura A.10: Registros tiempo-historia, espectros de Fourier y de respuesta en las direcciones EO, NS y vertical de la estación JOSEO. Sismo de Callao, Provincia Constitucional del Callao del 2026-06-06, 11:30:35 (Hora local)

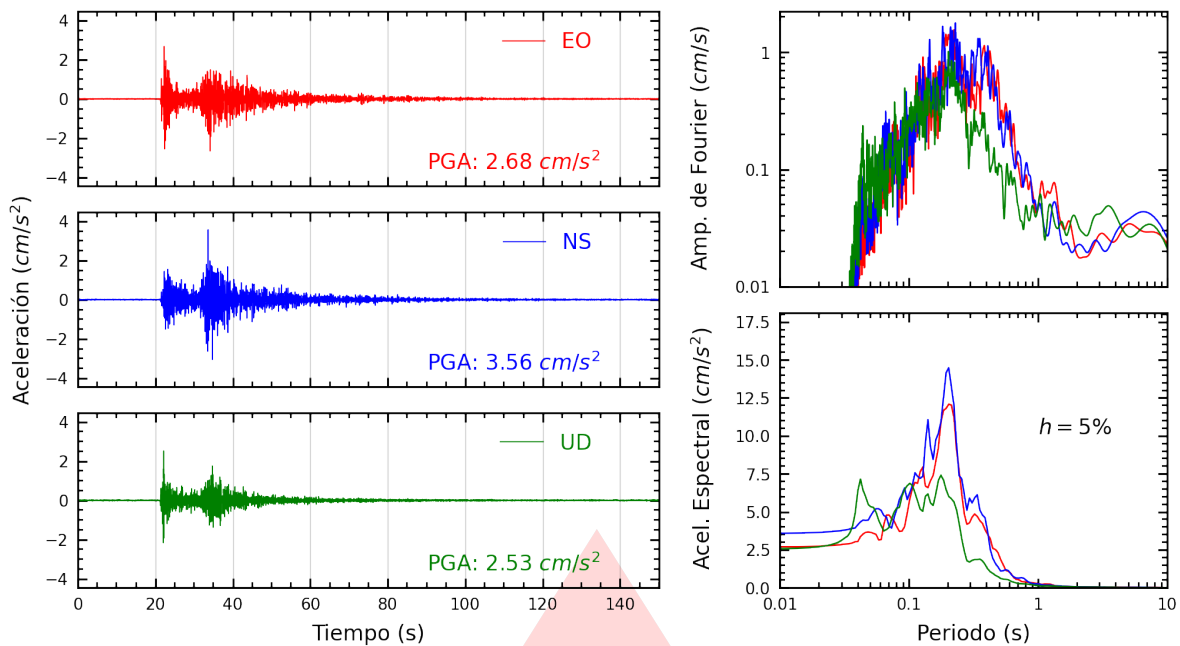


Figura A.11: Registros tiempo-historia, espectros de Fourier y de respuesta en las direcciones EO, NS y vertical de la estación VHAYA. Sismo de Callao, Provincia Constitucional del Callao del 2026-06-06, 11:30:35 (Hora local)

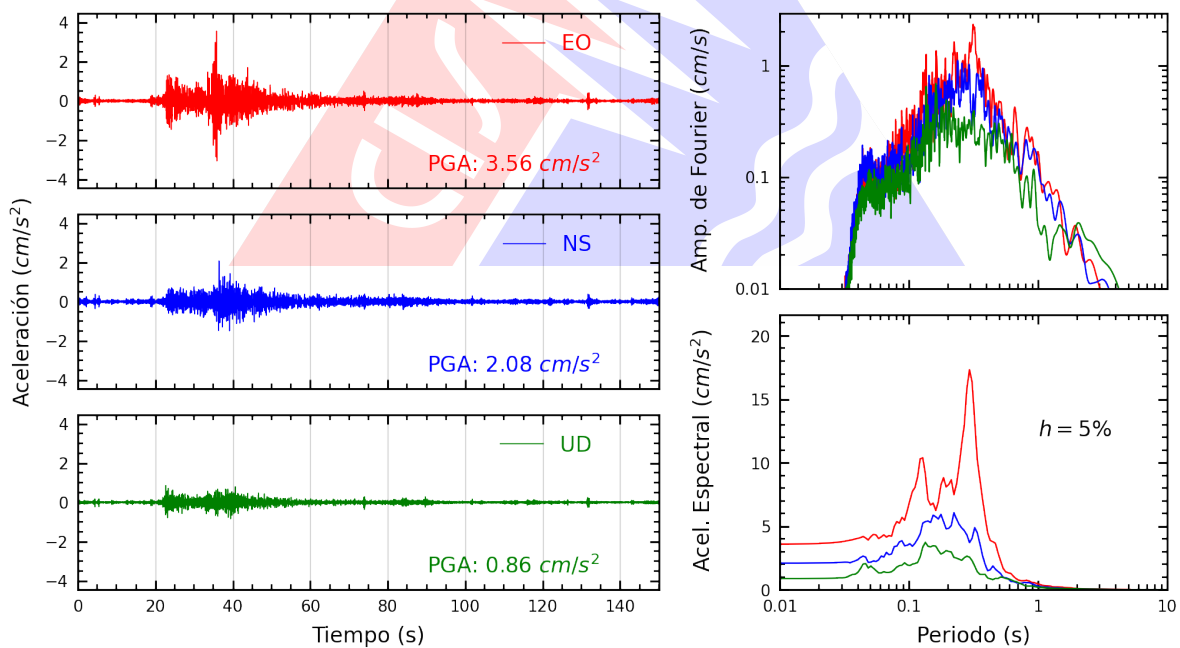


Figura A.12: Registros tiempo-historia, espectros de Fourier y de respuesta en las direcciones EO, NS y vertical de la estación BRIS2. Sismo de Callao, Provincia Constitucional del Callao del 2026-06-06, 11:30:35 (Hora local)

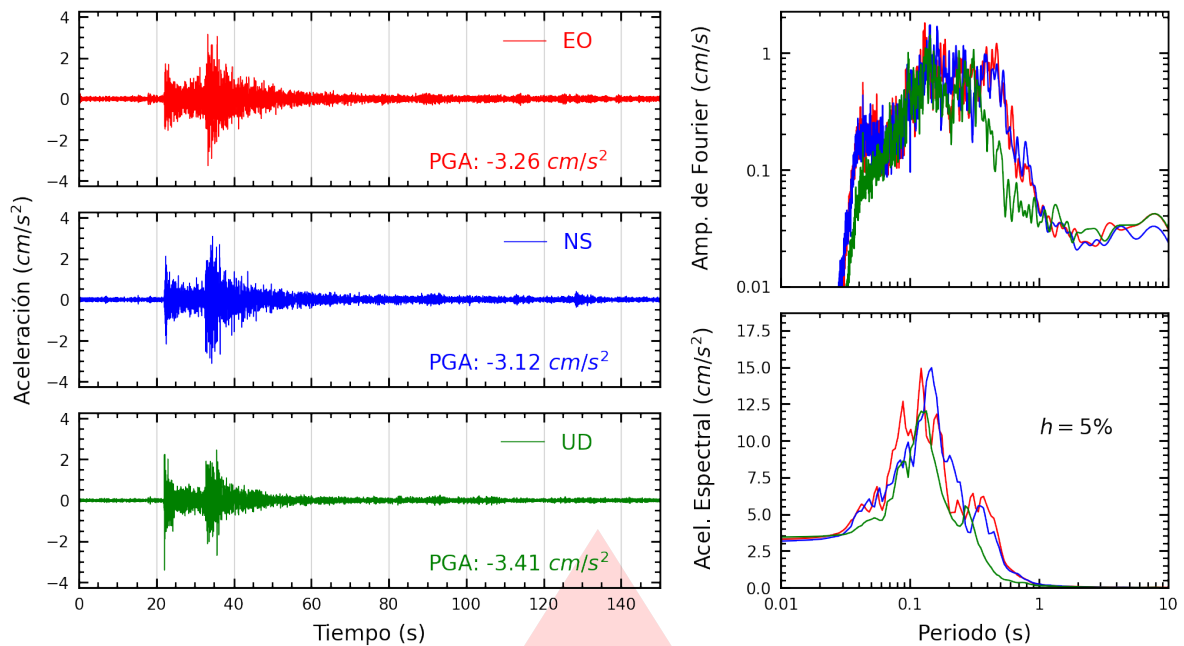


Figura A.13: Registros tiempo-historia, espectros de Fourier y de respuesta en las direcciones EO, NS y vertical de la estación OLIVO. Sismo de Callao, Provincia Constitucional del Callao del 2026-06-06, 11:30:35 (Hora local)

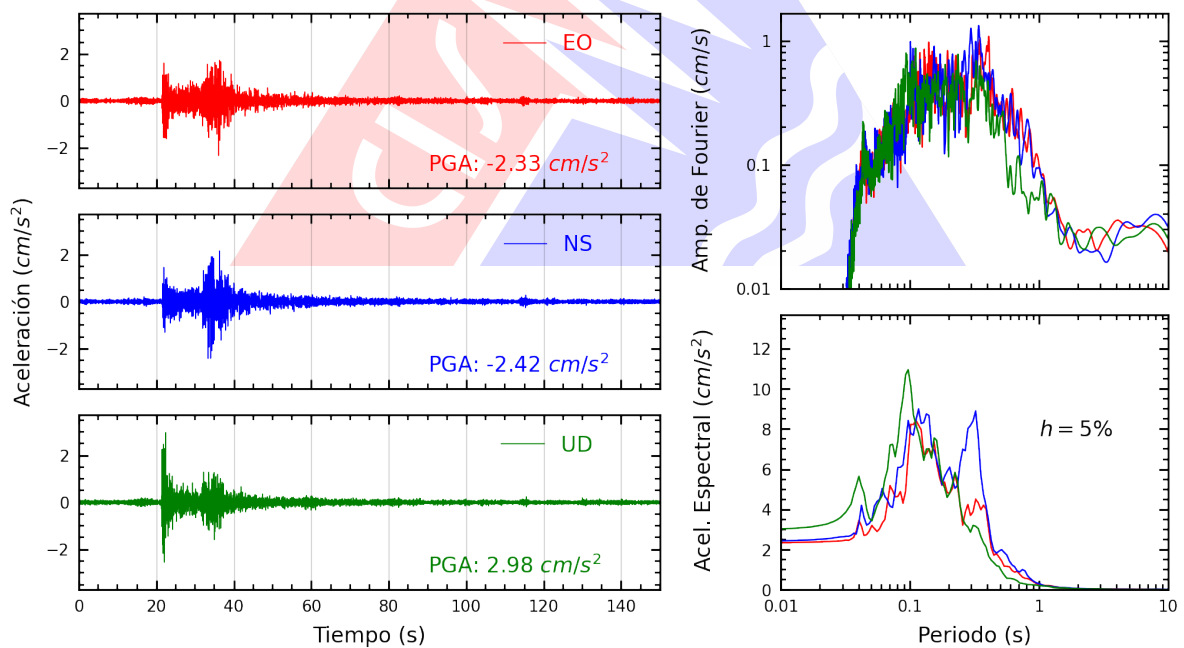


Figura A.14: Registros tiempo-historia, espectros de Fourier y de respuesta en las direcciones EO, NS y vertical de la estación MADRE. Sismo de Callao, Provincia Constitucional del Callao del 2026-06-06, 11:30:35 (Hora local)

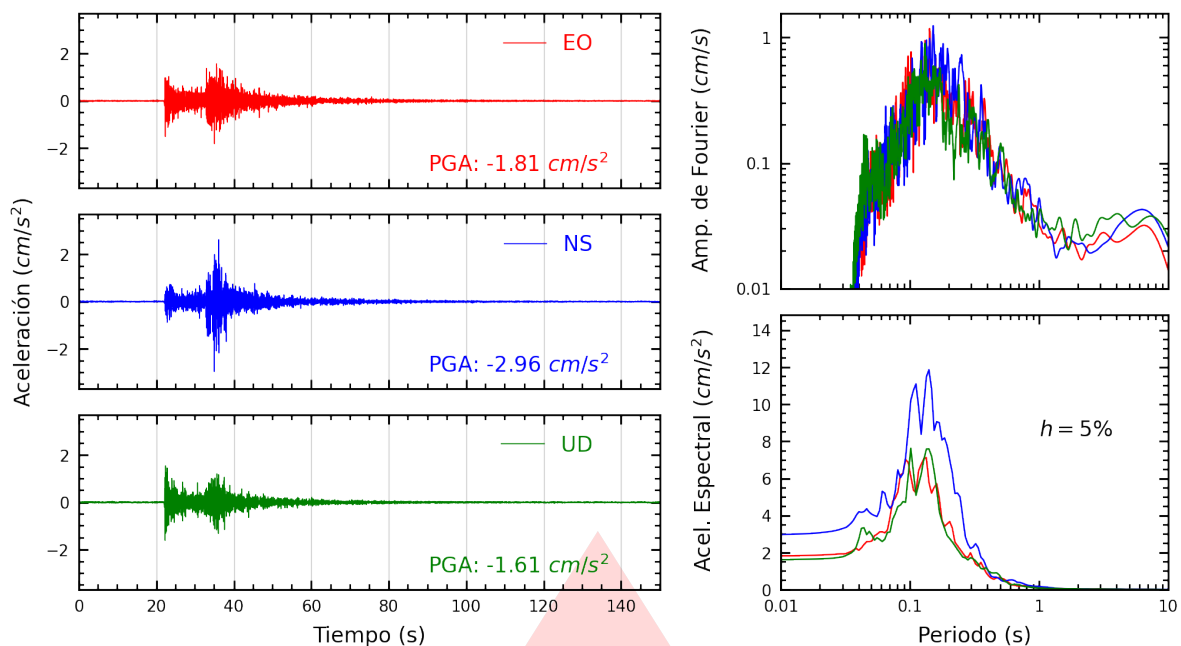


Figura A.15: Registros tiempo-historia, espectros de Fourier y de respuesta en las direcciones EO, NS y vertical de la estación JALVA. Sismo de Callao, Provincia Constitucional del Callao del 2026-06-06, 11:30:35 (Hora local)

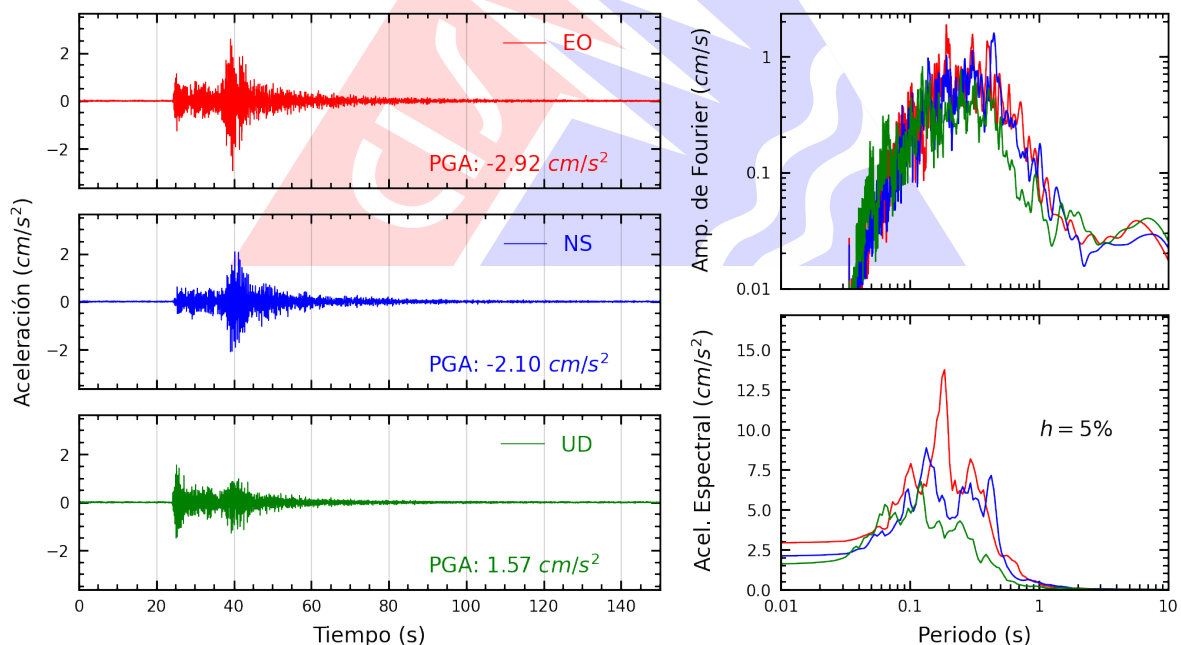


Figura A.16: Registros tiempo-historia, espectros de Fourier y de respuesta en las direcciones EO, NS y vertical de la estación USILP. Sismo de Callao, Provincia Constitucional del Callao del 2026-06-06, 11:30:35 (Hora local)

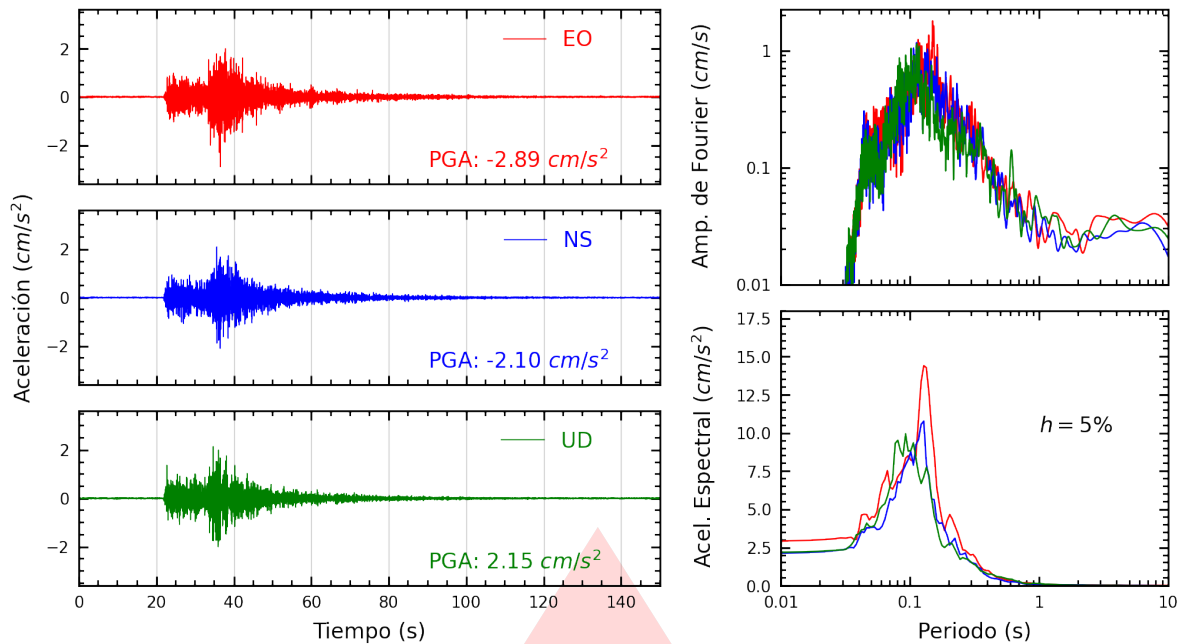


Figura A.17: Registros tiempo-historia, espectros de Fourier y de respuesta en las direcciones EO, NS y vertical de la estación AMORE. Sismo de Callao, Provincia Constitucional del Callao del 2026-06-06, 11:30:35 (Hora local)

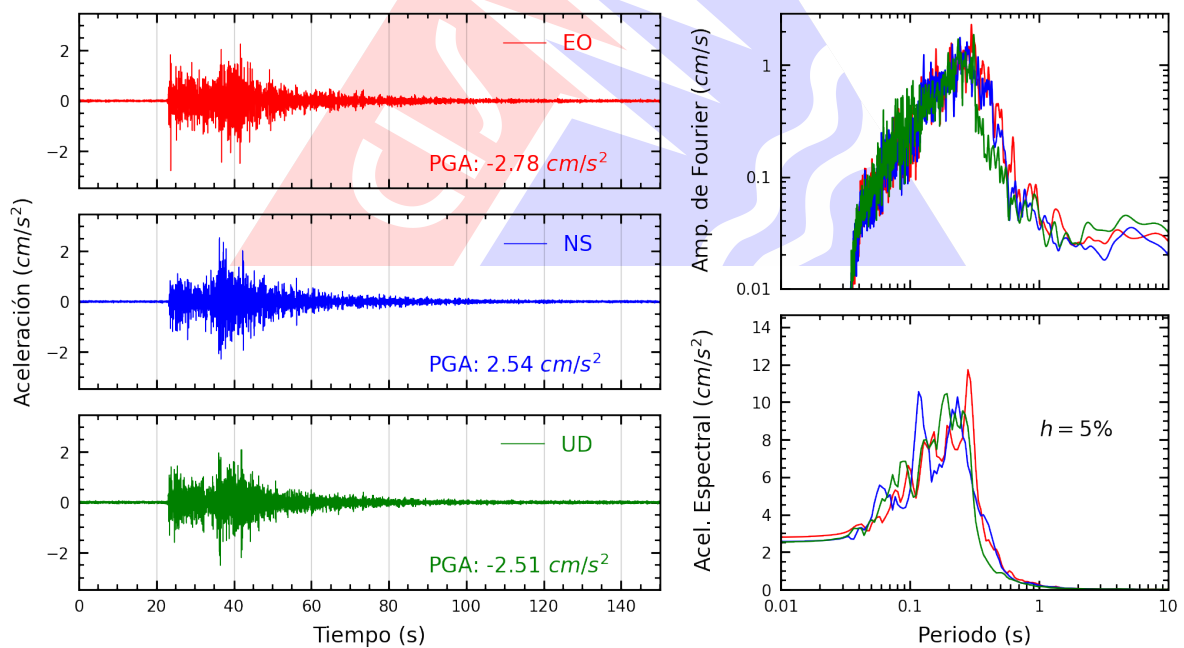


Figura A.18: Registros tiempo-historia, espectros de Fourier y de respuesta en las direcciones EO, NS y vertical de la estación SOVES. Sismo de Callao, Provincia Constitucional del Callao del 2026-06-06, 11:30:35 (Hora local)

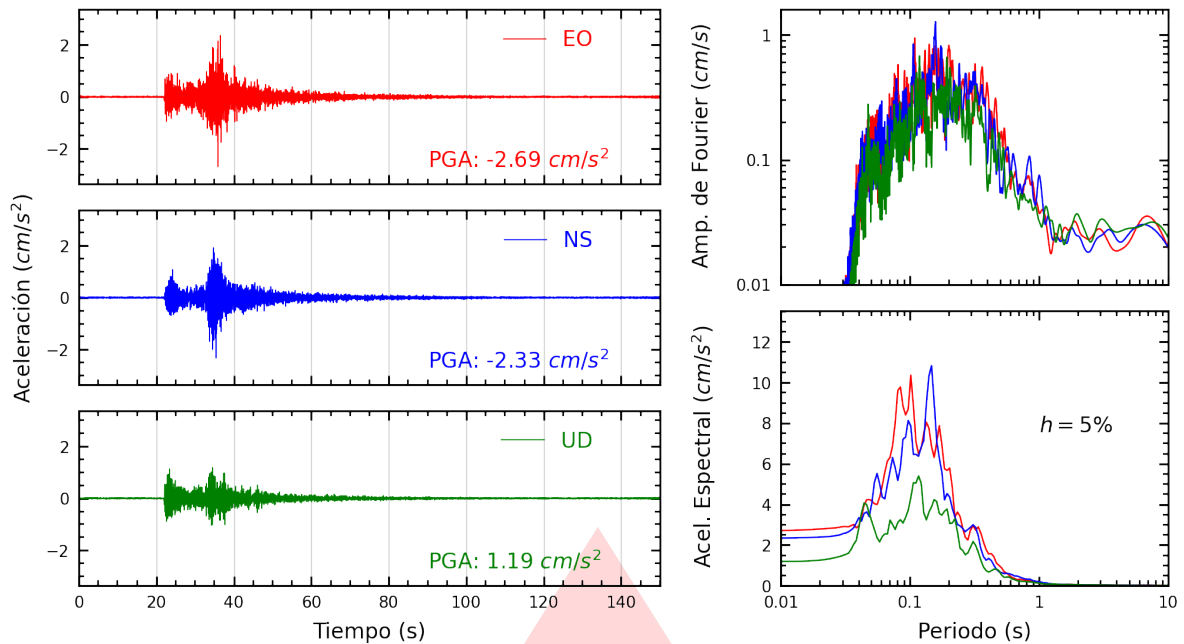


Figura A.19: Registros tiempo-historia, espectros de Fourier y de respuesta en las direcciones EO, NS y vertical de la estación FICPE. Sismo de Callao, Provincia Constitucional del Callao del 2026-06-06, 11:30:35 (Hora local)

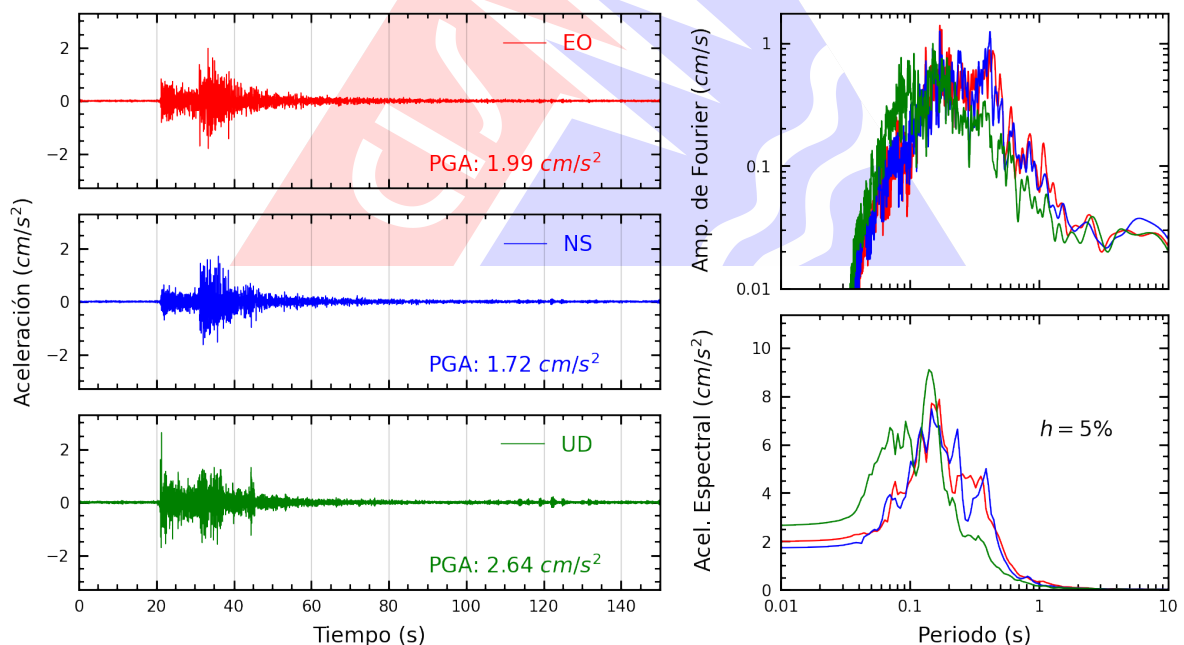


Figura A.20: Registros tiempo-historia, espectros de Fourier y de respuesta en las direcciones EO, NS y vertical de la estación RAMON. Sismo de Callao, Provincia Constitucional del Callao del 2026-06-06, 11:30:35 (Hora local)

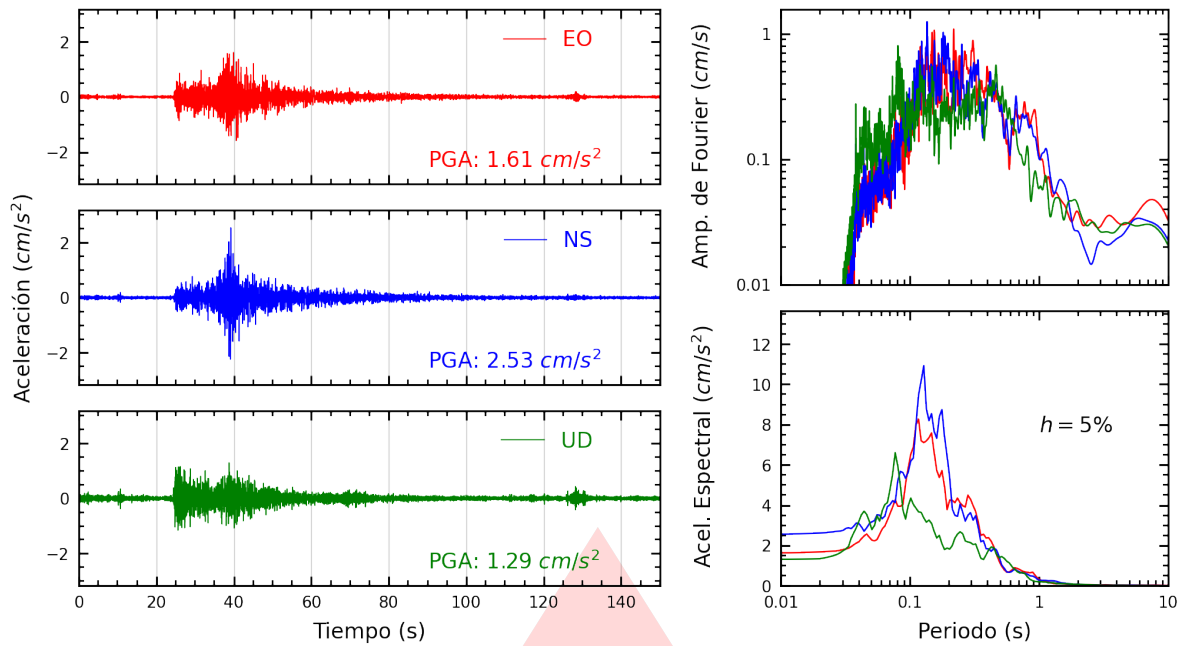


Figura A.21: Registros tiempo-historia, espectros de Fourier y de respuesta en las direcciones EO, NS y vertical de la estación SOCHO. Sismo de Callao, Provincia Constitucional del Callao del 2026-06-06, 11:30:35 (Hora local)

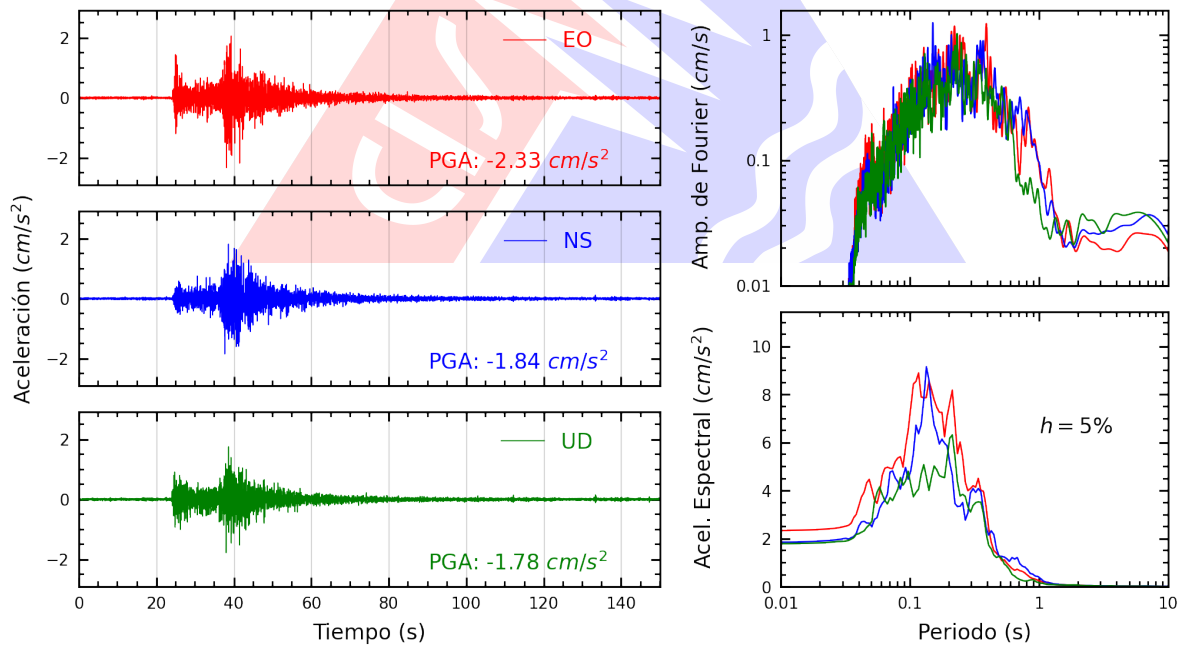


Figura A.22: Registros tiempo-historia, espectros de Fourier y de respuesta en las direcciones EO, NS y vertical de la estación UCVAT. Sismo de Callao, Provincia Constitucional del Callao del 2026-06-06, 11:30:35 (Hora local)

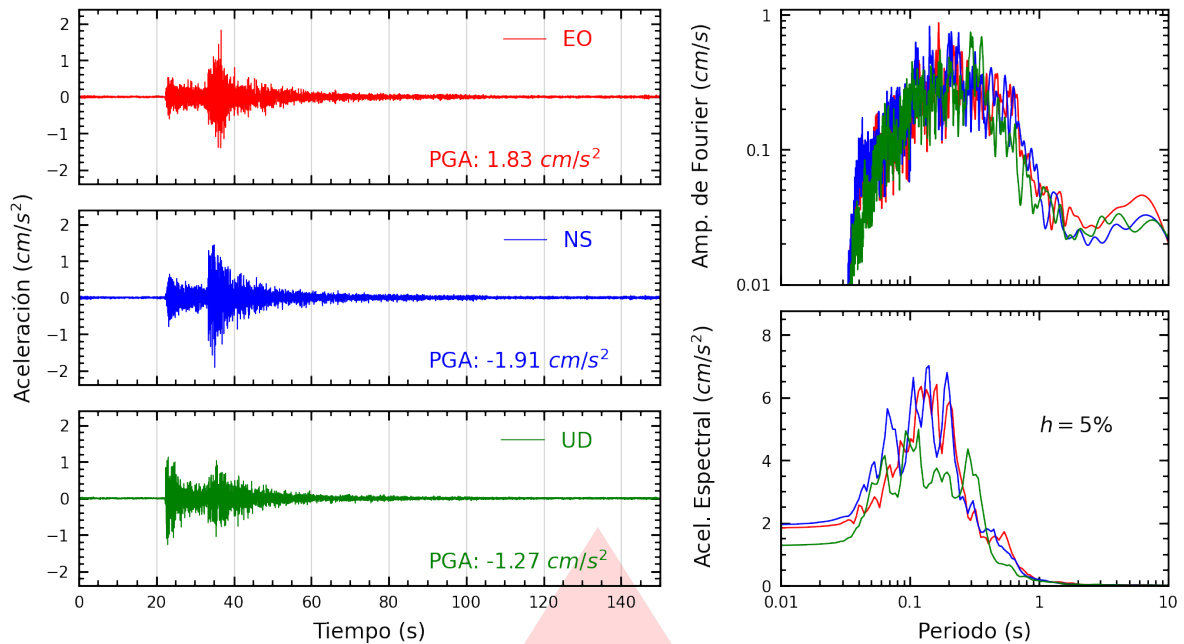


Figura A.23: Registros tiempo-historia, espectros de Fourier y de respuesta en las direcciones EO, NS y vertical de la estación COMAS. Sismo de Callao, Provincia Constitucional del Callao del 2026-06-06, 11:30:35 (Hora local)

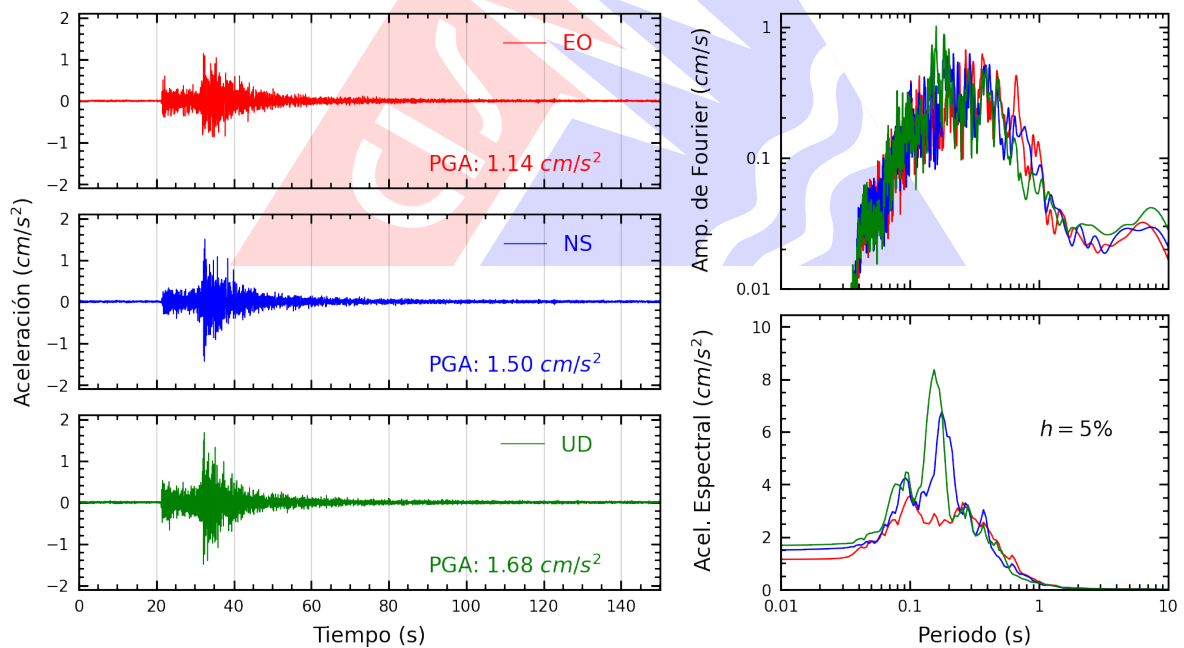


Figura A.24: Registros tiempo-historia, espectros de Fourier y de respuesta en las direcciones EO, NS y vertical de la estación UNFV. Sismo de Callao, Provincia Constitucional del Callao del 2026-06-06, 11:30:35 (Hora local)

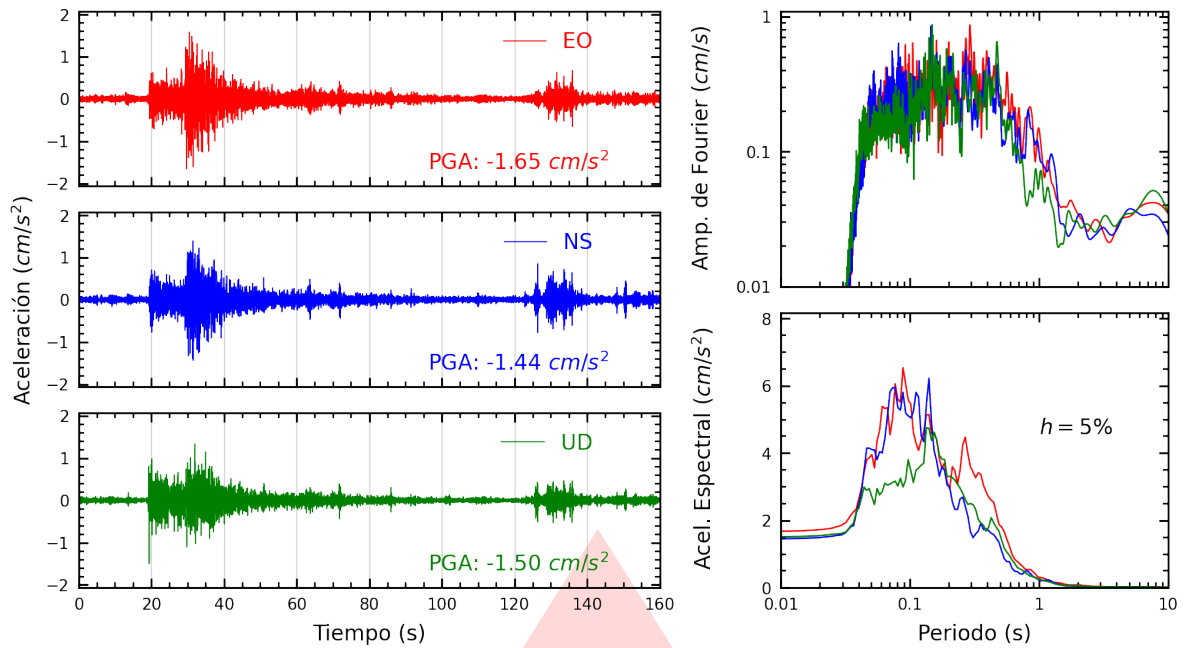


Figura A.25: Registros tiempo-historia, espectros de Fourier y de respuesta en las direcciones EO, NS y vertical de la estación UPCSM. Sismo de Callao, Provincia Constitucional del Callao del 2026-06-06, 11:30:35 (Hora local)

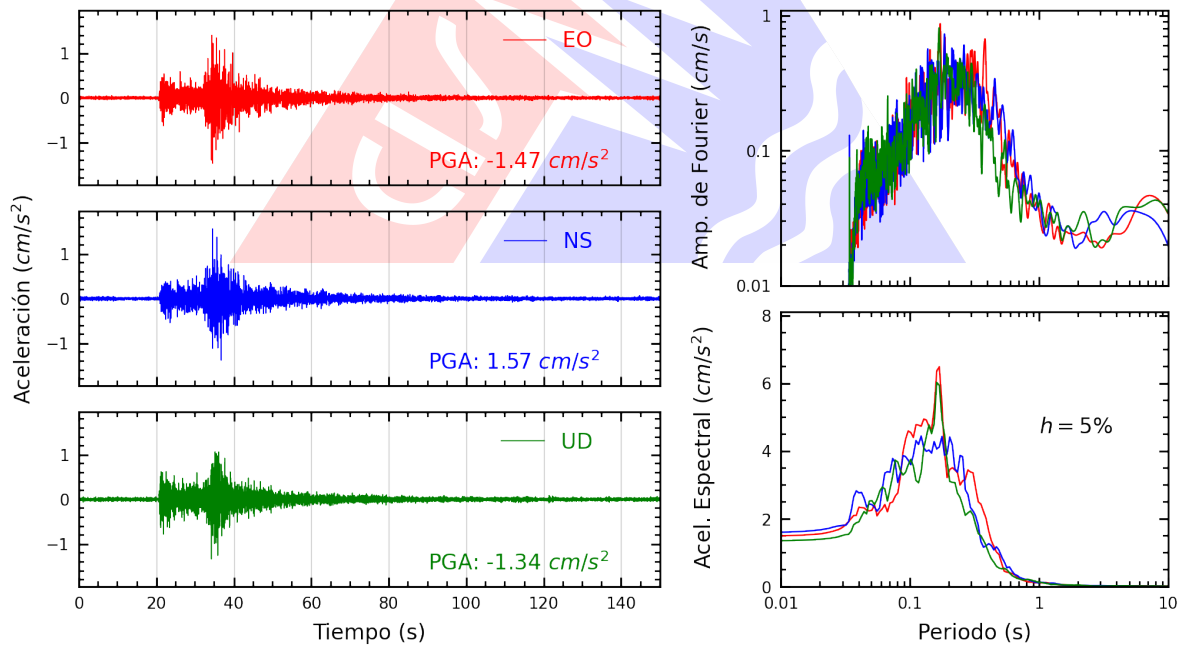


Figura A.26: Registros tiempo-historia, espectros de Fourier y de respuesta en las direcciones EO, NS y vertical de la estación USMP. Sismo de Callao, Provincia Constitucional del Callao del 2026-06-06, 11:30:35 (Hora local)

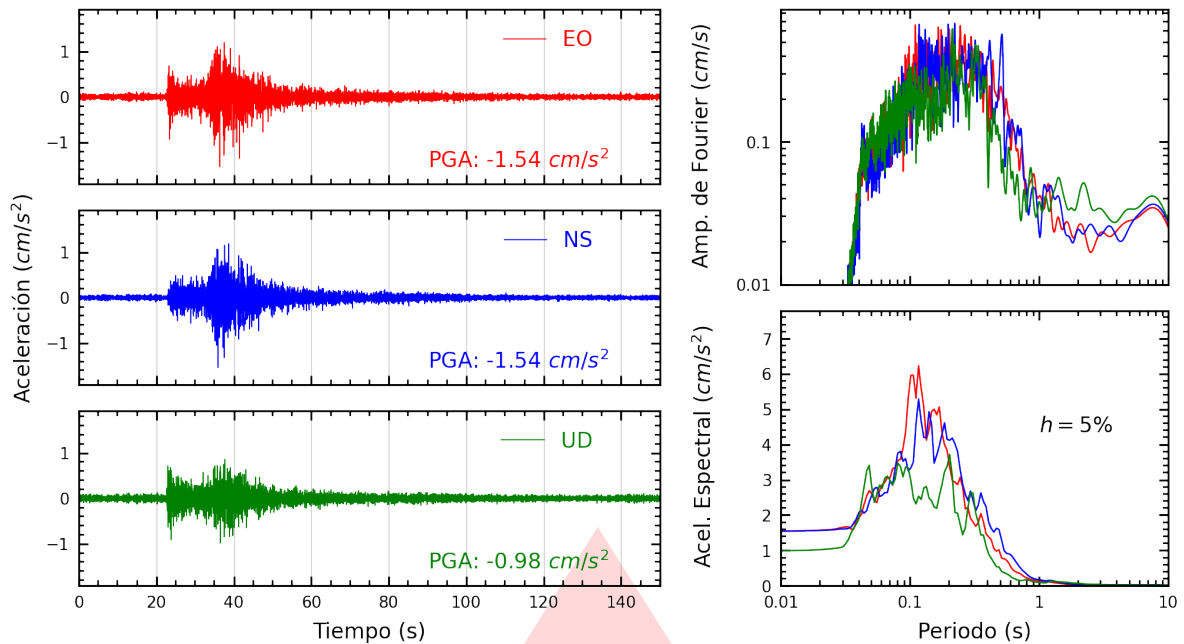


Figura A.27: Registros tiempo-historia, espectros de Fourier y de respuesta en las direcciones EO, NS y vertical de la estación URPE. Sismo de Callao, Provincia Constitucional del Callao del 2026-06-06, 11:30:35 (Hora local)

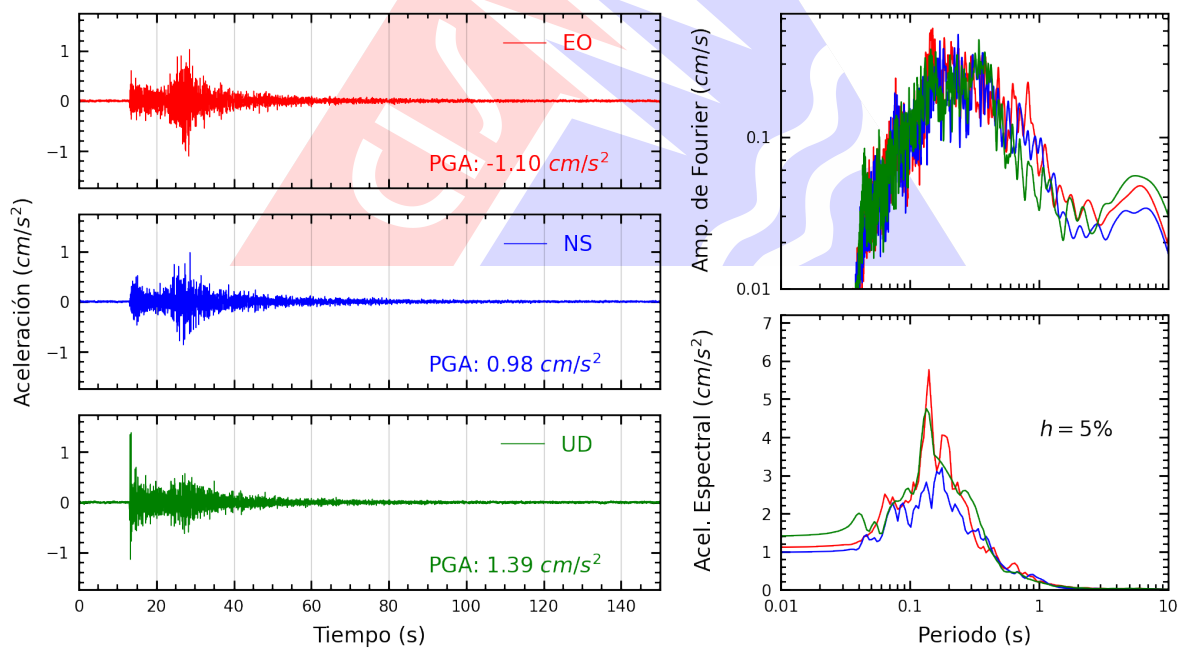


Figura A.28: Registros tiempo-historia, espectros de Fourier y de respuesta en las direcciones EO, NS y vertical de la estación UNMSM. Sismo de Callao, Provincia Constitucional del Callao del 2026-06-06, 11:30:35 (Hora local)

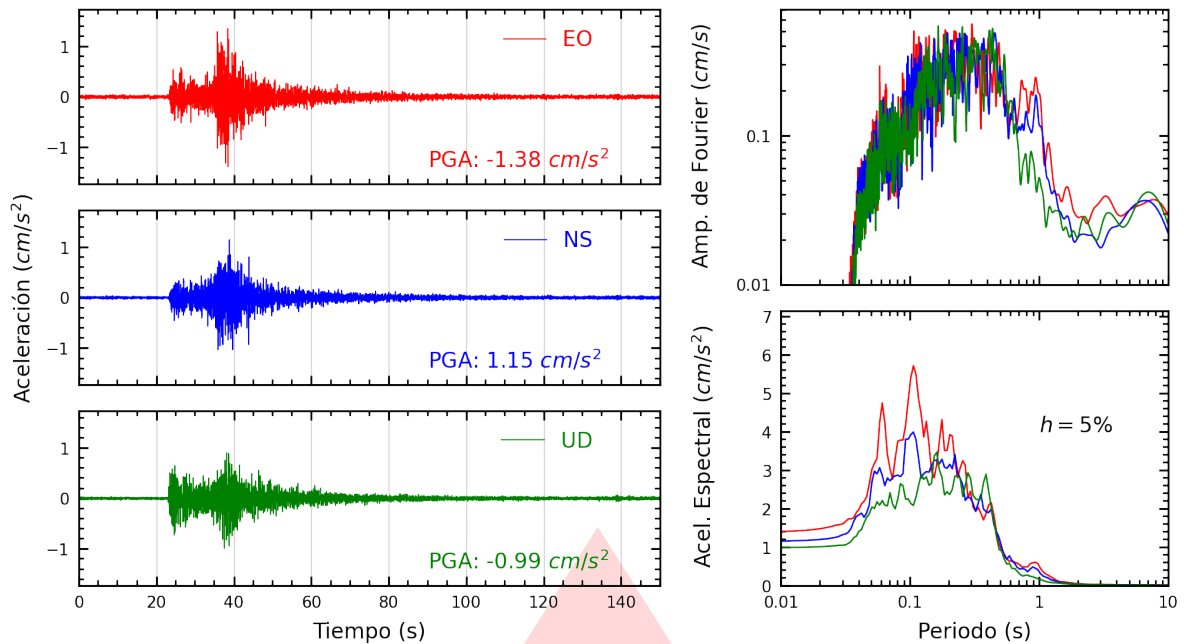


Figura A.29: Registros tiempo-historia, espectros de Fourier y de respuesta en las direcciones EO, NS y vertical de la estación IMCA. Sismo de Callao, Provincia Constitucional del Callao del 2026-06-06, 11:30:35 (Hora local)

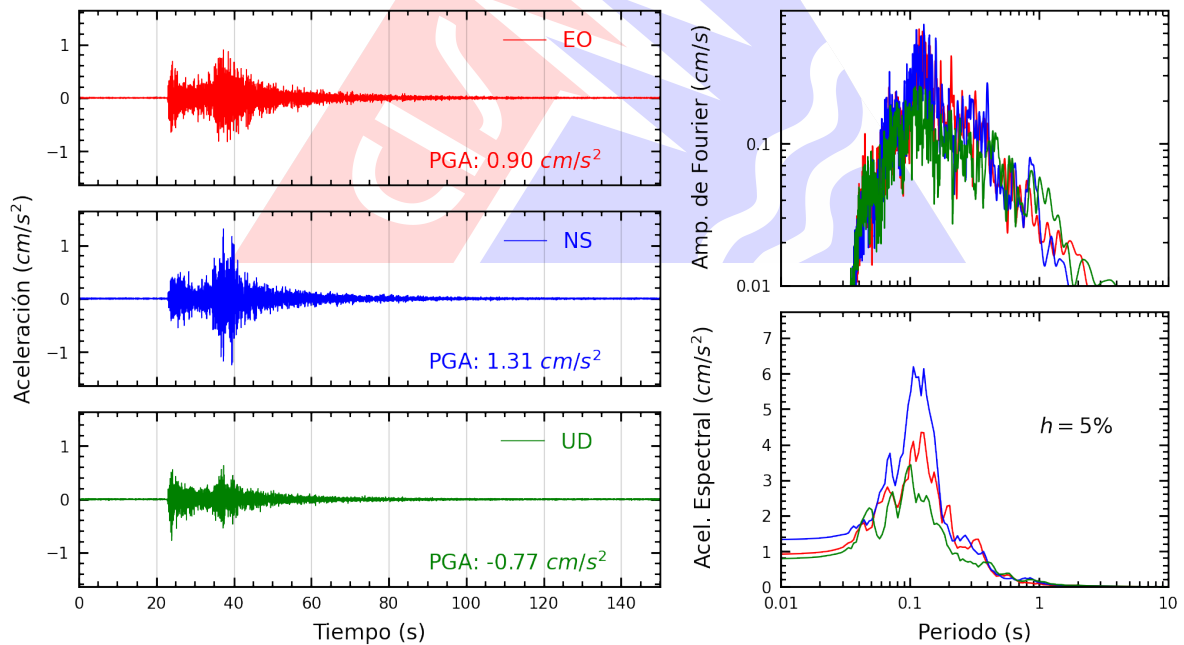


Figura A.30: Registros tiempo-historia, espectros de Fourier y de respuesta en las direcciones EO, NS y vertical de la estación ATARJ. Sismo de Callao, Provincia Constitucional del Callao del 2026-06-06, 11:30:35 (Hora local)

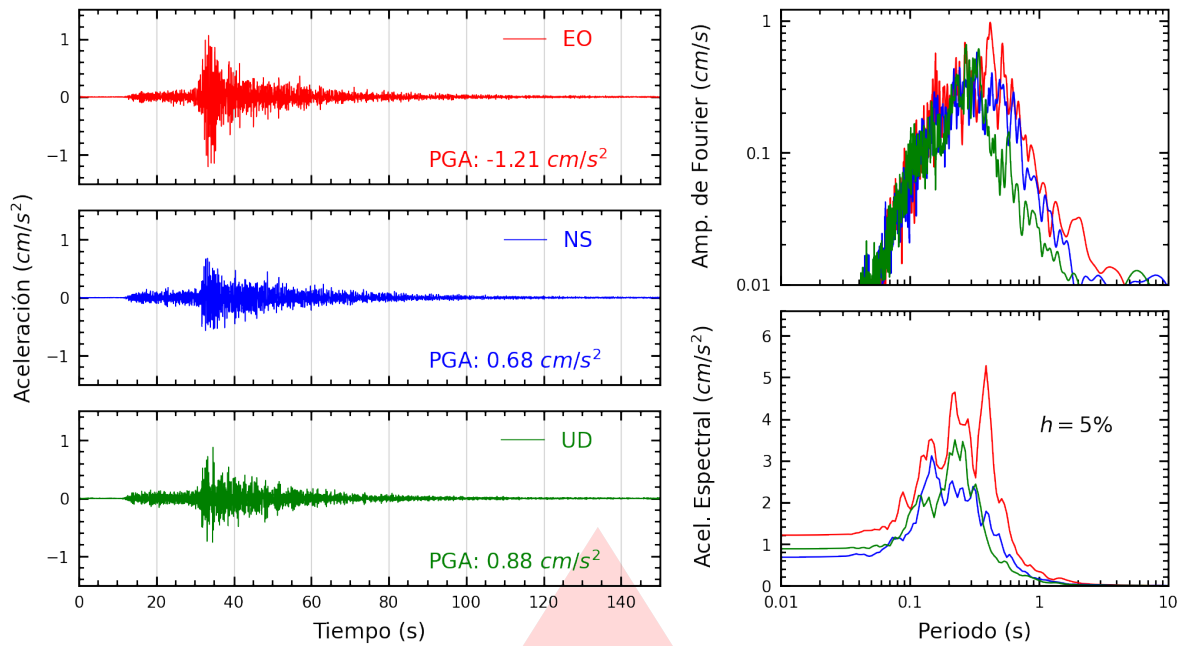


Figura A.31: Registros tiempo-historia, espectros de Fourier y de respuesta en las direcciones EO, NS y vertical de la estación CARAL. Sismo de Callao, Provincia Constitucional del Callao del 2026-06-06, 11:30:35 (Hora local)

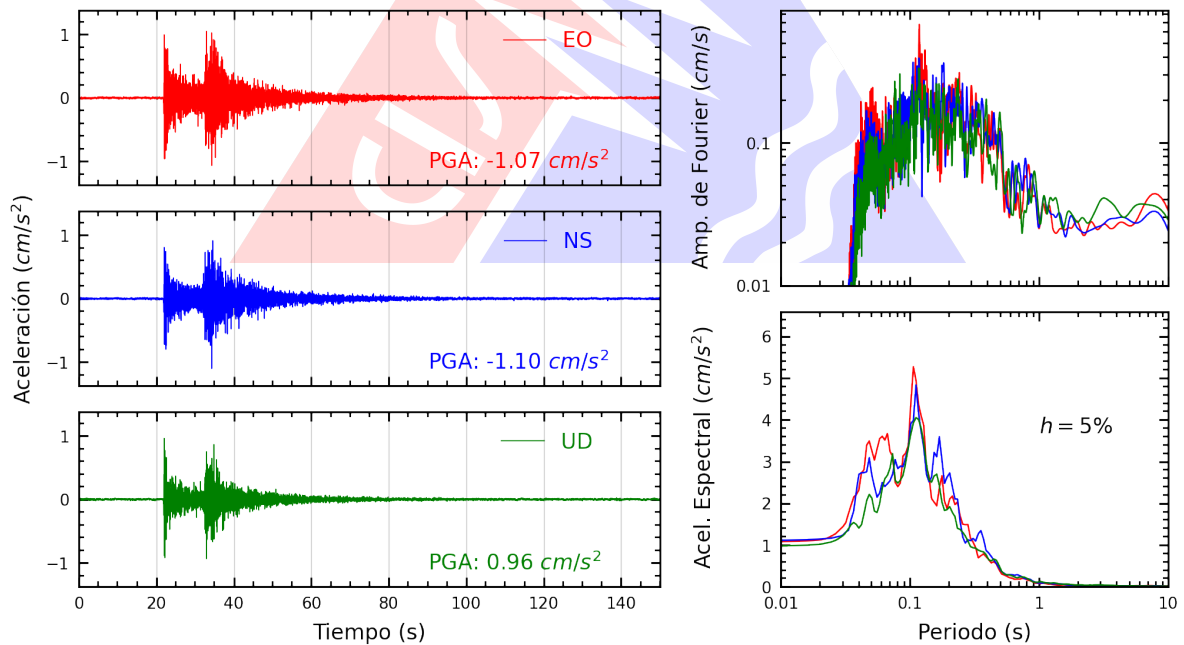


Figura A.32: Registros tiempo-historia, espectros de Fourier y de respuesta en las direcciones EO, NS y vertical de la estación UCSS. Sismo de Callao, Provincia Constitucional del Callao del 2026-06-06, 11:30:35 (Hora local)

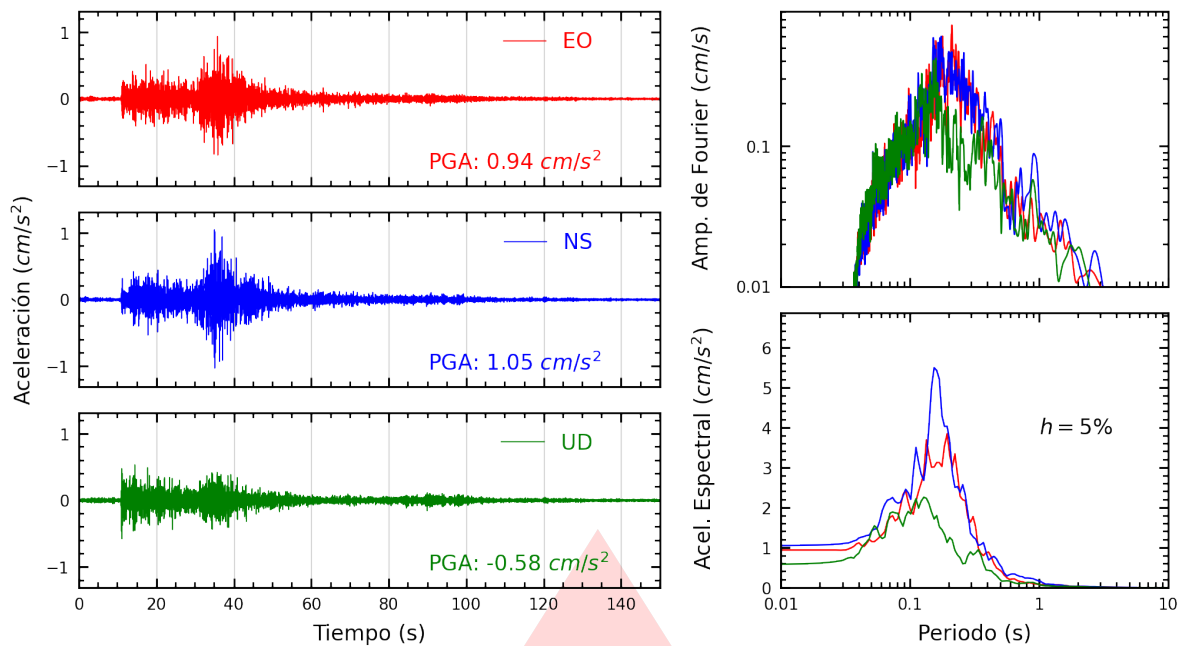


Figura A.33: Registros tiempo-historia, espectros de Fourier y de respuesta en las direcciones EO, NS y vertical de la estación ASIA. Sismo de Callao, Provincia Constitucional del Callao del 2026-06-06, 11:30:35 (Hora local)

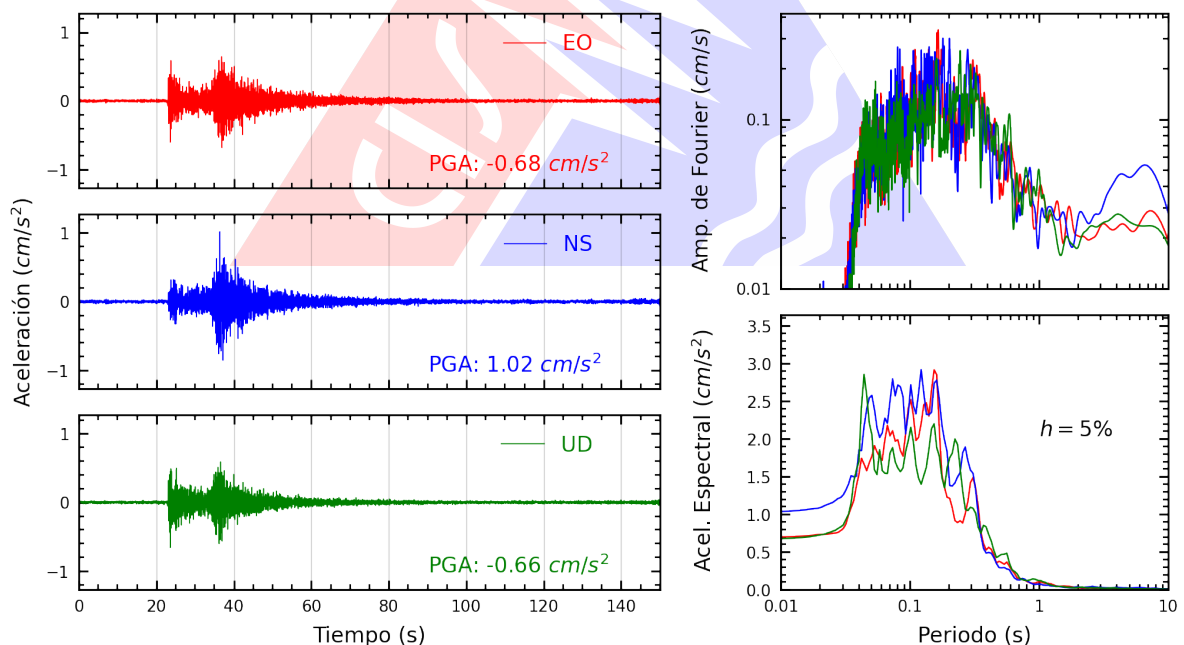


Figura A.34: Registros tiempo-historia, espectros de Fourier y de respuesta en las direcciones EO, NS y vertical de la estación SJLCE. Sismo de Callao, Provincia Constitucional del Callao del 2026-06-06, 11:30:35 (Hora local)

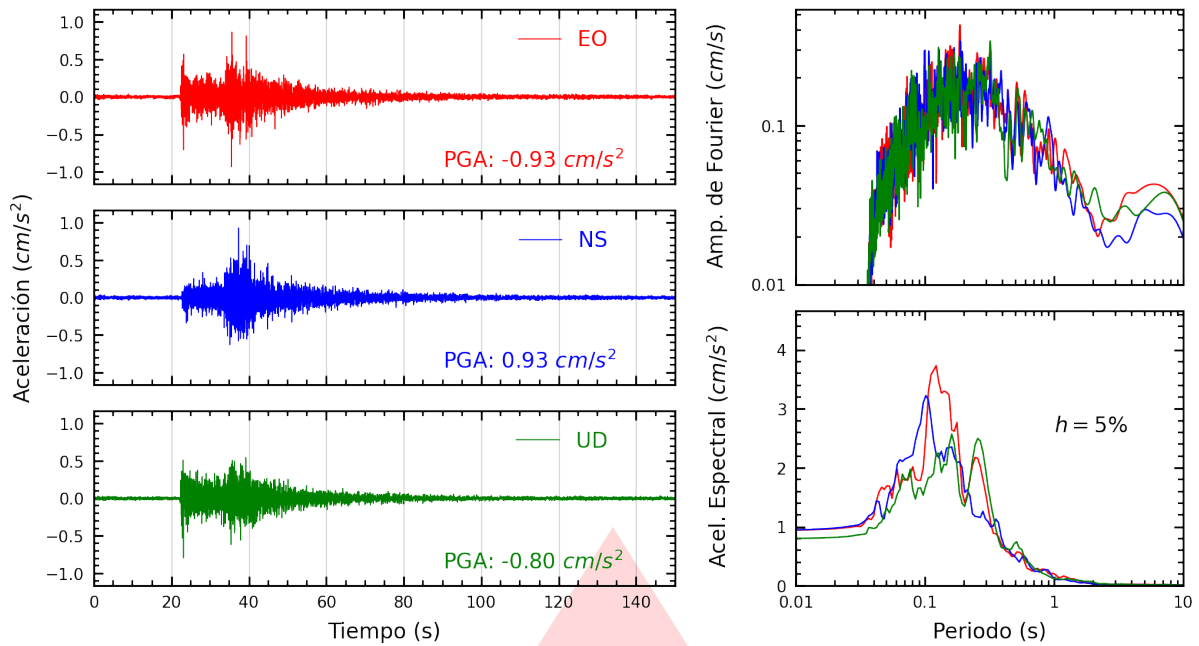


Figura A.35: Registros tiempo-historia, espectros de Fourier y de respuesta en las direcciones EO, NS y vertical de la estación SERVI. Sismo de Callao, Provincia Constitucional del Callao del 2026-06-06, 11:30:35 (Hora local)

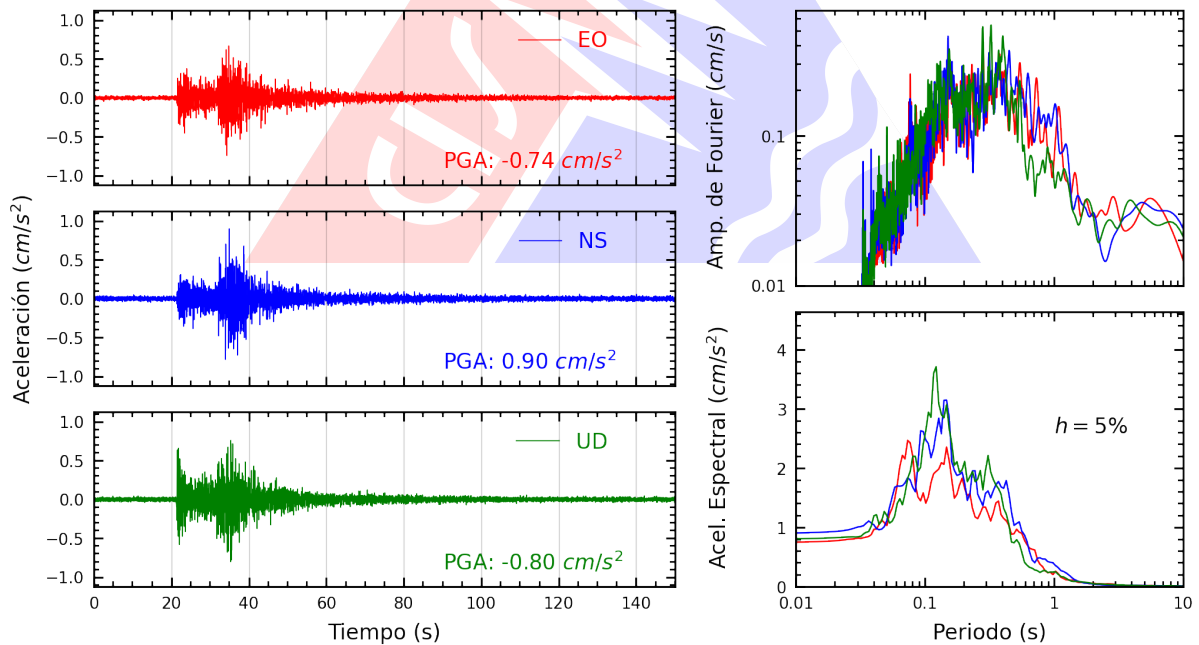


Figura A.36: Registros tiempo-historia, espectros de Fourier y de respuesta en las direcciones EO, NS y vertical de la estación BONDY. Sismo de Callao, Provincia Constitucional del Callao del 2026-06-06, 11:30:35 (Hora local)

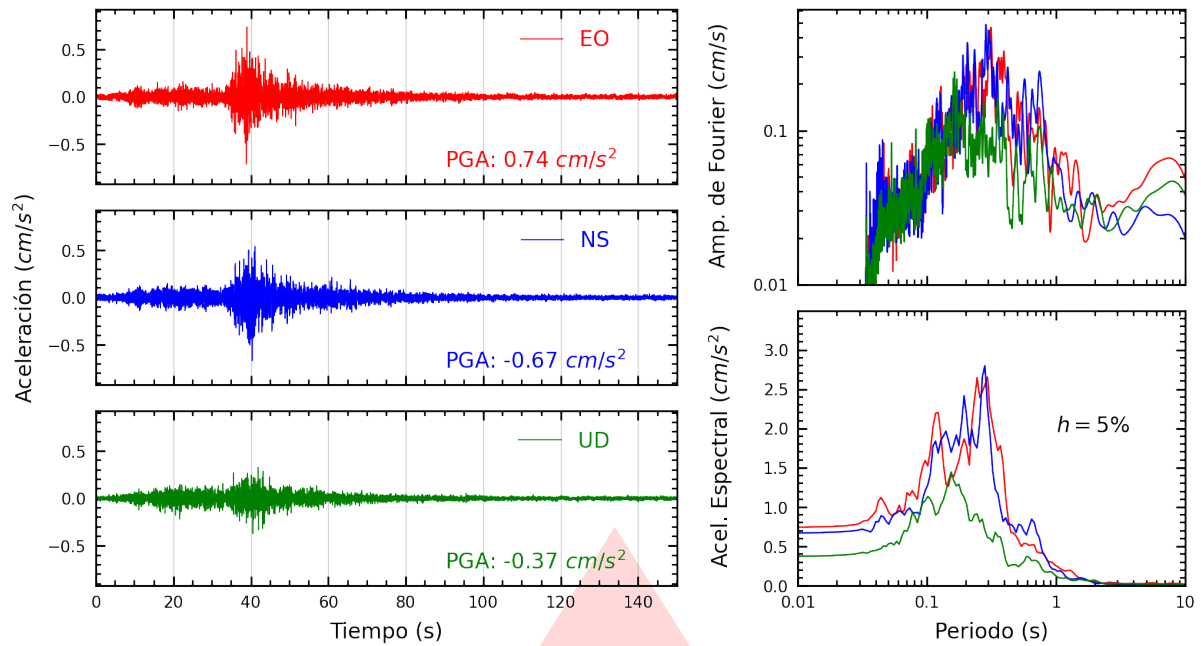


Figura A.37: Registros tiempo-historia, espectros de Fourier y de respuesta en las direcciones EO, NS y vertical de la estación UNAB. Sismo de Callao, Provincia Constitucional del Callao del 2026-06-06, 11:30:35 (Hora local)

Índice de figuras

1.	Ubicación del epicentro y estación(es) acelerográfica(s)	1
2.	Mapa de ubicación de la(s) estación(es) acelerográfica(s) a nivel nacional correspondiente(s) al Sismo de Callao, Provincia Constitucional del Callao del 06 de junio de 2026 a las 11:30:35 (hora local)	7
3.	Mapa de ubicación de la(s) estación(es) acelerográfica(s) en Lima Metropolitana correspondiente(s) al Sismo de Callao, Provincia Constitucional del Callao del 06 de junio de 2026 a las 11:30:35 (hora local)	8
A.1.	Registros tiempo-historia, espectros de Fourier y de respuesta en las direcciones EO, NS y vertical de la estación USILM. Sismo de Callao, Provincia Constitucional del Callao del 2026-06-06, 11:30:35 (Hora local)	10
A.2.	Registros tiempo-historia, espectros de Fourier y de respuesta en las direcciones EO, NS y vertical de la estación CARAB. Sismo de Callao, Provincia Constitucional del Callao del 2026-06-06, 11:30:35 (Hora local)	10
A.3.	Registros tiempo-historia, espectros de Fourier y de respuesta en las direcciones EO, NS y vertical de la estación PHERM. Sismo de Callao, Provincia Constitucional del Callao del 2026-06-06, 11:30:35 (Hora local)	11
A.4.	Registros tiempo-historia, espectros de Fourier y de respuesta en las direcciones EO, NS y vertical de la estación INDEP. Sismo de Callao, Provincia Constitucional del Callao del 2026-06-06, 11:30:35 (Hora local)	11
A.5.	Registros tiempo-historia, espectros de Fourier y de respuesta en las direcciones EO, NS y vertical de la estación SROSA. Sismo de Callao, Provincia Constitucional del Callao del 2026-06-06, 11:30:35 (Hora local)	12
A.6.	Registros tiempo-historia, espectros de Fourier y de respuesta en las direcciones EO, NS y vertical de la estación SJLSV. Sismo de Callao, Provincia Constitucional del Callao del 2026-06-06, 11:30:35 (Hora local)	12
A.7.	Registros tiempo-historia, espectros de Fourier y de respuesta en las direcciones EO, NS y vertical de la estación ACAPU. Sismo de Callao, Provincia Constitucional del Callao del 2026-06-06, 11:30:35 (Hora local)	13
A.8.	Registros tiempo-historia, espectros de Fourier y de respuesta en las direcciones EO, NS y vertical de la estación UNTEL. Sismo de Callao, Provincia Constitucional del Callao del 2026-06-06, 11:30:35 (Hora local)	13
A.9.	Registros tiempo-historia, espectros de Fourier y de respuesta en las direcciones EO, NS y vertical de la estación SJLSC. Sismo de Callao, Provincia Constitucional del Callao del 2026-06-06, 11:30:35 (Hora local)	14
A.10.	Registros tiempo-historia, espectros de Fourier y de respuesta en las direcciones EO, NS y vertical de la estación JOSEO. Sismo de Callao, Provincia Constitucional del Callao del 2026-06-06, 11:30:35 (Hora local)	14



A.11.Registros tiempo-historia, espectros de Fourier y de respuesta en las direcciones EO, NS y vertical de la estación VHAYA. Sismo de Callao, Provincia Constitucional del Callao del 2026-06-06, 11:30:35 (Hora local)	15
A.12.Registros tiempo-historia, espectros de Fourier y de respuesta en las direcciones EO, NS y vertical de la estación BRIS2. Sismo de Callao, Provincia Constitucional del Callao del 2026-06-06, 11:30:35 (Hora local)	15
A.13.Registros tiempo-historia, espectros de Fourier y de respuesta en las direcciones EO, NS y vertical de la estación OLIVO. Sismo de Callao, Provincia Constitucional del Callao del 2026-06-06, 11:30:35 (Hora local)	16
A.14.Registros tiempo-historia, espectros de Fourier y de respuesta en las direcciones EO, NS y vertical de la estación MADRE. Sismo de Callao, Provincia Constitucional del Callao del 2026-06-06, 11:30:35 (Hora local)	16
A.15.Registros tiempo-historia, espectros de Fourier y de respuesta en las direcciones EO, NS y vertical de la estación JALVA. Sismo de Callao, Provincia Constitucional del Callao del 2026-06-06, 11:30:35 (Hora local)	17
A.16.Registros tiempo-historia, espectros de Fourier y de respuesta en las direcciones EO, NS y vertical de la estación USILP. Sismo de Callao, Provincia Constitucional del Callao del 2026-06-06, 11:30:35 (Hora local)	17
A.17.Registros tiempo-historia, espectros de Fourier y de respuesta en las direcciones EO, NS y vertical de la estación AMORE. Sismo de Callao, Provincia Constitucional del Callao del 2026-06-06, 11:30:35 (Hora local)	18
A.18.Registros tiempo-historia, espectros de Fourier y de respuesta en las direcciones EO, NS y vertical de la estación SOVES. Sismo de Callao, Provincia Constitucional del Callao del 2026-06-06, 11:30:35 (Hora local)	18
A.19.Registros tiempo-historia, espectros de Fourier y de respuesta en las direcciones EO, NS y vertical de la estación FICPE. Sismo de Callao, Provincia Constitucional del Callao del 2026-06-06, 11:30:35 (Hora local)	19
A.20.Registros tiempo-historia, espectros de Fourier y de respuesta en las direcciones EO, NS y vertical de la estación RAMON. Sismo de Callao, Provincia Constitucional del Callao del 2026-06-06, 11:30:35 (Hora local)	19
A.21.Registros tiempo-historia, espectros de Fourier y de respuesta en las direcciones EO, NS y vertical de la estación SOCHO. Sismo de Callao, Provincia Constitucional del Callao del 2026-06-06, 11:30:35 (Hora local)	20
A.22.Registros tiempo-historia, espectros de Fourier y de respuesta en las direcciones EO, NS y vertical de la estación UCVAT. Sismo de Callao, Provincia Constitucional del Callao del 2026-06-06, 11:30:35 (Hora local)	20
A.23.Registros tiempo-historia, espectros de Fourier y de respuesta en las direcciones EO, NS y vertical de la estación COMAS. Sismo de Callao, Provincia Constitucional del Callao del 2026-06-06, 11:30:35 (Hora local)	21
A.24.Registros tiempo-historia, espectros de Fourier y de respuesta en las direcciones EO, NS y vertical de la estación UNFV. Sismo de Callao, Provincia Constitucional del Callao del 2026-06-06, 11:30:35 (Hora local)	21
A.25.Registros tiempo-historia, espectros de Fourier y de respuesta en las direcciones EO, NS y vertical de la estación UPCSM. Sismo de Callao, Provincia Constitucional del Callao del 2026-06-06, 11:30:35 (Hora local)	22



A.26.Registros tiempo-historia, espectros de Fourier y de respuesta en las direcciones EO, NS y vertical de la estación USMP. Sismo de Callao, Provincia Constitucional del Callao del 2026-06-06, 11:30:35 (Hora local)	22
A.27.Registros tiempo-historia, espectros de Fourier y de respuesta en las direcciones EO, NS y vertical de la estación URPPE. Sismo de Callao, Provincia Constitucional del Callao del 2026-06-06, 11:30:35 (Hora local)	23
A.28.Registros tiempo-historia, espectros de Fourier y de respuesta en las direcciones EO, NS y vertical de la estación UNMSM. Sismo de Callao, Provincia Constitucional del Callao del 2026-06-06, 11:30:35 (Hora local)	23
A.29.Registros tiempo-historia, espectros de Fourier y de respuesta en las direcciones EO, NS y vertical de la estación IMCA. Sismo de Callao, Provincia Constitucional del Callao del 2026-06-06, 11:30:35 (Hora local)	24
A.30.Registros tiempo-historia, espectros de Fourier y de respuesta en las direcciones EO, NS y vertical de la estación ATARJ. Sismo de Callao, Provincia Constitucional del Callao del 2026-06-06, 11:30:35 (Hora local)	24
A.31.Registros tiempo-historia, espectros de Fourier y de respuesta en las direcciones EO, NS y vertical de la estación CARAL. Sismo de Callao, Provincia Constitucional del Callao del 2026-06-06, 11:30:35 (Hora local)	25
A.32.Registros tiempo-historia, espectros de Fourier y de respuesta en las direcciones EO, NS y vertical de la estación UCSS. Sismo de Callao, Provincia Constitucional del Callao del 2026-06-06, 11:30:35 (Hora local)	25
A.33.Registros tiempo-historia, espectros de Fourier y de respuesta en las direcciones EO, NS y vertical de la estación ASIA. Sismo de Callao, Provincia Constitucional del Callao del 2026-06-06, 11:30:35 (Hora local)	26
A.34.Registros tiempo-historia, espectros de Fourier y de respuesta en las direcciones EO, NS y vertical de la estación SJLCE. Sismo de Callao, Provincia Constitucional del Callao del 2026-06-06, 11:30:35 (Hora local)	26
A.35.Registros tiempo-historia, espectros de Fourier y de respuesta en las direcciones EO, NS y vertical de la estación SERVI. Sismo de Callao, Provincia Constitucional del Callao del 2026-06-06, 11:30:35 (Hora local)	27
A.36.Registros tiempo-historia, espectros de Fourier y de respuesta en las direcciones EO, NS y vertical de la estación BONDY. Sismo de Callao, Provincia Constitucional del Callao del 2026-06-06, 11:30:35 (Hora local)	27
A.37.Registros tiempo-historia, espectros de Fourier y de respuesta en las direcciones EO, NS y vertical de la estación UNAB. Sismo de Callao, Provincia Constitucional del Callao del 2026-06-06, 11:30:35 (Hora local)	28

Índice de tablas

1.	Datos sísmicos (Fuente: IGP)	1
2.	Aceleraciones máximas registradas en la(s) estación(es) acelerográfica(s) correspondiente(s) al sismo de Callao, Provincia Constitucional del Callao del 06 de junio de 2026 a las 11:30:35 (hora local)	3