

**CENTRO DE OBSERVACIÓN PARA LA INGENIERÍA SÍSMICA (CEOIS)
RED NACIONAL DE ACELERÓGRAFOS DEL CISMID-FIC-UNI (REDACIS)**

INFORME

Acelerogramas del Sismo de Pozuzo, Oxapampa - Pasco del 16 de junio de 2026

El 16 de junio de 2026 a las 02:21:49 (hora local), ocurrió un sismo con epicentro a 11 km al O de Pozuzo, Oxapampa - Pasco (Fuente: IGP). Las características sísmicas del evento se resumen en la **Tabla 1** y la ubicación del epicentro, así como de la(s) estación(es) acelerográfica(s), se muestra en la **Figura 1**.

Tabla 1: Datos sísmicos (Fuente: IGP)

Hora local (UTC-5):	02:21:49
Hora UTC 0:	07:21:49
Latitud (°):	-10.08
Longitud (°):	-75.66
Profundidad (km):	19.0
Magnitud:	M3.8
Lugar de referencia:	11 km al O de Pozuzo, Oxapampa - Pasco

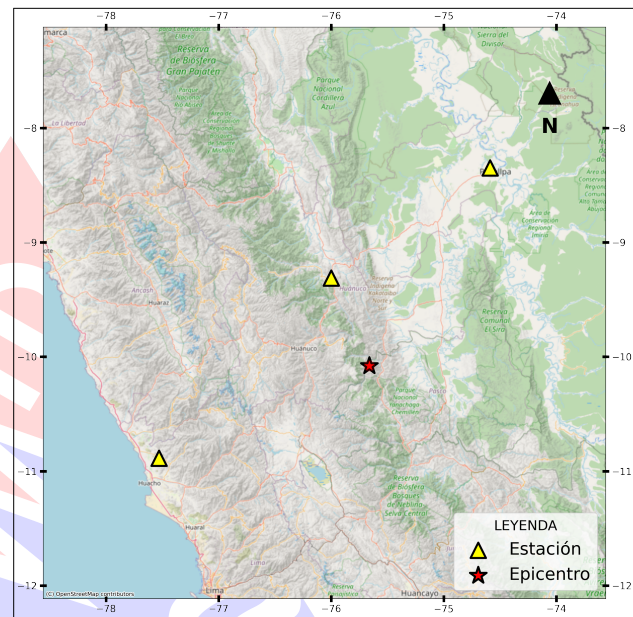


Figura 1: Ubicación del epicentro y estación(es) acelerográfica(s)

En este informe, el Centro de Observación para la Ingeniería Sísmica (CEOIS) del CISMID-FIC-UNI presenta los registros acelerográficos obtenidos en 03 estación(es) correspondientes a la Red Acelerográfica del Centro de Investigación en Transformación Digital en Ingeniería (CITDI) - Unidad de Posgrado de la FIC-UNI. Los valores de aceleración máxima (PGA) para cada componente (direcciones EO, NS y vertical) y ubicaciones geográficas, se muestran en la **Tabla 2** y **Figura 2**, respectivamente.

El máximo valor de PGA registrado para este evento es de -0.33 cm/s^2 en la dirección EO, correspondiente a la estación UNAS (Universidad Nacional Agraria de la Selva, Leoncio Prado, Huánuco). En el Anexo adjunto se presentan las gráficas de los acelerogramas obtenidos, así como sus respectivos espectros de Fourier y de respuesta de aceleraciones absolutas para 5% de amortiguamiento elástico. Cabe mencionar que todos los registros han sido filtrados usando un pasa banda entre 0.04 s y 10 s y corregidos por línea base. Los registros sin filtrar están disponibles para su descarga en <https://www.cismid.uni.edu.pe/ceois/redacis/red/>.



Tabla 2: Aceleraciones máximas registradas en la(s) estación(es) acelerográfica(s) correspondiente(s) al sismo de Pozuzo, Oxapampa - Pasco del 16 de junio de 2026 a las 02:21:49 (hora local)

Red	Código	Ubicación	Dist. Epi. (km)	Canal	PGA (cm/s ²)
PG	UNAS	Universidad Nacional Agraria de la Selva, Leoncio Prado, Huánuco	93.55	EO	-0.33
				NS	0.29
				UD	-0.14
PG	CARAL	Zona Arqueológica Caral, Supe, Lima	226.31	EO	0.11
				NS	-0.13
				UD	-0.12
PG	UNIA	Universidad Nacional Intercultural de la Amazonía, Pucallpa, Ucayali	226.57	EO	-0.11
				NS	0.09
				UD	-0.08

Nota: PG (Red Acelerográfica del Centro de Investigación en Transformación Digital en Ingeniería - Unidad de Posgrado de la FIC-UNI).

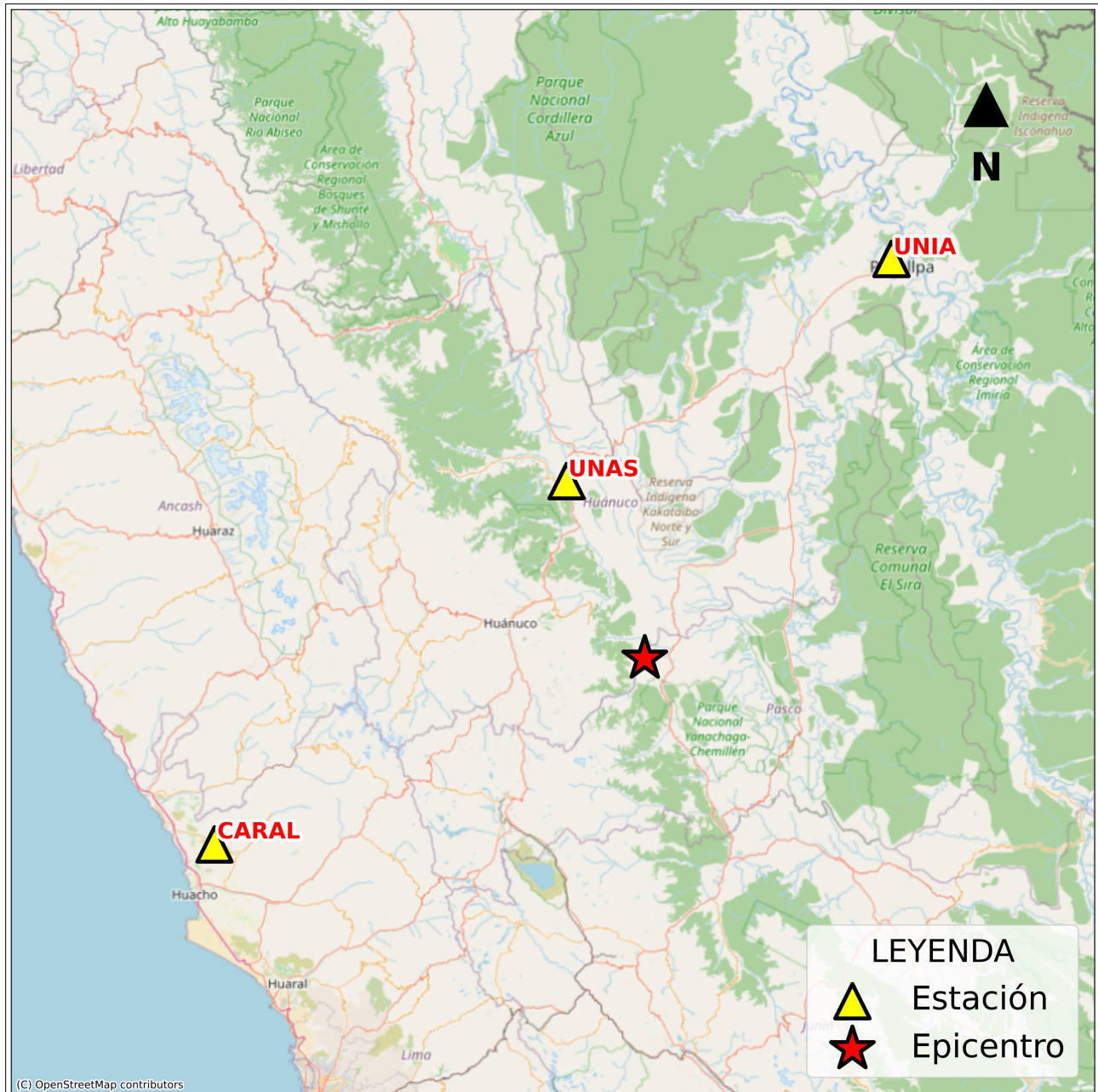


Figura 2: Mapa de ubicación de la(s) estación(es) acelerográfica(s) correspondiente(s) al Sismo de Pozuzo, Oxapampa - Pasco del 16 de junio de 2026 a las 02:21:49 (hora local)



UNIVERSIDAD NACIONAL DE INGENIERÍA
FACULTAD DE INGENIERÍA CIVIL
CENTRO PERUANO JAPONÉS DE INVESTIGACIONES
SÍSMICAS Y MITIGACIÓN DE DESASTRES



ANEXO

REGISTROS TIEMPO-HISTORIA
ESPECTROS DE FOURIER Y DE RESPUESTA

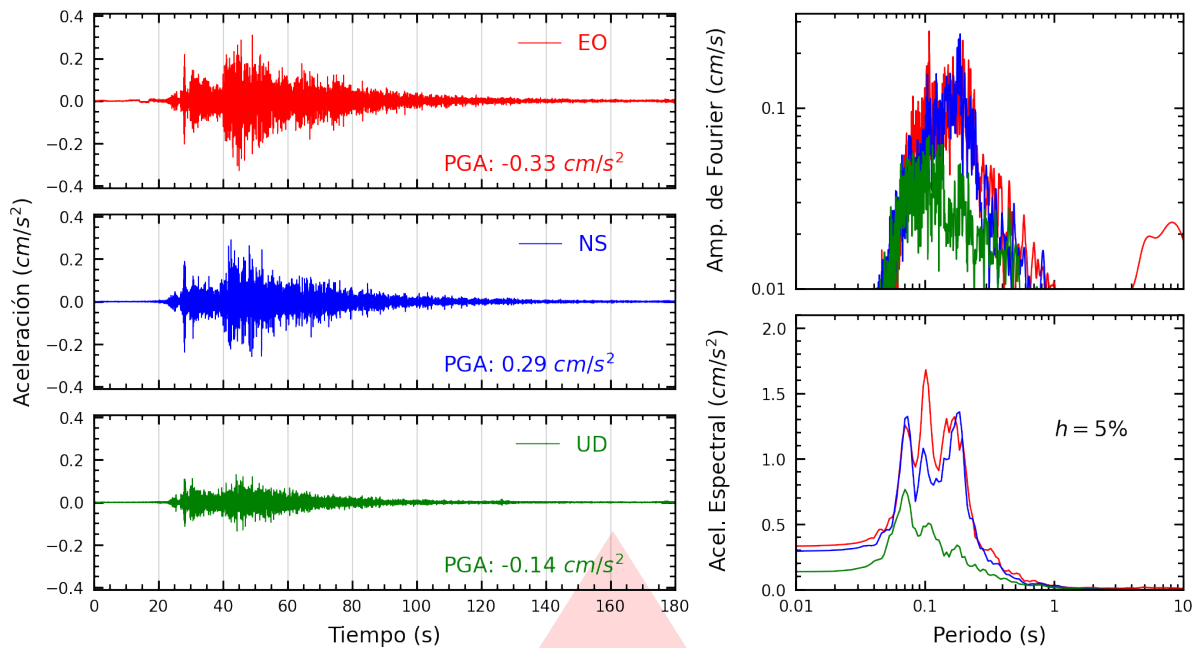


Figura A.1: Registros tiempo-historia, espectros de Fourier y de respuesta en las direcciones EO, NS y vertical de la estación UNAS. Sismo de Pozuzo, Oxapampa - Pasco del 2026-06-16, 02:21:49 (Hora local)

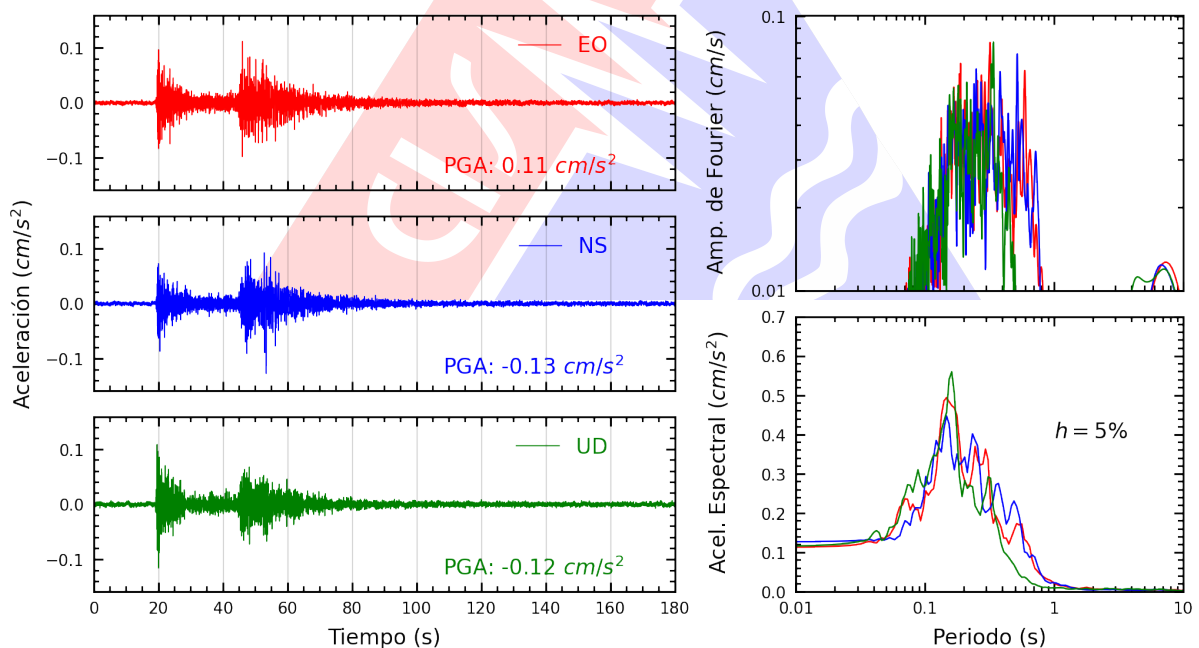


Figura A.2: Registros tiempo-historia, espectros de Fourier y de respuesta en las direcciones EO, NS y vertical de la estación CARAL. Sismo de Pozuzo, Oxapampa - Pasco del 2026-06-16, 02:21:49 (Hora local)

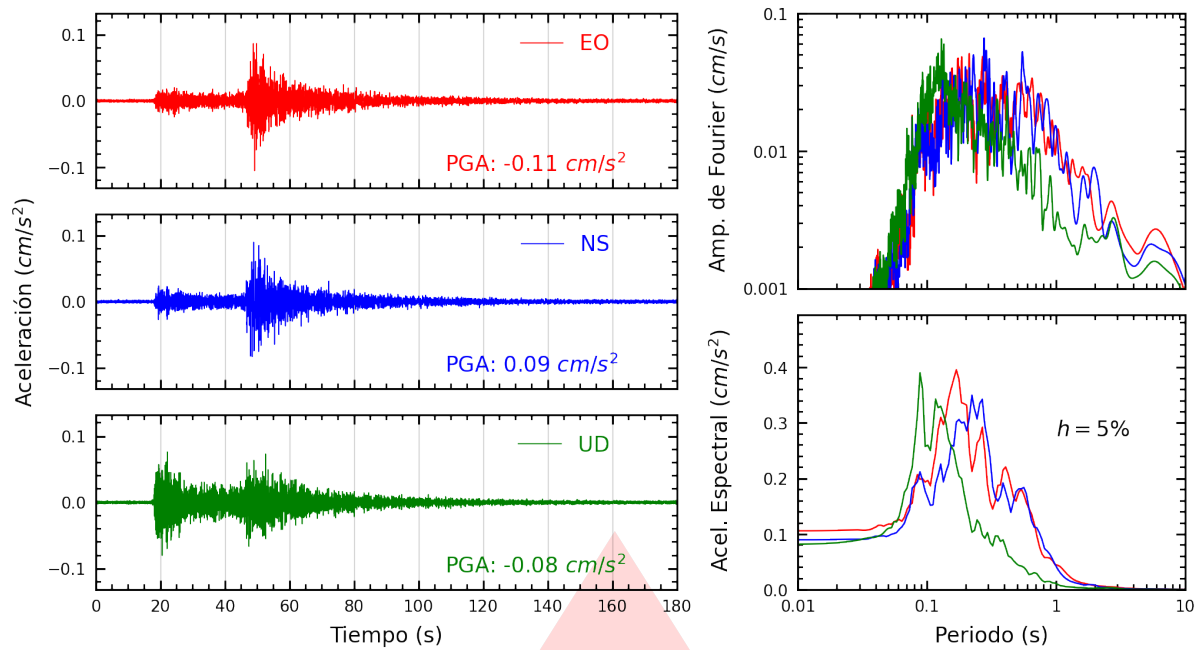
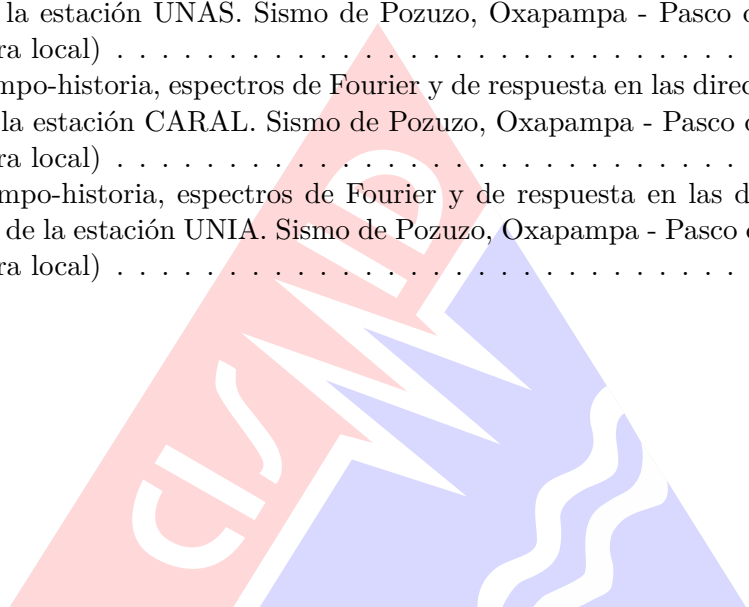


Figura A.3: Registros tiempo-historia, espectros de Fourier y de respuesta en las direcciones EO, NS y vertical de la estación UNIA. Sismo de Pozuzo, Oxapampa - Pasco del 2026-06-16, 02:21:49 (Hora local)

Índice de figuras

1.	Ubicación del epicentro y estación(es) acelerográfica(s)	1
2.	Mapa de ubicación de la(s) estación(es) acelerográfica(s) correspondiente(s) al Sismo de Pozuzo, Oxapampa - Pasco del 16 de junio de 2026 a las 02:21:49 (hora local) . . .	3
A.1.	Registros tiempo-historia, espectros de Fourier y de respuesta en las direcciones EO, NS y vertical de la estación UNAS. Sismo de Pozuzo, Oxapampa - Pasco del 2026-06-16, 02:21:49 (Hora local)	5
A.2.	Registros tiempo-historia, espectros de Fourier y de respuesta en las direcciones EO, NS y vertical de la estación CARAL. Sismo de Pozuzo, Oxapampa - Pasco del 2026-06-16, 02:21:49 (Hora local)	5
A.3.	Registros tiempo-historia, espectros de Fourier y de respuesta en las direcciones EO, NS y vertical de la estación UNIA. Sismo de Pozuzo, Oxapampa - Pasco del 2026-06-16, 02:21:49 (Hora local)	6



Índice de tablas

- 1. Datos sísmicos (Fuente: IGP) 1
- 2. Aceleraciones máximas registradas en la(s) estación(es) acelerográfica(s) correspondiente(s) al sismo de Pozuzo, Oxapampa - Pasco del 16 de junio de 2026 a las 02:21:49 (hora local) 2

