

**CENTRO DE OBSERVACIÓN PARA LA INGENIERÍA SÍSMICA (CEOIS)  
RED NACIONAL DE ACELERÓGRAFOS DEL CISMID-FIC-UNI (REDACIS)**

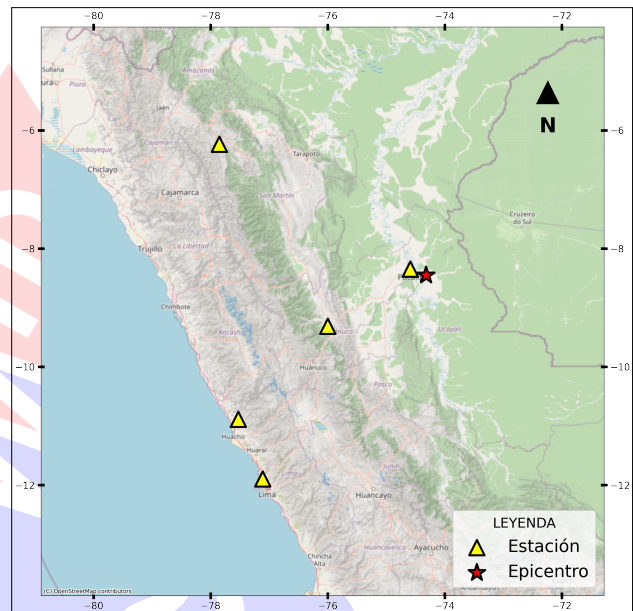
**INFORME**

**Acelerogramas del Sismo de Pucallpa, Coronel Portillo - Ucayali del 18 de junio de 2026**

El 18 de junio de 2026 a las 00:12:45 (hora local), ocurrió un sismo con epicentro a 24 km al E de Pucallpa, Coronel Portillo - Ucayali (Fuente: IGP). Las características sísmicas del evento se resumen en la **Tabla 1** y la ubicación del epicentro, así como de la(s) estación(es) acelerográfica(s), se muestra en la **Figura 1**.

**Tabla 1:** Datos sísmicos (Fuente: IGP)

Hora local (UTC-5):	00:12:45
Hora UTC 0:	05:12:45
Latitud (°):	-8.45
Longitud (°):	-74.32
Profundidad (km):	175.0
Magnitud:	M4.8
Lugar de referencia:	24 km al E de Pucallpa, Coronel Portillo - Ucayali



**Figura 1:** Ubicación del epicentro y estación(es) acelerográfica(s)

En este informe, el Centro de Observación para la Ingeniería Sísmica (CEOIS) del CISMID-FIC-UNI presenta los registros acelerográficos obtenidos en 05 estaciones en total, 01 de los cuales corresponden a la Red Nacional de Acelerógrafos del CISMID-FIC-UNI (REDACIS) y 04 estación(es) de la Red Acelerográfica del Centro de Investigación en Transformación Digital en Ingeniería (CITDI) - Unidad de Posgrado de la FIC-UNI. Los valores de aceleración máxima (PGA) para cada componente (direcciones EO, NS y vertical) y ubicaciones geográficas, se muestran en la **Tabla 2** y **Figuras 2 y 3**, respectivamente.

El máximo valor de PGA registrado para este evento es de  $3.07 \text{ cm/s}^2$  en la dirección UD, correspondiente a la estación UNIA (Universidad Nacional Intercultural de la Amazonía, Pucallpa, Ucayali). En el Anexo adjunto se presentan las gráficas de los acelerogramas obtenidos, así como sus respectivos espectros de Fourier y de respuesta de aceleraciones absolutas para 5% de amortiguamiento elástico. Cabe mencionar que todos los registros han sido filtrados usando un pasa banda entre 0.04



UNIVERSIDAD NACIONAL DE INGENIERÍA  
FACULTAD DE INGENIERÍA CIVIL  
CENTRO PERUANO JAPONÉS DE INVESTIGACIONES  
SÍSMICAS Y MITIGACIÓN DE DESASTRES



s y 10 s y corregidos por línea base. Los registros sin filtrar están disponibles para su descarga en <https://www.cismid.uni.edu.pe/ceois/redacis/red/>.

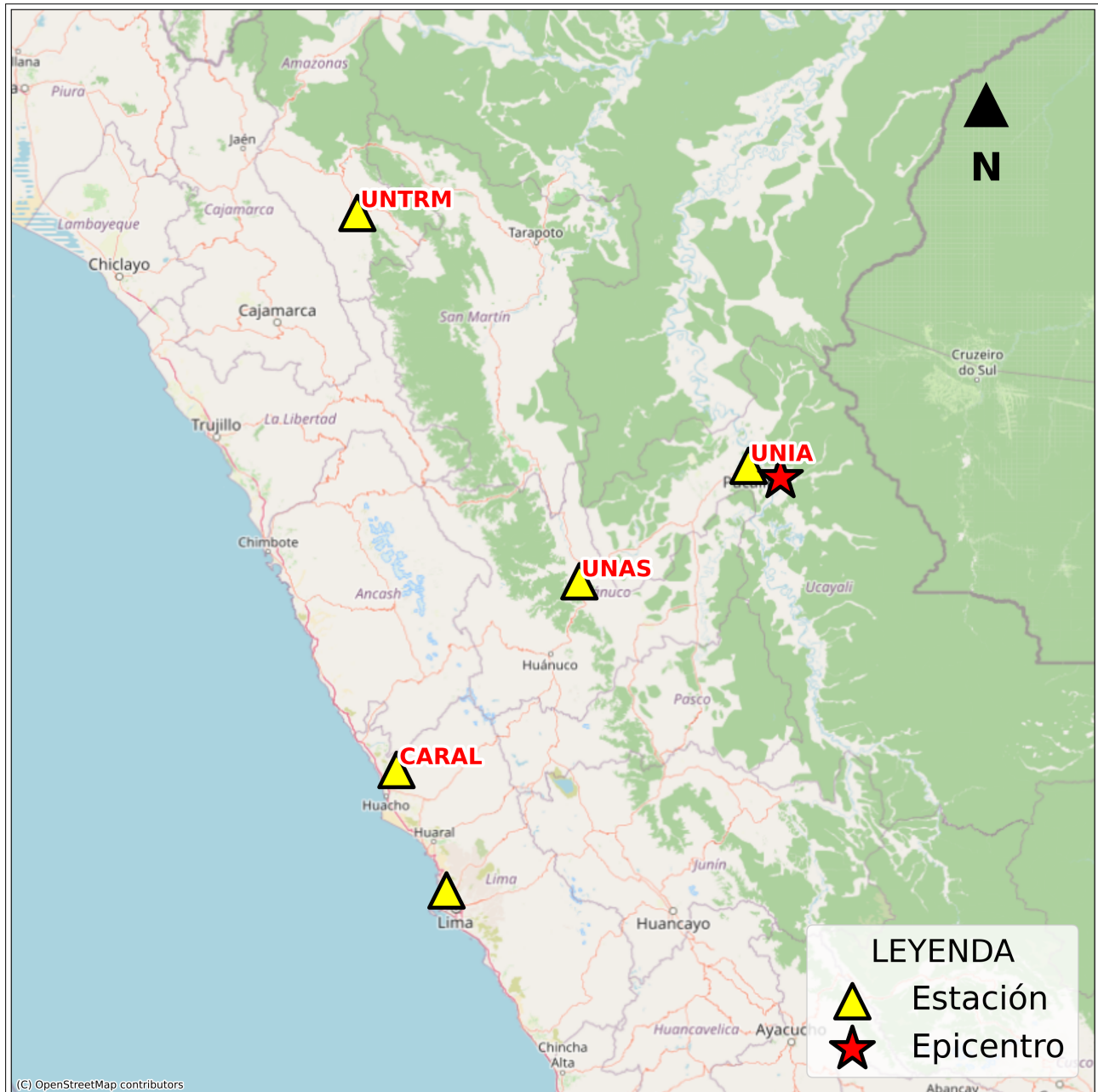




**Tabla 2:** Aceleraciones máximas registradas en la(s) estación(es) acelerográfica(s) correspondiente(s) al sismo de Pucallpa, Coronel Portillo - Ucayali del 18 de junio de 2026 a las 00:12:45 (hora local)

Red	Código	Ubicación	Dist. Epi. (km)	Canal	PGA (cm/s <sup>2</sup> )
PG	UNIA	Universidad Nacional Intercultural de la Amazonía, Pucallpa, Ucayali	31.94	EO	-1.41
				NS	1.09
				UD	3.07
PG	UNAS	Universidad Nacional Agraria de la Selva, Leoncio Prado, Huánuco	209.88	EO	-0.47
				NS	-0.43
				UD	0.27
PG	UNTRM	Universidad Nacional Toribio Rodríguez de Mendoza de Amazonas, Chachapoyas, Amazonas	463.84	EO	-0.40
				NS	0.32
				UD	-0.19
PG	CARAL	Zona Arqueológica Caral, Supe, Lima	447.99	EO	-0.14
				NS	-0.11
				UD	-0.10
CM	AMORE	Institución Educativa 5090 Antonia Moreno de Cáceres, Ventanilla, Callao	492.82	EO	-0.12
				NS	-0.13
				UD	-0.10

Nota: CM (Red Nacional de Acelerógrafos del CISMID-FIC-UNI) y PG (Red Acelerográfica del Centro de Investigación en Transformación Digital en Ingeniería - Unidad de Posgrado de la FIC-UNI).




**Figura 2:** Mapa de ubicación de la(s) estación(es) acelerográfica(s) a nivel nacional correspondiente(s) al Sismo de Pucallpa, Coronel Portillo - Ucayali del 18 de junio de 2026 a las 00:12:45 (hora local)



**Figura 3:** Mapa de ubicación de la(s) estación(es) acelerográfica(s) en Lima Metropolitana correspondiente(s) al Sismo de Pucallpa, Coronel Portillo - Ucayali del 18 de junio de 2026 a las 00:12:45 (hora local)

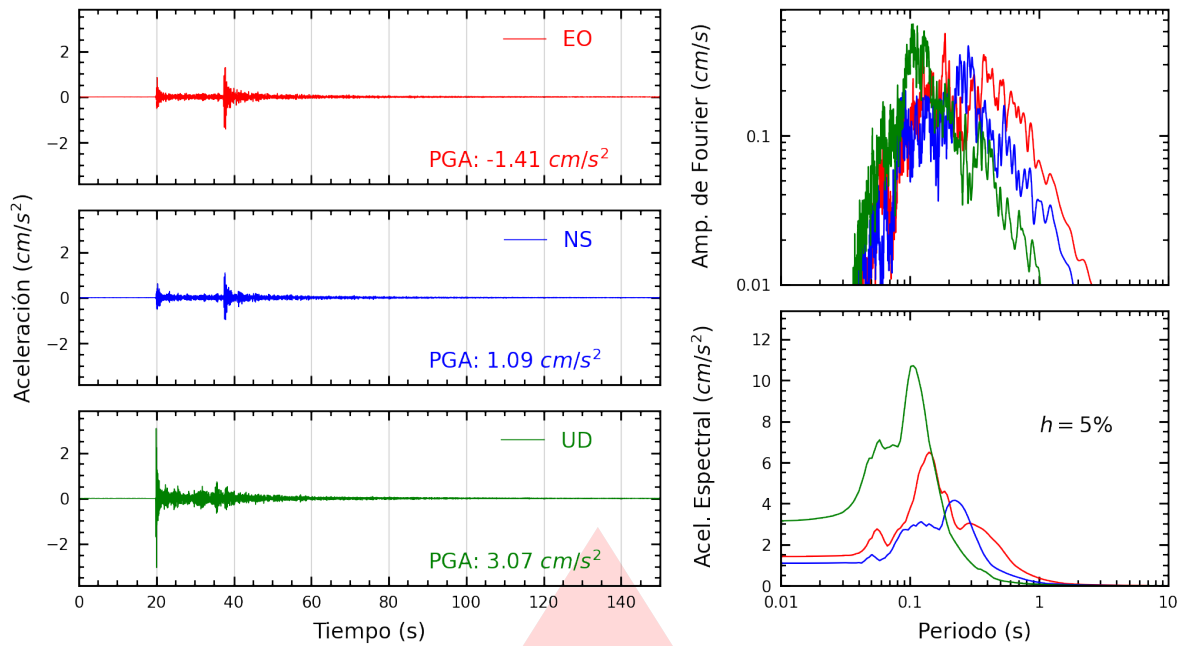


UNIVERSIDAD NACIONAL DE INGENIERÍA  
FACULTAD DE INGENIERÍA CIVIL  
CENTRO PERUANO JAPONÉS DE INVESTIGACIONES  
SÍSMICAS Y MITIGACIÓN DE DESASTRES

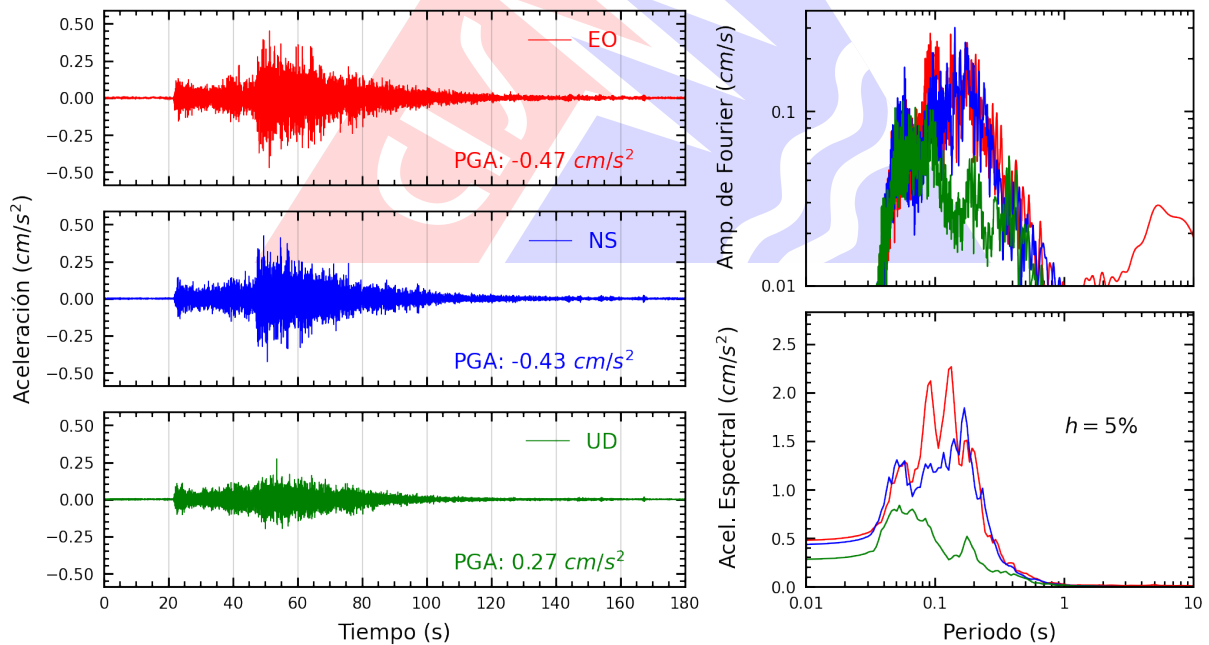


ANEXO

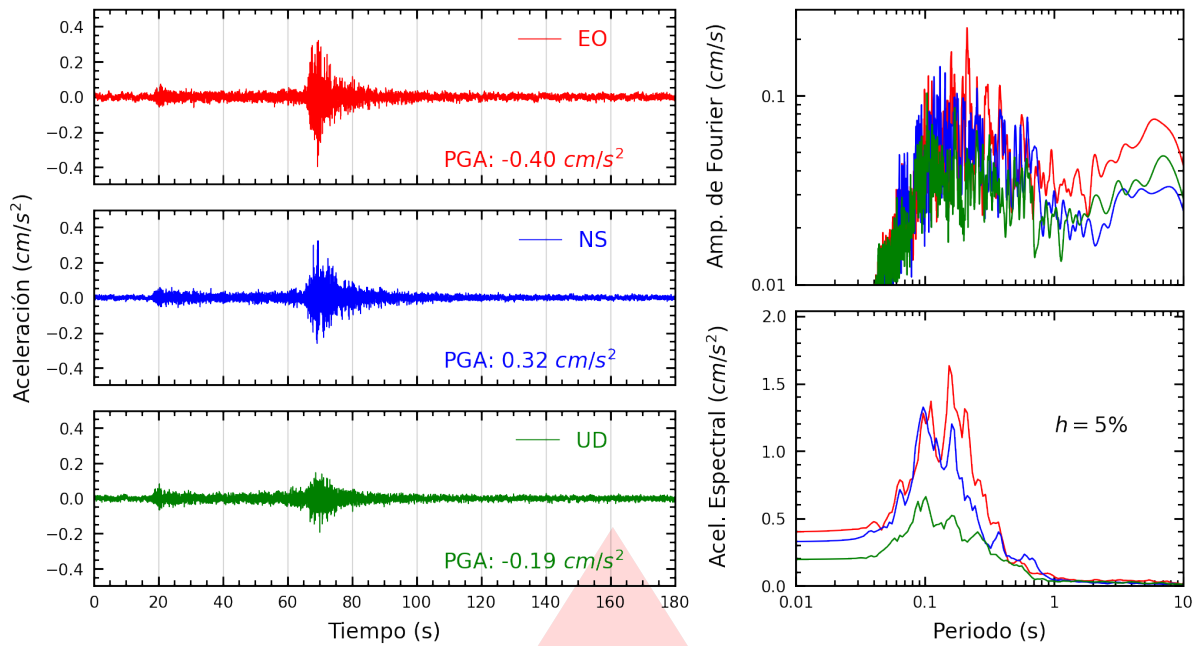
REGISTROS TIEMPO-HISTORIA  
ESPECTROS DE FOURIER Y DE RESPUESTA



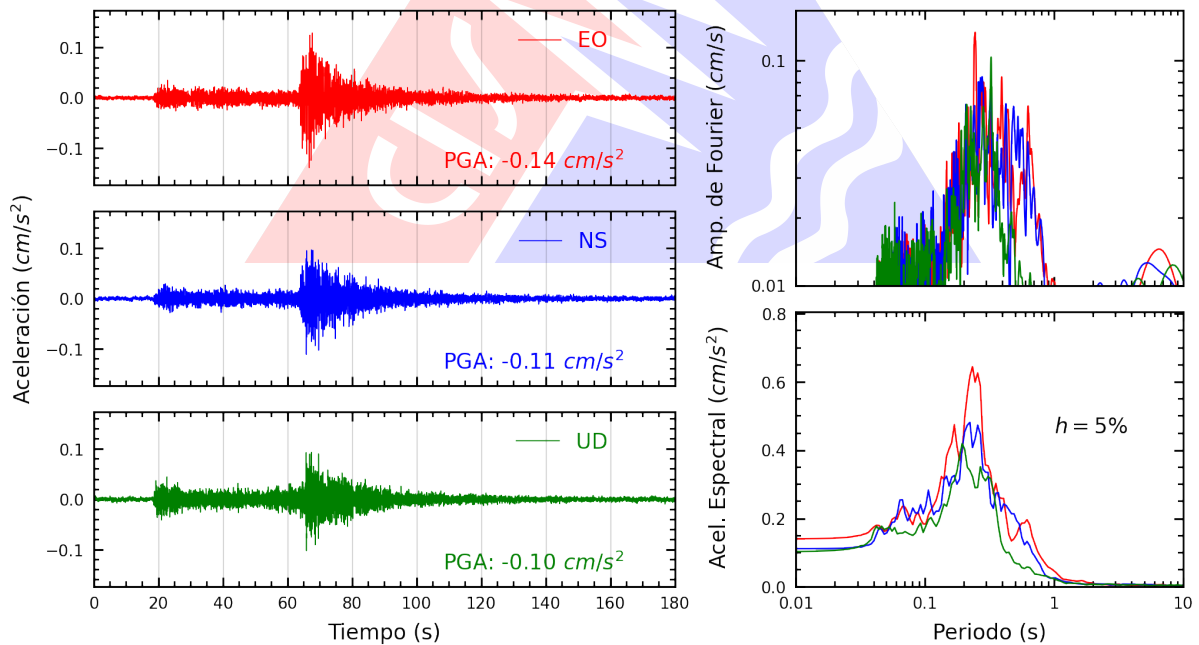
**Figura A.1:** Registros tiempo-historia, espectros de Fourier y de respuesta en las direcciones EO, NS y vertical de la estación UNIA. Sismo de Pucallpa, Coronel Portillo - Ucayali del 2026-06-18, 00:12:45 (Hora local)



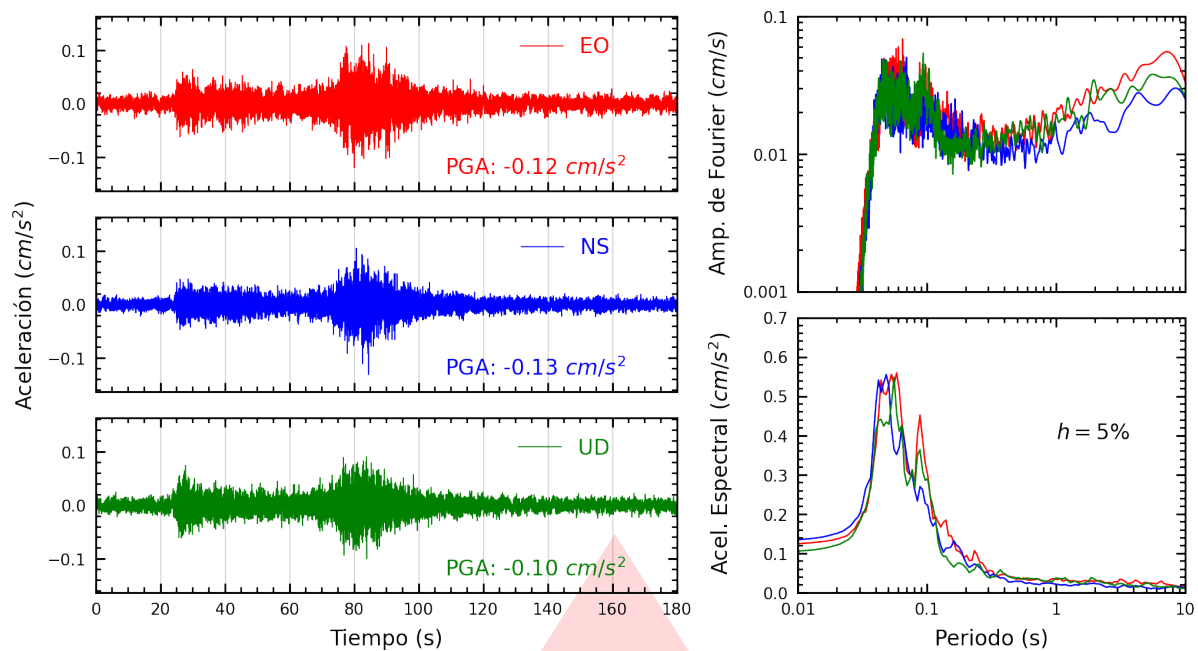
**Figura A.2:** Registros tiempo-historia, espectros de Fourier y de respuesta en las direcciones EO, NS y vertical de la estación UNAS. Sismo de Pucallpa, Coronel Portillo - Ucayali del 2026-06-18, 00:12:45 (Hora local)



**Figura A.3:** Registros tiempo-historia, espectros de Fourier y de respuesta en las direcciones EO, NS y vertical de la estación UNTRM. Sismo de Pucallpa, Coronel Portillo - Ucayali del 2026-06-18, 00:12:45 (Hora local)



**Figura A.4:** Registros tiempo-historia, espectros de Fourier y de respuesta en las direcciones EO, NS y vertical de la estación CARAL. Sismo de Pucallpa, Coronel Portillo - Ucayali del 2026-06-18, 00:12:45 (Hora local)



**Figura A.5:** Registros tiempo-historia, espectros de Fourier y de respuesta en las direcciones EO, NS y vertical de la estación AMORE. Sismo de Pucallpa, Coronel Portillo - Ucayali del 2026-06-18, 00:12:45 (Hora local)

# Índice de figuras

1.	Ubicación del epicentro y estación(es) acelerográfica(s) . . . . .	1
2.	Mapa de ubicación de la(s) estación(es) acelerográfica(s) a nivel nacional correspondiente(s) al Sismo de Pucallpa, Coronel Portillo - Ucayali del 18 de junio de 2026 a las 00:12:45 (hora local) . . . . .	4
3.	Mapa de ubicación de la(s) estación(es) acelerográfica(s) en Lima Metropolitana correspondiente(s) al Sismo de Pucallpa, Coronel Portillo - Ucayali del 18 de junio de 2026 a las 00:12:45 (hora local) . . . . .	5
A.1.	Registros tiempo-historia, espectros de Fourier y de respuesta en las direcciones EO, NS y vertical de la estación UNIA. Sismo de Pucallpa, Coronel Portillo - Ucayali del 2026-06-18, 00:12:45 (Hora local) . . . . .	7
A.2.	Registros tiempo-historia, espectros de Fourier y de respuesta en las direcciones EO, NS y vertical de la estación UNAS. Sismo de Pucallpa, Coronel Portillo - Ucayali del 2026-06-18, 00:12:45 (Hora local) . . . . .	7
A.3.	Registros tiempo-historia, espectros de Fourier y de respuesta en las direcciones EO, NS y vertical de la estación UNTRM. Sismo de Pucallpa, Coronel Portillo - Ucayali del 2026-06-18, 00:12:45 (Hora local) . . . . .	8
A.4.	Registros tiempo-historia, espectros de Fourier y de respuesta en las direcciones EO, NS y vertical de la estación CARAL. Sismo de Pucallpa, Coronel Portillo - Ucayali del 2026-06-18, 00:12:45 (Hora local) . . . . .	8
A.5.	Registros tiempo-historia, espectros de Fourier y de respuesta en las direcciones EO, NS y vertical de la estación AMORE. Sismo de Pucallpa, Coronel Portillo - Ucayali del 2026-06-18, 00:12:45 (Hora local) . . . . .	9

# Índice de tablas

- 1. Datos sísmicos (Fuente: IGP) . . . . . 1
- 2. Aceleraciones máximas registradas en la(s) estación(es) acelerográfica(s) correspondiente(s) al sismo de Pucallpa, Coronel Portillo - Ucayali del 18 de junio de 2026 a las 00:12:45 (hora local) . . . . . 3

