

**CENTRO DE OBSERVACIÓN PARA LA INGENIERÍA SÍSMICA (CEOIS)
RED NACIONAL DE ACELERÓGRAFOS DEL CISMID-FIC-UNI (REDACIS)**

INFORME

Acelerogramas del Sismo de Huacho, Huaura - Lima del 18 de junio de 2026

El 18 de junio de 2026 a las 06:29:40 (hora local), ocurrió un sismo con epicentro a 39 km al O de Huacho, Huaura - Lima (Fuente: IGP). Las características sísmicas del evento se resumen en la **Tabla 1** y la ubicación del epicentro, así como de la(s) estación(es) acelerográfica(s), se muestra en la **Figura 1**.

Tabla 1: Datos sísmicos (Fuente: IGP)

Hora local (UTC-5):	06:29:40
Hora UTC 0:	11:29:40
Latitud (°):	-11.12
Longitud (°):	-77.96
Profundidad (km):	58.0
Magnitud:	M3.7
Lugar de referencia:	39 km al O de Huacho, Huaura - Lima

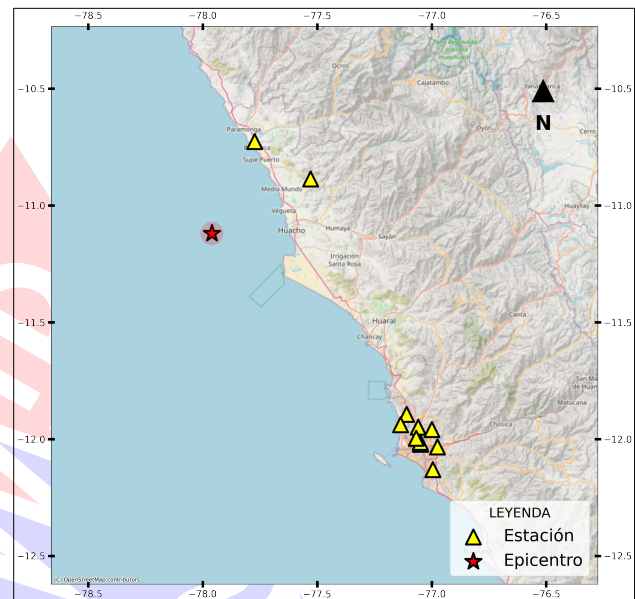


Figura 1: Ubicación del epicentro y estación(es) acelerográfica(s)

En este informe, el Centro de Observación para la Ingeniería Sísmica (CEOIS) del CISMID-FIC-UNI presenta los registros acelerográficos obtenidos en 11 estaciones en total, 08 de los cuales corresponden a la Red Nacional de Acelerógrafos del CISMID-FIC-UNI (REDACIS) y 03 estación(es) de la Red Acelerográfica del Centro de Investigación en Transformación Digital en Ingeniería (CITDI) - Unidad de Posgrado de la FIC-UNI. Los valores de aceleración máxima (PGA) para cada componente (direcciones EO, NS y vertical) y ubicaciones geográficas, se muestran en la **Tabla 2** y **Figuras 2 y 3**, respectivamente.

El máximo valor de PGA registrado para este evento es de -2.23 cm/s^2 en la dirección NS, correspondiente a la estación UNAB (Universidad Nacional de Barranca, Barranca, Lima). En el Anexo adjunto se presentan las gráficas de los acelerogramas obtenidos, así como sus respectivos espectros de Fourier y de respuesta de aceleraciones absolutas para 5% de amortiguamiento elástico. Cabe mencionar que todos los registros han sido filtrados usando un pasa banda entre 0.04 s y 10 s y corregidos por línea base. Los registros sin filtrar están disponibles para su descarga en <https://www.cismid.uni.edu.pe/ceois/redacis/red/>.



Tabla 2: Aceleraciones máximas registradas en la(s) estación(es) acelerográfica(s) correspondiente(s) al sismo de Huacho, Huaura - Lima del 18 de junio de 2026 a las 06:29:40 (hora local)

Red	Código	Ubicación	Dist. Epi. (km)	Canal	PGA (cm/s ²)
PG	UNAB	Universidad Nacional de Barranca, Barranca, Lima	48.48	EO	-1.68
				NS	-2.23
				UD	-1.25
PG	CARAL	Zona Arqueológica Caral, Supe, Lima	54.54	EO	-0.75
				NS	0.96
				UD	-0.47
CM	AMORE	Institución Educativa 5090 Antonia Moreno de Cáceres, Ventanilla, Callao	127.76	EO	0.88
				NS	-0.76
				UD	-0.89
CM	VHAYA	Institución Educativa 5130-3 Víctor Raúl Haya de la Torre, Ventanilla, Callao	129.13	EO	-0.44
				NS	0.62
				UD	-0.34
CM	SJLCE	Centro de Operaciones de Emergencia Distrital, San Juan de Lurigancho, Lima	141.83	EO	0.38
				NS	0.61
				UD	-0.17
CM	FICPE	Universidad Nacional de Ingeniería - Facultad de Ingeniería Civil, Rímac, Lima	142.57	EO	-0.51
				NS	-0.49
				UD	0.17
CM	JALVA	Centro Peruano Japonés de Investigaciones Sísmicas y Mitigación de Desastres, Rímac, Lima	141.77	EO	0.35
				NS	-0.23
				UD	-0.29
CM	COMAS	Municipalidad Distrital de Comas, Comas, Lima	136.06	EO	0.28
				NS	-0.34
				UD	0.22
PG	ATARJ	Planta de Tratamiento de Agua La Atarjea, El Agustino, Lima	149.37	EO	-0.30
				NS	-0.24
				UD	-0.15



UNIVERSIDAD NACIONAL DE INGENIERÍA
FACULTAD DE INGENIERÍA CIVIL
CENTRO PERUANO JAPONÉS DE INVESTIGACIONES
SÍSMICAS Y MITIGACIÓN DE DESASTRES



CM	UCSS	Universidad Católica Sedes Sapientiae, Los Olivos, Lima	139.00	EO	-0.23
				NS	-0.23
				UD	0.15
CM	SERVI	ServiUNI - SERVI, Surco, Lima	155.33	EO	-0.13
				NS	0.15
				UD	0.14

Nota: CM (Red Nacional de Acelerógrafos del CISMID-FIC-UNI) y PG (Red Acelerográfica del Centro de Investigación en Transformación Digital en Ingeniería - Unidad de Posgrado de la FIC-UNI).



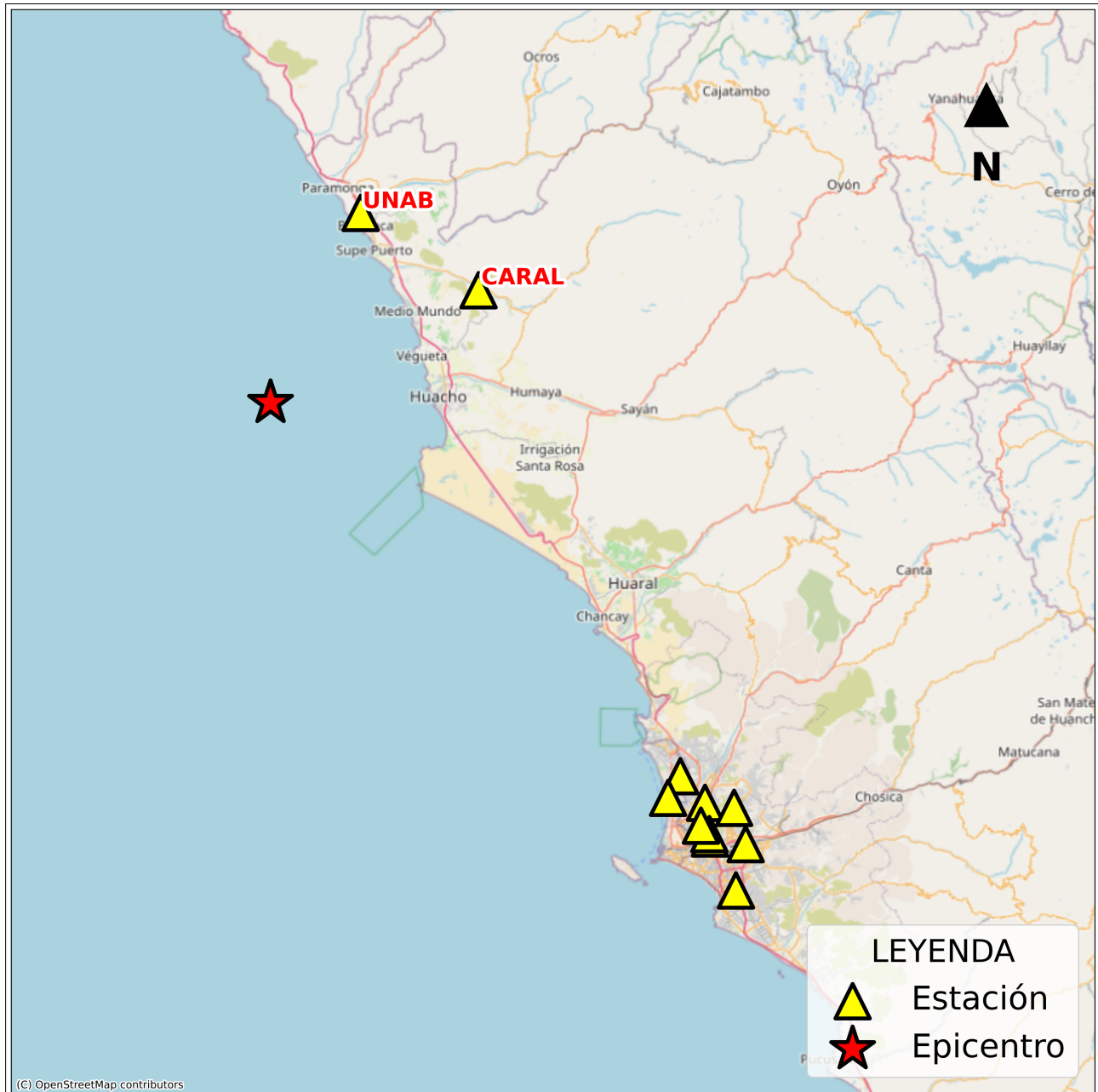



Figura 2: Mapa de ubicación de la(s) estación(es) acelerográfica(s) a nivel nacional correspondiente(s) al Sismo de Huacho, Huaura - Lima del 18 de junio de 2026 a las 06:29:40 (hora local)



Figura 3: Mapa de ubicación de la(s) estación(es) acelerográfica(s) en Lima Metropolitana correspondiente(s) al Sismo de Huacho, Huaura - Lima del 18 de junio de 2026 a las 06:29:40 (hora local)



UNIVERSIDAD NACIONAL DE INGENIERÍA
FACULTAD DE INGENIERÍA CIVIL
CENTRO PERUANO JAPONÉS DE INVESTIGACIONES
SÍSMICAS Y MITIGACIÓN DE DESASTRES



ANEXO

REGISTROS TIEMPO-HISTORIA
ESPECTROS DE FOURIER Y DE RESPUESTA

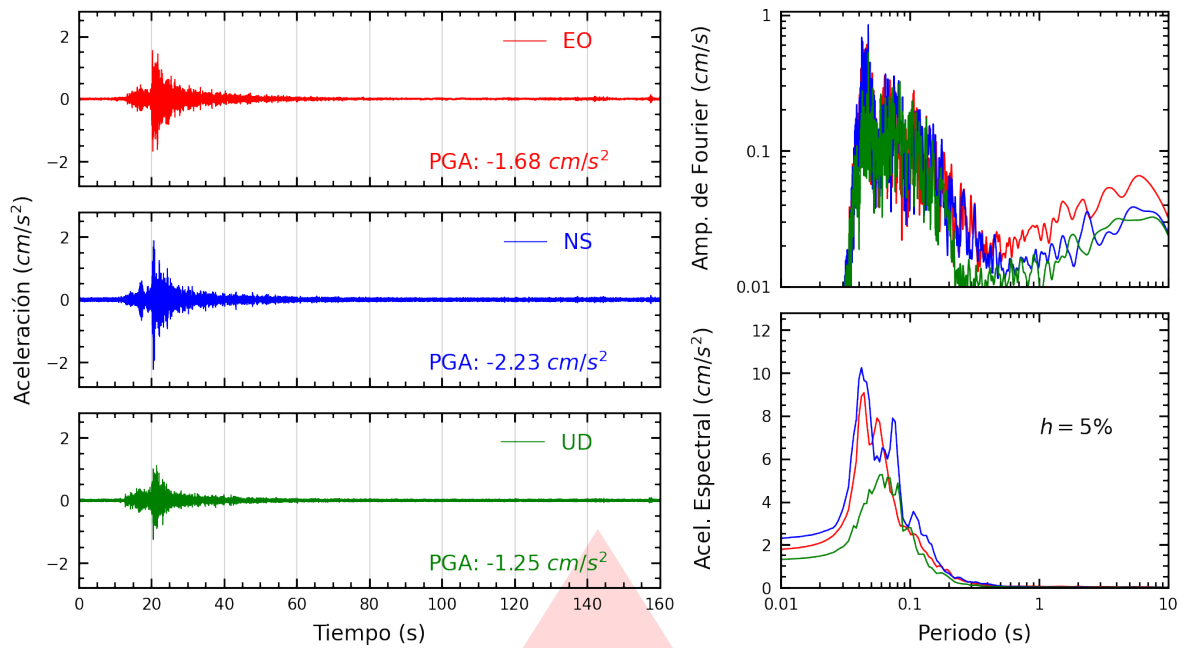


Figura A.1: Registros tiempo-historia, espectros de Fourier y de respuesta en las direcciones EO, NS y vertical de la estación UNAB. Sismo de Huacho, Huaura - Lima del 2026-06-18, 06:29:40 (Hora local)

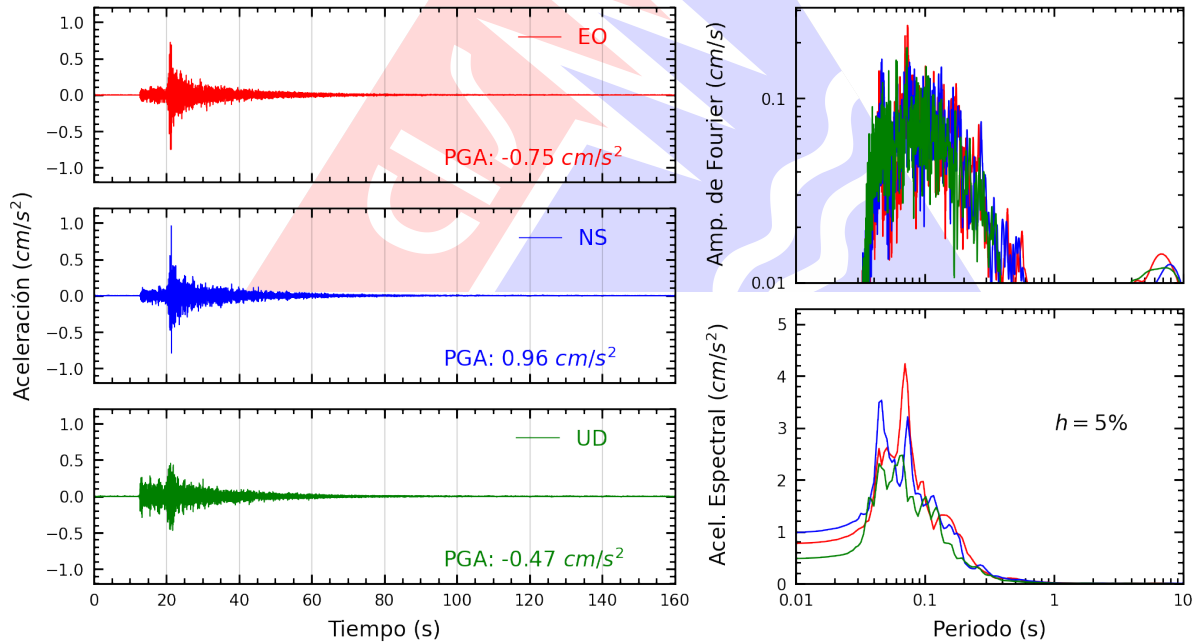


Figura A.2: Registros tiempo-historia, espectros de Fourier y de respuesta en las direcciones EO, NS y vertical de la estación CARAL. Sismo de Huacho, Huaura - Lima del 2026-06-18, 06:29:40 (Hora local)

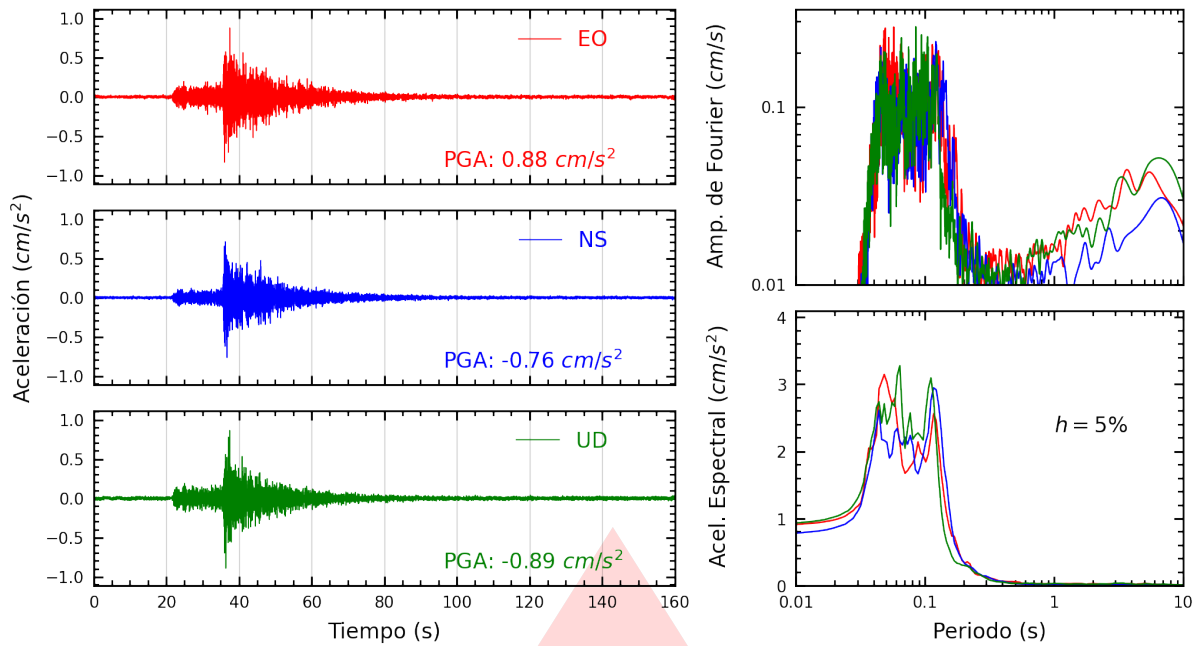


Figura A.3: Registros tiempo-historia, espectros de Fourier y de respuesta en las direcciones EO, NS y vertical de la estación AMORE. Sismo de Huacho, Huaura - Lima del 2026-06-18, 06:29:40 (Hora local)

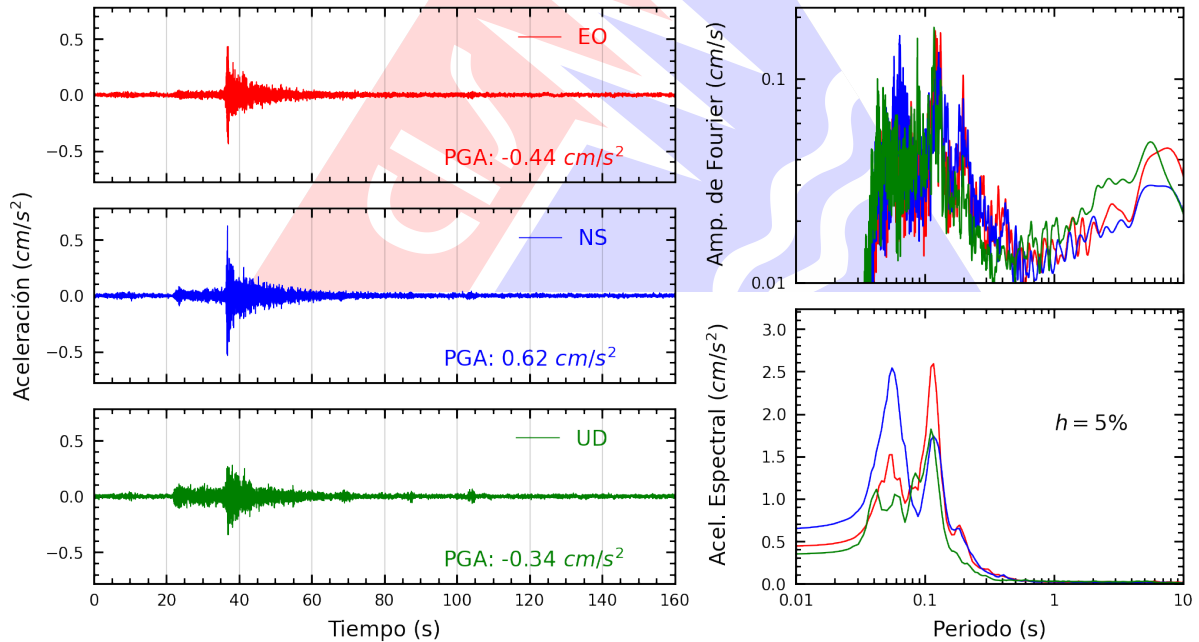


Figura A.4: Registros tiempo-historia, espectros de Fourier y de respuesta en las direcciones EO, NS y vertical de la estación VHAYA. Sismo de Huacho, Huaura - Lima del 2026-06-18, 06:29:40 (Hora local)

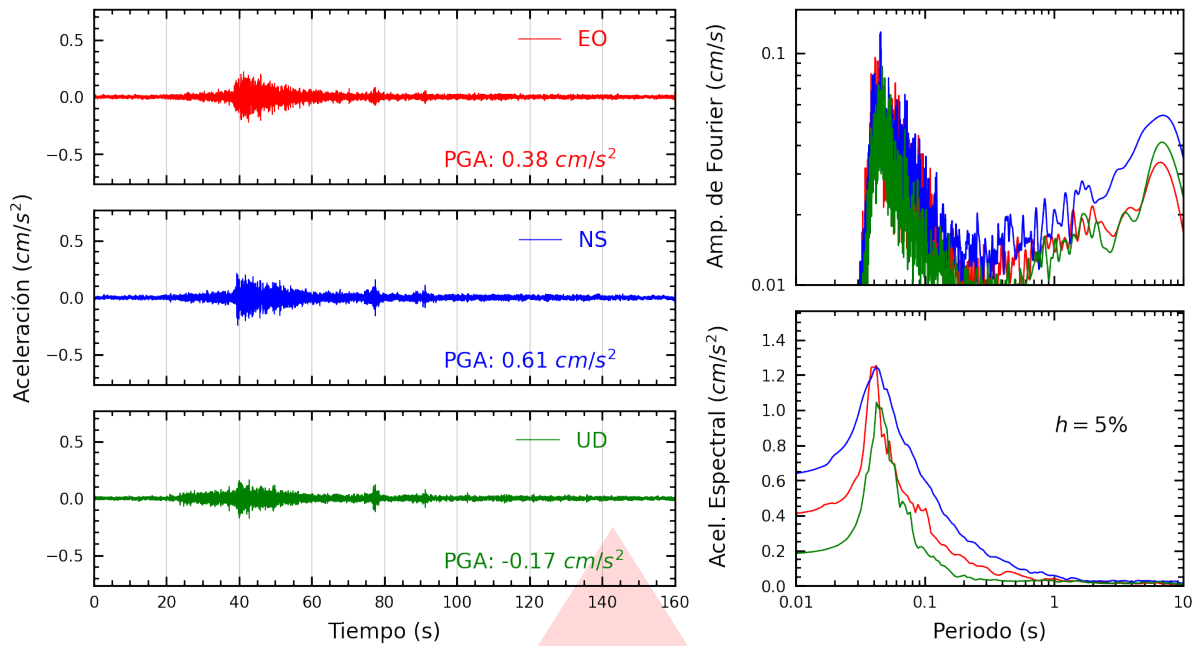


Figura A.5: Registros tiempo-historia, espectros de Fourier y de respuesta en las direcciones EO, NS y vertical de la estación SJLCE. Sismo de Huacho, Huaura - Lima del 2026-06-18, 06:29:40 (Hora local)

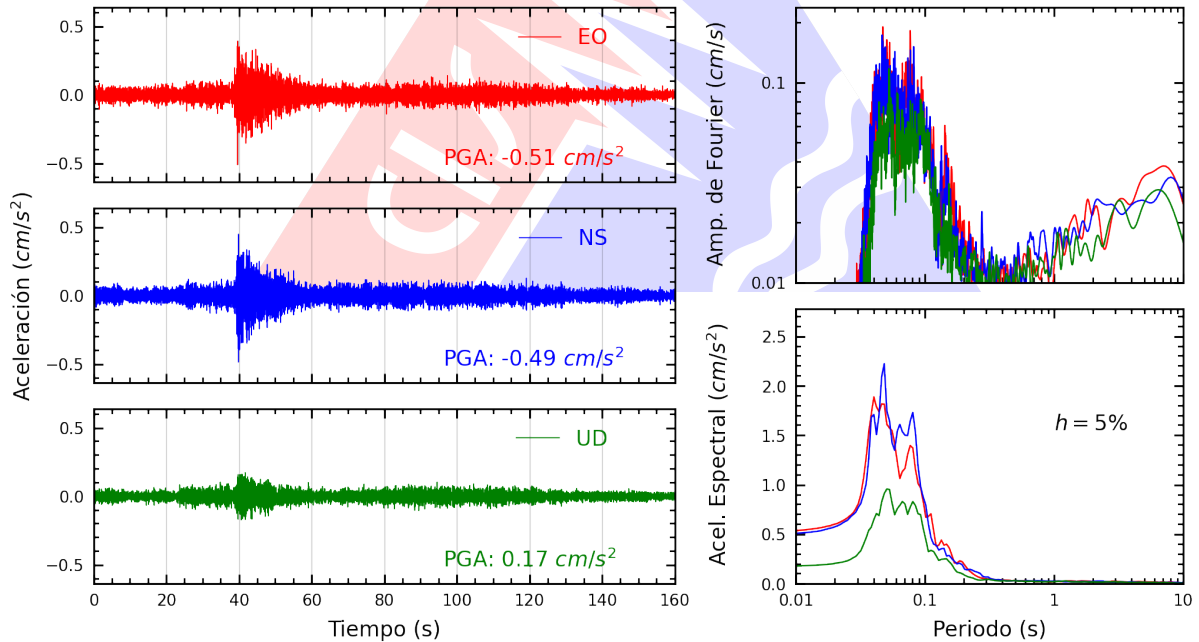


Figura A.6: Registros tiempo-historia, espectros de Fourier y de respuesta en las direcciones EO, NS y vertical de la estación FICPE. Sismo de Huacho, Huaura - Lima del 2026-06-18, 06:29:40 (Hora local)

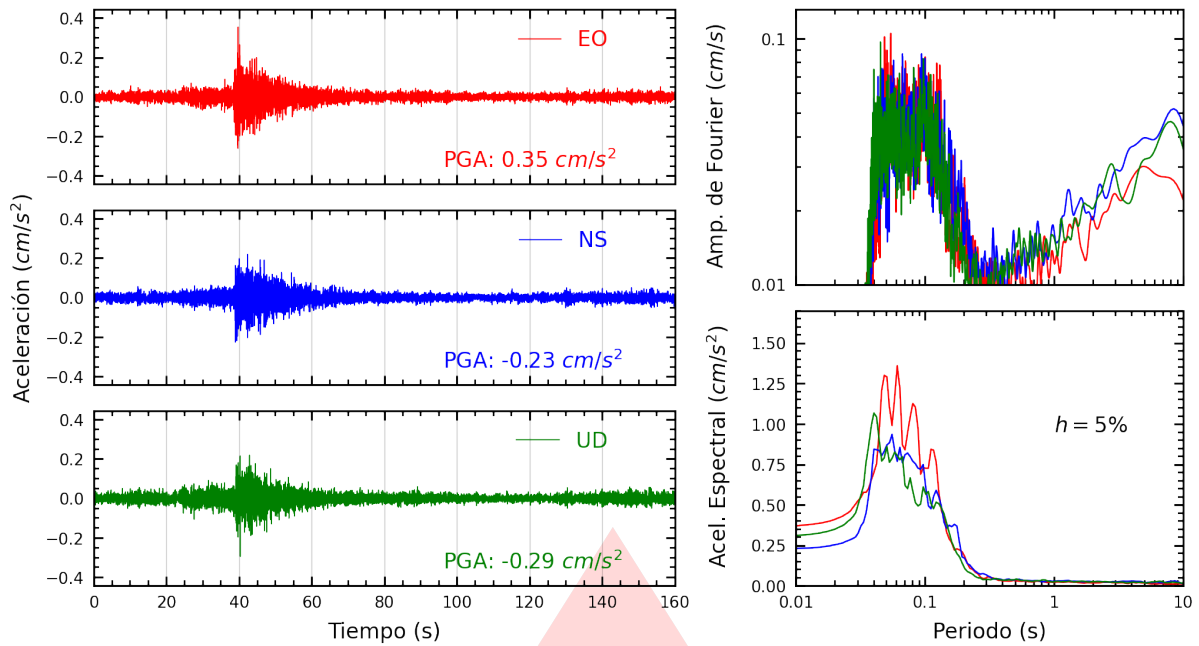


Figura A.7: Registros tiempo-historia, espectros de Fourier y de respuesta en las direcciones EO, NS y vertical de la estación JALVA. Sismo de Huacho, Huaura - Lima del 2026-06-18, 06:29:40 (Hora local)

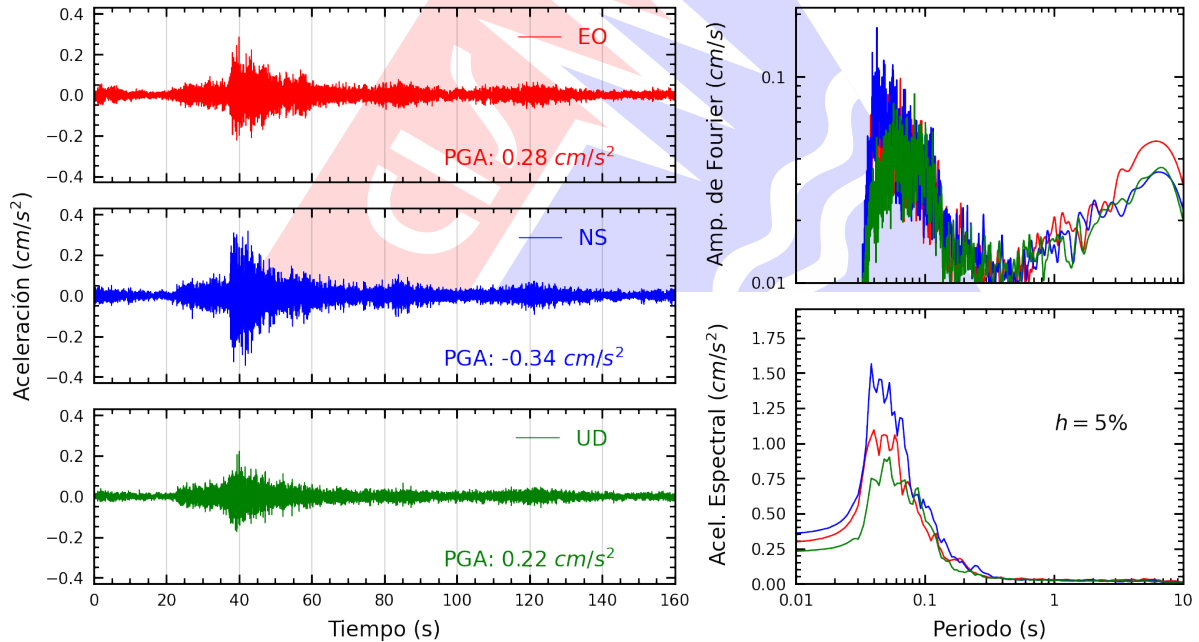


Figura A.8: Registros tiempo-historia, espectros de Fourier y de respuesta en las direcciones EO, NS y vertical de la estación COMAS. Sismo de Huacho, Huaura - Lima del 2026-06-18, 06:29:40 (Hora local)

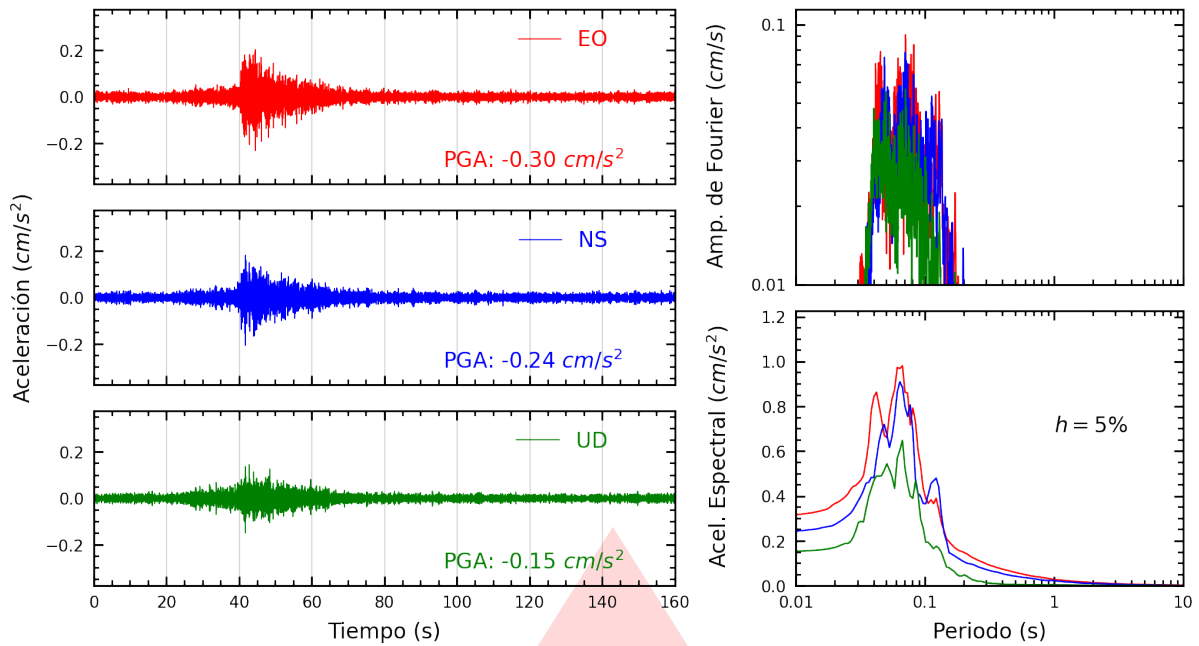


Figura A.9: Registros tiempo-historia, espectros de Fourier y de respuesta en las direcciones EO, NS y vertical de la estación ATARJ. Sismo de Huacho, Huaura - Lima del 2026-06-18, 06:29:40 (Hora local)

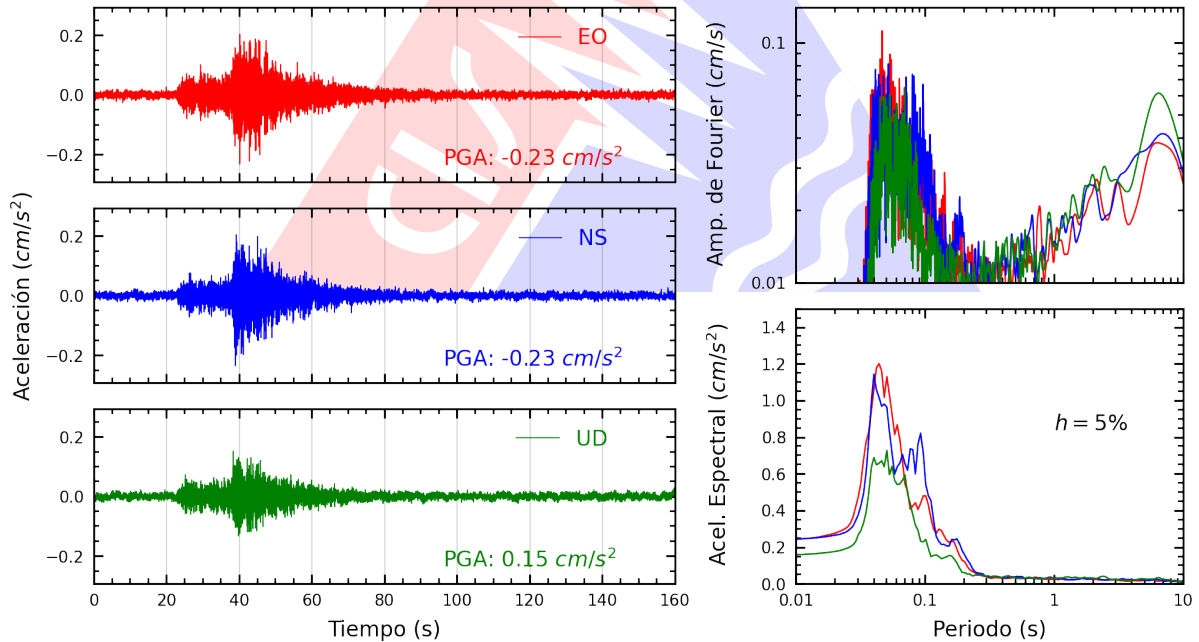


Figura A.10: Registros tiempo-historia, espectros de Fourier y de respuesta en las direcciones EO, NS y vertical de la estación UCSS. Sismo de Huacho, Huaura - Lima del 2026-06-18, 06:29:40 (Hora local)

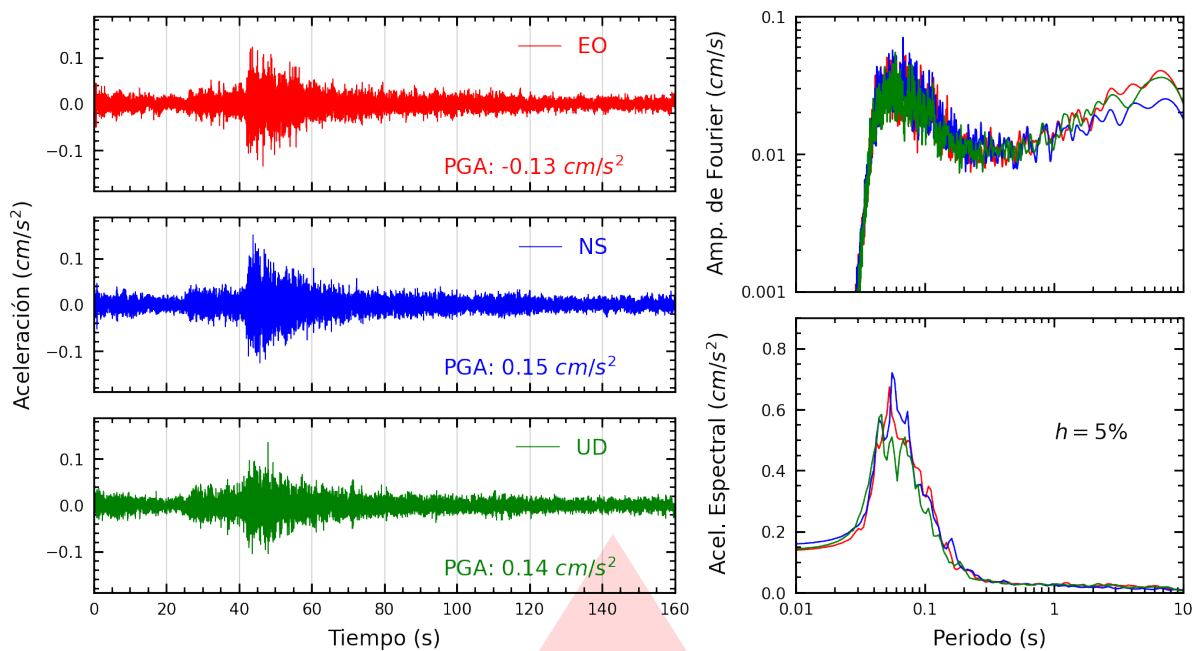


Figura A.11: Registros tiempo-historia, espectros de Fourier y de respuesta en las direcciones EO, NS y vertical de la estación SERVI. Sismo de Huacho, Huaura - Lima del 2026-06-18, 06:29:40 (Hora local)

Índice de figuras

1.	Ubicación del epicentro y estación(es) acelerográfica(s)	1
2.	Mapa de ubicación de la(s) estación(es) acelerográfica(s) a nivel nacional correspondiente(s) al Sismo de Huacho, Huaura - Lima del 18 de junio de 2026 a las 06:29:40 (hora local)	4
3.	Mapa de ubicación de la(s) estación(es) acelerográfica(s) en Lima Metropolitana correspondiente(s) al Sismo de Huacho, Huaura - Lima del 18 de junio de 2026 a las 06:29:40 (hora local)	5
A.1.	Registros tiempo-historia, espectros de Fourier y de respuesta en las direcciones EO, NS y vertical de la estación UNAB. Sismo de Huacho, Huaura - Lima del 2026-06-18, 06:29:40 (Hora local)	7
A.2.	Registros tiempo-historia, espectros de Fourier y de respuesta en las direcciones EO, NS y vertical de la estación CARAL. Sismo de Huacho, Huaura - Lima del 2026-06-18, 06:29:40 (Hora local)	7
A.3.	Registros tiempo-historia, espectros de Fourier y de respuesta en las direcciones EO, NS y vertical de la estación AMORE. Sismo de Huacho, Huaura - Lima del 2026-06-18, 06:29:40 (Hora local)	8
A.4.	Registros tiempo-historia, espectros de Fourier y de respuesta en las direcciones EO, NS y vertical de la estación VHAYA. Sismo de Huacho, Huaura - Lima del 2026-06-18, 06:29:40 (Hora local)	8
A.5.	Registros tiempo-historia, espectros de Fourier y de respuesta en las direcciones EO, NS y vertical de la estación SJLCE. Sismo de Huacho, Huaura - Lima del 2026-06-18, 06:29:40 (Hora local)	9
A.6.	Registros tiempo-historia, espectros de Fourier y de respuesta en las direcciones EO, NS y vertical de la estación FICPE. Sismo de Huacho, Huaura - Lima del 2026-06-18, 06:29:40 (Hora local)	9
A.7.	Registros tiempo-historia, espectros de Fourier y de respuesta en las direcciones EO, NS y vertical de la estación JALVA. Sismo de Huacho, Huaura - Lima del 2026-06-18, 06:29:40 (Hora local)	10
A.8.	Registros tiempo-historia, espectros de Fourier y de respuesta en las direcciones EO, NS y vertical de la estación COMAS. Sismo de Huacho, Huaura - Lima del 2026-06-18, 06:29:40 (Hora local)	10
A.9.	Registros tiempo-historia, espectros de Fourier y de respuesta en las direcciones EO, NS y vertical de la estación ATARJ. Sismo de Huacho, Huaura - Lima del 2026-06-18, 06:29:40 (Hora local)	11
A.10.	Registros tiempo-historia, espectros de Fourier y de respuesta en las direcciones EO, NS y vertical de la estación UCSS. Sismo de Huacho, Huaura - Lima del 2026-06-18, 06:29:40 (Hora local)	11



A.11.Registros tiempo-historia, espectros de Fourier y de respuesta en las direcciones EO, NS y vertical de la estación SERVI. Sismo de Huacho, Huaura - Lima del 2026-06-18, 06:29:40 (Hora local) 12



Índice de tablas

- 1. Datos sísmicos (Fuente: IGP) 1
- 2. Aceleraciones máximas registradas en la(s) estación(es) acelerográfica(s) correspondiente(s) al sismo de Huacho, Huaura - Lima del 18 de junio de 2026 a las 06:29:40 (hora local) 2