

**CENTRO DE OBSERVACIÓN PARA LA INGENIERÍA SÍSMICA (CEOIS)
RED NACIONAL DE ACELERÓGRAFOS DEL CISMID-FIC-UNI (REDACIS)**

INFORME

Acelerogramas del Sismo de Satipo, Satipo - Junín del 05 de febrero de 2026

El 05 de febrero de 2026 a las 06:07:38 (hora local), ocurrió un sismo con epicentro a 7 km al N de Satipo, Satipo - Junín (Fuente: IGP). Las características sísmicas del evento se resumen en la **Tabla 1** y la ubicación del epicentro, así como de la(s) estación(es) acelerográfica(s), se muestra en la **Figura 1**.

Tabla 1: Datos sísmicos (Fuente: IGP)

Hora local (UTC-5):	06:07:38
Hora UTC 0:	11:07:38
Latitud (°):	-11.19
Longitud (°):	-74.66
Profundidad (km):	130.0
Magnitud:	M4.0
Lugar de referencia:	7 km al N de Satipo, Satipo - Junín

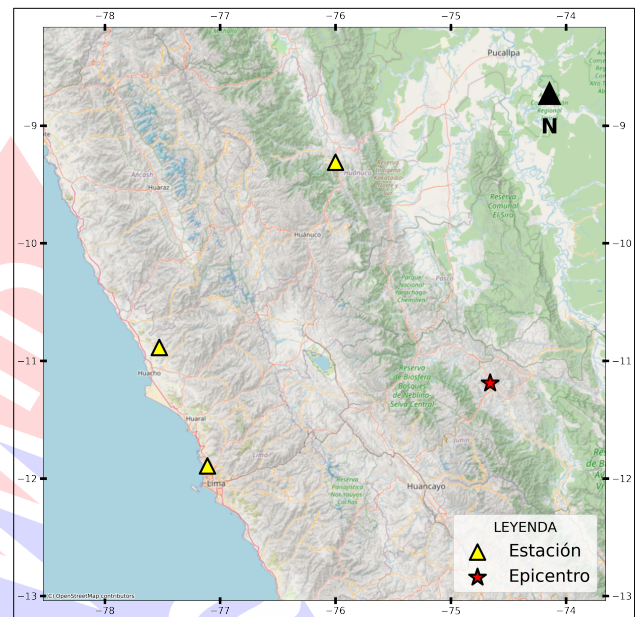


Figura 1: Ubicación del epicentro y estación(es) acelerográfica(s)

En este informe, el Centro de Observación para la Ingeniería Sísmica (CEOIS) del CISMID-FIC-UNI presenta los registros acelerográficos obtenidos en 03 estaciones en total, 01 de los cuales corresponden a la Red Nacional de Acelerógrafos del CISMID-FIC-UNI (REDACIS) y 02 estación(es) de la Red Acelerográfica del Centro de Investigación en Transformación Digital en Ingeniería (CITDI) - Unidad de Posgrado de la FIC-UNI. Los valores de aceleración máxima (PGA) para cada componente (direcciones EO, NS y vertical) y ubicaciones geográficas, se muestran en la **Tabla 2** y **Figuras 2** y **3**, respectivamente.

El máximo valor de PGA registrado para este evento es de 0.36 cm/s^2 en la dirección EO, correspondiente a la estación UNAS (Universidad Nacional Agraria de la Selva, Leoncio Prado, Huánuco). En el Anexo adjunto se presentan las gráficas de los acelerogramas obtenidos, así como sus respectivos espectros de Fourier y de respuesta de aceleraciones absolutas para 5% de amortiguamiento elástico. Cabe mencionar que todos los registros han sido filtrados usando un pasa banda entre 0.04 s y 10 s y corregidos por línea base. Los registros sin filtrar están disponibles para su descarga en <https://www.cismid.uni.edu.pe/ceois/redacis/red/>.



Tabla 2: Aceleraciones máximas registradas en la(s) estación(es) acelerográfica(s) correspondiente(s) al sismo de Satipo, Satipo - Junín del 05 de febrero de 2026 a las 06:07:38 (hora local)

Red	Código	Ubicación	Dist. Epi. (km)	Canal	PGA (cm/s^2)
PG	UNAS	Universidad Nacional Agraria de la Selva, Leoncio Prado, Huánuco	256.67	EO	0.36
				NS	-0.17
				UD	0.22
CM	AMORE	Institución Educativa 5090 Antonia Moreno de Cáceres, Ventanilla, Callao	283.47	EO	0.06
				NS	0.06
				UD	0.06
PG	CARAL	Zona Arqueológica Caral, Supe, Lima	320.77	EO	-0.03
				NS	-0.03
				UD	-0.02

Nota: CM (Red Nacional de Acelerógrafos del CISMID-FIC-UNI) y PG (Red Acelerográfica del Centro de Investigación en Transformación Digital en Ingeniería - Unidad de Posgrado de la FIC-UNI).

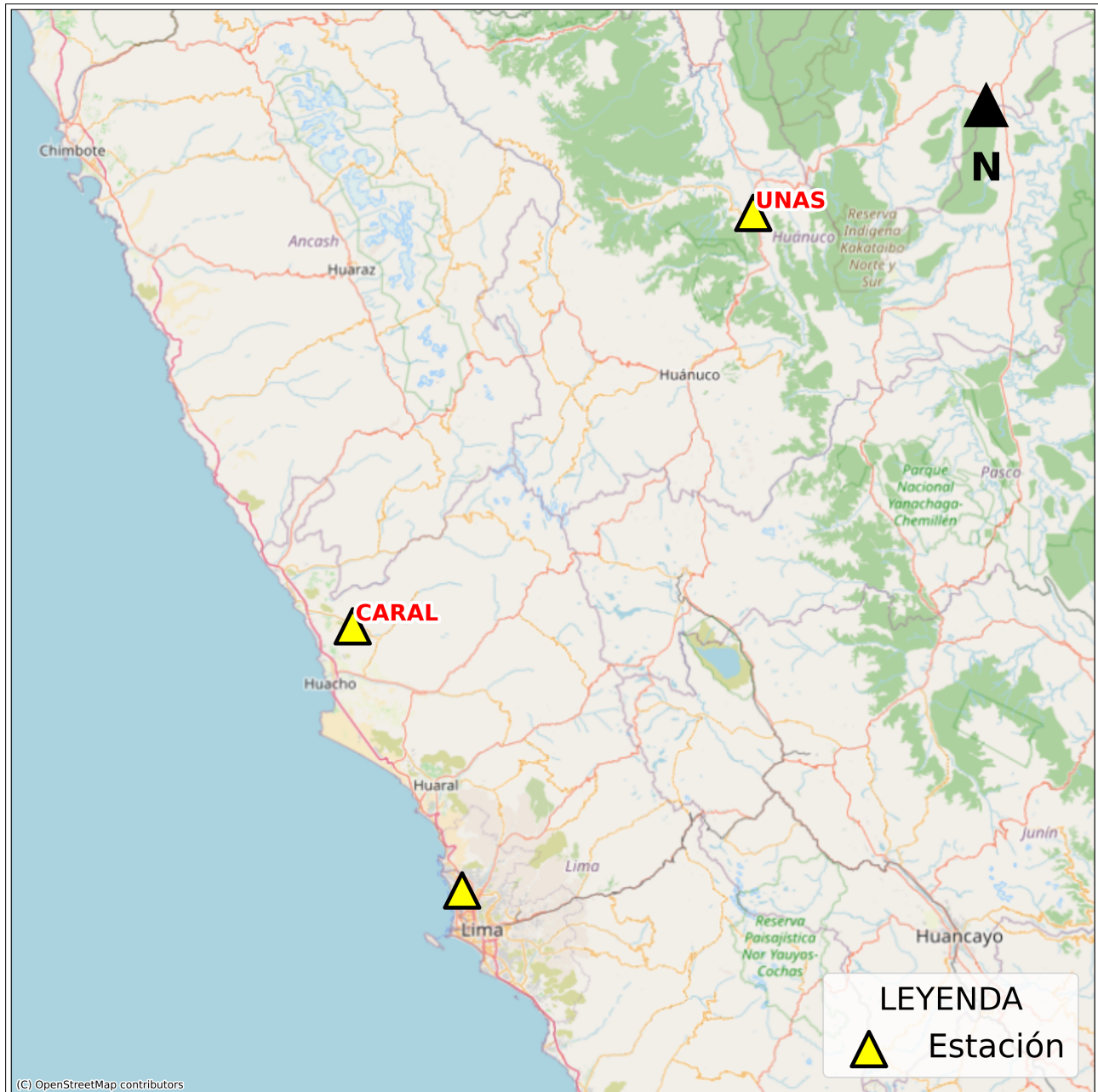


Figura 2: Mapa de ubicación de la(s) estación(es) acelerográfica(s) a nivel nacional correspondiente(s) al Sismo de Satipo, Satipo - Junín del 05 de febrero de 2026 a las 06:07:38 (hora local)



Figura 3: Mapa de ubicación de la(s) estación(es) acelerográfica(s) en Lima Metropolitana correspondiente(s) al Sismo de Satipo, Satipo - Junín del 05 de febrero de 2026 a las 06:07:38 (hora local)



UNIVERSIDAD NACIONAL DE INGENIERÍA
FACULTAD DE INGENIERÍA CIVIL
CENTRO PERUANO JAPONÉS DE INVESTIGACIONES
SÍSMICAS Y MITIGACIÓN DE DESASTRES



ANEXO

REGISTROS TIEMPO-HISTORIA
ESPECTROS DE FOURIER Y DE RESPUESTA

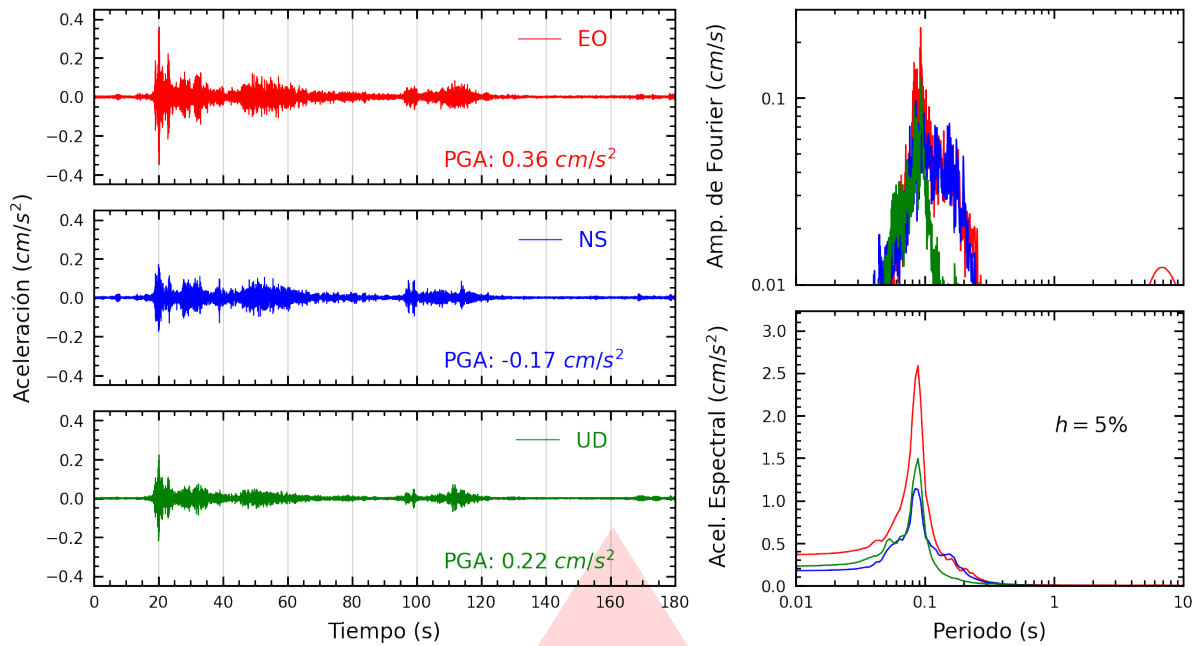


Figura A.1: Registros tiempo-historia, espectros de Fourier y de respuesta en las direcciones EO, NS y vertical de la estación UNAS. Sismo de Satipo, Satipo - Junín del 2026-02-05, 06:07:38 (Hora local)

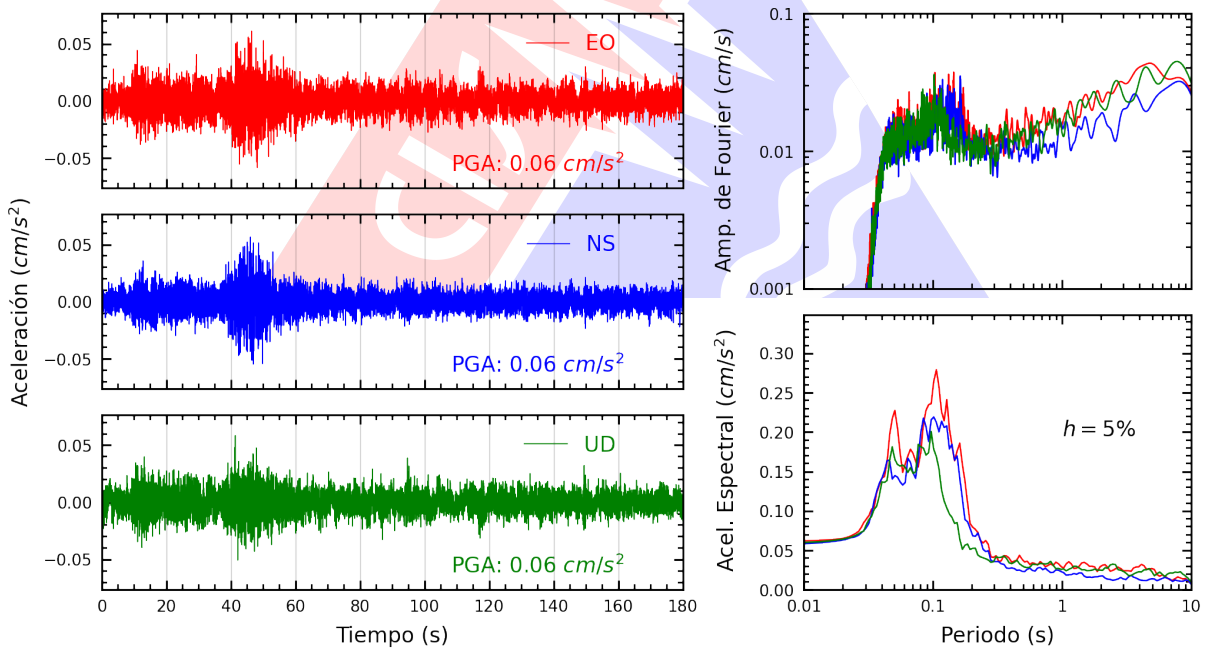


Figura A.2: Registros tiempo-historia, espectros de Fourier y de respuesta en las direcciones EO, NS y vertical de la estación AMORE. Sismo de Satipo, Satipo - Junín del 2026-02-05, 06:07:38 (Hora local)

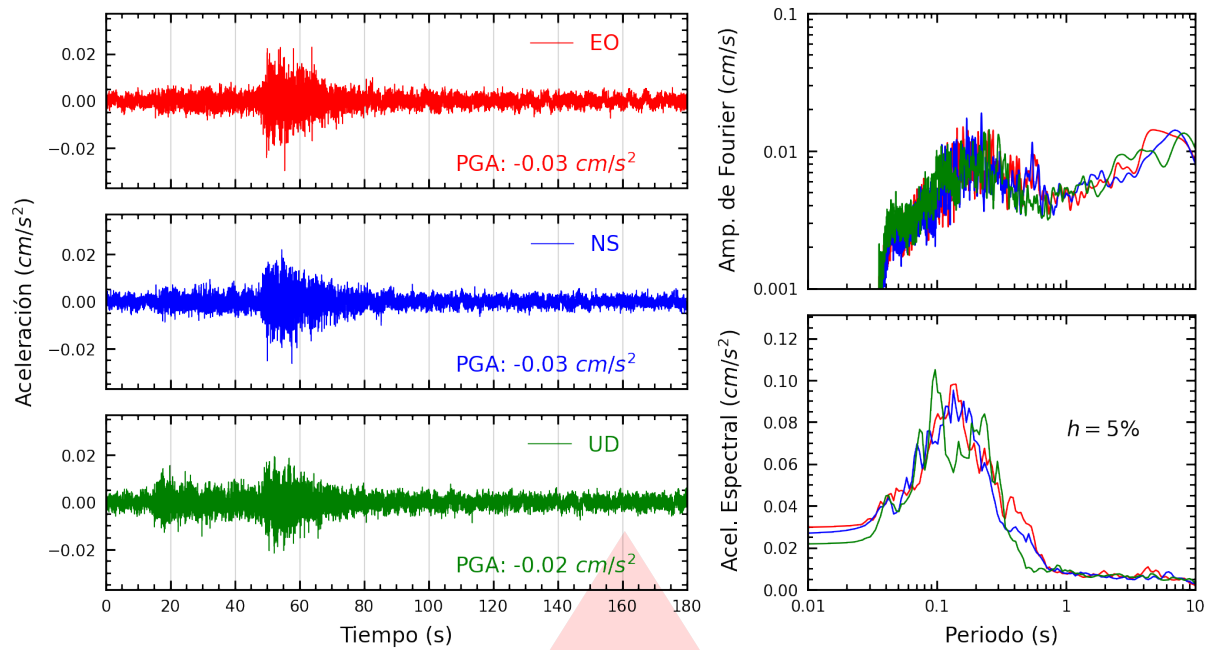


Figura A.3: Registros tiempo-historia, espectros de Fourier y de respuesta en las direcciones EO, NS y vertical de la estación CARAL. Sismo de Satipo, Satipo - Junín del 2026-02-05, 06:07:38 (Hora local)

Índice de figuras

1.	Ubicación del epicentro y estación(es) acelerográfica(s)	1
2.	Mapa de ubicación de la(s) estación(es) acelerográfica(s) a nivel nacional correspondiente(s) al Sismo de Satipo, Satipo - Junín del 05 de febrero de 2026 a las 06:07:38 (hora local)	3
3.	Mapa de ubicación de la(s) estación(es) acelerográfica(s) en Lima Metropolitana correspondiente(s) al Sismo de Satipo, Satipo - Junín del 05 de febrero de 2026 a las 06:07:38 (hora local)	4
A.1.	Registros tiempo-historia, espectros de Fourier y de respuesta en las direcciones EO, NS y vertical de la estación UNAS. Sismo de Satipo, Satipo - Junín del 2026-02-05, 06:07:38 (Hora local)	6
A.2.	Registros tiempo-historia, espectros de Fourier y de respuesta en las direcciones EO, NS y vertical de la estación AMORE. Sismo de Satipo, Satipo - Junín del 2026-02-05, 06:07:38 (Hora local)	6
A.3.	Registros tiempo-historia, espectros de Fourier y de respuesta en las direcciones EO, NS y vertical de la estación CARAL. Sismo de Satipo, Satipo - Junín del 2026-02-05, 06:07:38 (Hora local)	7

Índice de tablas

- 1. Datos sísmicos (Fuente: IGP) 1
- 2. Aceleraciones máximas registradas en la(s) estación(es) acelerográfica(s) correspondiente(s) al sismo de Satipo, Satipo - Junín del 05 de febrero de 2026 a las 06:07:38 (hora local) 2

