

**CENTRO DE OBSERVACIÓN PARA LA INGENIERÍA SÍSMICA (CEOIS)
RED NACIONAL DE ACELERÓGRAFOS DEL CISMID-FIC-UNI (REDACIS)**

INFORME

Acelerogramas del Sismo de Huasicancha, Huancayo - Junín del 21 de abril de 2026

El 21 de abril de 2026 a las 11:18:54 (hora local), ocurrió un sismo con epicentro a 42 km al SO de Huasicancha, Huancayo - Junín (Fuente: IGP). Las características sísmicas del evento se resumen en la **Tabla 1** y la ubicación del epicentro, así como de la(s) estación(es) acelerográfica(s), se muestra en la **Figura 1**.

Tabla 1: Datos sísmicos (Fuente: IGP)

Hora local (UTC-5):	11:18:54
Hora UTC 0:	16:18:54
Latitud (°):	-12.54
Longitud (°):	-75.6
Profundidad (km):	106.0
Magnitud:	M4.9
Lugar de referencia:	42 km al SO de Huasicancha, Huancayo - Junín

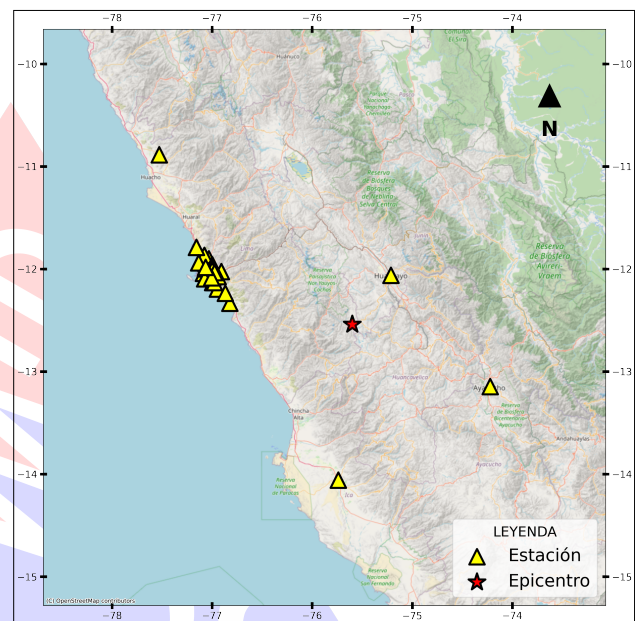


Figura 1: Ubicación del epicentro y estación(es) acelerográfica(s)

En este informe, el Centro de Observación para la Ingeniería Sísmica (CEOIS) del CISMID-FIC-UNI presenta los registros acelerográficos obtenidos en 30 estaciones en total, 23 de los cuales corresponden a la Red Nacional de Acelerógrafos del CISMID-FIC-UNI (REDACIS), 03 a la Red Acelerográfica del Centro de Investigación en Transformación Digital en Ingeniería (CITDI) - Unidad de Posgrado de la FIC-UNI y 04 en convenio con el Servicio Nacional de Capacitación para la Industria de la Construcción (SENCICO). Los valores de aceleración máxima (PGA) para cada componente (direcciones EO, NS y vertical) y ubicaciones geográficas, se muestran en la **Tabla 2** y **Figuras 2** y **3**, respectivamente.

El máximo valor de PGA registrado para este evento es de -2.07 cm/s^2 en la dirección NS, correspondiente a la estación PHERM (Depósito Municipal de Punta Hermosa, Punta Hermosa, Lima). En el Anexo adjunto se presentan las gráficas de los acelerogramas obtenidos, así como sus respectivos espectros de Fourier y de respuesta de aceleraciones absolutas para 5% de amortiguamiento elástico. Cabe mencionar que todos los registros han sido filtrados usando un pasa banda entre 0.04 s y 10 s y corregidos por línea base. Los registros sin filtrar están disponibles para su descarga en



UNIVERSIDAD NACIONAL DE INGENIERÍA
FACULTAD DE INGENIERÍA CIVIL
CENTRO PERUANO JAPONÉS DE INVESTIGACIONES
SÍSMICAS Y MITIGACIÓN DE DESASTRES



<https://www.cismid.uni.edu.pe/ceois/redacis/red/>.





Tabla 2: Aceleraciones máximas registradas en la(s) estación(es) acelerográfica(s) correspondiente(s) al sismo de Huasicancha, Huancayo - Junín del 21 de abril de 2026 a las 11:18:54 (hora local)

Red	Código	Ubicación	Dist. Epi. (km)	Canal	PGA (cm/s ²)
CM	PHERM	Depósito Municipal de Punta Hermosa, Punta Hermosa, Lima	138.03	EO	-1.72
				NS	-2.07
				UD	-1.31
SC	SCICA	Gerencia Zonal SENCICO, Ica, Ica	169.67	EO	-1.20
				NS	-1.16
				UD	-1.69
CM	JOSEO	Complejo Deportivo José Olaya, Independencia, Lima	172.17	EO	-1.15
				NS	1.48
				UD	0.95
CM	SJLSC	Complejo Deportivo San Carlos, San Juan de Lurigancho, Lima	167.97	EO	-1.44
				NS	1.48
				UD	-1.18
CM	CARAB	Estadio Ricardo Palma, Carabayllo, Lima	174.60	EO	1.36
				NS	1.30
				UD	-0.96
CM	SROSA	Municipalidad Distrital de Santa Rosa, Santa Rosa, Lima	192.30	EO	-1.12
				NS	1.31
				UD	1.03
CM	SJLSV	Módulo Siglo XXI - Base de Serenazgo de San Juan de Lurigancho, San Juan de Lurigancho, Lima	166.62	EO	-1.15
				NS	1.31
				UD	0.80
CM	SOVES	Colegio Saco Oliveros de Villa El Salvador, Villa El Salvador, Lima	154.77	EO	-1.08
				NS	-1.21
				UD	-0.92
SC	SCHYO	Gerencia Zonal SENCICO, Huancayo, Junín	68.37	EO	-1.19
				NS	0.69
				UD	-0.61



UNIVERSIDAD NACIONAL DE INGENIERÍA
FACULTAD DE INGENIERÍA CIVIL
CENTRO PERUANO JAPONÉS DE INVESTIGACIONES
SÍSMICAS Y MITIGACIÓN DE DESASTRES



CM	INDEP	Municipalidad Distrital de Independencia, Independencia, Lima	172.63	EO	1.06
				NS	-1.13
				UD	0.66
CM	UCVAT	Universidad César Vallejo - Ate, Ate, Lima	156.35	EO	-1.11
				NS	-0.92
				UD	0.74
SC	SCOLI	Centro de Formación SENCICO, Los Olivos, Lima	174.44	EO	0.83
				NS	-1.06
				UD	-0.52
CM	AMORE	Institución Educativa 5090 Antonia Moreno de Cáceres, Ventanilla, Callao	182.69	EO	0.97
				NS	-0.94
				UD	-0.90
CM	MDPP	Municipalidad Distrital de Puente Piedra, Puente Piedra, Lima	180.48	EO	-0.80
				NS	-0.97
				UD	0.81
CM	USILP	Universidad San Ignacio de Loyola - Campus Pachacámac, Pachacámac, Lima	144.95	EO	-0.96
				NS	0.79
				UD	-0.54
CM	USMP	Universidad San Martín de Porres - Facultad de Ingeniería y Arquitectura, La Molina, Lima	157.99	EO	-0.60
				NS	0.80
				UD	-0.70
CM	URPPE	Universidad Ricardo Palma - Facultad de Ingeniería Civil, Santiago de Surco, Lima	159.93	EO	-0.55
				NS	-0.76
				UD	0.51
CM	VHAYA	Institución Educativa 5130-3 Víctor Raúl Haya de la Torre, Ventanilla, Callao	183.44	EO	0.66
				NS	0.66
				UD	0.35
CM	SERVI	ServiUNI - SERVI, Surco, Lima	161.69	EO	0.44
				NS	0.60
				UD	0.39
PG	ATARJ	Planta de Tratamiento de Agua La Atarjea, El Agustino, Lima	162.96	EO	-0.55
				NS	0.48
				UD	0.29



UNIVERSIDAD NACIONAL DE INGENIERÍA
FACULTAD DE INGENIERÍA CIVIL
CENTRO PERUANO JAPONÉS DE INVESTIGACIONES
SÍSMICAS Y MITIGACIÓN DE DESASTRES



CM	COMAS	Municipalidad Distrital de Comas, Comas, Lima	175.11	EO	-0.51
				NS	0.46
				UD	-0.39
CM	SJLCE	Centro de Operaciones de Emergencia Distrital, San Juan de Lurigancho, Lima	168.46	EO	-0.49
				NS	-0.50
				UD	-0.35
CM	CEPRE	Centro Preuniversitario de la Universidad Nacional de Ingeniería, Magdalena del Mar, Lima	169.94	EO	-0.48
				NS	-0.41
				UD	0.31
CM	INICT	Instituto Nacional de Investigación y Capacitación en Telecomunicaciones, San Borja, Lima	163.40	EO	0.43
				NS	-0.43
				UD	-0.32
CM	UCSS	Universidad Católica Sedes Sapientiae, Los Olivos, Lima	174.09	EO	-0.36
				NS	0.37
				UD	-0.24
SC	BORJA	Gerencia Zonal de SENCICO, San Borja, Lima	164.35	EO	-0.33
				NS	0.36
				UD	-0.25
CM	BONDY	Institucion Educativa 4015 Augusto Salazar Bondy, Carmen de la Legua, Callao	174.36	EO	-0.23
				NS	0.35
				UD	-0.25
CM	UNFV	Universidad Nacional Federico Villarreal - Facultad de Ingeniería Civil, Magdalena del Mar, Lima	171.52	EO	-0.25
				NS	0.30
				UD	-0.33
PG	CARAL	Zona Arqueológica Caral, Supe, Lima	282.50	EO	-0.25
				NS	0.29
				UD	0.25
PG	UNSCH	Universidad Nacional de San Cristóbal de Huamanga, Huamanga, Ayacucho	167.45	EO	-0.17
				NS	0.18
				UD	-0.18

Nota: CM (Red Nacional de Acelerógrafos del CISMID-FIC-UNI), SC (Red SENCICO) y PG (Red Acelerográfica del Centro de Investigación en Transformación Digital en Ingeniería - Unidad de Posgrado de la FIC-UNI).

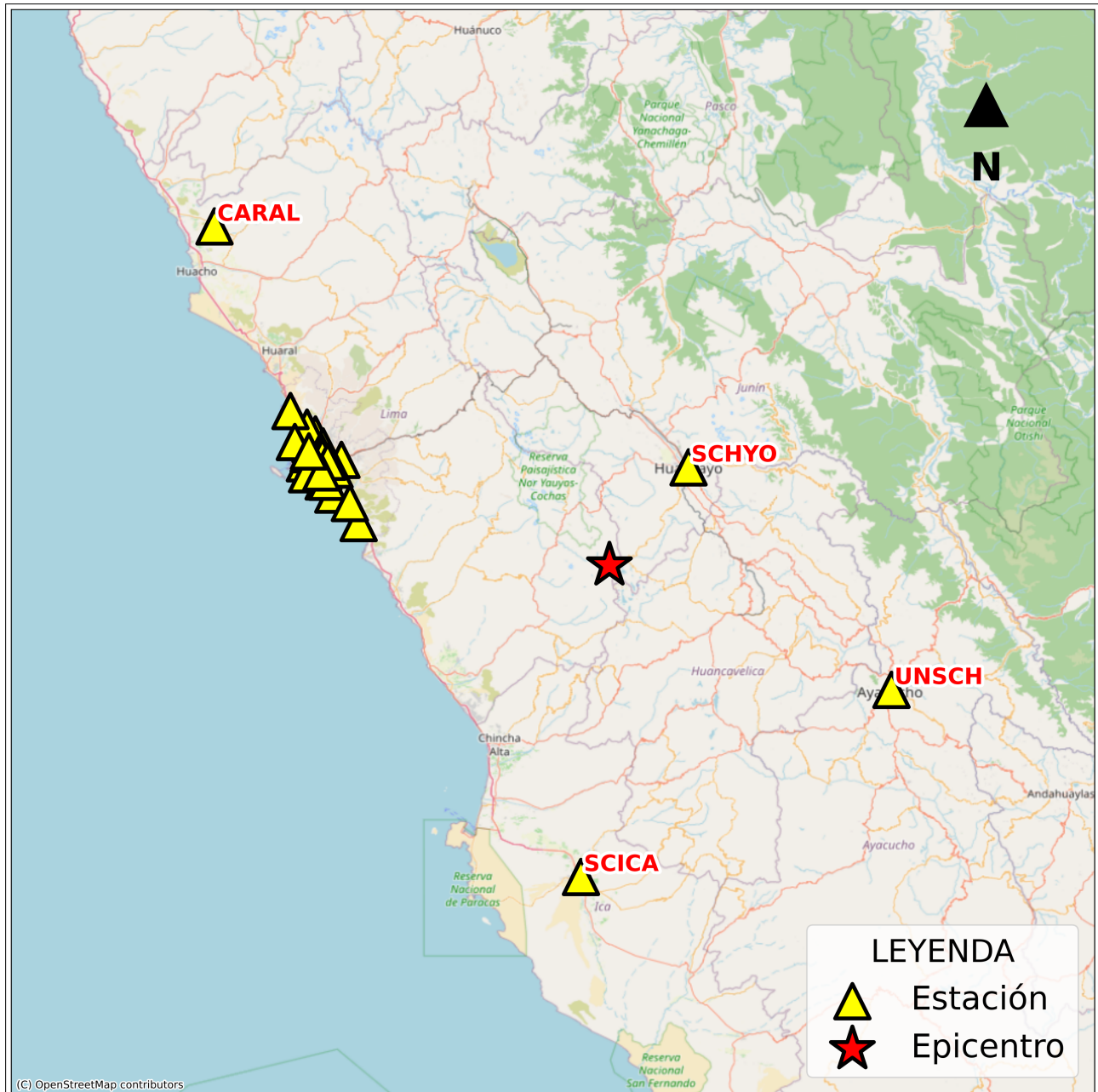


Figura 2: Mapa de ubicación de la(s) estación(es) acelerográfica(s) a nivel nacional correspondiente(s) al Sismo de Huasicancha, Huancayo - Junín del 21 de abril de 2026 a las 11:18:54 (hora local)

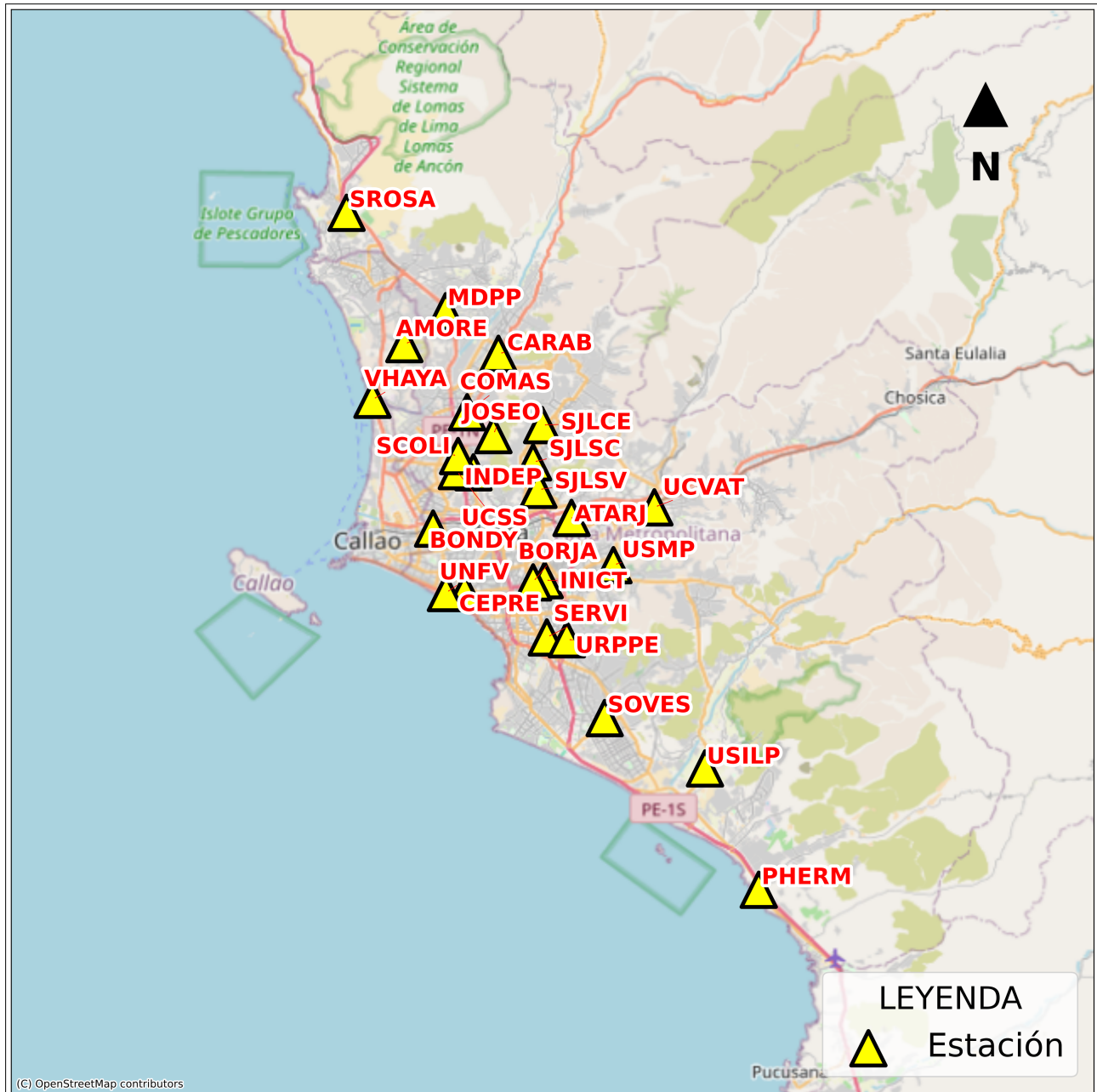


Figura 3: Mapa de ubicación de la(s) estación(es) acelerográfica(s) en Lima Metropolitana correspondiente(s) al Sismo de Huasicancha, Huancayo - Junín del 21 de abril de 2026 a las 11:18:54 (hora local)



UNIVERSIDAD NACIONAL DE INGENIERÍA
FACULTAD DE INGENIERÍA CIVIL
CENTRO PERUANO JAPONÉS DE INVESTIGACIONES
SÍSMICAS Y MITIGACIÓN DE DESASTRES



ANEXO

REGISTROS TIEMPO-HISTORIA
ESPECTROS DE FOURIER Y DE RESPUESTA

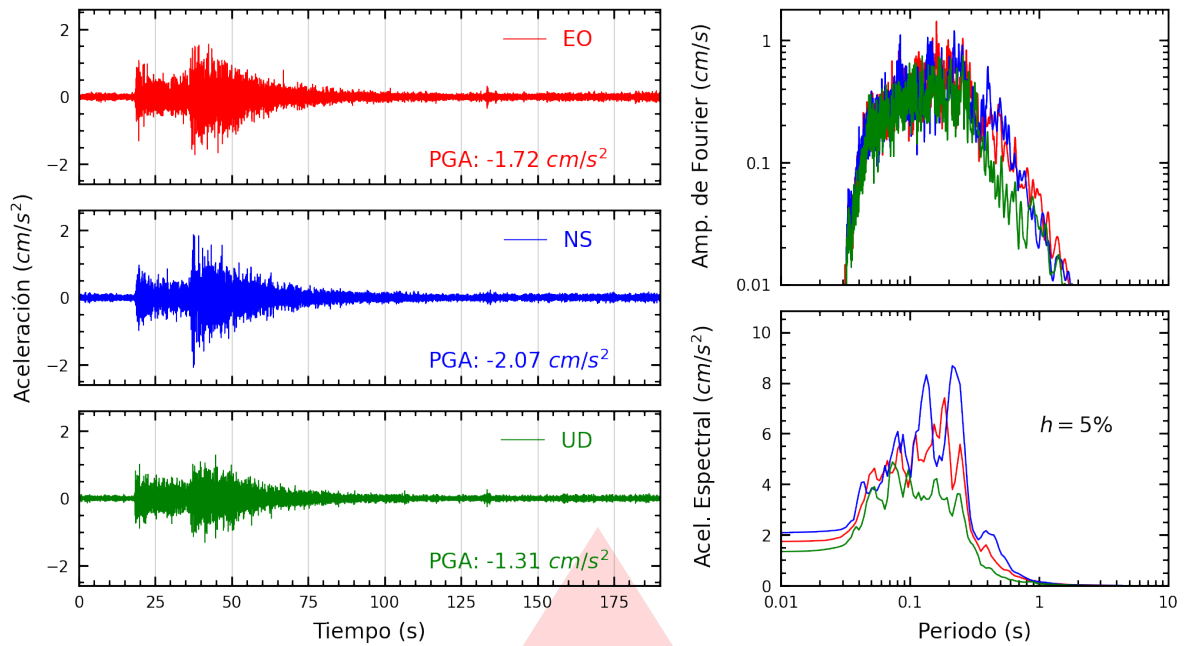


Figura A.1: Registros tiempo-historia, espectros de Fourier y de respuesta en las direcciones EO, NS y vertical de la estación PHERM. Sismo de Huasicancha, Huancayo - Junín del 2026-04-21, 11:18:54 (Hora local)

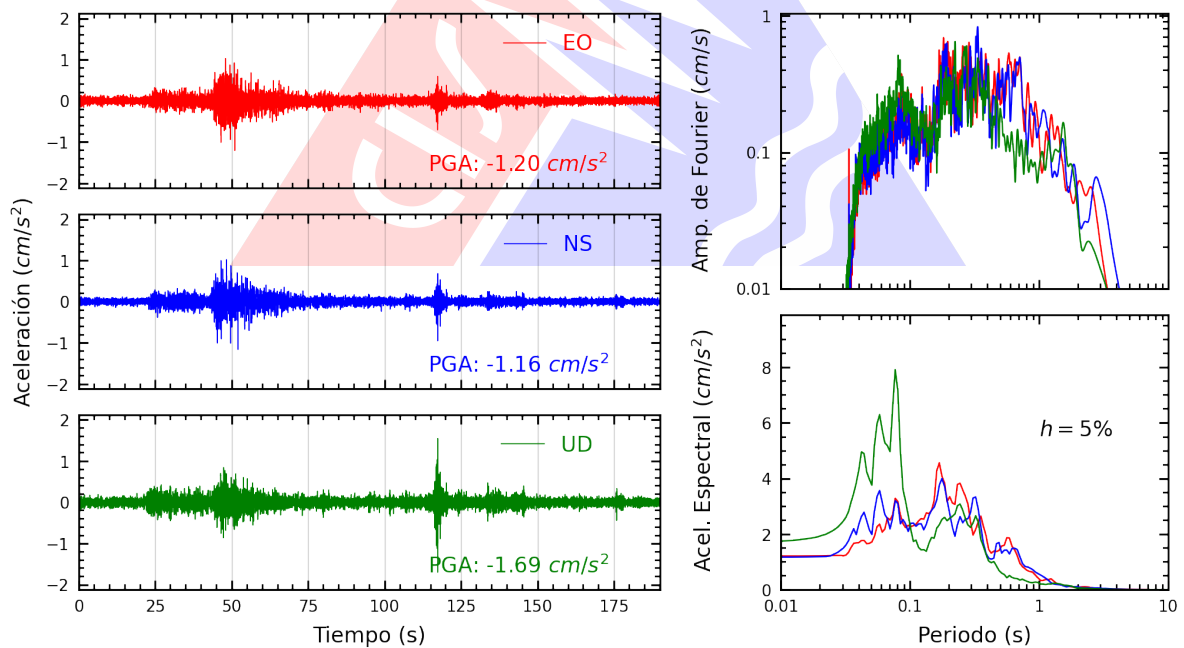


Figura A.2: Registros tiempo-historia, espectros de Fourier y de respuesta en las direcciones EO, NS y vertical de la estación SCICA. Sismo de Huasicancha, Huancayo - Junín del 2026-04-21, 11:18:54 (Hora local)

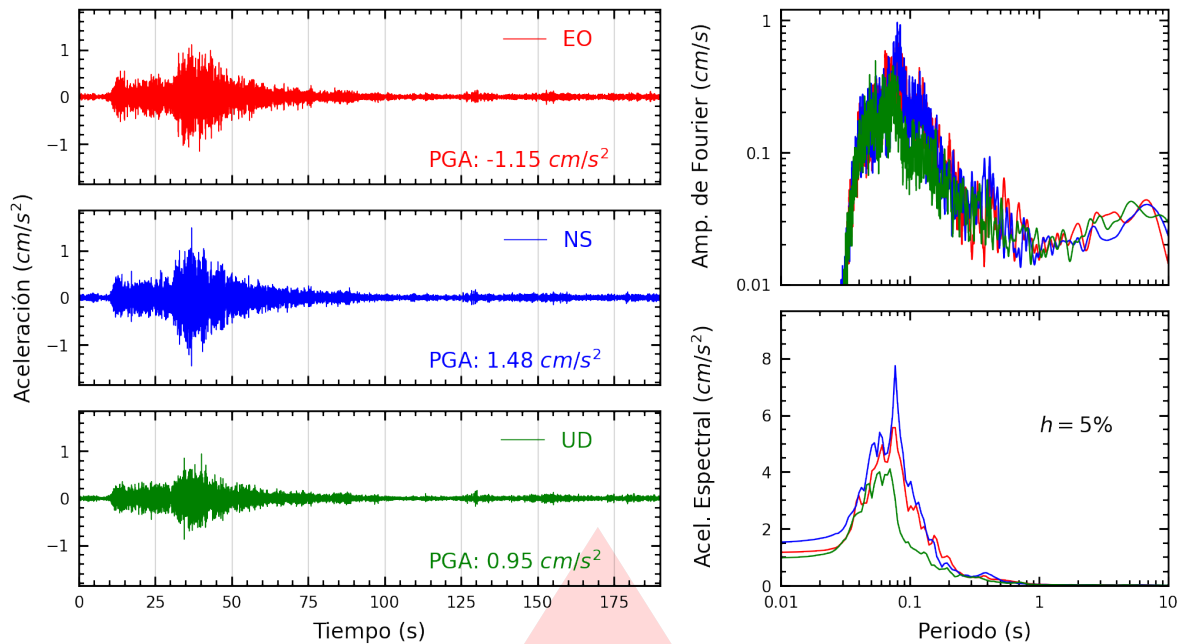


Figura A.3: Registros tiempo-historia, espectros de Fourier y de respuesta en las direcciones EO, NS y vertical de la estación JOSEO. Sismo de Huasicancha, Huancayo - Junín del 2026-04-21, 11:18:54 (Hora local)

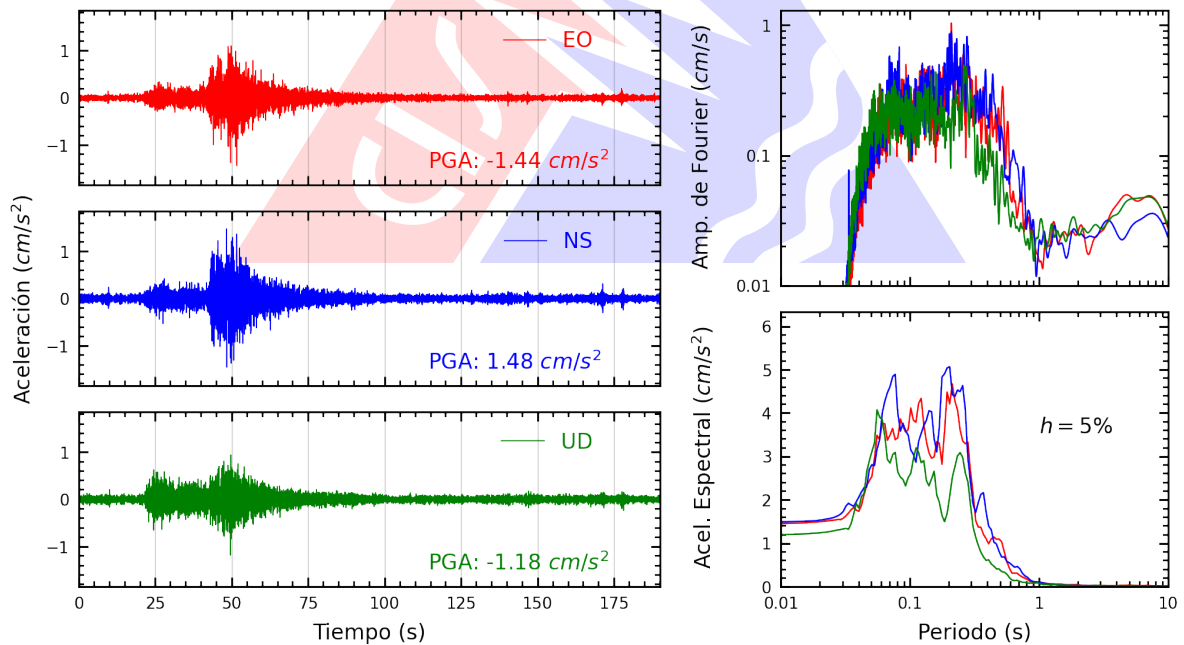


Figura A.4: Registros tiempo-historia, espectros de Fourier y de respuesta en las direcciones EO, NS y vertical de la estación SJLSC. Sismo de Huasicancha, Huancayo - Junín del 2026-04-21, 11:18:54 (Hora local)

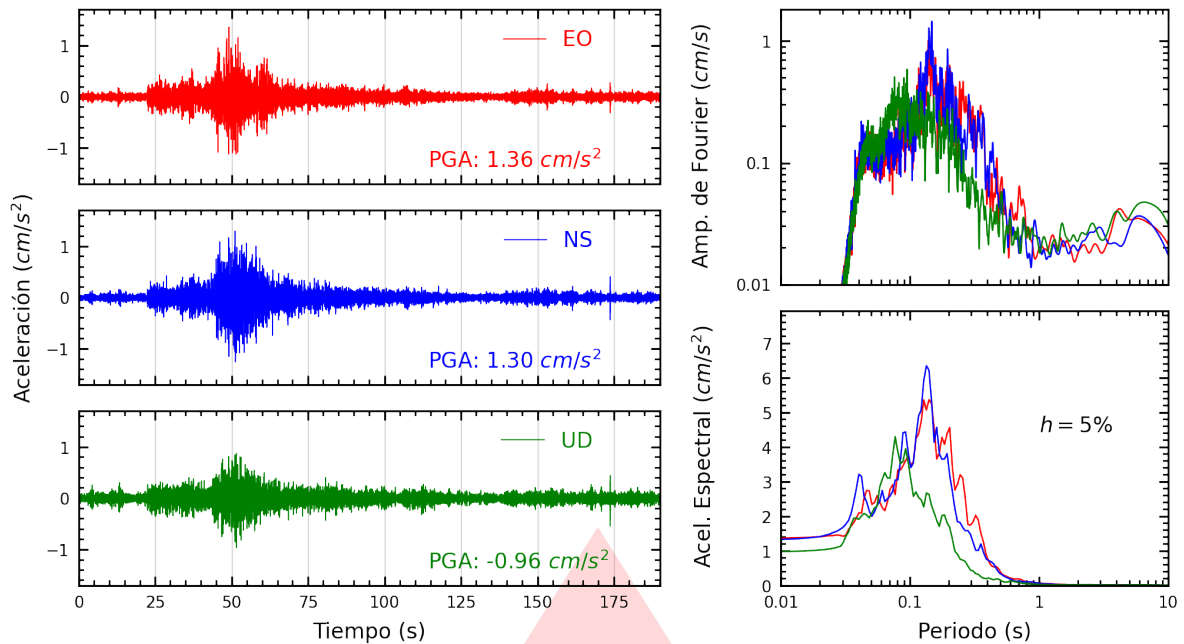


Figura A.5: Registros tiempo-historia, espectros de Fourier y de respuesta en las direcciones EO, NS y vertical de la estación CARAB. Sismo de Huasicancha, Huancayo - Junín del 2026-04-21, 11:18:54 (Hora local)

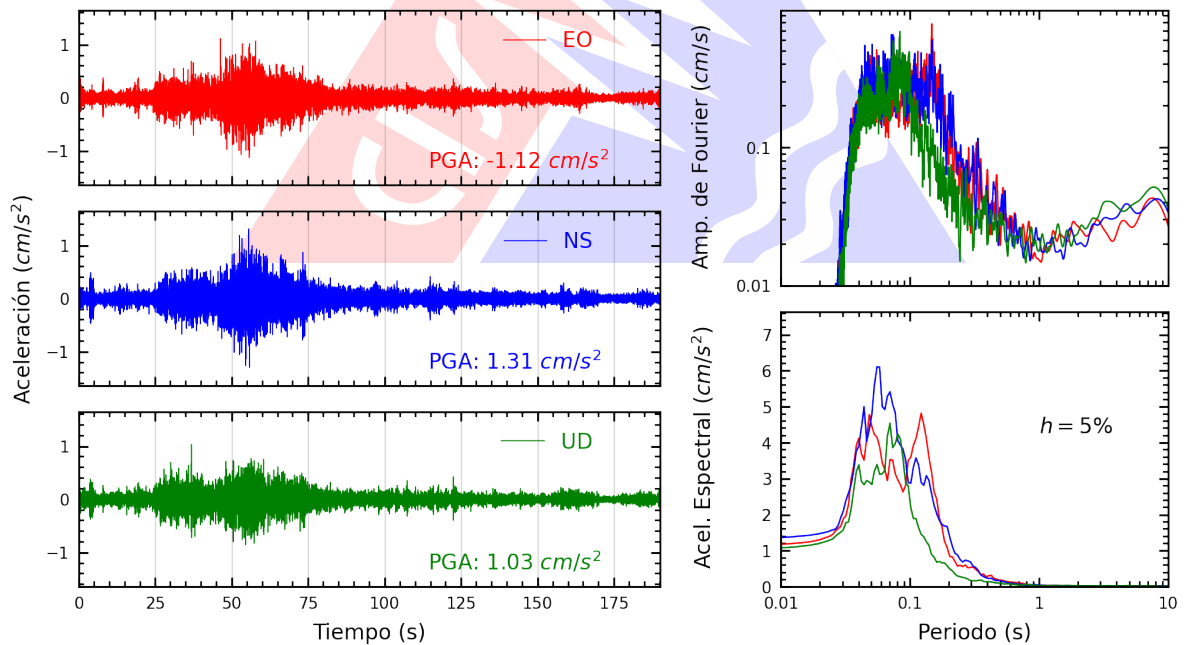


Figura A.6: Registros tiempo-historia, espectros de Fourier y de respuesta en las direcciones EO, NS y vertical de la estación SROSA. Sismo de Huasicancha, Huancayo - Junín del 2026-04-21, 11:18:54 (Hora local)

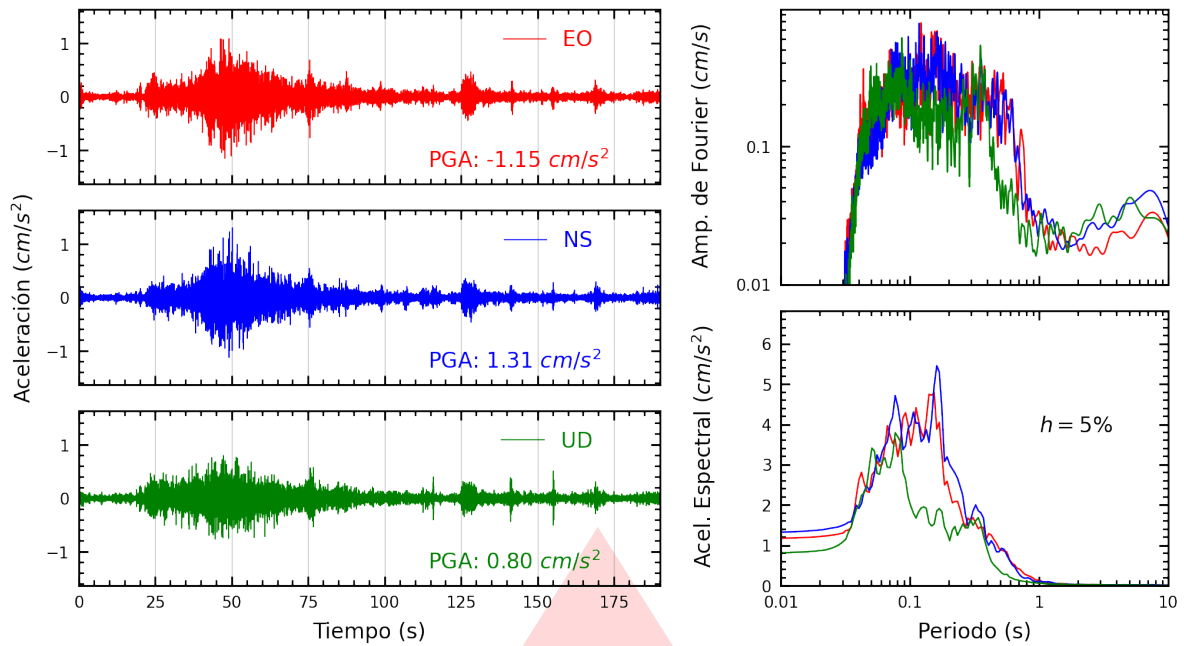


Figura A.7: Registros tiempo-historia, espectros de Fourier y de respuesta en las direcciones EO, NS y vertical de la estación SJLSV. Sismo de Huasicancha, Huancayo - Junín del 2026-04-21, 11:18:54 (Hora local)

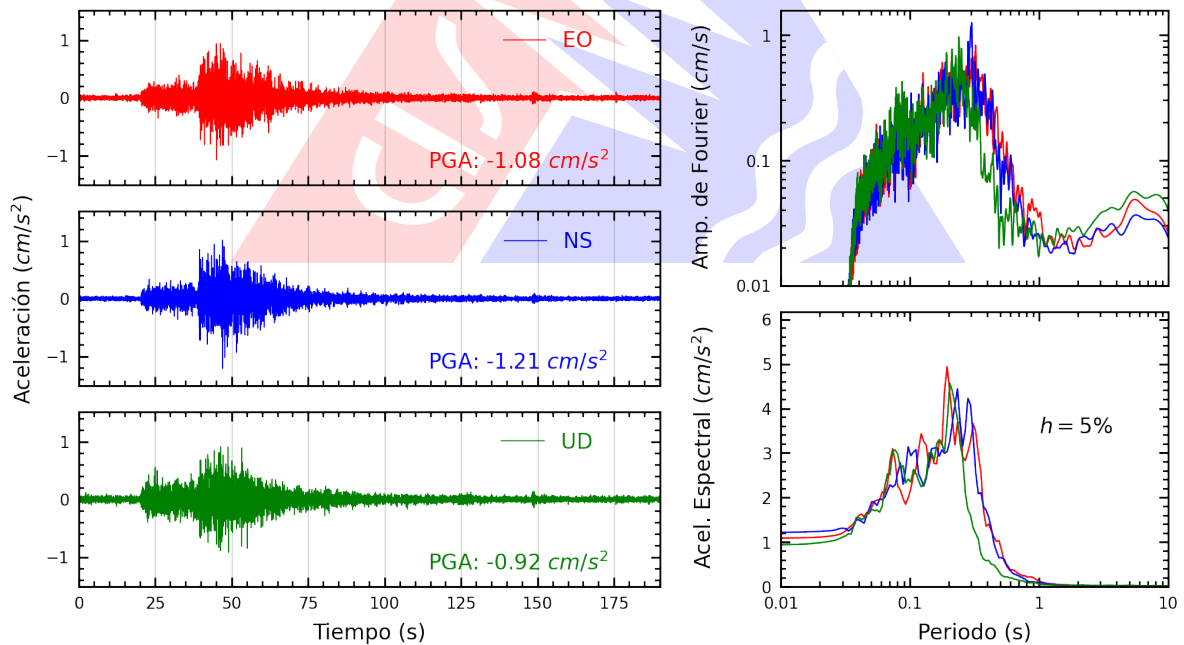


Figura A.8: Registros tiempo-historia, espectros de Fourier y de respuesta en las direcciones EO, NS y vertical de la estación SOVES. Sismo de Huasicancha, Huancayo - Junín del 2026-04-21, 11:18:54 (Hora local)

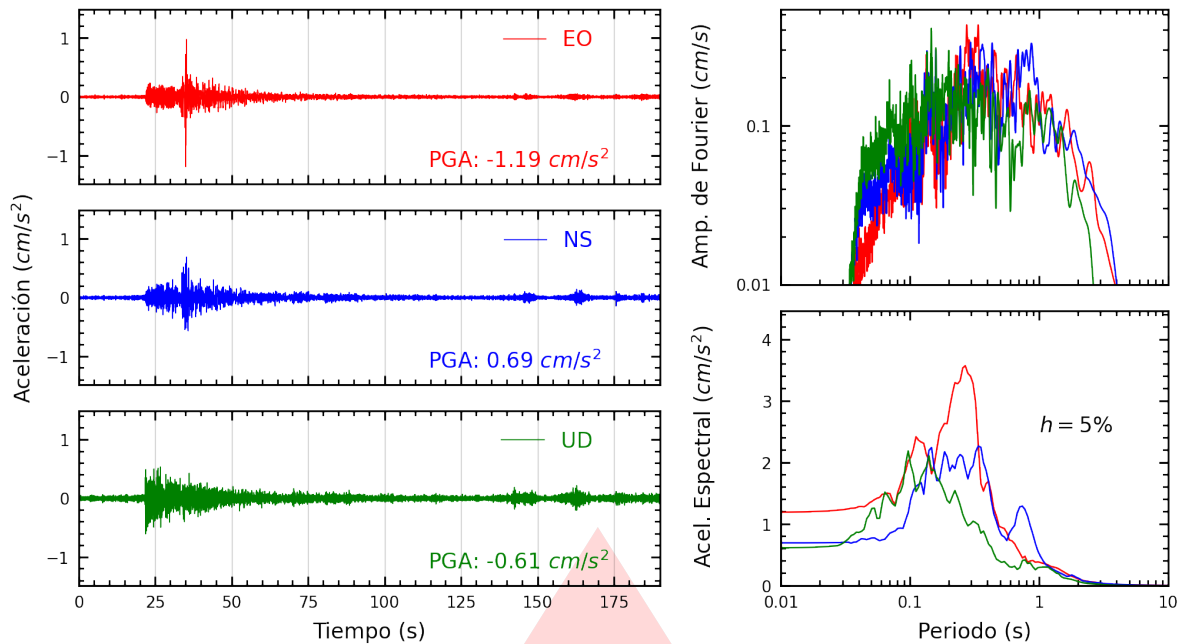


Figura A.9: Registros tiempo-historia, espectros de Fourier y de respuesta en las direcciones EO, NS y vertical de la estación SCHYO. Sismo de Huasicancha, Huancayo - Junín del 2026-04-21, 11:18:54 (Hora local)

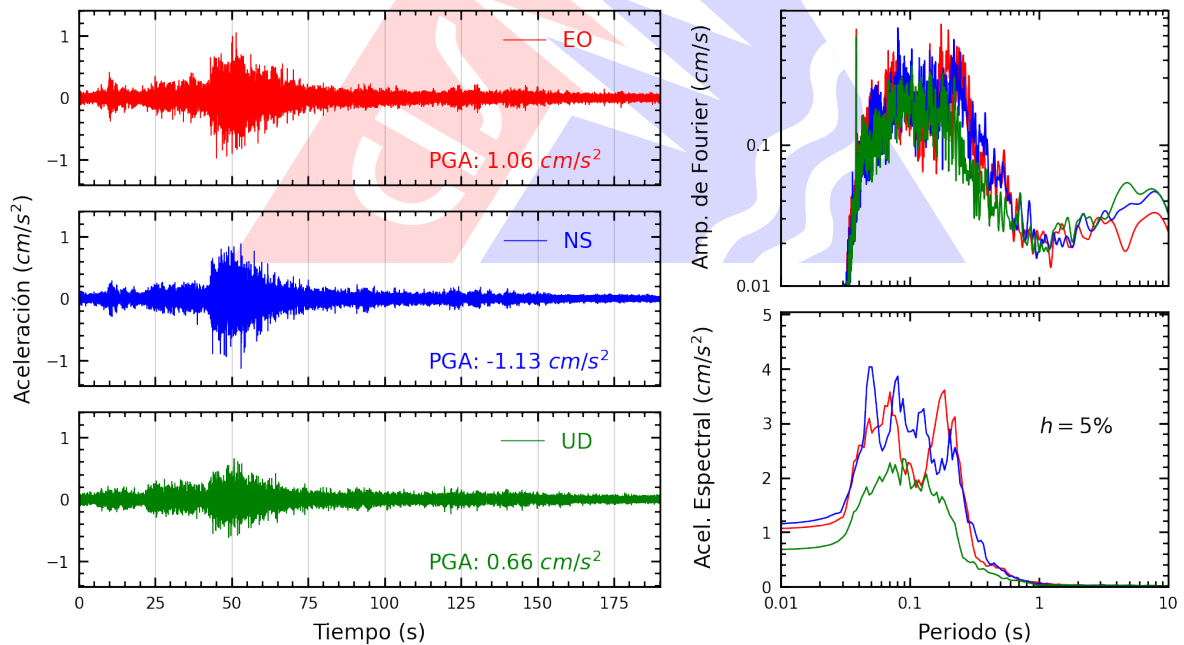


Figura A.10: Registros tiempo-historia, espectros de Fourier y de respuesta en las direcciones EO, NS y vertical de la estación INDEP. Sismo de Huasicancha, Huancayo - Junín del 2026-04-21, 11:18:54 (Hora local)

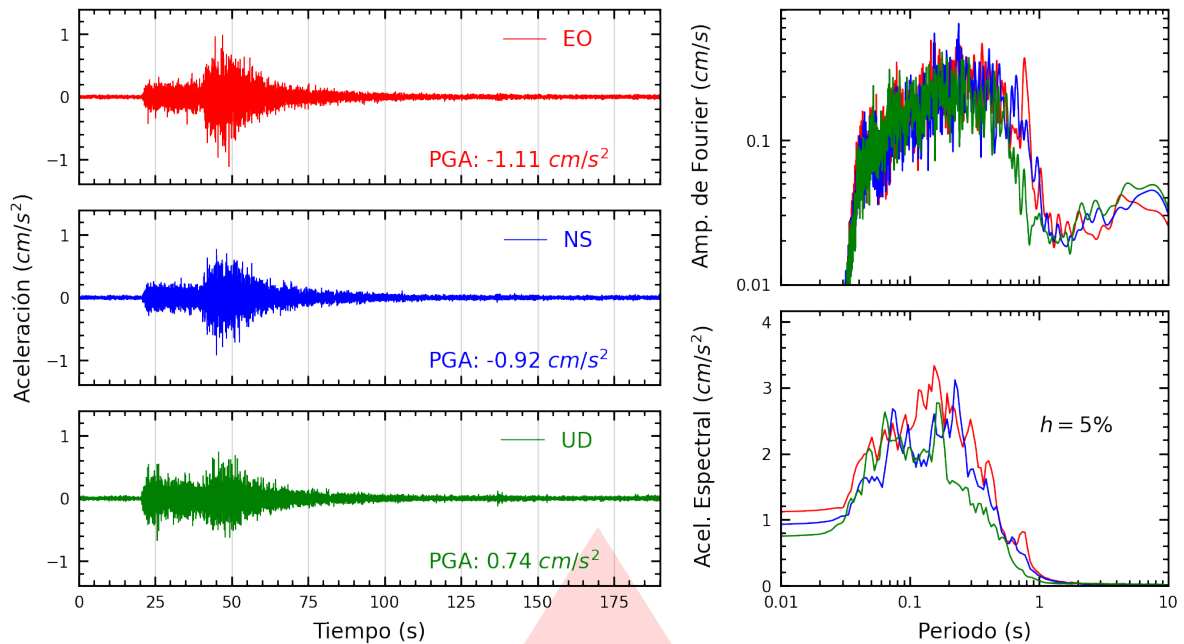


Figura A.11: Registros tiempo-historia, espectros de Fourier y de respuesta en las direcciones EO, NS y vertical de la estación UCVAT. Sismo de Huasicancha, Huancayo - Junín del 2026-04-21, 11:18:54 (Hora local)

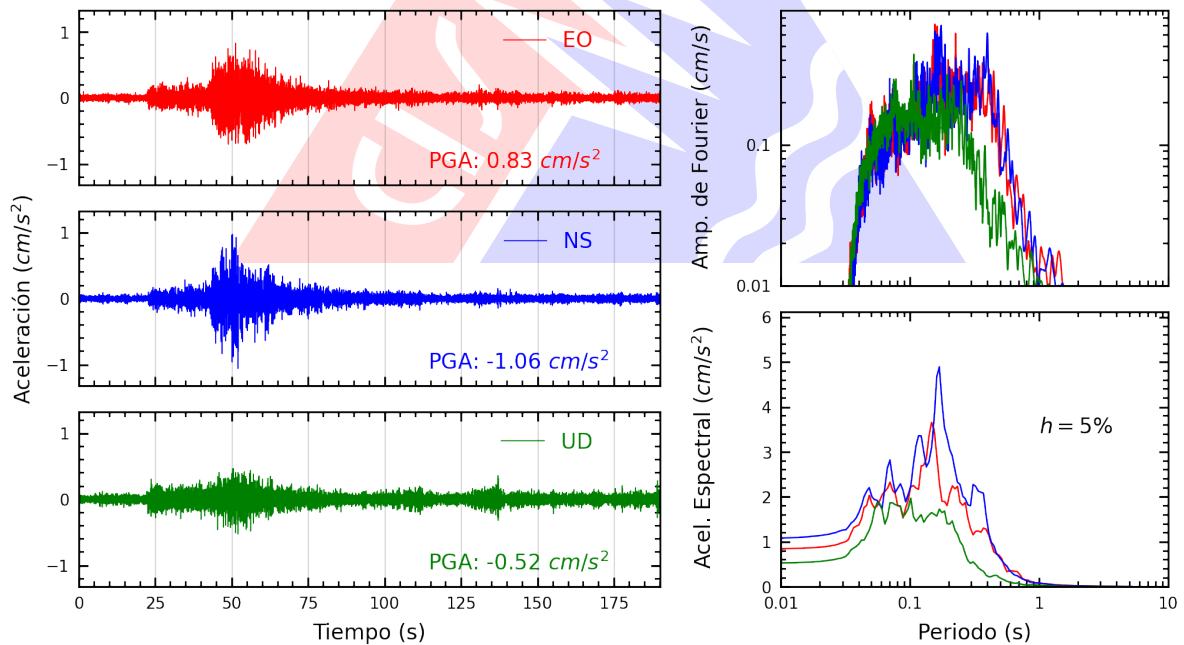


Figura A.12: Registros tiempo-historia, espectros de Fourier y de respuesta en las direcciones EO, NS y vertical de la estación SCOLI. Sismo de Huasicancha, Huancayo - Junín del 2026-04-21, 11:18:54 (Hora local)

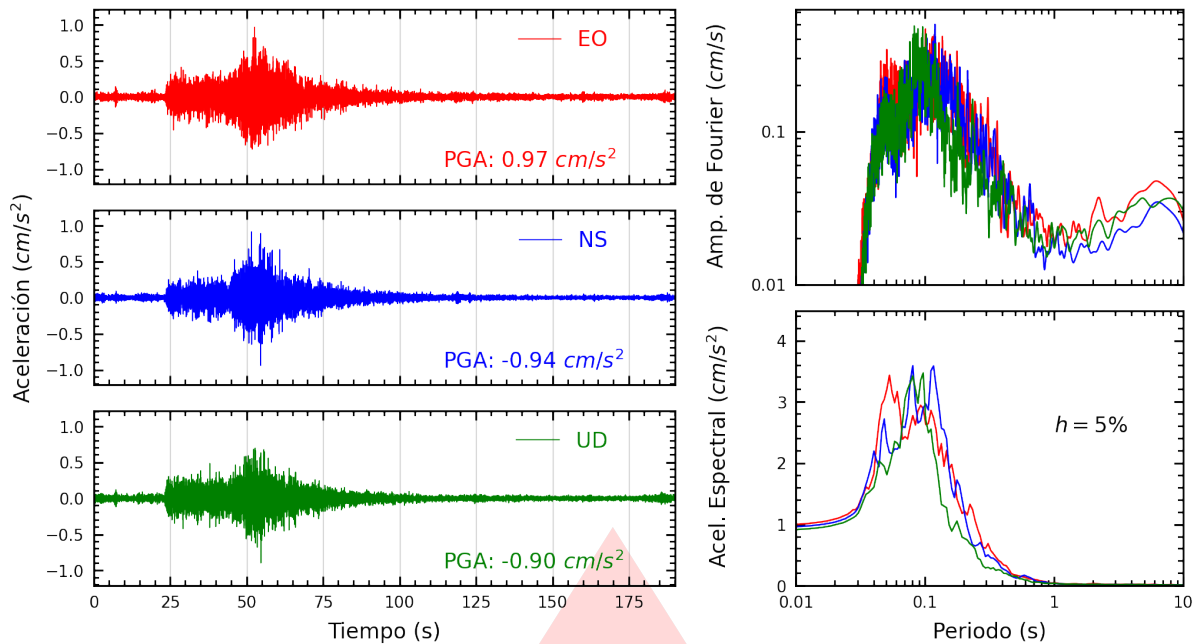


Figura A.13: Registros tiempo-historia, espectros de Fourier y de respuesta en las direcciones EO, NS y vertical de la estación AMORE. Sismo de Huasicancha, Huancayo - Junín del 2026-04-21, 11:18:54 (Hora local)

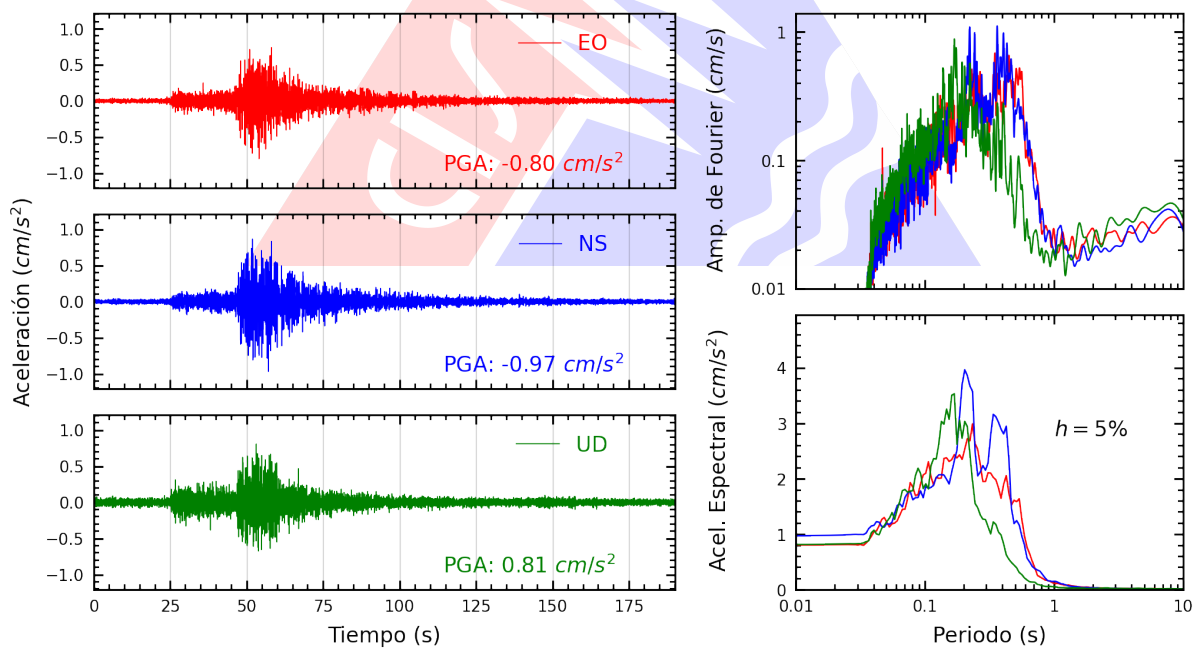


Figura A.14: Registros tiempo-historia, espectros de Fourier y de respuesta en las direcciones EO, NS y vertical de la estación MDPP. Sismo de Huasicancha, Huancayo - Junín del 2026-04-21, 11:18:54 (Hora local)

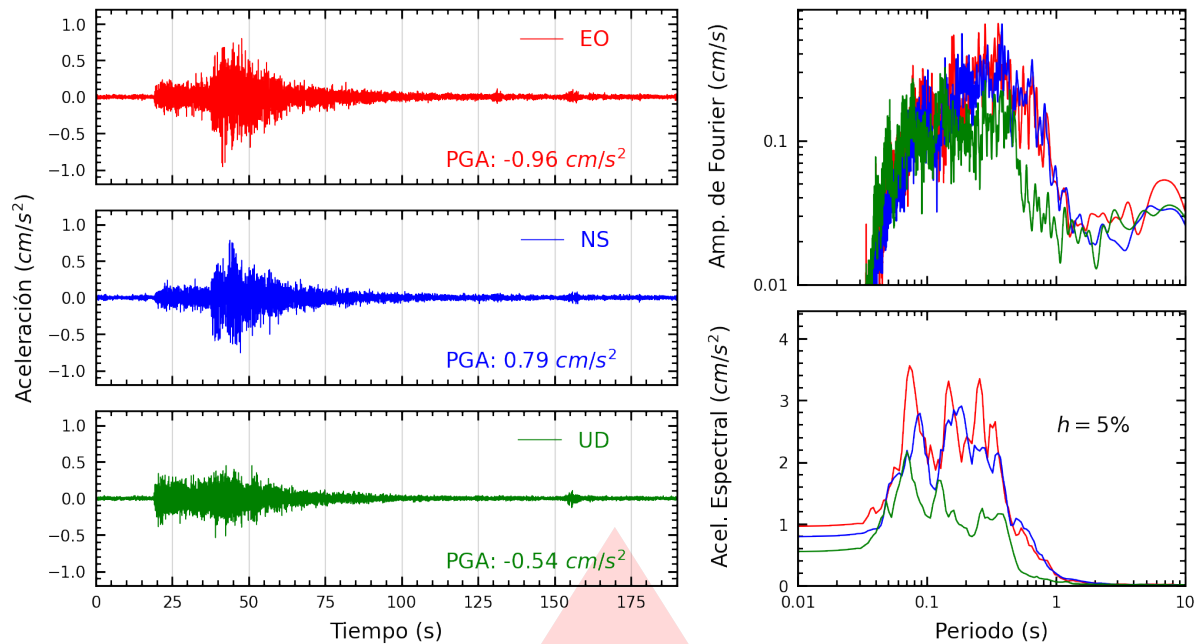


Figura A.15: Registros tiempo-historia, espectros de Fourier y de respuesta en las direcciones EO, NS y vertical de la estación USILP. Sismo de Huasicancha, Huancayo - Junín del 2026-04-21, 11:18:54 (Hora local)

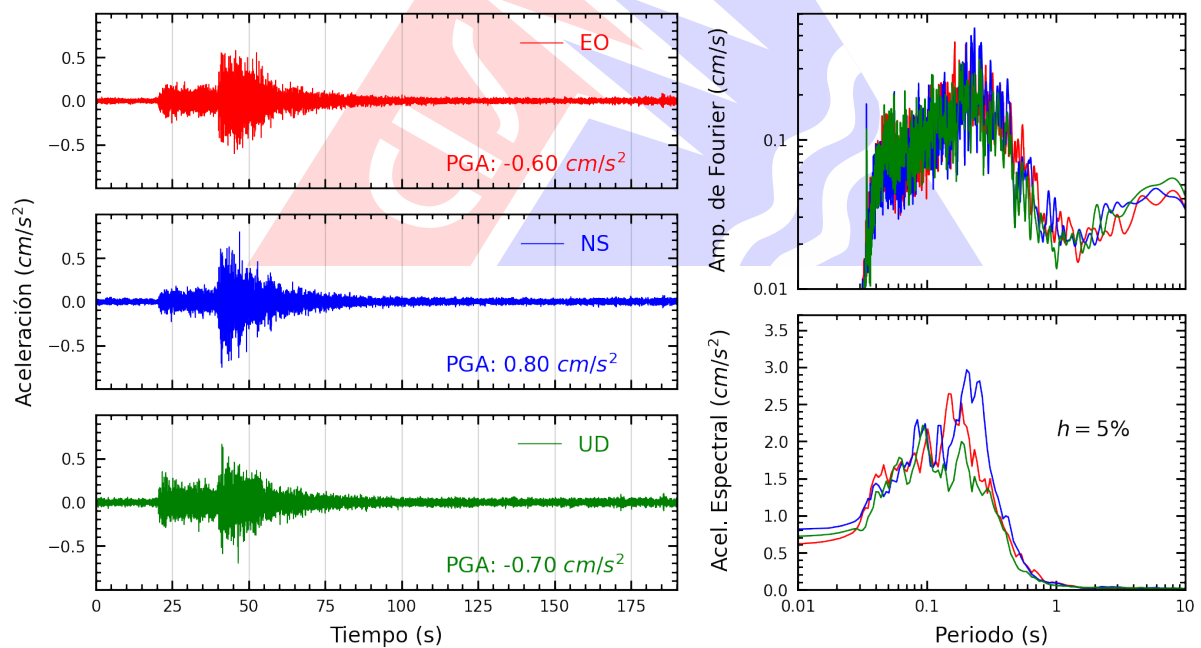


Figura A.16: Registros tiempo-historia, espectros de Fourier y de respuesta en las direcciones EO, NS y vertical de la estación USMP. Sismo de Huasicancha, Huancayo - Junín del 2026-04-21, 11:18:54 (Hora local)

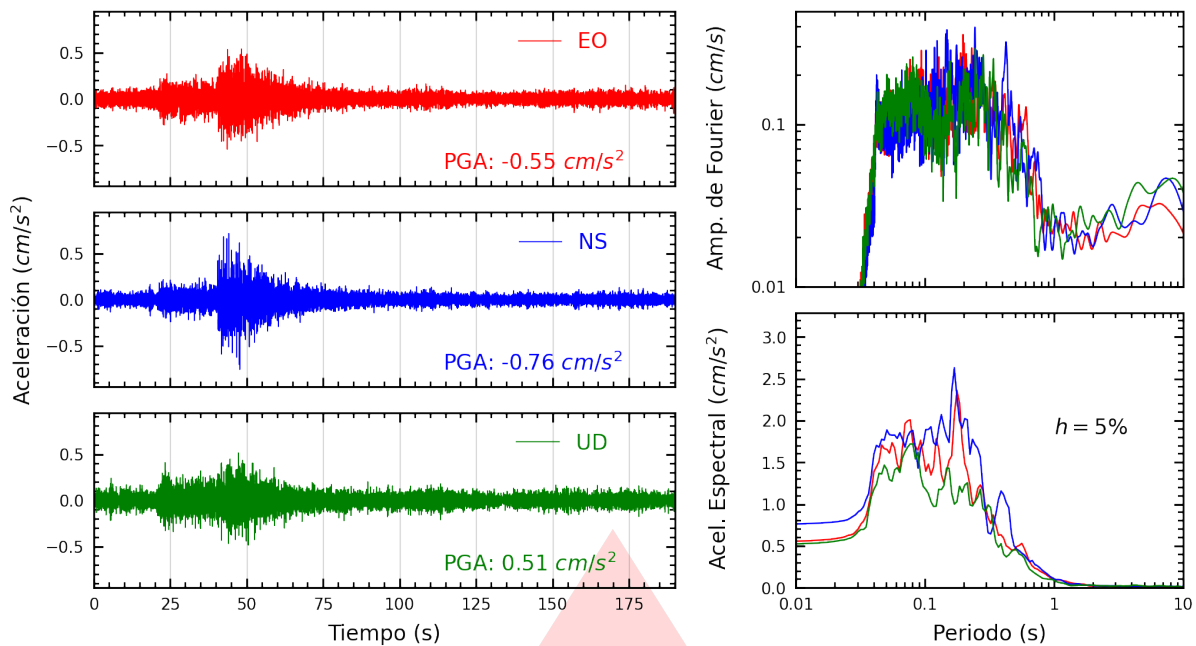


Figura A.17: Registros tiempo-historia, espectros de Fourier y de respuesta en las direcciones EO, NS y vertical de la estación URPE. Sismo de Huasicancha, Huancayo - Junín del 2026-04-21, 11:18:54 (Hora local)

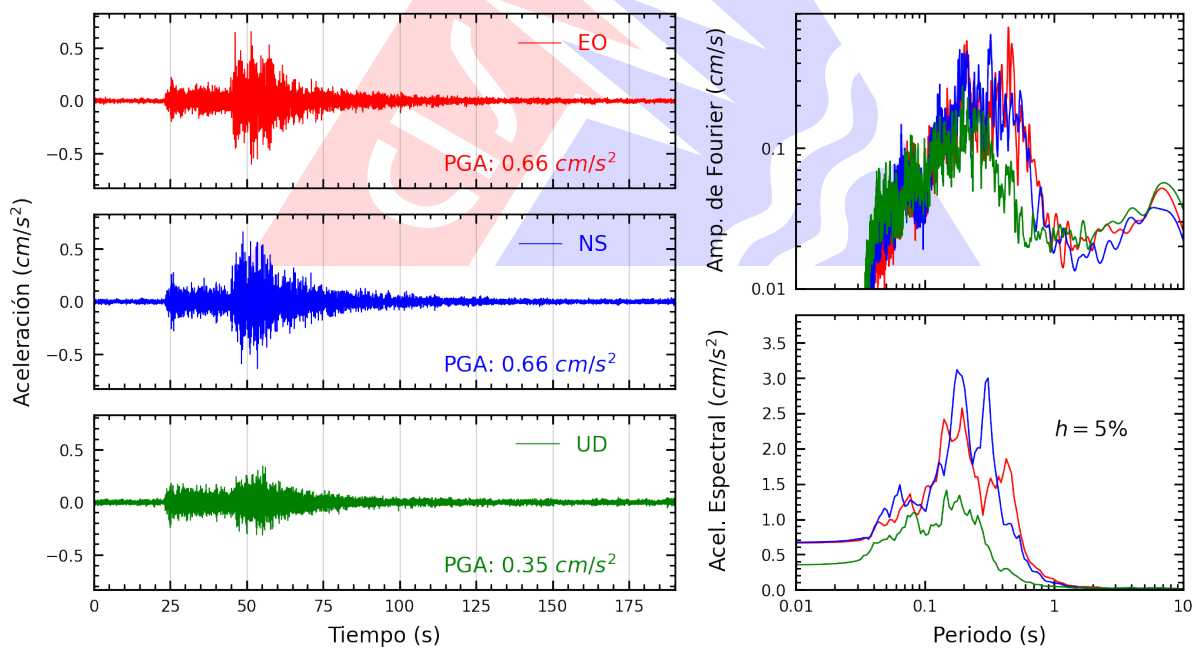


Figura A.18: Registros tiempo-historia, espectros de Fourier y de respuesta en las direcciones EO, NS y vertical de la estación VHAYA. Sismo de Huasicancha, Huancayo - Junín del 2026-04-21, 11:18:54 (Hora local)

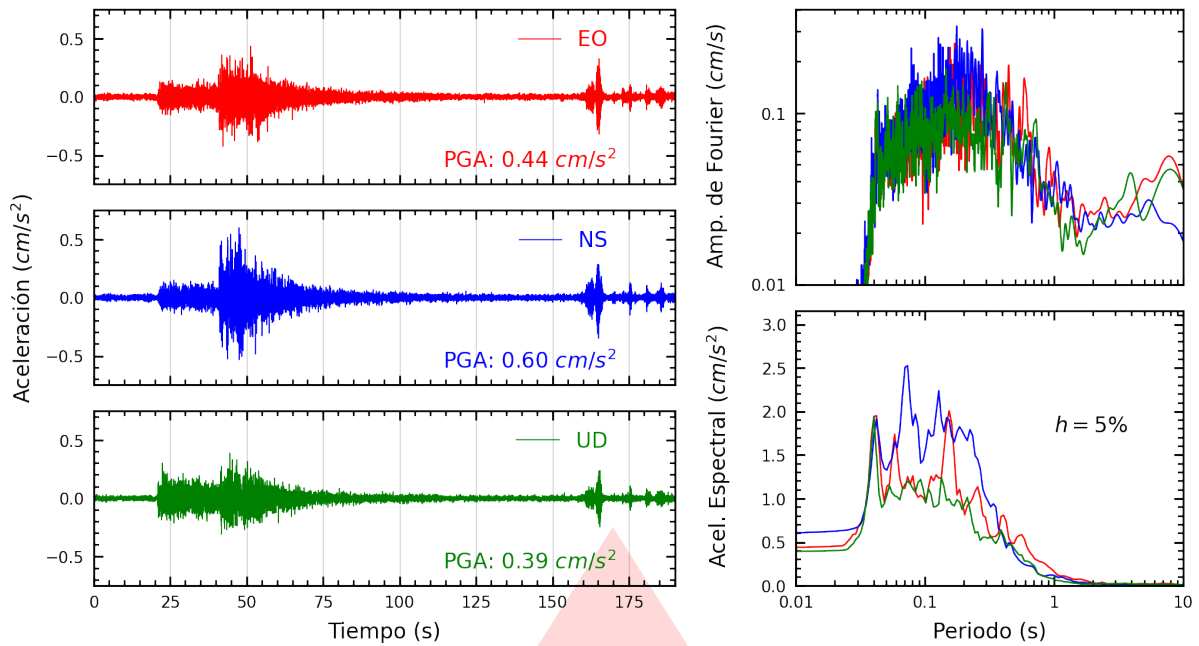


Figura A.19: Registros tiempo-historia, espectros de Fourier y de respuesta en las direcciones EO, NS y vertical de la estación SERVI. Sismo de Huasicancha, Huancayo - Junín del 2026-04-21, 11:18:54 (Hora local)

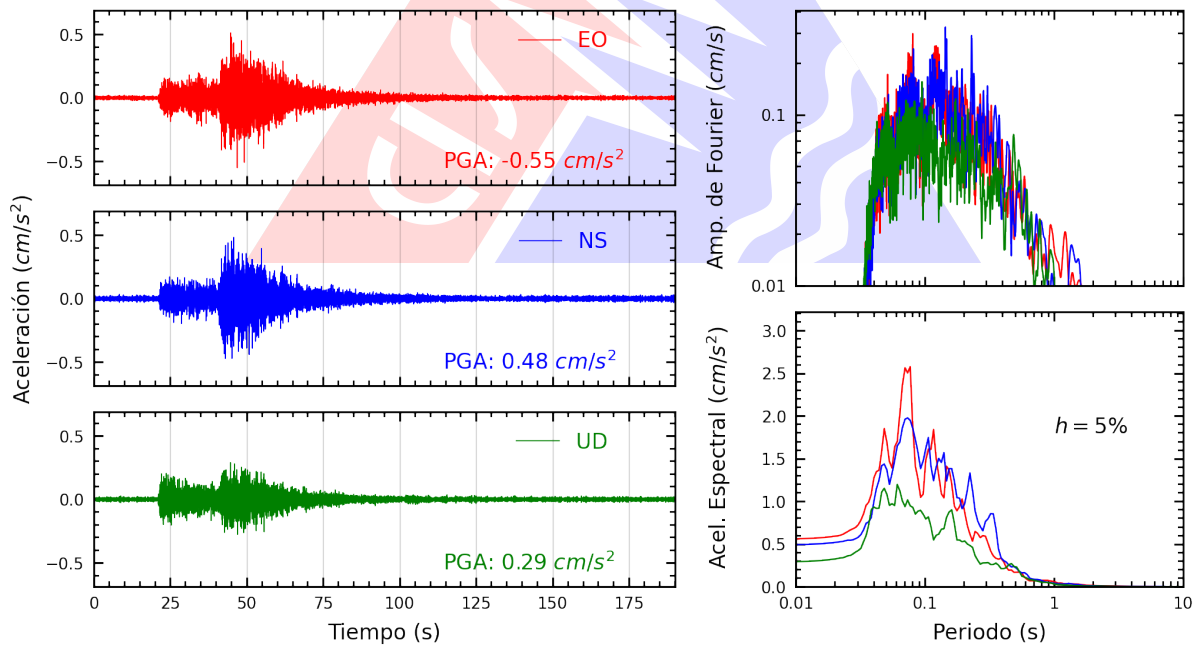


Figura A.20: Registros tiempo-historia, espectros de Fourier y de respuesta en las direcciones EO, NS y vertical de la estación ATARJ. Sismo de Huasicancha, Huancayo - Junín del 2026-04-21, 11:18:54 (Hora local)

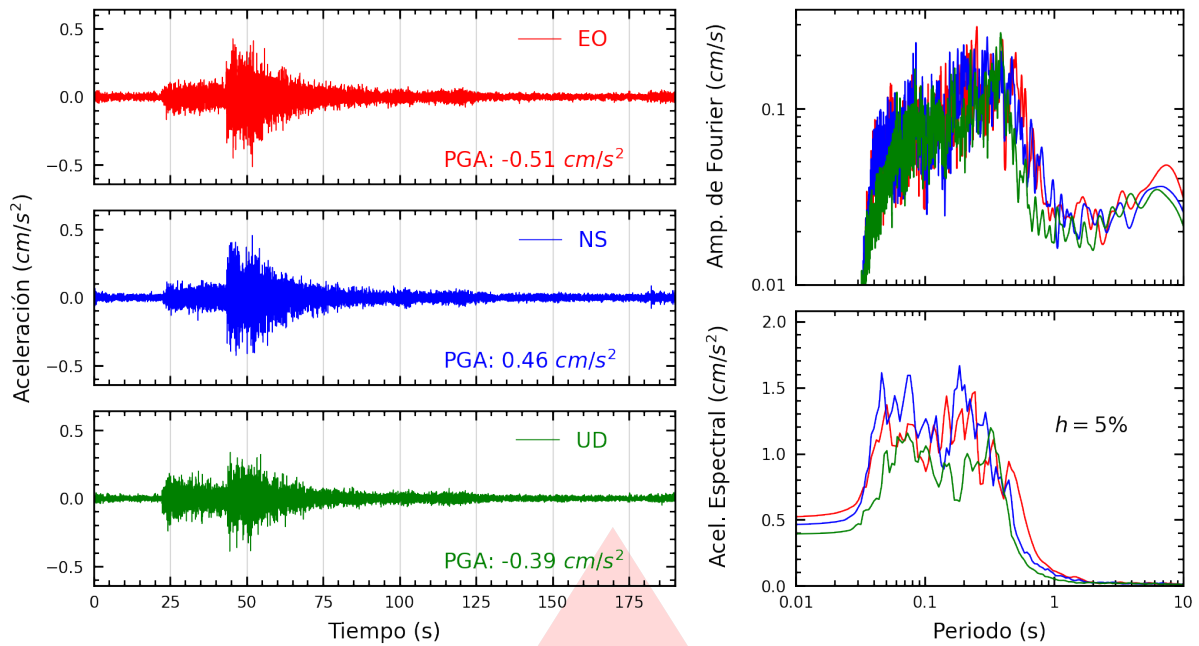


Figura A.21: Registros tiempo-historia, espectros de Fourier y de respuesta en las direcciones EO, NS y vertical de la estación COMAS. Sismo de Huasicancha, Huancayo - Junín del 2026-04-21, 11:18:54 (Hora local)

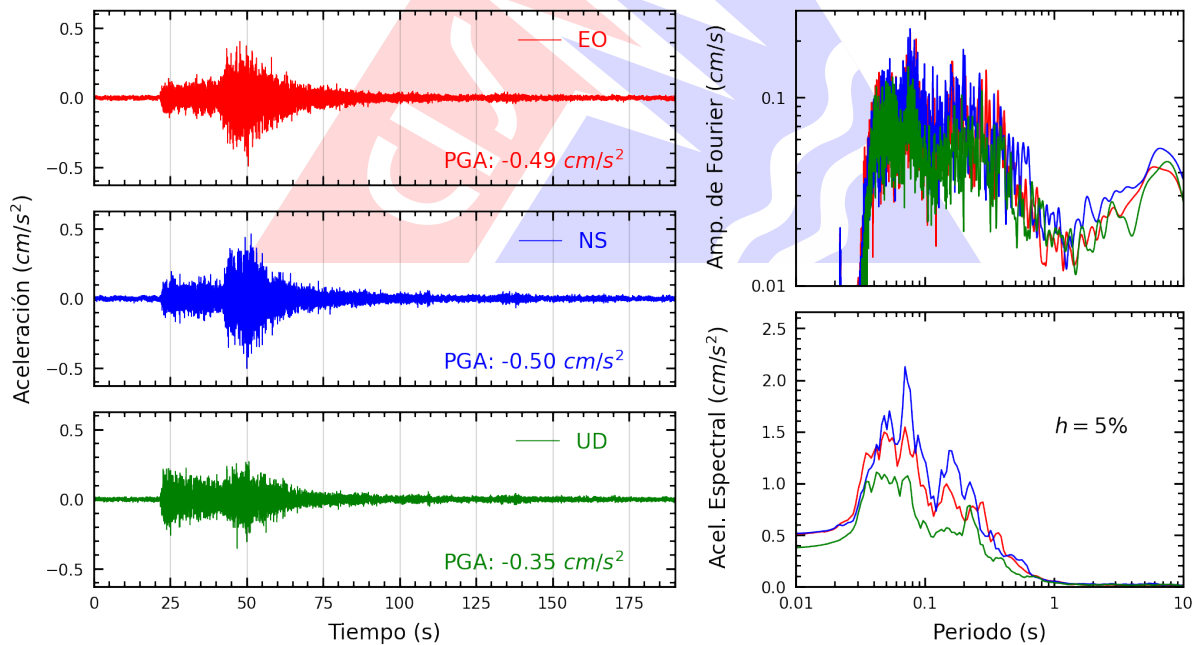


Figura A.22: Registros tiempo-historia, espectros de Fourier y de respuesta en las direcciones EO, NS y vertical de la estación SJLCE. Sismo de Huasicancha, Huancayo - Junín del 2026-04-21, 11:18:54 (Hora local)

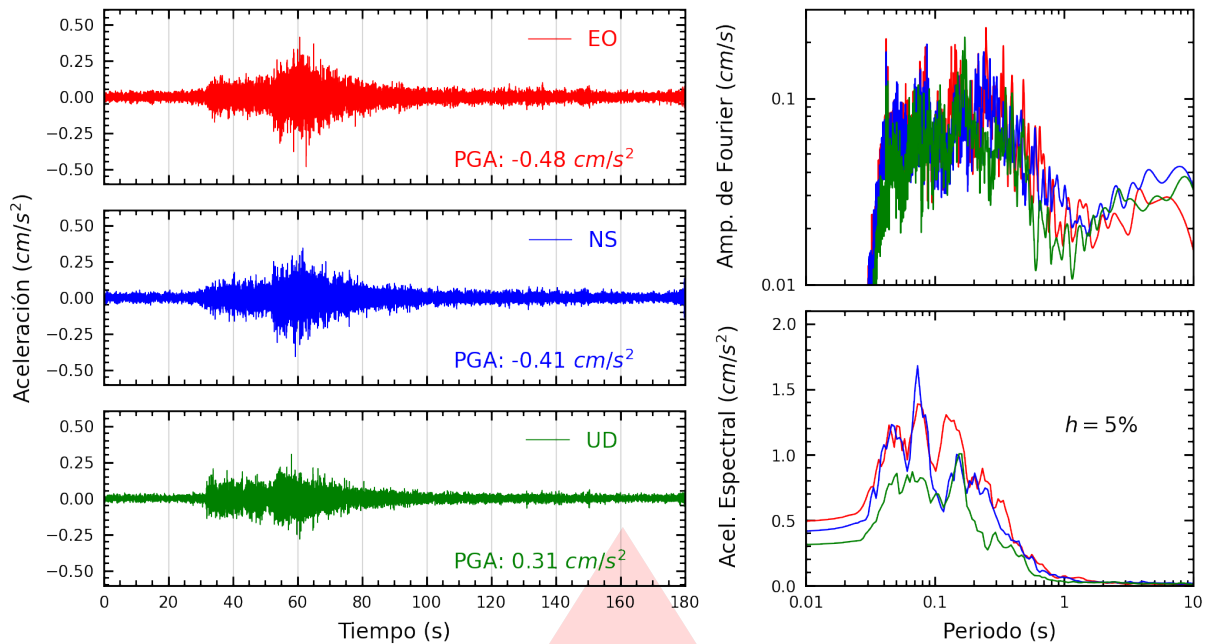


Figura A.23: Registros tiempo-historia, espectros de Fourier y de respuesta en las direcciones EO, NS y vertical de la estación CEPRE. Sismo de Huasicancha, Huancayo - Junín del 2026-04-21, 11:18:54 (Hora local)

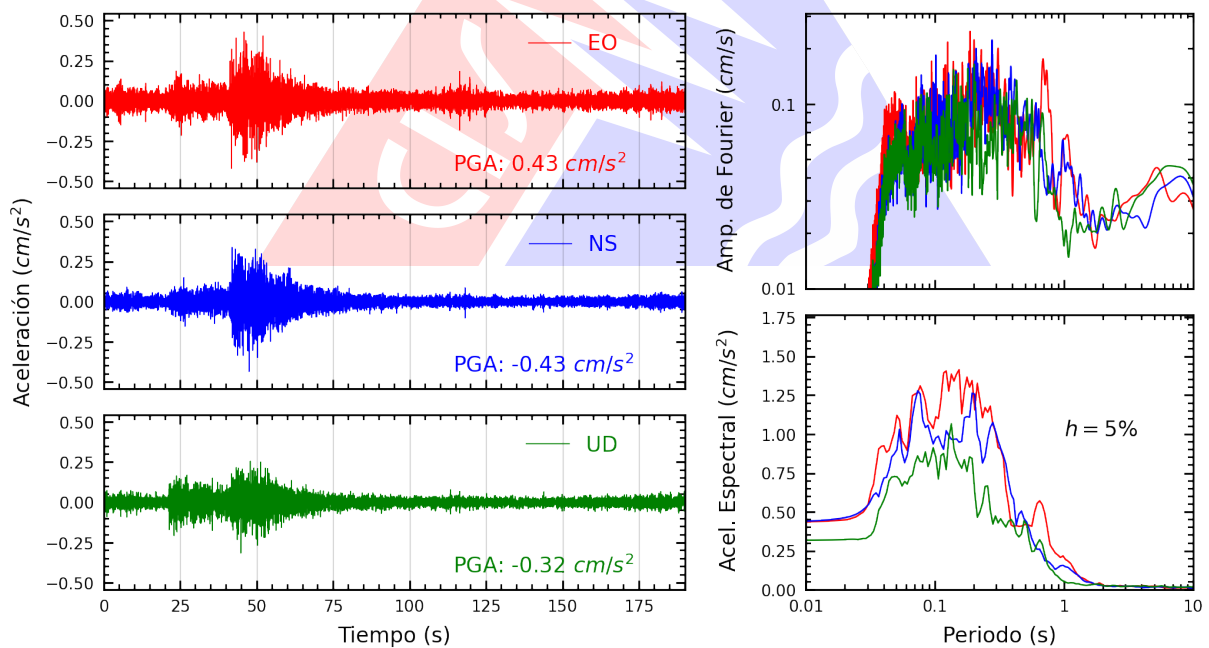


Figura A.24: Registros tiempo-historia, espectros de Fourier y de respuesta en las direcciones EO, NS y vertical de la estación INICT. Sismo de Huasicancha, Huancayo - Junín del 2026-04-21, 11:18:54 (Hora local)

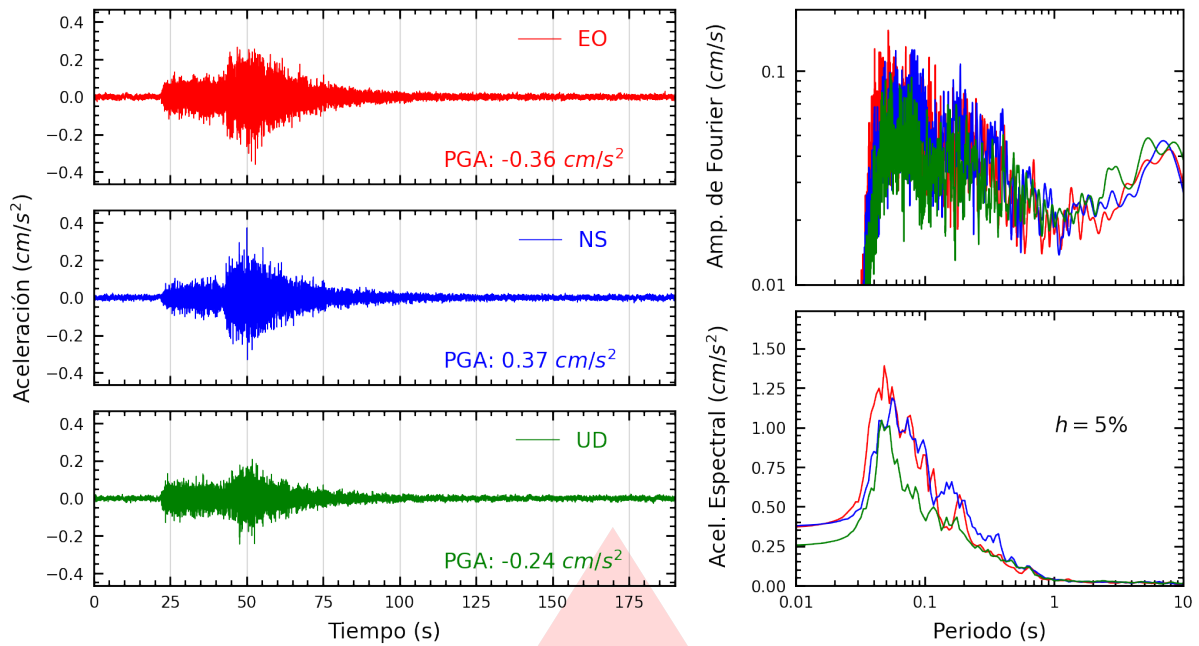


Figura A.25: Registros tiempo-historia, espectros de Fourier y de respuesta en las direcciones EO, NS y vertical de la estación UCSS. Sismo de Huasicancha, Huancayo - Junín del 2026-04-21, 11:18:54 (Hora local)

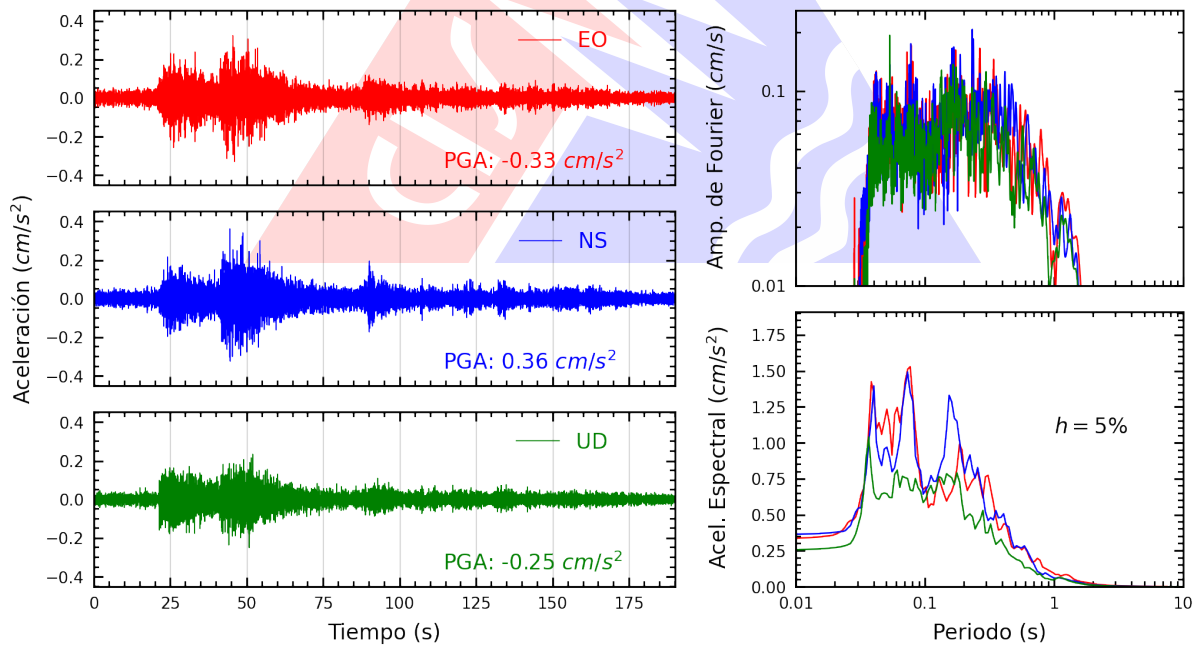


Figura A.26: Registros tiempo-historia, espectros de Fourier y de respuesta en las direcciones EO, NS y vertical de la estación BORJA. Sismo de Huasicancha, Huancayo - Junín del 2026-04-21, 11:18:54 (Hora local)

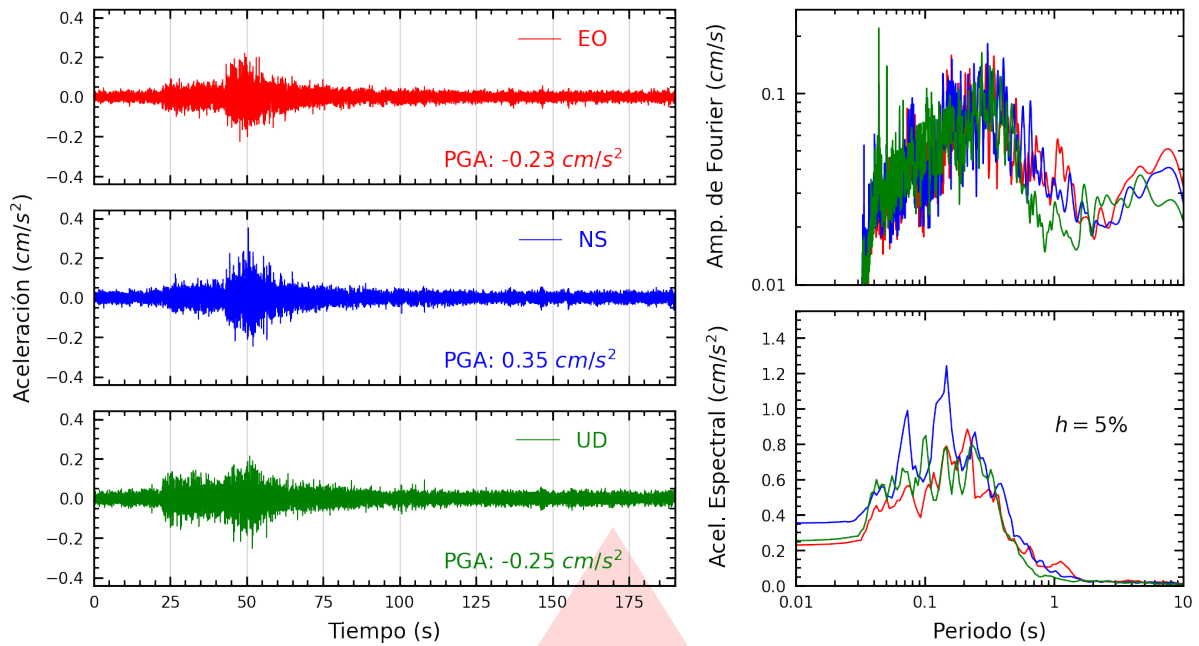


Figura A.27: Registros tiempo-historia, espectros de Fourier y de respuesta en las direcciones EO, NS y vertical de la estación BONDY. Sismo de Huasicancha, Huancayo - Junín del 2026-04-21, 11:18:54 (Hora local)

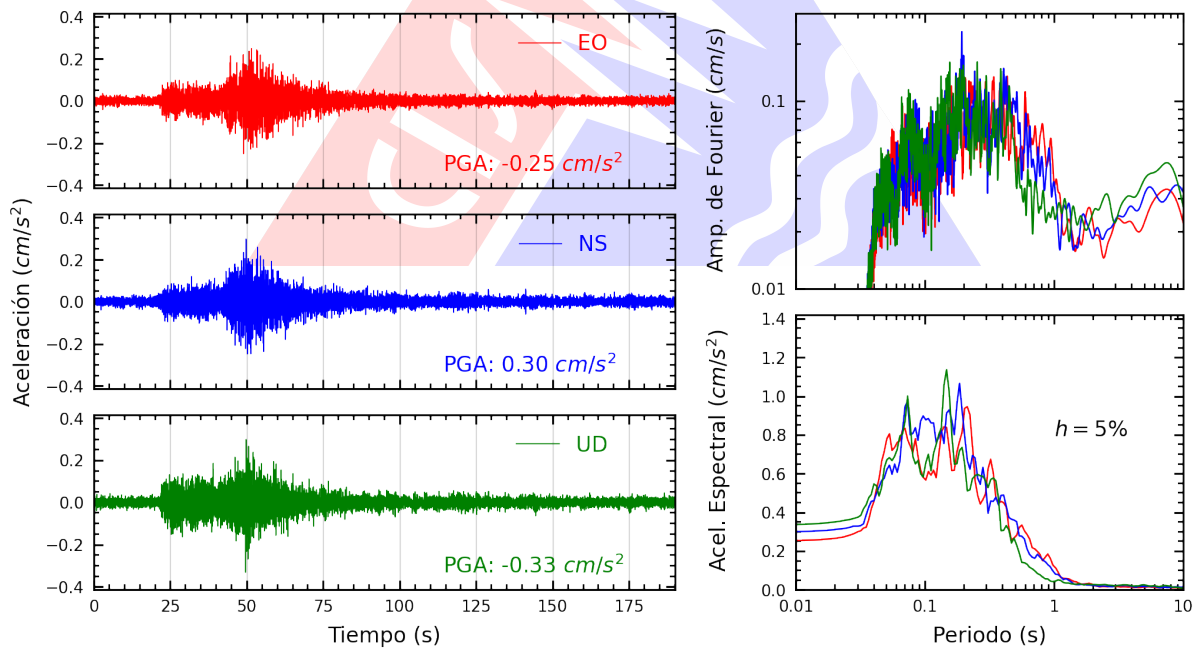


Figura A.28: Registros tiempo-historia, espectros de Fourier y de respuesta en las direcciones EO, NS y vertical de la estación UNFV. Sismo de Huasicancha, Huancayo - Junín del 2026-04-21, 11:18:54 (Hora local)

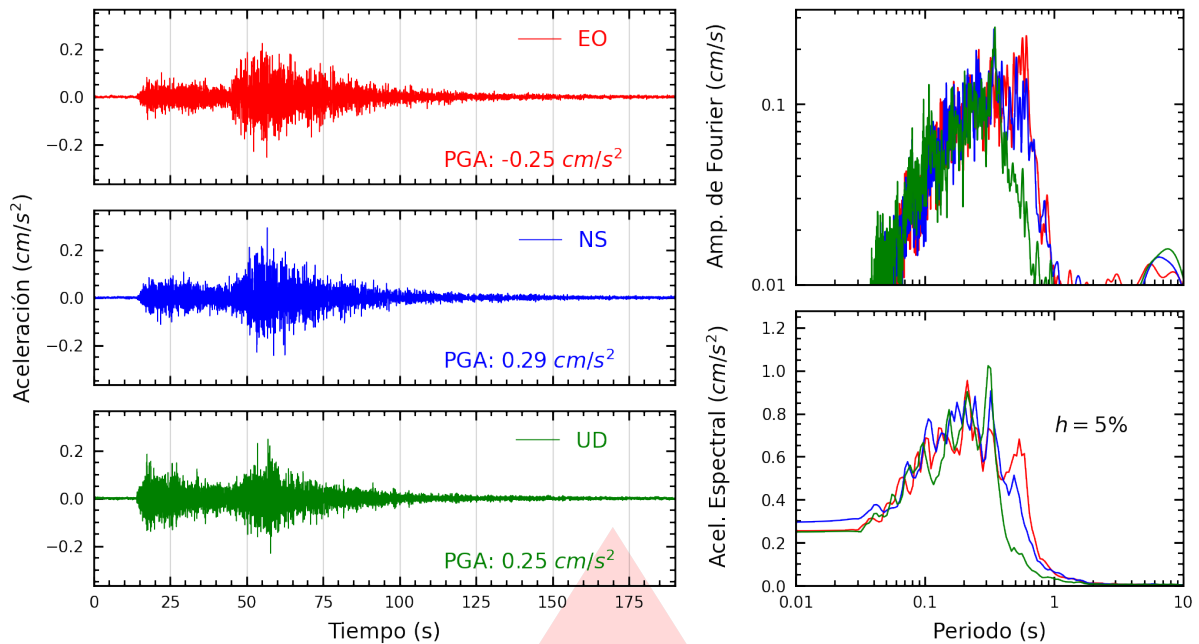


Figura A.29: Registros tiempo-historia, espectros de Fourier y de respuesta en las direcciones EO, NS y vertical de la estación CARAL. Sismo de Huasicancha, Huancayo - Junín del 2026-04-21, 11:18:54 (Hora local)

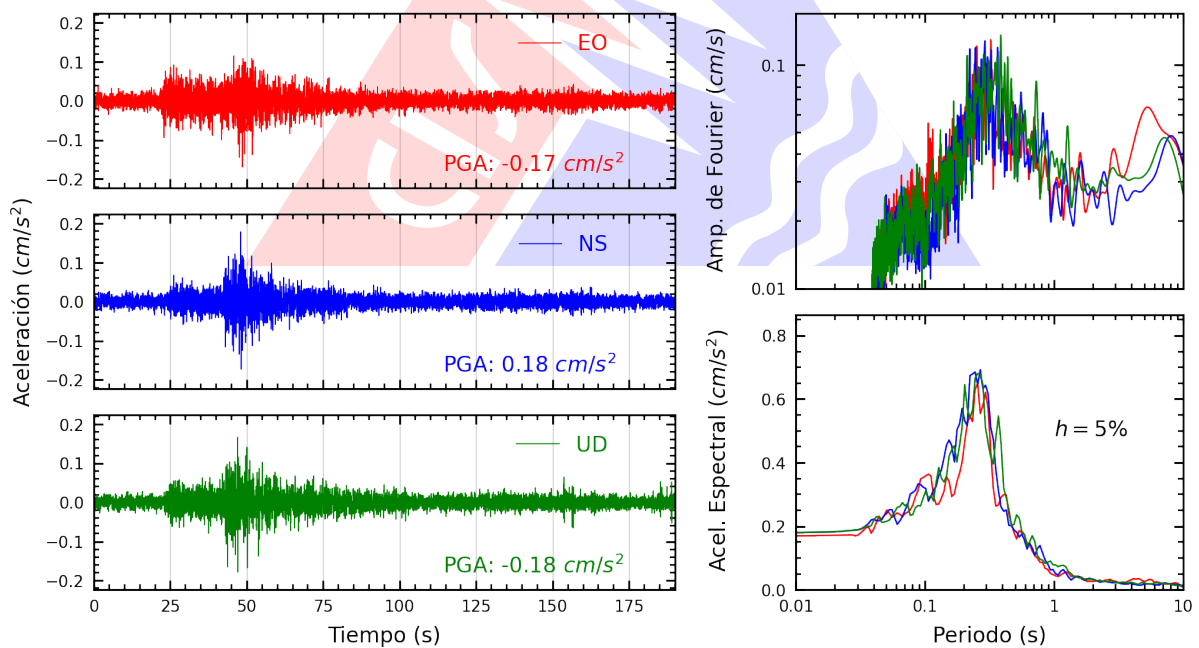


Figura A.30: Registros tiempo-historia, espectros de Fourier y de respuesta en las direcciones EO, NS y vertical de la estación UNSCH. Sismo de Huasicancha, Huancayo - Junín del 2026-04-21, 11:18:54 (Hora local)

Índice de figuras

1.	Ubicación del epicentro y estación(es) acelerográfica(s)	1
2.	Mapa de ubicación de la(s) estación(es) acelerográfica(s) a nivel nacional correspondiente(s) al Sismo de Huasicancha, Huancayo - Junín del 21 de abril de 2026 a las 11:18:54 (hora local)	6
3.	Mapa de ubicación de la(s) estación(es) acelerográfica(s) en Lima Metropolitana correspondiente(s) al Sismo de Huasicancha, Huancayo - Junín del 21 de abril de 2026 a las 11:18:54 (hora local)	7
A.1.	Registros tiempo-historia, espectros de Fourier y de respuesta en las direcciones EO, NS y vertical de la estación PHERM. Sismo de Huasicancha, Huancayo - Junín del 2026-04-21, 11:18:54 (Hora local)	9
A.2.	Registros tiempo-historia, espectros de Fourier y de respuesta en las direcciones EO, NS y vertical de la estación SCICA. Sismo de Huasicancha, Huancayo - Junín del 2026-04-21, 11:18:54 (Hora local)	9
A.3.	Registros tiempo-historia, espectros de Fourier y de respuesta en las direcciones EO, NS y vertical de la estación JOSEO. Sismo de Huasicancha, Huancayo - Junín del 2026-04-21, 11:18:54 (Hora local)	10
A.4.	Registros tiempo-historia, espectros de Fourier y de respuesta en las direcciones EO, NS y vertical de la estación SJLSC. Sismo de Huasicancha, Huancayo - Junín del 2026-04-21, 11:18:54 (Hora local)	10
A.5.	Registros tiempo-historia, espectros de Fourier y de respuesta en las direcciones EO, NS y vertical de la estación CARAB. Sismo de Huasicancha, Huancayo - Junín del 2026-04-21, 11:18:54 (Hora local)	11
A.6.	Registros tiempo-historia, espectros de Fourier y de respuesta en las direcciones EO, NS y vertical de la estación SROSA. Sismo de Huasicancha, Huancayo - Junín del 2026-04-21, 11:18:54 (Hora local)	11
A.7.	Registros tiempo-historia, espectros de Fourier y de respuesta en las direcciones EO, NS y vertical de la estación SJLSV. Sismo de Huasicancha, Huancayo - Junín del 2026-04-21, 11:18:54 (Hora local)	12
A.8.	Registros tiempo-historia, espectros de Fourier y de respuesta en las direcciones EO, NS y vertical de la estación SOVES. Sismo de Huasicancha, Huancayo - Junín del 2026-04-21, 11:18:54 (Hora local)	12
A.9.	Registros tiempo-historia, espectros de Fourier y de respuesta en las direcciones EO, NS y vertical de la estación SCHYO. Sismo de Huasicancha, Huancayo - Junín del 2026-04-21, 11:18:54 (Hora local)	13
A.10.	Registros tiempo-historia, espectros de Fourier y de respuesta en las direcciones EO, NS y vertical de la estación INDEP. Sismo de Huasicancha, Huancayo - Junín del 2026-04-21, 11:18:54 (Hora local)	13



A.11.Registros tiempo-historia, espectros de Fourier y de respuesta en las direcciones EO, NS y vertical de la estación UCVAT. Sismo de Huasicancha, Huancayo - Junín del 2026-04-21, 11:18:54 (Hora local)	14
A.12.Registros tiempo-historia, espectros de Fourier y de respuesta en las direcciones EO, NS y vertical de la estación SCOLI. Sismo de Huasicancha, Huancayo - Junín del 2026-04-21, 11:18:54 (Hora local)	14
A.13.Registros tiempo-historia, espectros de Fourier y de respuesta en las direcciones EO, NS y vertical de la estación AMORE. Sismo de Huasicancha, Huancayo - Junín del 2026-04-21, 11:18:54 (Hora local)	15
A.14.Registros tiempo-historia, espectros de Fourier y de respuesta en las direcciones EO, NS y vertical de la estación MDPP. Sismo de Huasicancha, Huancayo - Junín del 2026-04-21, 11:18:54 (Hora local)	15
A.15.Registros tiempo-historia, espectros de Fourier y de respuesta en las direcciones EO, NS y vertical de la estación USILP. Sismo de Huasicancha, Huancayo - Junín del 2026-04-21, 11:18:54 (Hora local)	16
A.16.Registros tiempo-historia, espectros de Fourier y de respuesta en las direcciones EO, NS y vertical de la estación USMP. Sismo de Huasicancha, Huancayo - Junín del 2026-04-21, 11:18:54 (Hora local)	16
A.17.Registros tiempo-historia, espectros de Fourier y de respuesta en las direcciones EO, NS y vertical de la estación URPE. Sismo de Huasicancha, Huancayo - Junín del 2026-04-21, 11:18:54 (Hora local)	17
A.18.Registros tiempo-historia, espectros de Fourier y de respuesta en las direcciones EO, NS y vertical de la estación VHAYA. Sismo de Huasicancha, Huancayo - Junín del 2026-04-21, 11:18:54 (Hora local)	17
A.19.Registros tiempo-historia, espectros de Fourier y de respuesta en las direcciones EO, NS y vertical de la estación SERVI. Sismo de Huasicancha, Huancayo - Junín del 2026-04-21, 11:18:54 (Hora local)	18
A.20.Registros tiempo-historia, espectros de Fourier y de respuesta en las direcciones EO, NS y vertical de la estación ATARJ. Sismo de Huasicancha, Huancayo - Junín del 2026-04-21, 11:18:54 (Hora local)	18
A.21.Registros tiempo-historia, espectros de Fourier y de respuesta en las direcciones EO, NS y vertical de la estación COMAS. Sismo de Huasicancha, Huancayo - Junín del 2026-04-21, 11:18:54 (Hora local)	19
A.22.Registros tiempo-historia, espectros de Fourier y de respuesta en las direcciones EO, NS y vertical de la estación SJLCE. Sismo de Huasicancha, Huancayo - Junín del 2026-04-21, 11:18:54 (Hora local)	19
A.23.Registros tiempo-historia, espectros de Fourier y de respuesta en las direcciones EO, NS y vertical de la estación CEPRE. Sismo de Huasicancha, Huancayo - Junín del 2026-04-21, 11:18:54 (Hora local)	20
A.24.Registros tiempo-historia, espectros de Fourier y de respuesta en las direcciones EO, NS y vertical de la estación INICT. Sismo de Huasicancha, Huancayo - Junín del 2026-04-21, 11:18:54 (Hora local)	20
A.25.Registros tiempo-historia, espectros de Fourier y de respuesta en las direcciones EO, NS y vertical de la estación UCSS. Sismo de Huasicancha, Huancayo - Junín del 2026-04-21, 11:18:54 (Hora local)	21



A.26.Registros tiempo-historia, espectros de Fourier y de respuesta en las direcciones EO, NS y vertical de la estación BORJA. Sismo de Huasicancha, Huancayo - Junín del 2026-04-21, 11:18:54 (Hora local)	21
A.27.Registros tiempo-historia, espectros de Fourier y de respuesta en las direcciones EO, NS y vertical de la estación BONDY. Sismo de Huasicancha, Huancayo - Junín del 2026-04-21, 11:18:54 (Hora local)	22
A.28.Registros tiempo-historia, espectros de Fourier y de respuesta en las direcciones EO, NS y vertical de la estación UNFV. Sismo de Huasicancha, Huancayo - Junín del 2026-04-21, 11:18:54 (Hora local)	22
A.29.Registros tiempo-historia, espectros de Fourier y de respuesta en las direcciones EO, NS y vertical de la estación CARAL. Sismo de Huasicancha, Huancayo - Junín del 2026-04-21, 11:18:54 (Hora local)	23
A.30.Registros tiempo-historia, espectros de Fourier y de respuesta en las direcciones EO, NS y vertical de la estación UNSCH. Sismo de Huasicancha, Huancayo - Junín del 2026-04-21, 11:18:54 (Hora local)	23

Índice de tablas

1.	Datos sísmicos (Fuente: IGP)	1
2.	Aceleraciones máximas registradas en la(s) estación(es) acelerográfica(s) correspondiente(s) al sismo de Huasicancha, Huancayo - Junín del 21 de abril de 2026 a las 11:18:54 (hora local)	3