

**CENTRO DE OBSERVACIÓN PARA LA INGENIERÍA SÍSMICA (CEOIS)
RED NACIONAL DE ACELERÓGRAFOS DEL CISMID-FIC-UNI (REDACIS)**

INFORME

Acelerogramas del Sismo de Chilca, Cañete - Lima del 17 de mayo de 2026

El 17 de mayo de 2026 a las 04:04:44 (hora local), ocurrió un sismo con epicentro a 11 km al SO de Chilca, Cañete - Lima (Fuente: IGP). Las características sísmicas del evento se resumen en la **Tabla 1** y la ubicación del epicentro, así como de la(s) estación(es) acelerográfica(s), se muestra en la **Figura 1**.

Tabla 1: Datos sísmicos (Fuente: IGP)

Hora local (UTC-5):	04:04:44
Hora UTC 0:	09:04:44
Latitud (°):	-12.59
Longitud (°):	-76.81
Profundidad (km):	57.0
Magnitud:	M3.5
Lugar de referencia:	11 km al SO de Chilca, Cañete - Lima

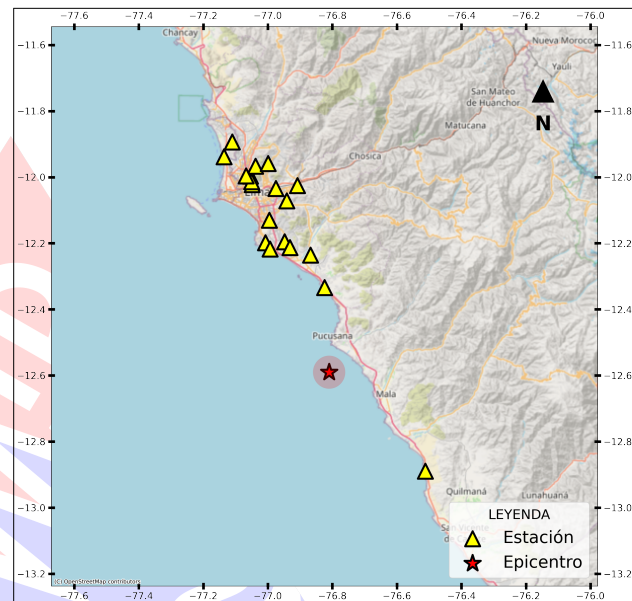


Figura 1: Ubicación del epicentro y estación(es) acelerográfica(s)

En este informe, el Centro de Observación para la Ingeniería Sísmica (CEOIS) del CISMID-FIC-UNI presenta los registros acelerográficos obtenidos en 19 estaciones en total, 15 de los cuales corresponden a la Red Nacional de Acelerógrafos del CISMID-FIC-UNI (REDACIS) y 04 estación(es) de la Red Acelerográfica del Centro de Investigación en Transformación Digital en Ingeniería (CITDI) - Unidad de Posgrado de la FIC-UNI. Los valores de aceleración máxima (PGA) para cada componente (direcciones EO, NS y vertical) y ubicaciones geográficas, se muestran en la **Tabla 2** y **Figuras 2** y **3**, respectivamente.

El máximo valor de PGA registrado para este evento es de 0.91 cm/s^2 en la dirección EO, correspondiente a la estación UNTEL (Universidad Nacional Tecnológica de Lima Sur, Villa el Salvador, Lima). En el Anexo adjunto se presentan las gráficas de los acelerogramas obtenidos, así como sus respectivos espectros de Fourier y de respuesta de aceleraciones absolutas para 5% de amortiguamiento elástico. Cabe mencionar que todos los registros han sido filtrados usando un pasa banda entre 0.04 s y 10 s y corregidos por línea base. Los registros sin filtrar están disponibles para su descarga en <https://www.cismid.uni.edu.pe/ceois/redacis/red/>.



Tabla 2: Aceleraciones máximas registradas en la(s) estación(es) acelerográfica(s) correspondiente(s) al sismo de Chilca, Cañete - Lima del 17 de mayo de 2026 a las 04:04:44 (hora local)

Red	Código	Ubicación	Dist. Epi. (km)	Canal	PGA (cm/s ²)
PG	UNTEL	Universidad Nacional Tecnológica de Lima Sur, Villa el Salvador, Lima	44.08	EO	0.91
				NS	0.75
				UD	0.60
CM	PHERM	Depósito Municipal de Punta Hermosa, Punta Hermosa, Lima	28.53	EO	-0.75
				NS	0.64
				UD	-0.59
CM	AMORE	Institución Educativa 5090 Antonia Moreno de Cáceres, Ventanilla, Callao	84.35	EO	-0.57
				NS	-0.65
				UD	0.36
CM	JOSEO	Complejo Deportivo José Olaya, Independencia, Lima	73.80	EO	-0.50
				NS	-0.60
				UD	-0.36
PG	ASIA	Habilitación Vacacional Playa La Encontrada Asia, Cañete, Lima	46.94	EO	-0.53
				NS	-0.54
				UD	0.34
CM	INDEP	Municipalidad Distrital de Independencia, Independencia, Lima	71.34	EO	0.41
				NS	0.38
				UD	-0.35
CM	UPCVI	Universidad Peruana de Ciencias Aplicadas - Campus Villa, Chorrillos, Lima	48.81	EO	-0.32
				NS	-0.31
				UD	0.18
CM	UCSS	Universidad Católica Sedes Sapientiae, Los Olivos, Lima	72.04	EO	0.31
				NS	-0.20
				UD	0.14
CM	SJLCE	Centro de Operaciones de Emergencia Distrital, San Juan de Lurigancho, Lima	73.27	EO	0.19
				NS	0.28
				UD	-0.27



UNIVERSIDAD NACIONAL DE INGENIERÍA
FACULTAD DE INGENIERÍA CIVIL
CENTRO PERUANO JAPONÉS DE INVESTIGACIONES
SÍSMICAS Y MITIGACIÓN DE DESASTRES



CM	USILP	Universidad San Ignacio de Loyola - Campus Pachacámac, Pachacámac, Lima	39.91	EO	-0.22
				NS	-0.21
				UD	-0.28
CM	FICPE	Universidad Nacional de Ingeniería - Facultad de Ingeniería Civil, Rímac, Lima	68.50	EO	-0.28
				NS	0.24
				UD	-0.17
PG	BRISA	Urbanización Las Brisas de Villa, Chorillos, Lima	46.21	EO	-0.27
				NS	-0.17
				UD	-0.11
CM	SOVES	Colegio Saco Oliveros de Villa El Salvador, Villa El Salvador, Lima	46.54	EO	0.25
				NS	-0.25
				UD	0.26
CM	UCVAT	Universidad César Vallejo - Ate, Ate, Lima	63.75	EO	-0.24
				NS	-0.20
				UD	0.15
CM	USMP	Universidad San Martín de Porres - Facultad de Ingeniería y Arquitectura, La Molina, Lima	59.45	EO	-0.15
				NS	-0.20
				UD	-0.14
CM	JALVA	Centro Peruano Japonés de Investigaciones Sísmicas y Mitigación de Desastres, Rímac, Lima	69.47	EO	-0.19
				NS	-0.15
				UD	0.20
PG	ATARJ	Planta de Tratamiento de Agua La Atarjea, El Agustino, Lima	64.53	EO	-0.16
				NS	0.17
				UD	0.09
CM	SERVI	ServiUNI - SERVI, Surco, Lima	55.12	EO	0.11
				NS	0.15
				UD	0.10
CM	VHAYA	Institución Educativa 5130-3 Víctor Raúl Haya de la Torre, Ventanilla, Callao	81.03	EO	0.10
				NS	0.11
				UD	0.11

Nota: CM (Red Nacional de Acelerógrafos del CISMID-FIC-UNI) y PG (Red Acelerográfica del Centro de Investigación en Transformación Digital en Ingeniería - Unidad de Posgrado de la FIC-UNI).

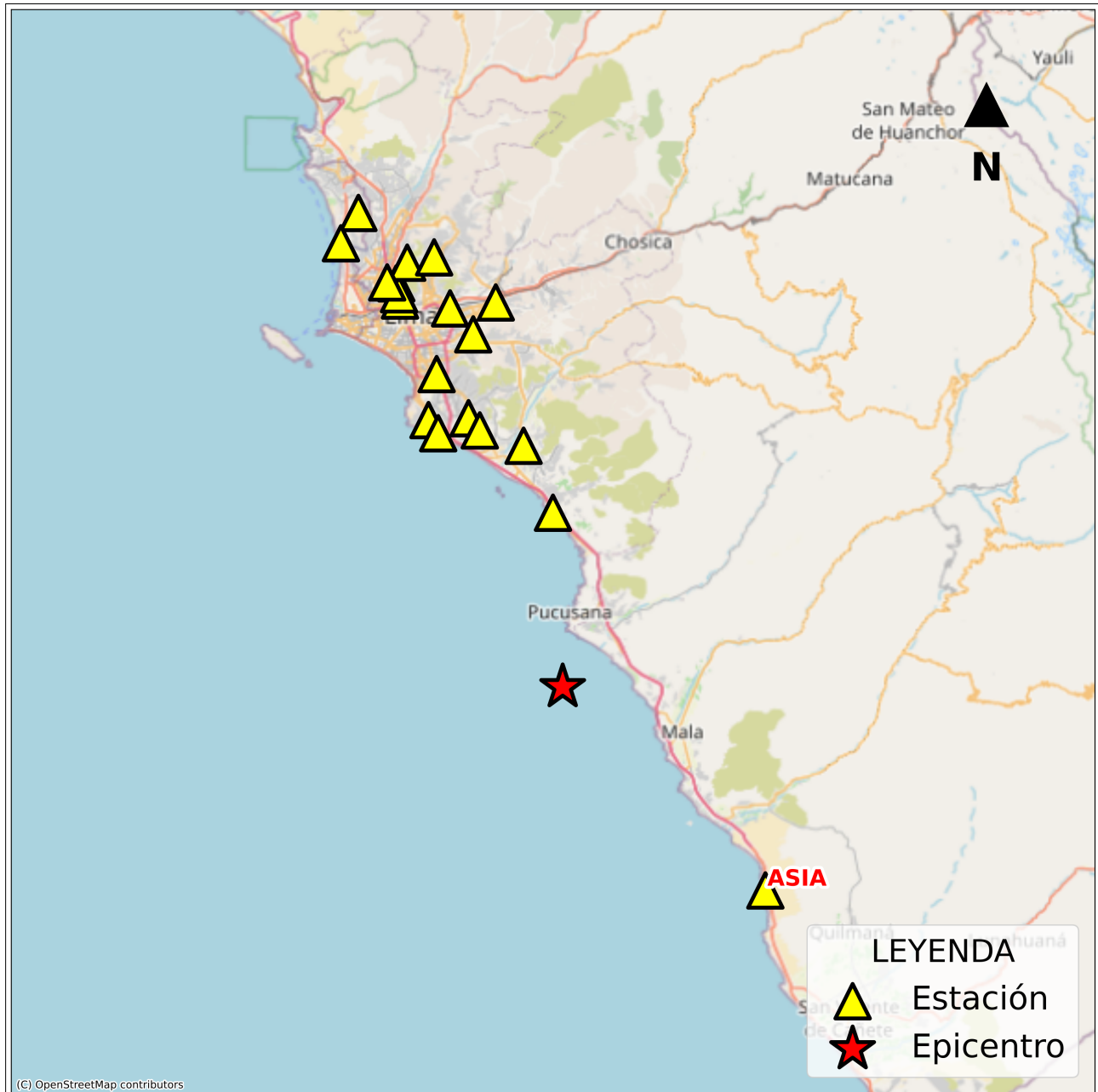



Figura 2: Mapa de ubicación de la(s) estación(es) acelerográfica(s) a nivel nacional correspondiente(s) al Sismo de Chilca, Cañete - Lima del 17 de mayo de 2026 a las 04:04:44 (hora local)



Figura 3: Mapa de ubicación de la(s) estación(es) acelerográfica(s) en Lima Metropolitana correspondiente(s) al Sismo de Chilca, Cañete - Lima del 17 de mayo de 2026 a las 04:04:44 (hora local)



UNIVERSIDAD NACIONAL DE INGENIERÍA
FACULTAD DE INGENIERÍA CIVIL
CENTRO PERUANO JAPONÉS DE INVESTIGACIONES
SÍSMICAS Y MITIGACIÓN DE DESASTRES



ANEXO

REGISTROS TIEMPO-HISTORIA
ESPECTROS DE FOURIER Y DE RESPUESTA

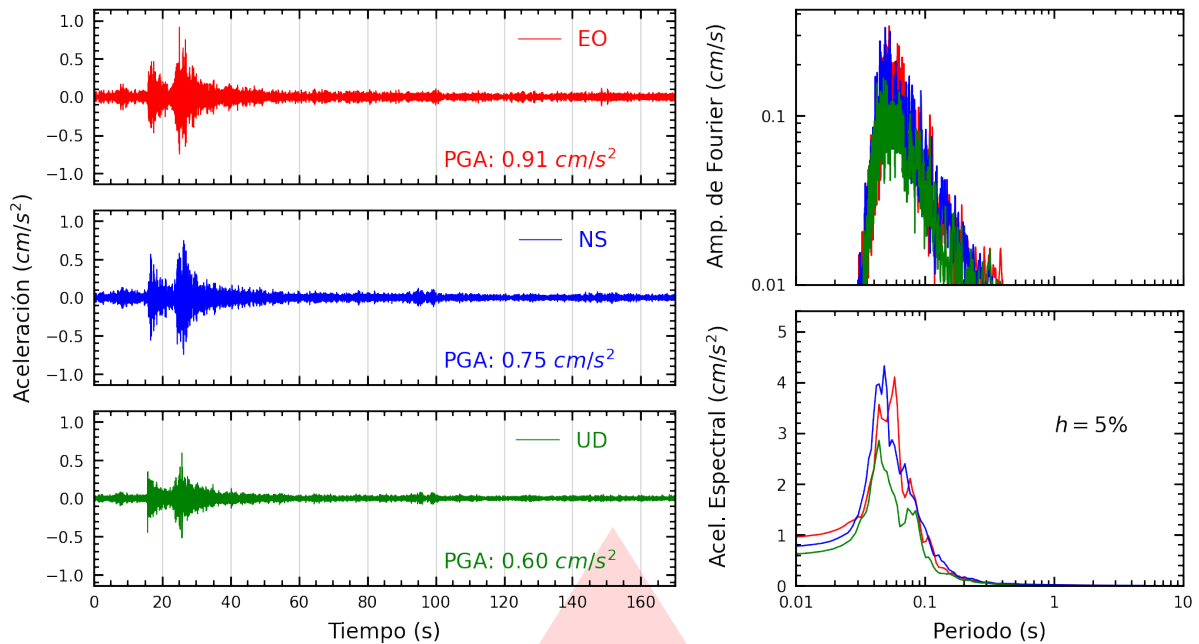


Figura A.1: Registros tiempo-historia, espectros de Fourier y de respuesta en las direcciones EO, NS y vertical de la estación UNTEL. Sismo de Chilca, Cañete - Lima del 2026-05-17, 04:04:44 (Hora local)

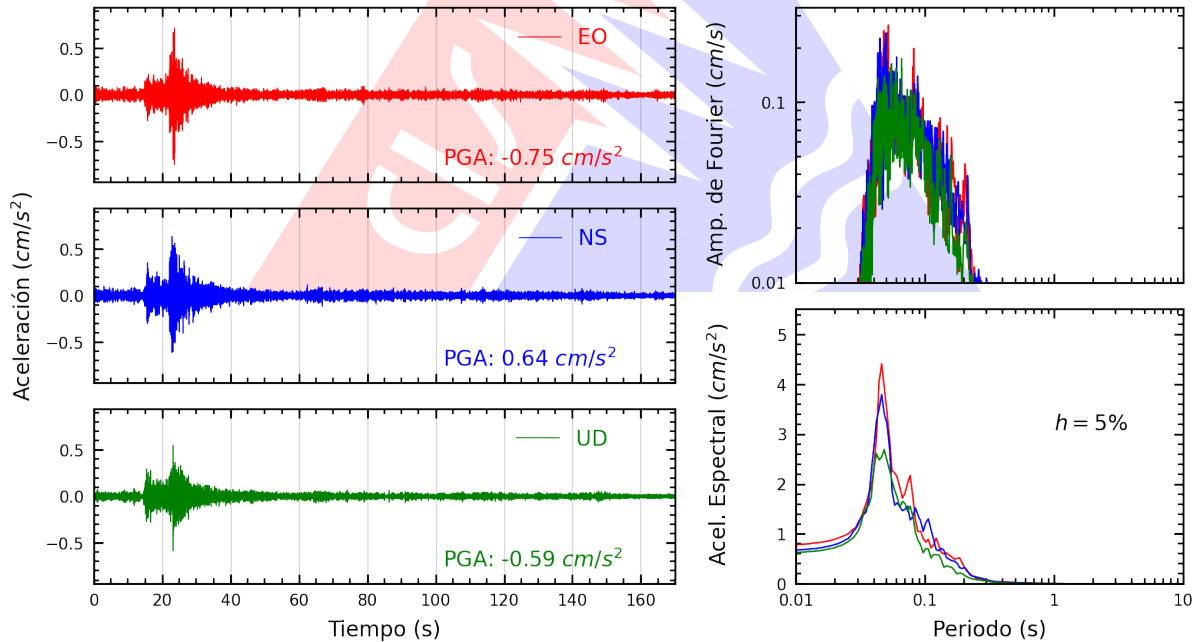


Figura A.2: Registros tiempo-historia, espectros de Fourier y de respuesta en las direcciones EO, NS y vertical de la estación PHERM. Sismo de Chilca, Cañete - Lima del 2026-05-17, 04:04:44 (Hora local)

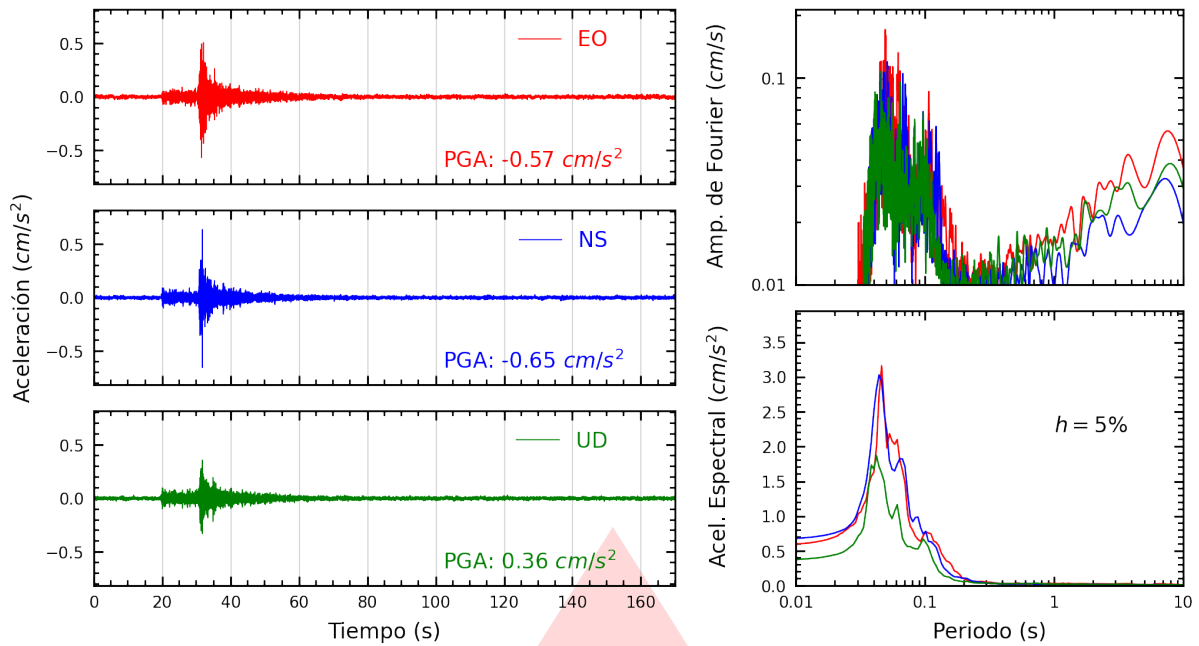


Figura A.3: Registros tiempo-historia, espectros de Fourier y de respuesta en las direcciones EO, NS y vertical de la estación AMORE. Sismo de Chilca, Cañete - Lima del 2026-05-17, 04:04:44 (Hora local)

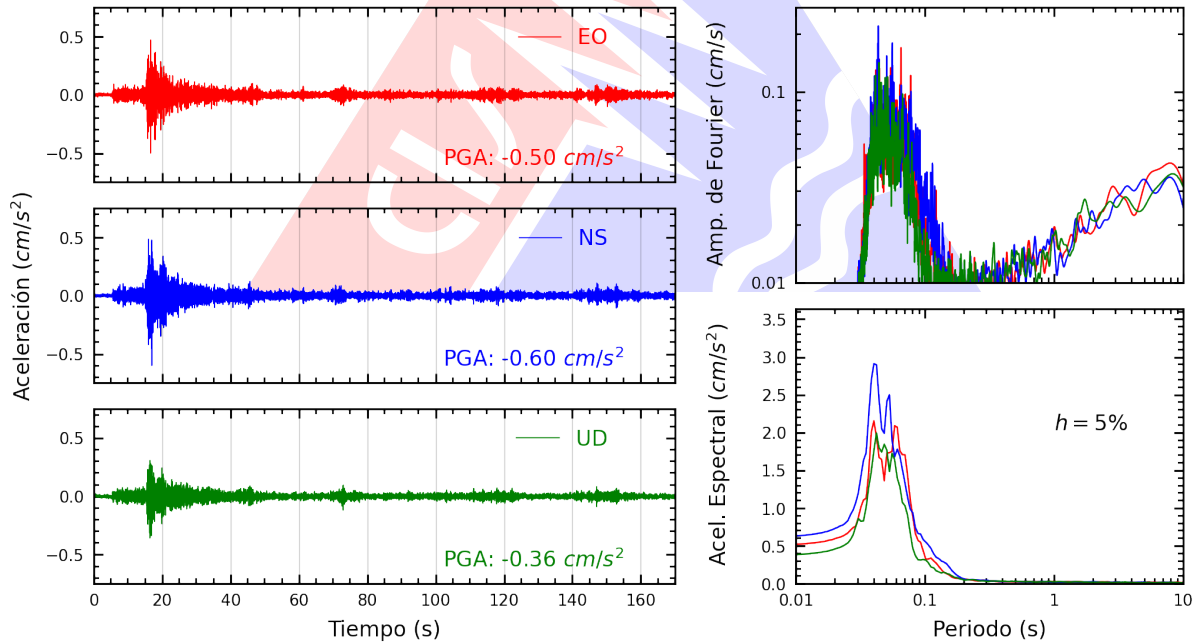


Figura A.4: Registros tiempo-historia, espectros de Fourier y de respuesta en las direcciones EO, NS y vertical de la estación JOSEO. Sismo de Chilca, Cañete - Lima del 2026-05-17, 04:04:44 (Hora local)

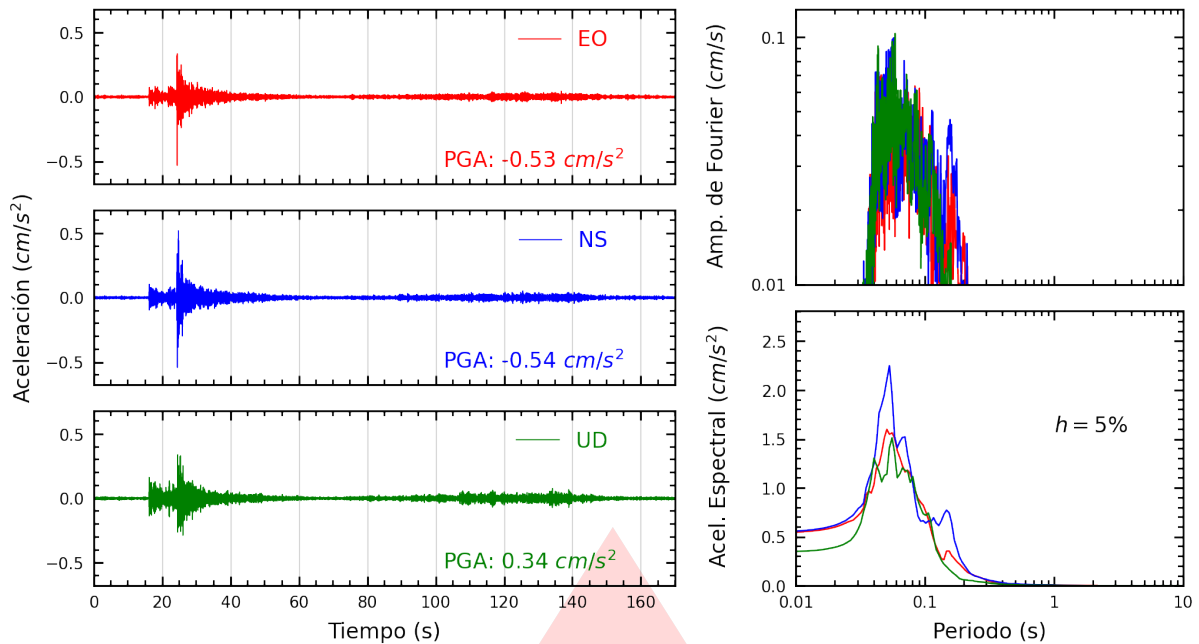


Figura A.5: Registros tiempo-historia, espectros de Fourier y de respuesta en las direcciones EO, NS y vertical de la estación ASIA. Sismo de Chilca, Cañete - Lima del 2026-05-17, 04:04:44 (Hora local)

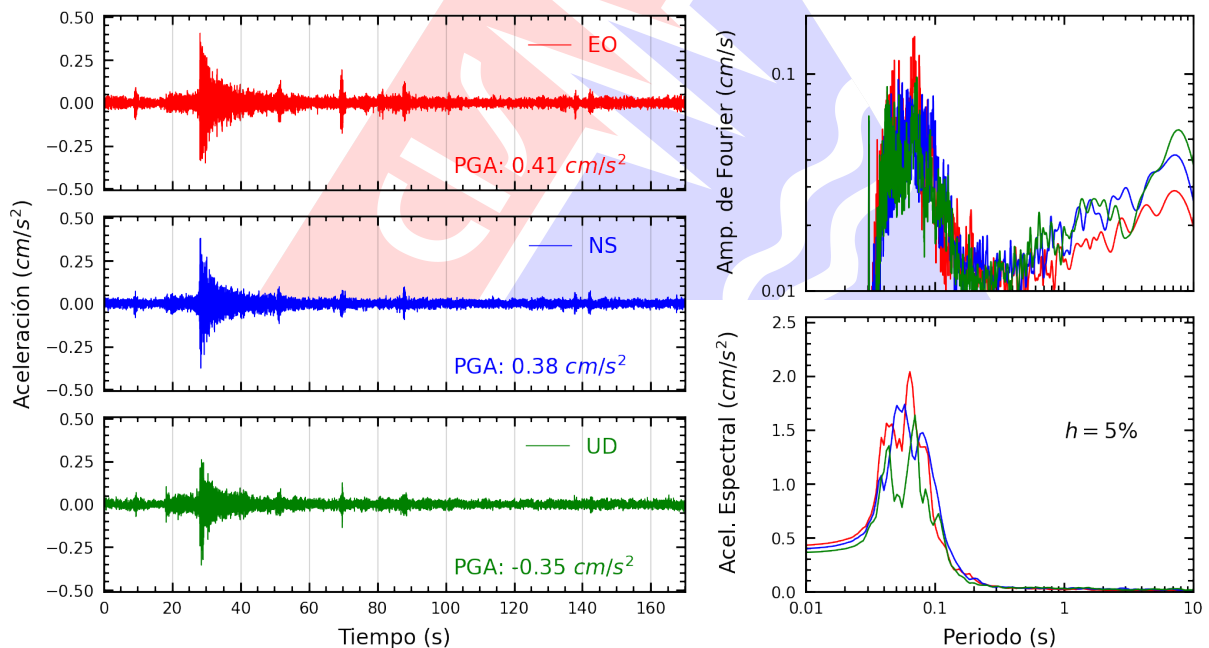


Figura A.6: Registros tiempo-historia, espectros de Fourier y de respuesta en las direcciones EO, NS y vertical de la estación INDEP. Sismo de Chilca, Cañete - Lima del 2026-05-17, 04:04:44 (Hora local)

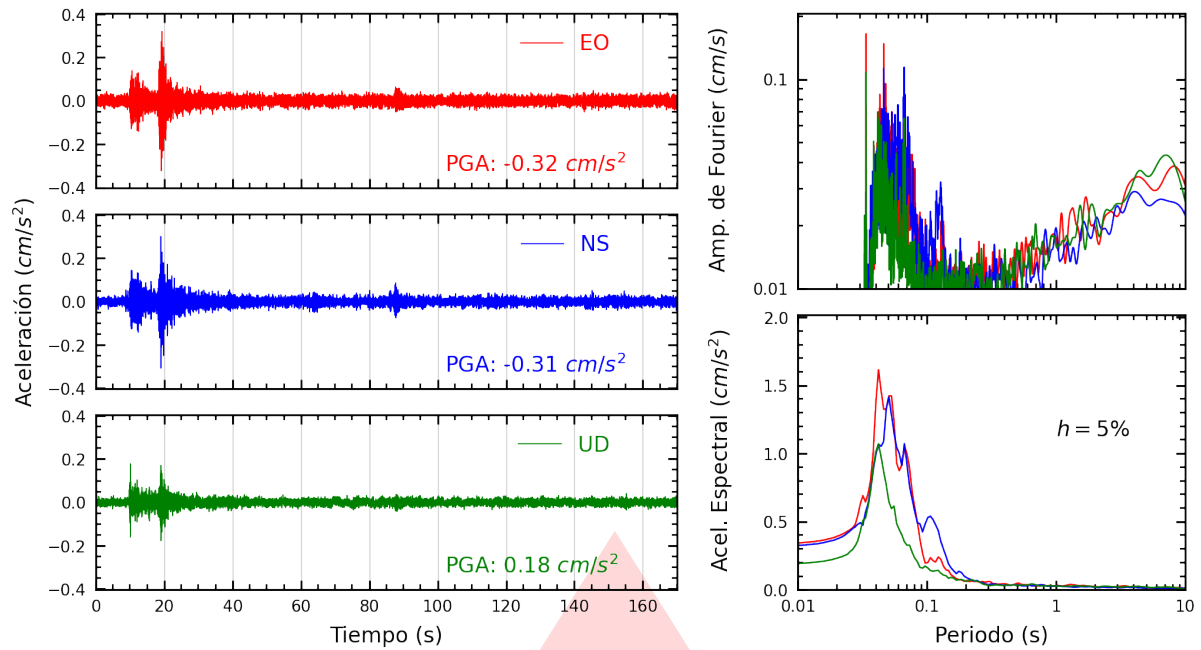


Figura A.7: Registros tiempo-historia, espectros de Fourier y de respuesta en las direcciones EO, NS y vertical de la estación UPCVI. Sismo de Chilca, Cañete - Lima del 2026-05-17, 04:04:44 (Hora local)

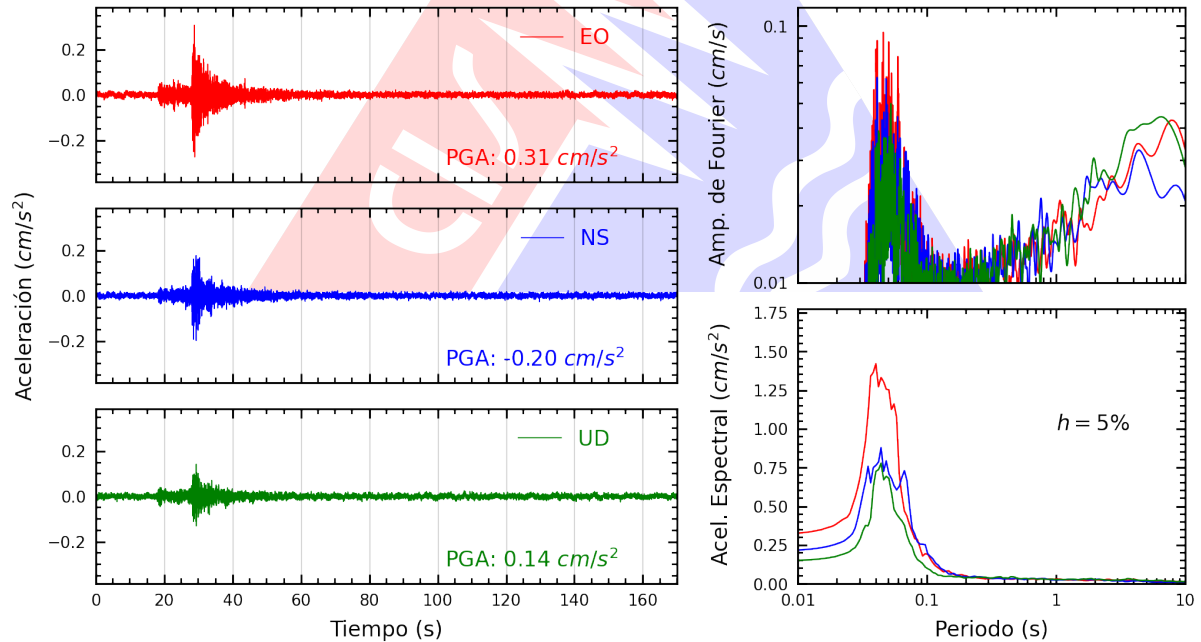


Figura A.8: Registros tiempo-historia, espectros de Fourier y de respuesta en las direcciones EO, NS y vertical de la estación UCSS. Sismo de Chilca, Cañete - Lima del 2026-05-17, 04:04:44 (Hora local)

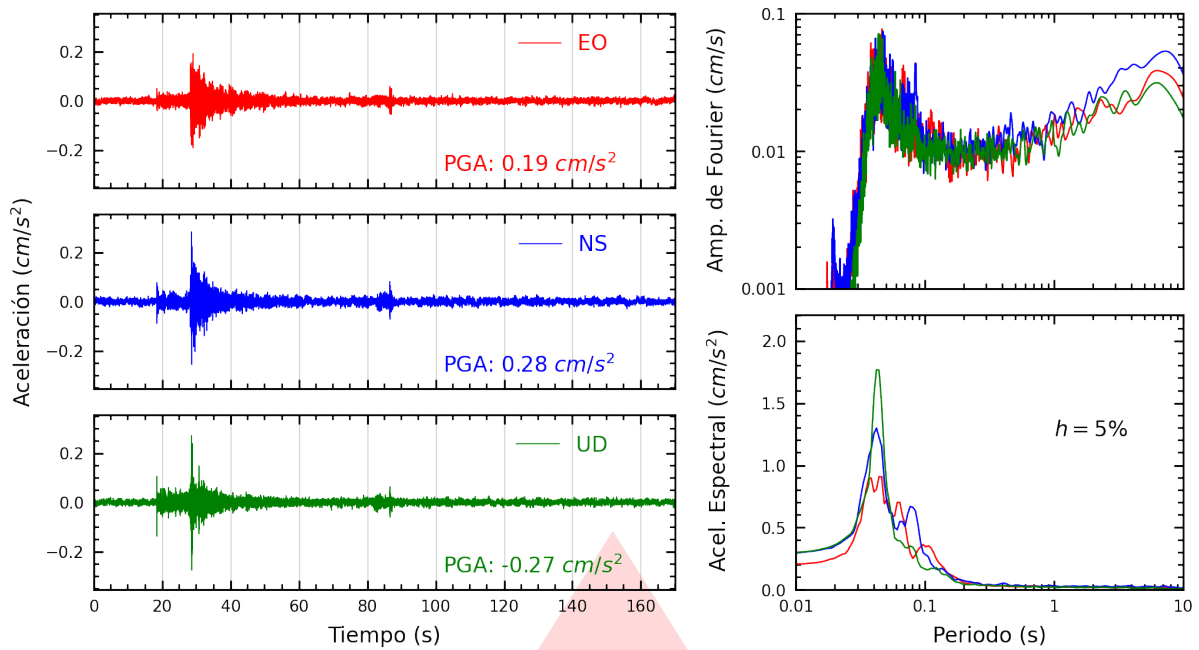


Figura A.9: Registros tiempo-historia, espectros de Fourier y de respuesta en las direcciones EO, NS y vertical de la estación SJLCE. Sismo de Chilca, Cañete - Lima del 2026-05-17, 04:04:44 (Hora local)

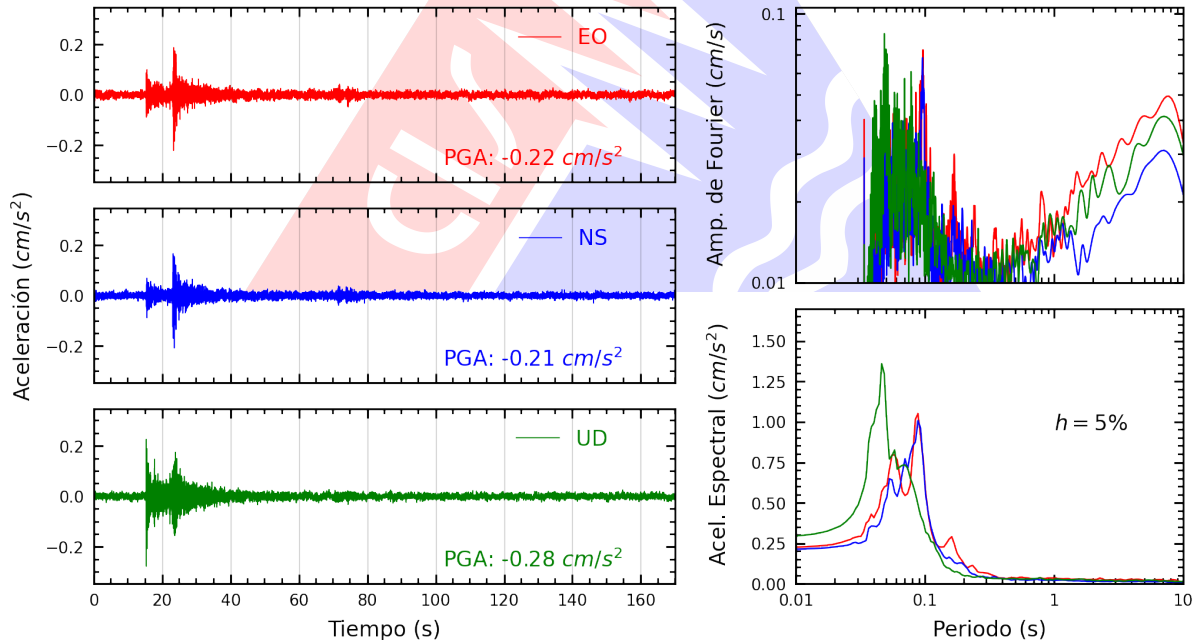


Figura A.10: Registros tiempo-historia, espectros de Fourier y de respuesta en las direcciones EO, NS y vertical de la estación USILP. Sismo de Chilca, Cañete - Lima del 2026-05-17, 04:04:44 (Hora local)

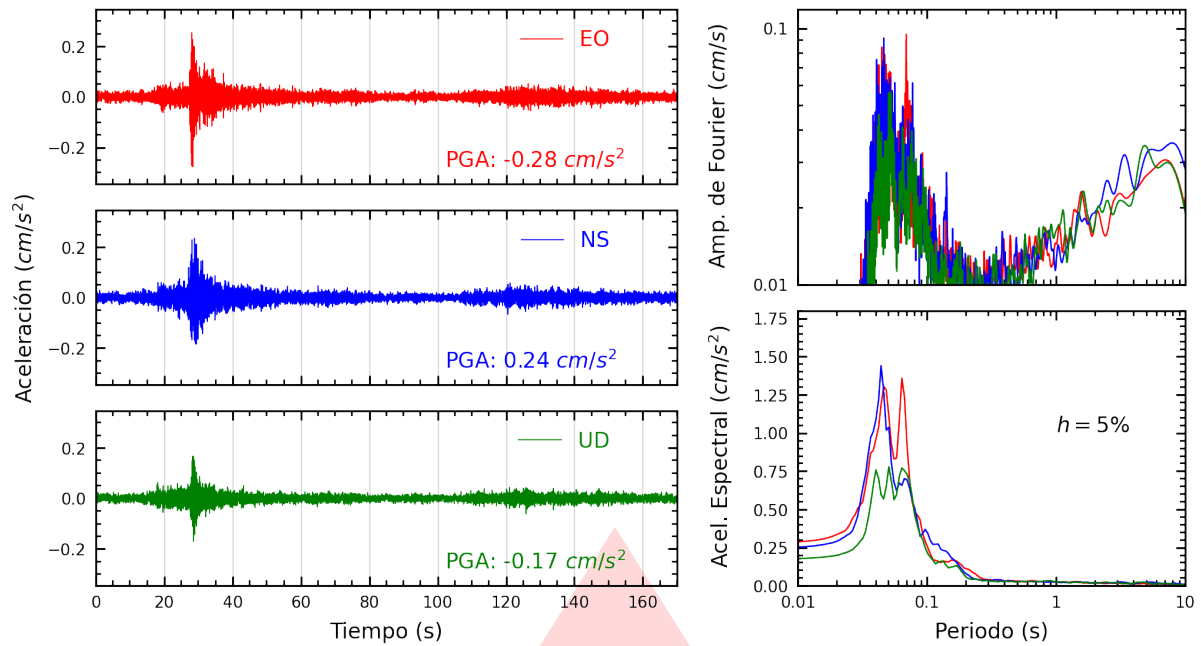


Figura A.11: Registros tiempo-historia, espectros de Fourier y de respuesta en las direcciones EO, NS y vertical de la estación FICPE. Sismo de Chilca, Cañete - Lima del 2026-05-17, 04:04:44 (Hora local)

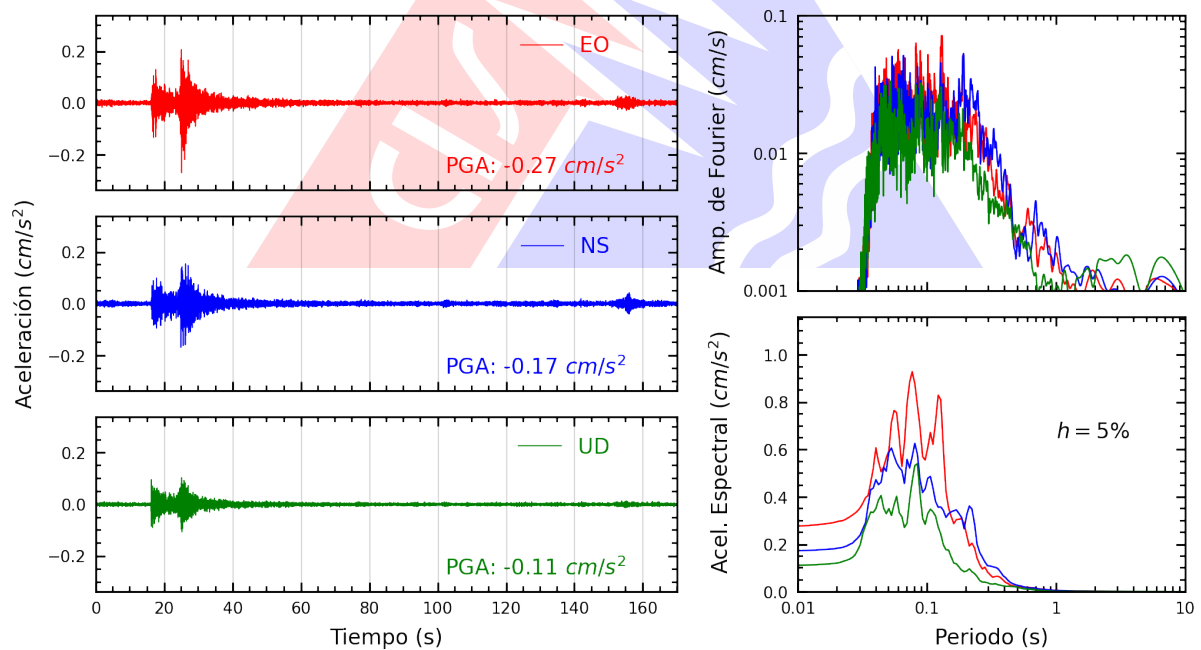


Figura A.12: Registros tiempo-historia, espectros de Fourier y de respuesta en las direcciones EO, NS y vertical de la estación BRISA. Sismo de Chilca, Cañete - Lima del 2026-05-17, 04:04:44 (Hora local)

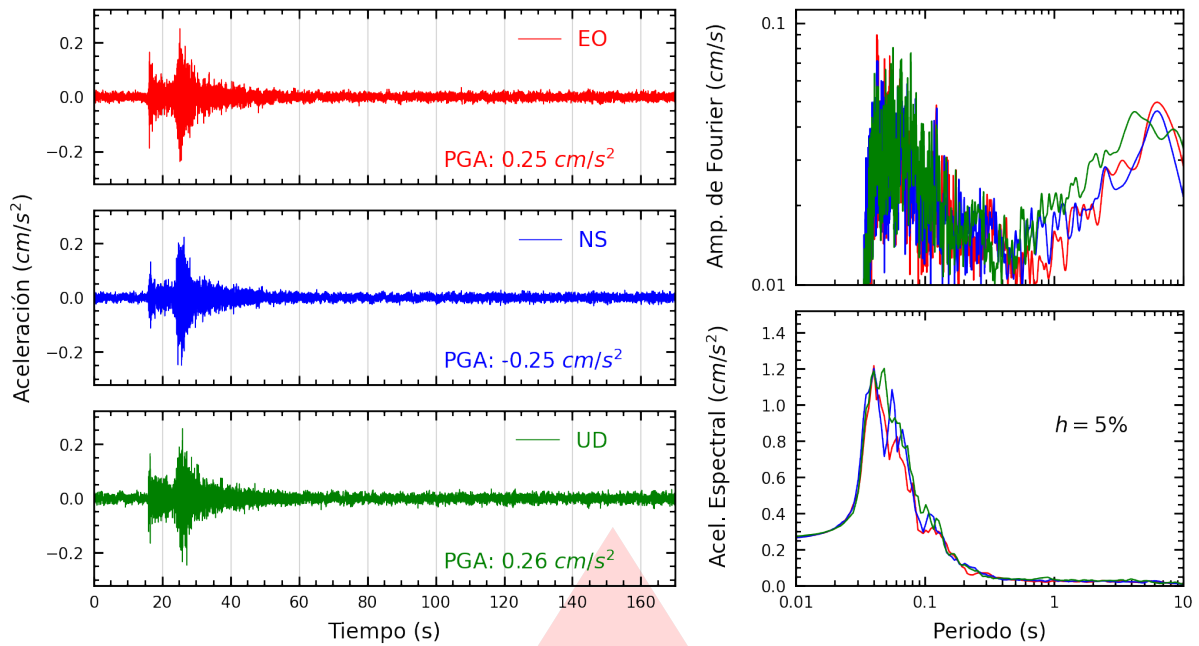


Figura A.13: Registros tiempo-historia, espectros de Fourier y de respuesta en las direcciones EO, NS y vertical de la estación SOVES. Sismo de Chilca, Cañete - Lima del 2026-05-17, 04:04:44 (Hora local)

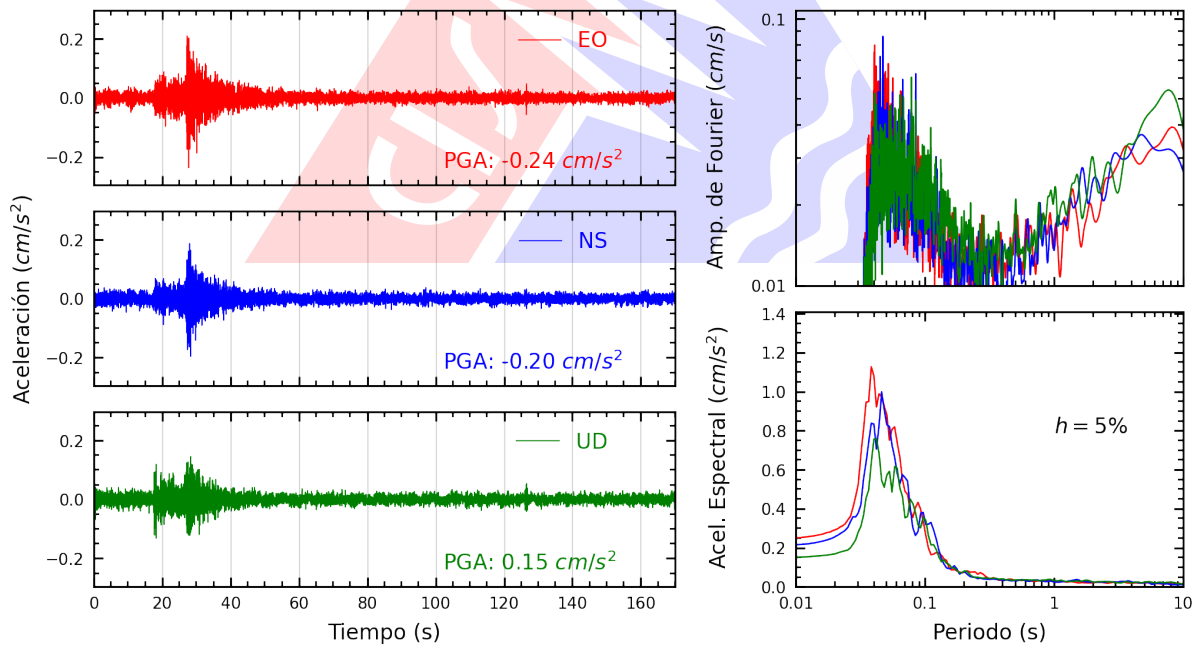


Figura A.14: Registros tiempo-historia, espectros de Fourier y de respuesta en las direcciones EO, NS y vertical de la estación UCVAT. Sismo de Chilca, Cañete - Lima del 2026-05-17, 04:04:44 (Hora local)

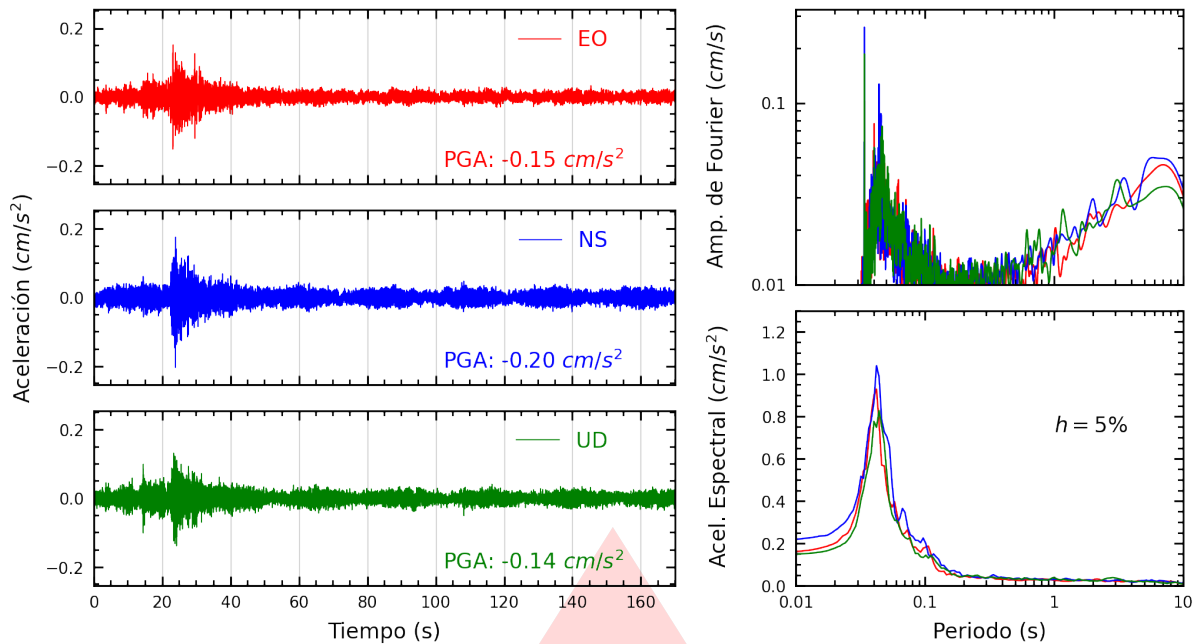


Figura A.15: Registros tiempo-historia, espectros de Fourier y de respuesta en las direcciones EO, NS y vertical de la estación USMP. Sismo de Chilca, Cañete - Lima del 2026-05-17, 04:04:44 (Hora local)

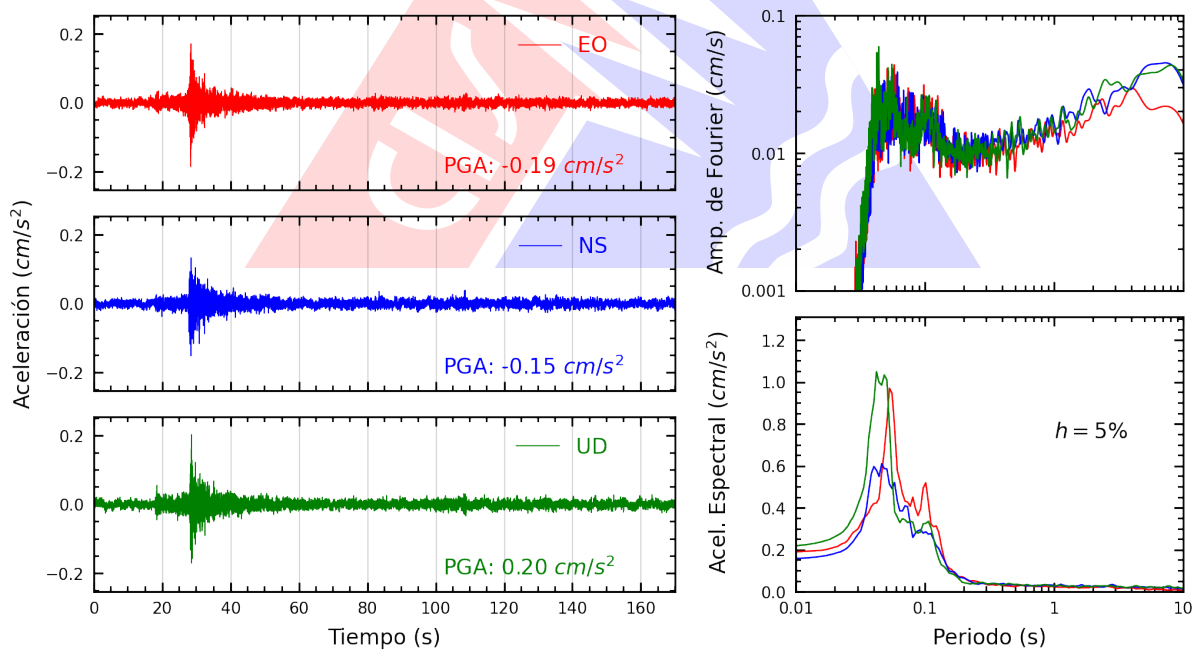


Figura A.16: Registros tiempo-historia, espectros de Fourier y de respuesta en las direcciones EO, NS y vertical de la estación JALVA. Sismo de Chilca, Cañete - Lima del 2026-05-17, 04:04:44 (Hora local)

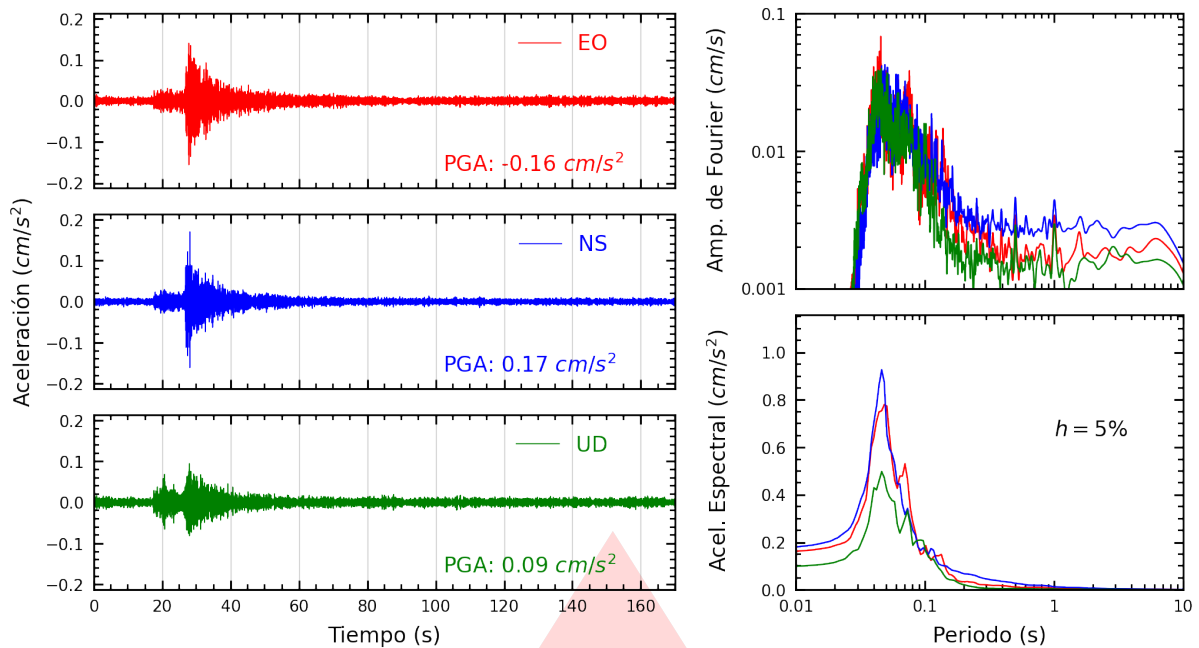


Figura A.17: Registros tiempo-historia, espectros de Fourier y de respuesta en las direcciones EO, NS y vertical de la estación ATARJ. Sismo de Chilca, Cañete - Lima del 2026-05-17, 04:04:44 (Hora local)

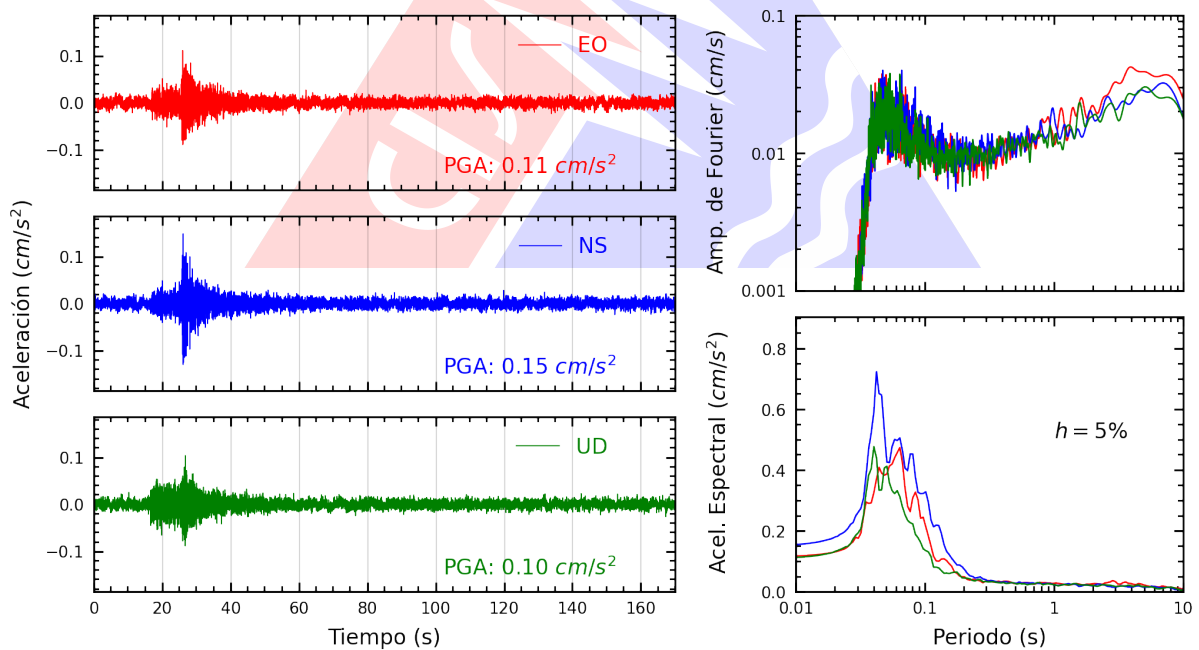


Figura A.18: Registros tiempo-historia, espectros de Fourier y de respuesta en las direcciones EO, NS y vertical de la estación SERVI. Sismo de Chilca, Cañete - Lima del 2026-05-17, 04:04:44 (Hora local)

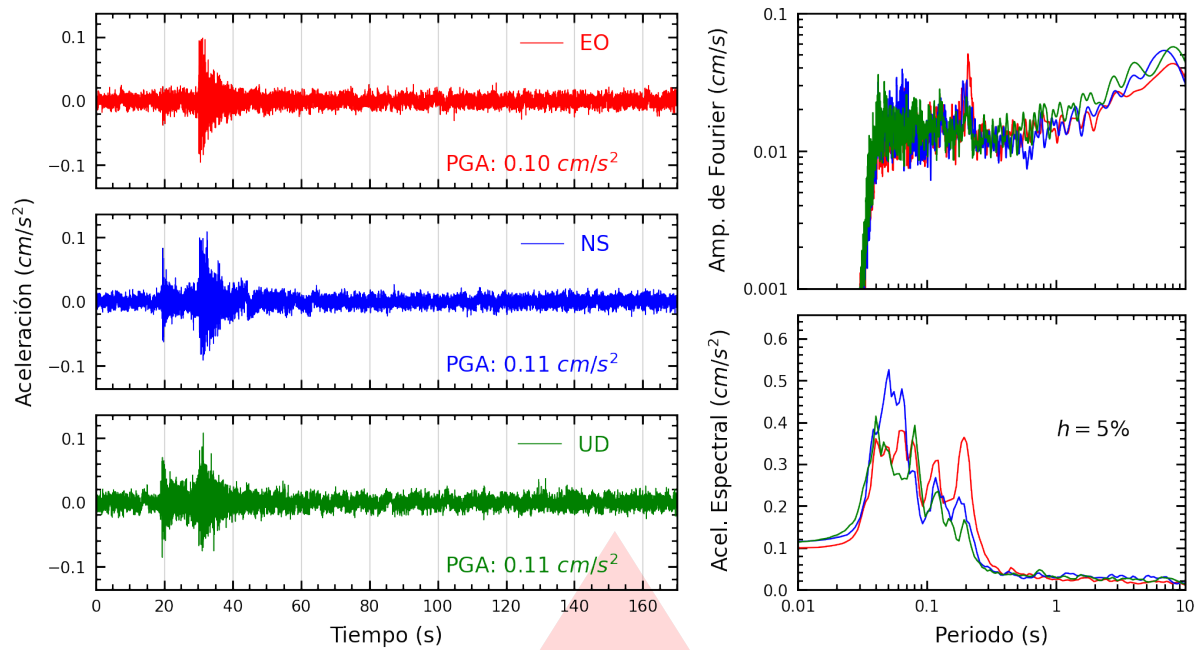


Figura A.19: Registros tiempo-historia, espectros de Fourier y de respuesta en las direcciones EO, NS y vertical de la estación VHAYA. Sismo de Chilca, Cañete - Lima del 2026-05-17, 04:04:44 (Hora local)

Índice de figuras

1.	Ubicación del epicentro y estación(es) acelerográfica(s)	1
2.	Mapa de ubicación de la(s) estación(es) acelerográfica(s) a nivel nacional correspondiente(s) al Sismo de Chilca, Cañete - Lima del 17 de mayo de 2026 a las 04:04:44 (hora local)	4
3.	Mapa de ubicación de la(s) estación(es) acelerográfica(s) en Lima Metropolitana correspondiente(s) al Sismo de Chilca, Cañete - Lima del 17 de mayo de 2026 a las 04:04:44 (hora local)	5
A.1.	Registros tiempo-historia, espectros de Fourier y de respuesta en las direcciones EO, NS y vertical de la estación UNTEL. Sismo de Chilca, Cañete - Lima del 2026-05-17, 04:04:44 (Hora local)	7
A.2.	Registros tiempo-historia, espectros de Fourier y de respuesta en las direcciones EO, NS y vertical de la estación PHERM. Sismo de Chilca, Cañete - Lima del 2026-05-17, 04:04:44 (Hora local)	7
A.3.	Registros tiempo-historia, espectros de Fourier y de respuesta en las direcciones EO, NS y vertical de la estación AMORE. Sismo de Chilca, Cañete - Lima del 2026-05-17, 04:04:44 (Hora local)	8
A.4.	Registros tiempo-historia, espectros de Fourier y de respuesta en las direcciones EO, NS y vertical de la estación JOSEO. Sismo de Chilca, Cañete - Lima del 2026-05-17, 04:04:44 (Hora local)	8
A.5.	Registros tiempo-historia, espectros de Fourier y de respuesta en las direcciones EO, NS y vertical de la estación ASIA. Sismo de Chilca, Cañete - Lima del 2026-05-17, 04:04:44 (Hora local)	9
A.6.	Registros tiempo-historia, espectros de Fourier y de respuesta en las direcciones EO, NS y vertical de la estación INDEP. Sismo de Chilca, Cañete - Lima del 2026-05-17, 04:04:44 (Hora local)	9
A.7.	Registros tiempo-historia, espectros de Fourier y de respuesta en las direcciones EO, NS y vertical de la estación UPCVI. Sismo de Chilca, Cañete - Lima del 2026-05-17, 04:04:44 (Hora local)	10
A.8.	Registros tiempo-historia, espectros de Fourier y de respuesta en las direcciones EO, NS y vertical de la estación UCSS. Sismo de Chilca, Cañete - Lima del 2026-05-17, 04:04:44 (Hora local)	10
A.9.	Registros tiempo-historia, espectros de Fourier y de respuesta en las direcciones EO, NS y vertical de la estación SJLCE. Sismo de Chilca, Cañete - Lima del 2026-05-17, 04:04:44 (Hora local)	11
A.10.	Registros tiempo-historia, espectros de Fourier y de respuesta en las direcciones EO, NS y vertical de la estación USILP. Sismo de Chilca, Cañete - Lima del 2026-05-17, 04:04:44 (Hora local)	11



A.11.Registros tiempo-historia, espectros de Fourier y de respuesta en las direcciones EO, NS y vertical de la estación FICPE. Sismo de Chilca, Cañete - Lima del 2026-05-17, 04:04:44 (Hora local)	12
A.12.Registros tiempo-historia, espectros de Fourier y de respuesta en las direcciones EO, NS y vertical de la estación BRISA. Sismo de Chilca, Cañete - Lima del 2026-05-17, 04:04:44 (Hora local)	12
A.13.Registros tiempo-historia, espectros de Fourier y de respuesta en las direcciones EO, NS y vertical de la estación SOVES. Sismo de Chilca, Cañete - Lima del 2026-05-17, 04:04:44 (Hora local)	13
A.14.Registros tiempo-historia, espectros de Fourier y de respuesta en las direcciones EO, NS y vertical de la estación UCVAT. Sismo de Chilca, Cañete - Lima del 2026-05-17, 04:04:44 (Hora local)	13
A.15.Registros tiempo-historia, espectros de Fourier y de respuesta en las direcciones EO, NS y vertical de la estación USMP. Sismo de Chilca, Cañete - Lima del 2026-05-17, 04:04:44 (Hora local)	14
A.16.Registros tiempo-historia, espectros de Fourier y de respuesta en las direcciones EO, NS y vertical de la estación JALVA. Sismo de Chilca, Cañete - Lima del 2026-05-17, 04:04:44 (Hora local)	14
A.17.Registros tiempo-historia, espectros de Fourier y de respuesta en las direcciones EO, NS y vertical de la estación ATARJ. Sismo de Chilca, Cañete - Lima del 2026-05-17, 04:04:44 (Hora local)	15
A.18.Registros tiempo-historia, espectros de Fourier y de respuesta en las direcciones EO, NS y vertical de la estación SERVI. Sismo de Chilca, Cañete - Lima del 2026-05-17, 04:04:44 (Hora local)	15
A.19.Registros tiempo-historia, espectros de Fourier y de respuesta en las direcciones EO, NS y vertical de la estación VHAYA. Sismo de Chilca, Cañete - Lima del 2026-05-17, 04:04:44 (Hora local)	16

Índice de tablas

- 1. Datos sísmicos (Fuente: IGP) 1
- 2. Aceleraciones máximas registradas en la(s) estación(es) acelerográfica(s) correspondiente(s) al sismo de Chilca, Cañete - Lima del 17 de mayo de 2026 a las 04:04:44 (hora local) 2