

**CENTRO DE OBSERVACIÓN PARA LA INGENIERÍA SÍSMICA (CEOIS)
RED NACIONAL DE ACELERÓGRAFOS DEL CISMID-FIC-UNI (REDACIS)**

INFORME

Acelerogramas del Sismo de Callao, Provincia Constitucional del Callao del 17 de junio de 2026

El 17 de junio de 2026 a las 09:08:53 (hora local), ocurrió un sismo con epicentro a 11 km al S de Callao, Provincia Constitucional del Callao (Fuente: IGP). Las características sísmicas del evento se resumen en la **Tabla 1** y la ubicación del epicentro, así como de la(s) estación(es) acelerográfica(s), se muestra en la **Figura 1**.

Tabla 1: Datos sísmicos (Fuente: IGP)

Hora local (UTC-5):	09:08:53
Hora UTC 0:	14:08:53
Latitud (°):	-12.15
Longitud (°):	-77.12
Profundidad (km):	54.0
Magnitud:	M3.6
Lugar de referencia:	11 km al S de Callao, Provincia Constitucional del Callao

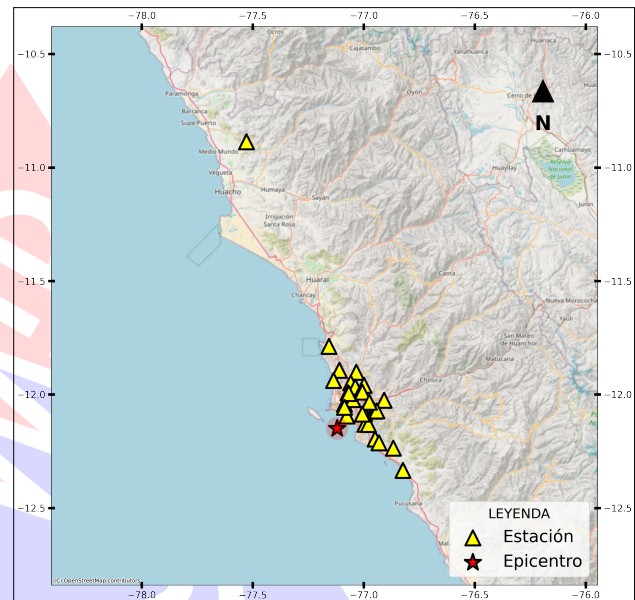


Figura 1: Ubicación del epicentro y estación(es) acelerográfica(s)

En este informe, el Centro de Observación para la Ingeniería Sísmica (CEOIS) del CISMID-FIC-UNI presenta los registros acelerográficos obtenidos en 28 estaciones en total, 24 de los cuales corresponden a la Red Nacional de Acelerógrafos del CISMID-FIC-UNI (REDACIS), 03 a la Red Acelerográfica del Centro de Investigación en Transformación Digital en Ingeniería (CITDI) - Unidad de Posgrado de la FIC-UNI y 01 en convenio con el Servicio Nacional de Capacitación para la Industria de la Construcción (SENCICO). Los valores de aceleración máxima (PGA) para cada componente (direcciones EO, NS y vertical) y ubicaciones geográficas, se muestran en la **Tabla 2** y **Figuras 2 y 3**, respectivamente.

El máximo valor de PGA registrado para este evento es de -5.7 cm/s^2 en la dirección EO, correspondiente a la estación SROSA (Municipalidad Distrital de Santa Rosa, Santa Rosa, Lima). En el Anexo adjunto se presentan las gráficas de los acelerogramas obtenidos, así como sus respectivos espectros de Fourier y de respuesta de aceleraciones absolutas para 5% de amortiguamiento elástico. Cabe mencionar que todos los registros han sido filtrados usando un pasa banda entre 0.04 s



y 10 s y corregidos por línea base. Los registros sin filtrar están disponibles para su descarga en <https://www.cismid.uni.edu.pe/ceois/redacis/red/>.





Tabla 2: Aceleraciones máximas registradas en la(s) estación(es) acelerográfica(s) correspondiente(s) al sismo de Callao, Provincia Constitucional del Callao del 17 de junio de 2026 a las 09:08:53 (hora local)

Red	Código	Ubicación	Dist. Epi. (km)	Canal	PGA (cm/s ²)
CM	SROSA	Municipalidad Distrital de Santa Rosa, Santa Rosa, Lima	40.55	EO	-5.70
				NS	3.10
				UD	3.44
CM	USILM	Universidad San Ignacio de Loyola - Campus La Molina, La Molina, Lima	20.58	EO	4.30
				NS	4.96
				UD	3.20
CM	JOSEO	Complejo Deportivo José Olaya, Independencia, Lima	22.31	EO	2.66
				NS	3.27
				UD	-2.32
CM	AMORE	Institución Educativa 5090 Antonia Moreno de Cáceres, Ventanilla, Callao	28.56	EO	-3.01
				NS	-2.87
				UD	2.05
CM	INICT	Instituto Nacional de Investigación y Capacitación en Telecomunicaciones, San Borja, Lima	15.53	EO	2.73
				NS	1.74
				UD	1.14
PG	UNTEL	Universidad Nacional Tecnológica de Lima Sur, Villa el Salvador, Lima	22.04	EO	2.62
				NS	2.62
				UD	-1.44
CM	PHERM	Depósito Municipal de Punta Hermosa, Punta Hermosa, Lima	38.73	EO	-2.41
				NS	-2.40
				UD	2.18
CM	OLIVO	Municipalidad Distrital de Los Olivos, Los Olivos, Lima	18.43	EO	-2.32
				NS	2.34
				UD	0.75
CM	UCVAT	Universidad César Vallejo - Ate, Ate, Lima	27.31	EO	2.23
				NS	0.99
				UD	0.89



UNIVERSIDAD NACIONAL DE INGENIERÍA
FACULTAD DE INGENIERÍA CIVIL
CENTRO PERUANO JAPONÉS DE INVESTIGACIONES
SÍSMICAS Y MITIGACIÓN DE DESASTRES



CM	SOVES	Colegio Saco Oliveros de Villa El Salvador, Villa El Salvador, Lima	19.72	EO	-1.60
				NS	-2.01
				UD	1.59
CM	URPPE	Universidad Ricardo Palma - Facultad de Ingeniería Civil, Santiago de Surco, Lima	15.81	EO	1.57
				NS	1.84
				UD	-1.50
CM	CARAB	Estadio Ricardo Palma, Carabayllo, Lima	29.28	EO	-1.55
				NS	-1.54
				UD	1.75
SC	BORJA	Gerencia Zonal de SENCICO, San Borja, Lima	14.52	EO	1.61
				NS	1.73
				UD	1.27
CM	SERVI	ServiUNI - SERVI, Surco, Lima	14.05	EO	-1.06
				NS	1.71
				UD	0.79
CM	UCSS	Universidad Católica Sedes Sapientiae, Los Olivos, Lima	18.10	EO	1.67
				NS	-1.08
				UD	0.90
CM	SJLCE	Centro de Operaciones de Emergencia Distrital, San Juan de Lurigancho, Lima	25.16	EO	1.54
				NS	1.19
				UD	-0.61
CM	FICPE	Universidad Nacional de Ingeniería - Facultad de Ingeniería Civil, Rímac, Lima	16.26	EO	-1.49
				NS	1.15
				UD	-0.73
CM	COMAS	Municipalidad Distrital de Comas, Comas, Lima	23.40	EO	1.08
				NS	1.49
				UD	0.62
CM	SJLSC	Complejo Deportivo San Carlos, San Juan de Lurigancho, Lima	21.94	EO	-1.18
				NS	-1.20
				UD	1.35
PG	ATARJ	Planta de Tratamiento de Agua La Atarjea, El Agustino, Lima	20.64	EO	-1.08
				NS	-0.91
				UD	-1.31



UNIVERSIDAD NACIONAL DE INGENIERÍA
FACULTAD DE INGENIERÍA CIVIL
CENTRO PERUANO JAPONÉS DE INVESTIGACIONES
SÍSMICAS Y MITIGACIÓN DE DESASTRES



CM	UNFV	Universidad Nacional Federico Villarreal - Facultad de Ingeniería Civil, Magdalena del Mar, Lima	7.84	EO	-0.85
				NS	1.15
				UD	-0.84
CM	USMP	Universidad San Martín de Porres - Facultad de Ingeniería y Arquitectura, La Molina, Lima	21.67	EO	1.00
				NS	1.01
				UD	0.79
CM	IMCA	Instituto de Matemática y Ciencias Afines, La Molina, Lima	20.43	EO	0.99
				NS	1.00
				UD	-0.73
CM	USILP	Universidad San Ignacio de Loyola - Campus Pachacámac, Pachacámac, Lima	29.65	EO	-0.53
				NS	0.41
				UD	0.84
CM	VHAYA	Institución Educativa 5130-3 Víctor Raúl Haya de la Torre, Ventanilla, Callao	23.61	EO	-0.65
				NS	-0.62
				UD	0.60
CM	UNMSM	Universidad Nacional Mayor de San Marcos - Escuela Académica Profesional de Ingeniería Civil, Lima, Lima	11.05	EO	0.59
				NS	0.45
				UD	0.41
CM	BONDY	Institucion Educativa 4015 Augusto Salazar Bondy, Carmen de la Legua, Callao	12.53	EO	0.42
				NS	-0.40
				UD	0.25
PG	CARAL	Zona Arqueológica Caral, Supe, Lima	147.67	EO	-0.10
				NS	0.07
				UD	-0.06

Nota: CM (Red Nacional de Acelerógrafos del CISMID-FIC-UNI), SC (Red SENCICO) y PG (Red Acelerográfica del Centro de Investigación en Transformación Digital en Ingeniería - Unidad de Posgrado de la FIC-UNI).

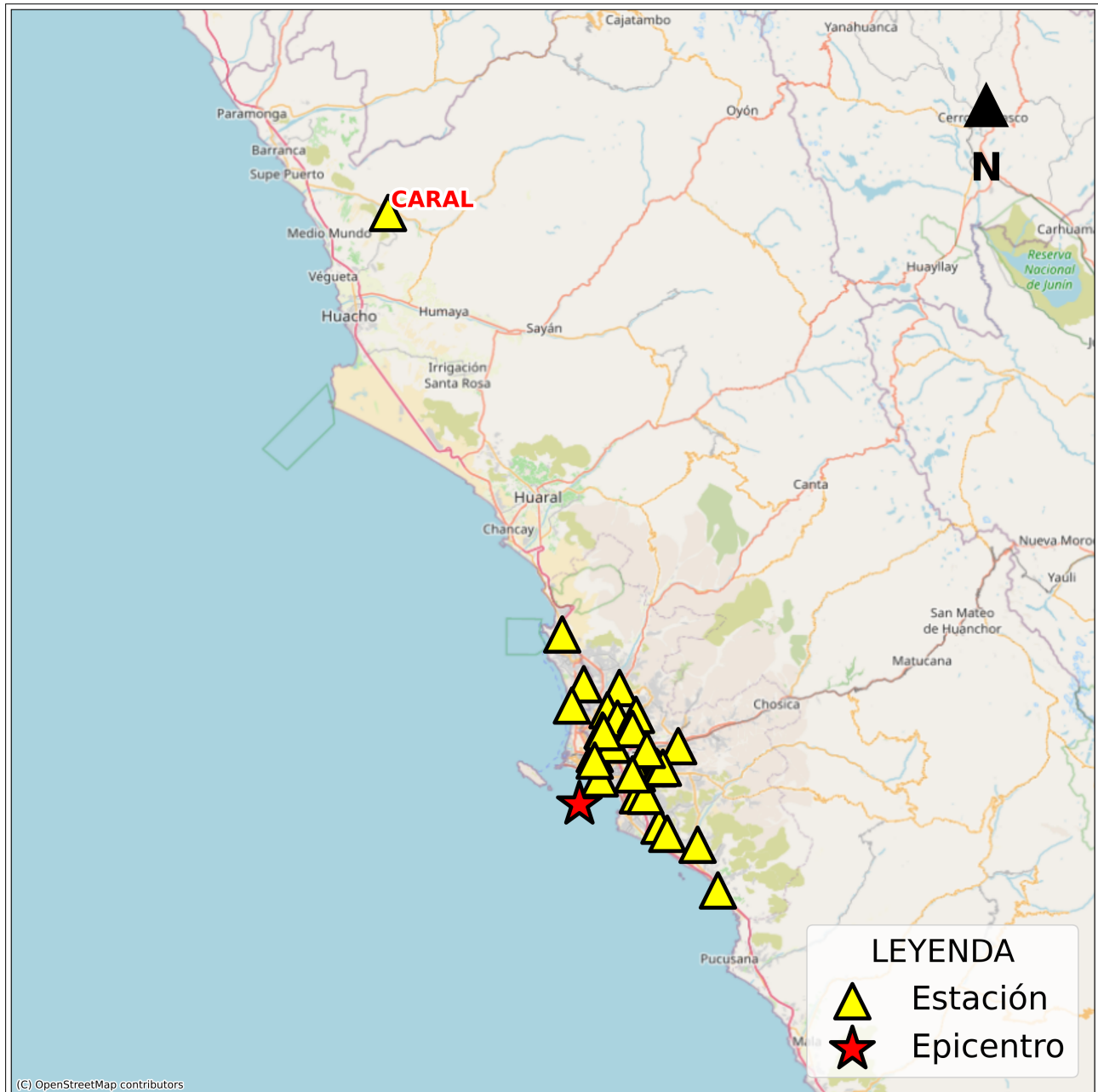


Figura 2: Mapa de ubicación de la(s) estación(es) acelerográfica(s) a nivel nacional correspondiente(s) al Sismo de Callao, Provincia Constitucional del Callao del 17 de junio de 2026 a las 09:08:53 (hora local)

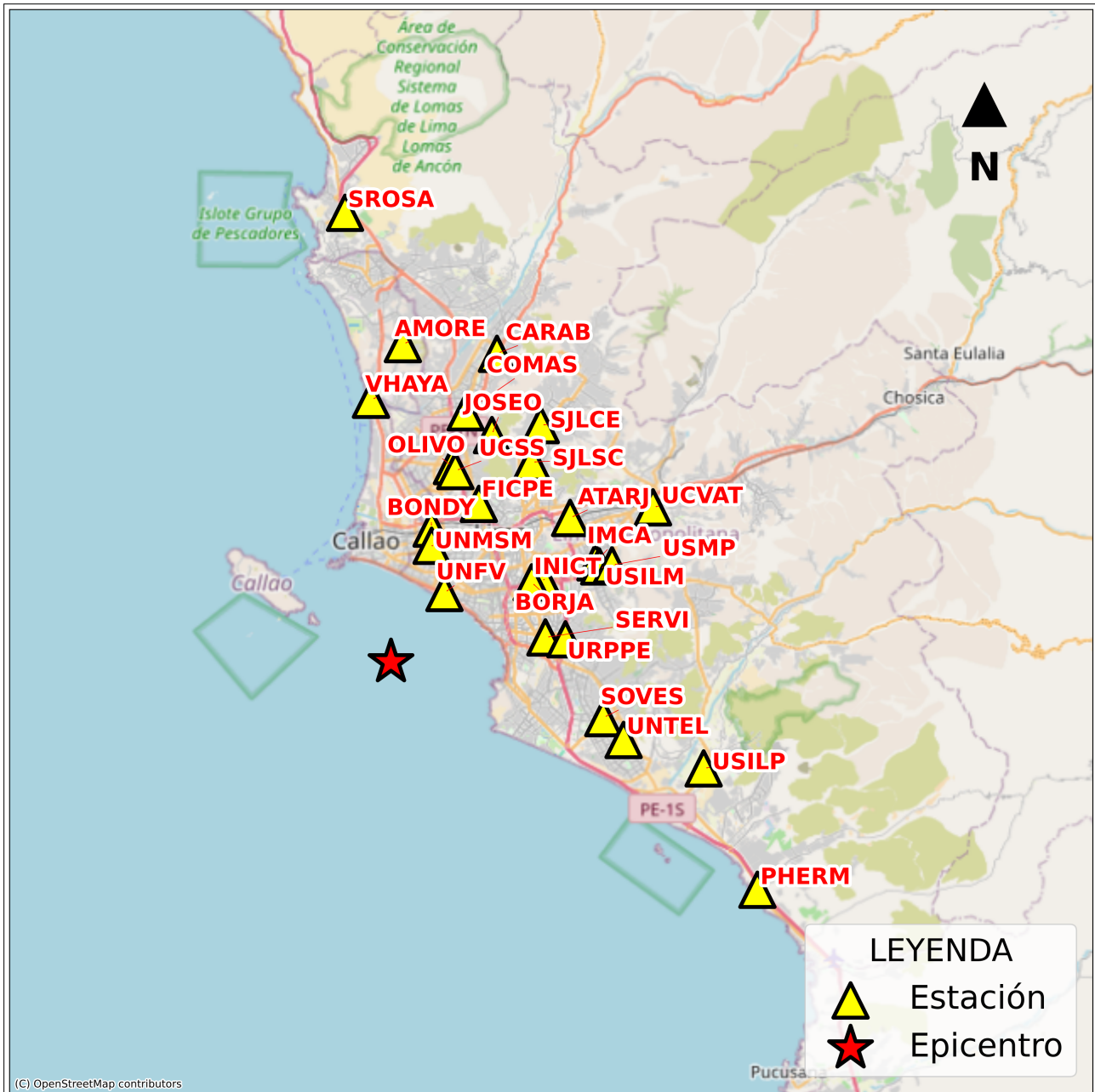


Figura 3: Mapa de ubicación de la(s) estación(es) acelerográfica(s) en Lima Metropolitana correspondiente(s) al Sismo de Callao, Provincia Constitucional del Callao del 17 de junio de 2026 a las 09:08:53 (hora local)



UNIVERSIDAD NACIONAL DE INGENIERÍA
FACULTAD DE INGENIERÍA CIVIL
CENTRO PERUANO JAPONÉS DE INVESTIGACIONES
SÍSMICAS Y MITIGACIÓN DE DESASTRES



ANEXO

REGISTROS TIEMPO-HISTORIA
ESPECTROS DE FOURIER Y DE RESPUESTA

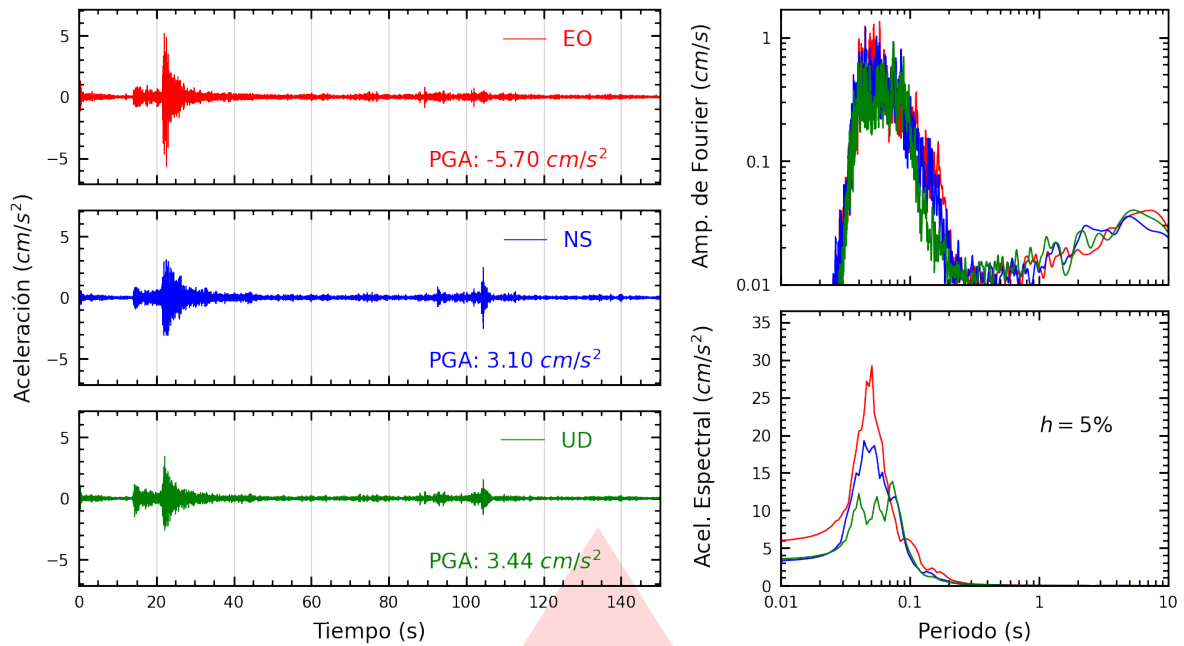


Figura A.1: Registros tiempo-historia, espectros de Fourier y de respuesta en las direcciones EO, NS y vertical de la estación SROSA. Sismo de Callao, Provincia Constitucional del Callao del 2026-06-17, 09:08:53 (Hora local)

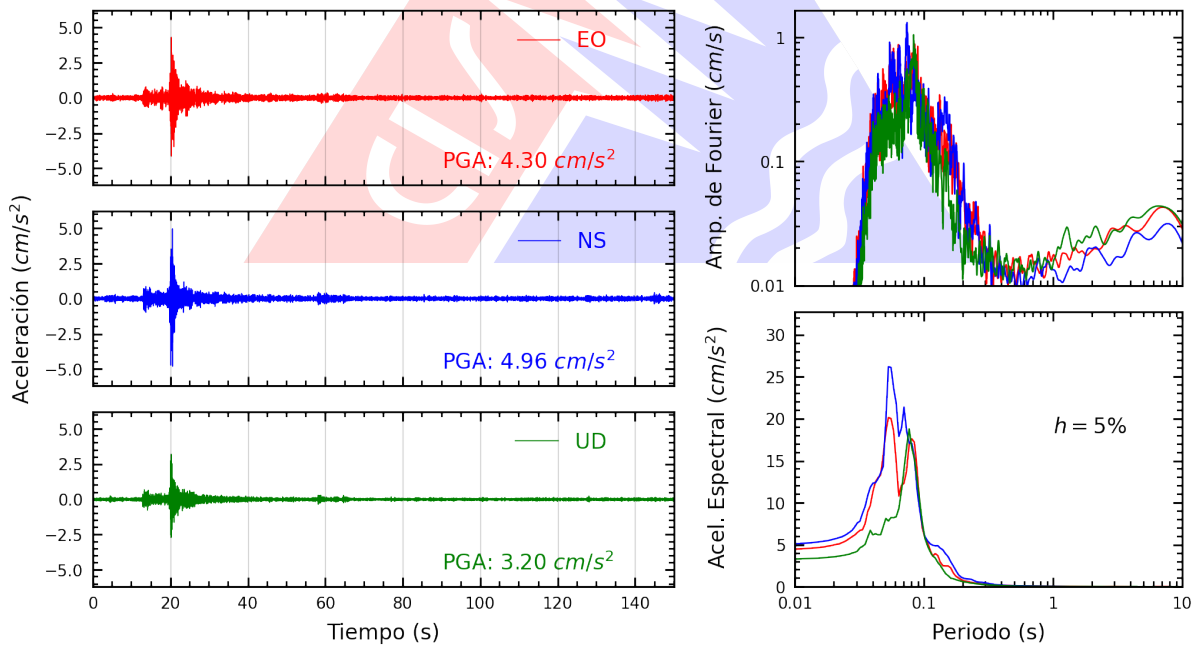


Figura A.2: Registros tiempo-historia, espectros de Fourier y de respuesta en las direcciones EO, NS y vertical de la estación USILM. Sismo de Callao, Provincia Constitucional del Callao del 2026-06-17, 09:08:53 (Hora local)

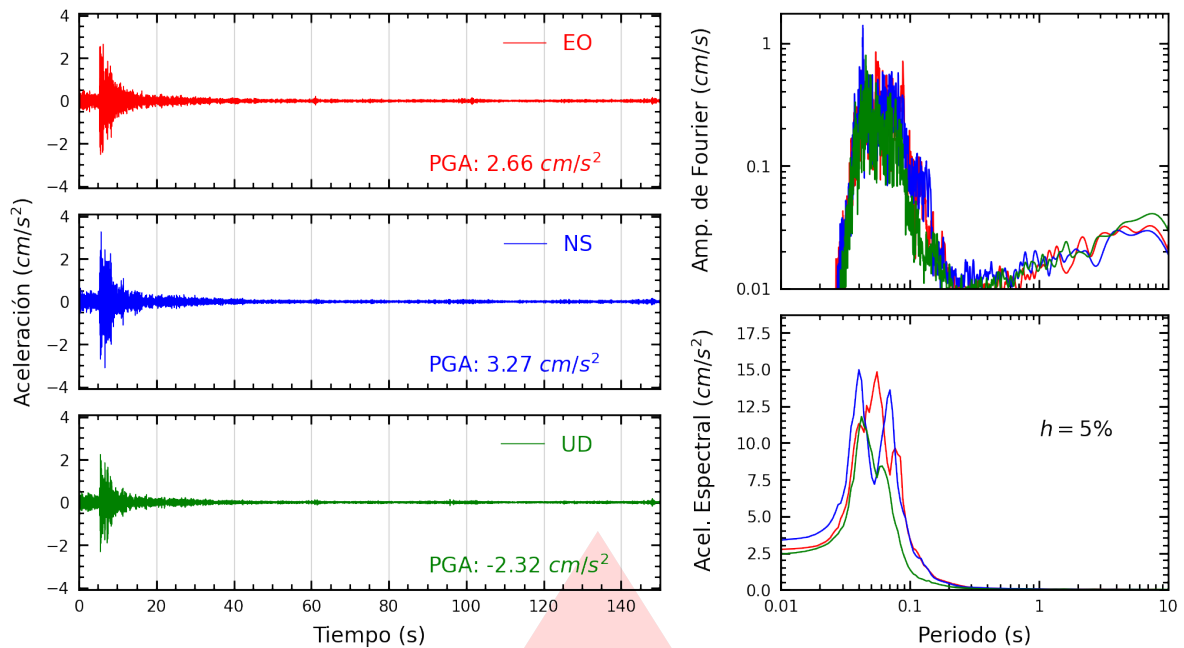


Figura A.3: Registros tiempo-historia, espectros de Fourier y de respuesta en las direcciones EO, NS y vertical de la estación JOSEO. Sismo de Callao, Provincia Constitucional del Callao del 2026-06-17, 09:08:53 (Hora local)

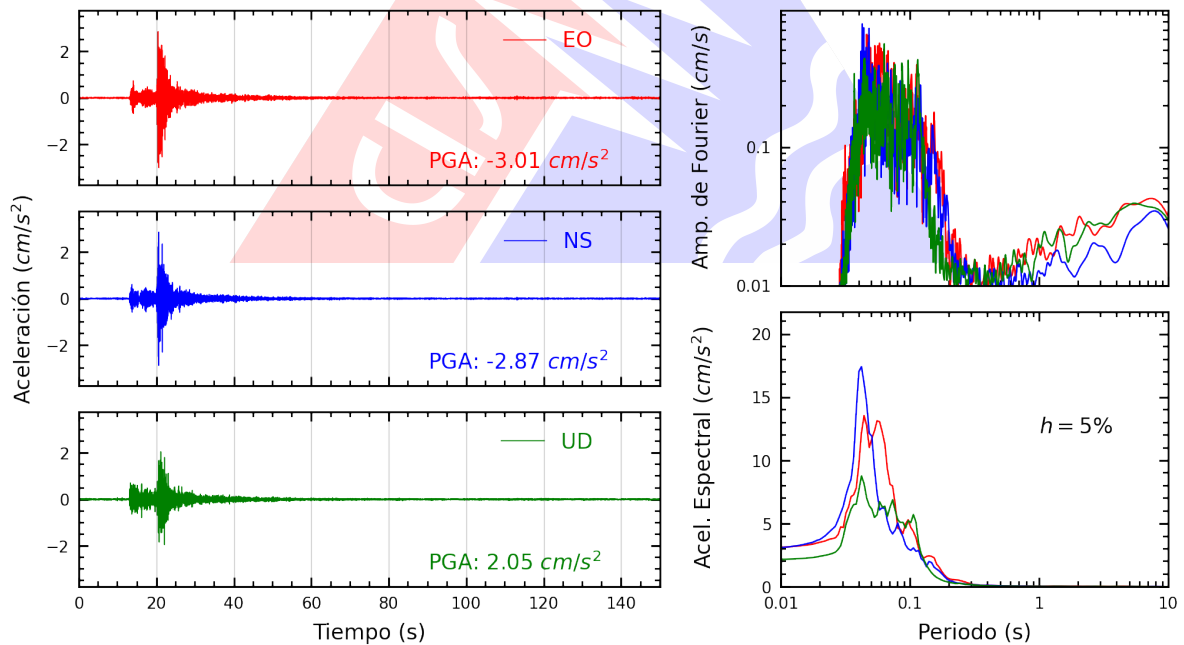


Figura A.4: Registros tiempo-historia, espectros de Fourier y de respuesta en las direcciones EO, NS y vertical de la estación AMORE. Sismo de Callao, Provincia Constitucional del Callao del 2026-06-17, 09:08:53 (Hora local)

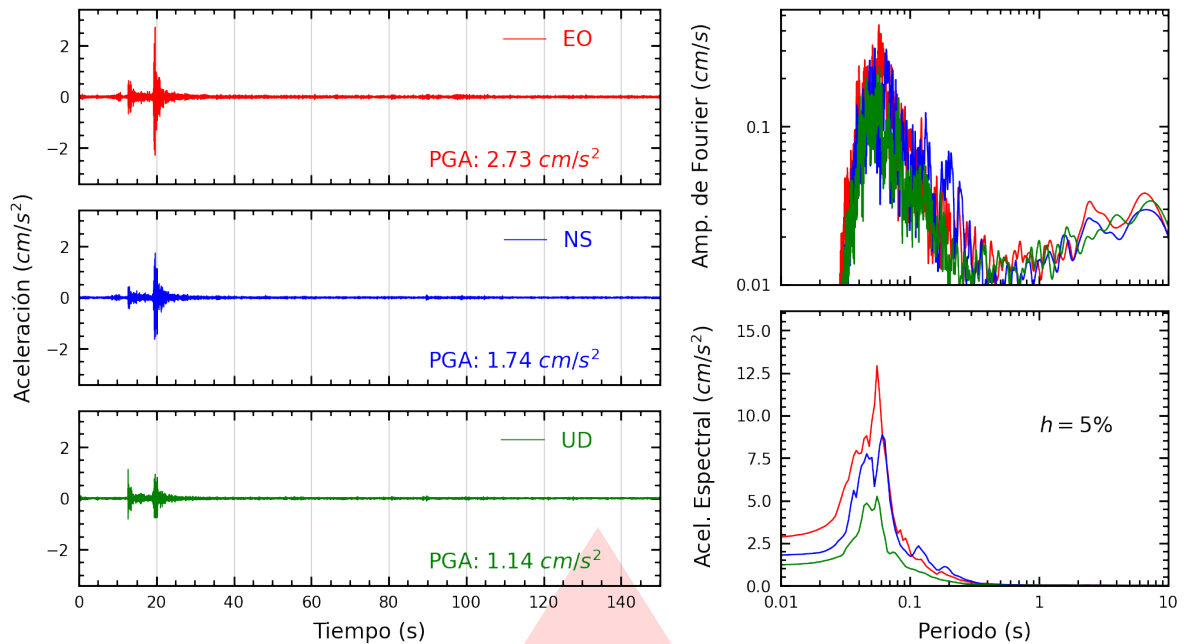


Figura A.5: Registros tiempo-historia, espectros de Fourier y de respuesta en las direcciones EO, NS y vertical de la estación INICT. Sismo de Callao, Provincia Constitucional del Callao del 2026-06-17, 09:08:53 (Hora local)

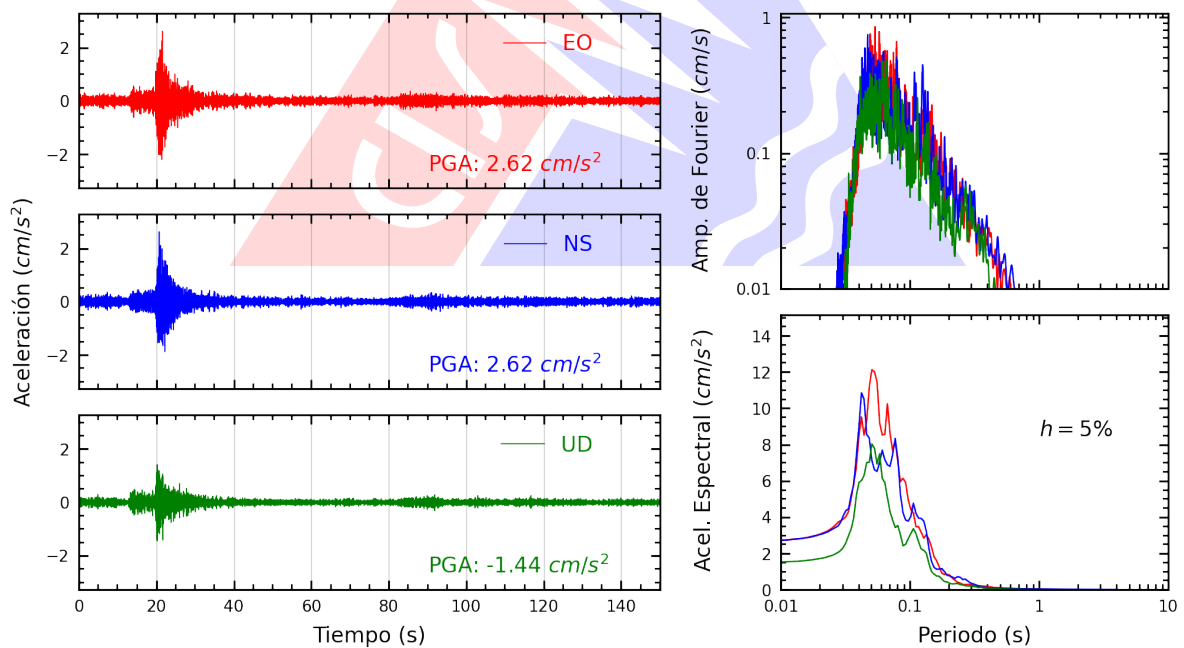


Figura A.6: Registros tiempo-historia, espectros de Fourier y de respuesta en las direcciones EO, NS y vertical de la estación UNTEL. Sismo de Callao, Provincia Constitucional del Callao del 2026-06-17, 09:08:53 (Hora local)

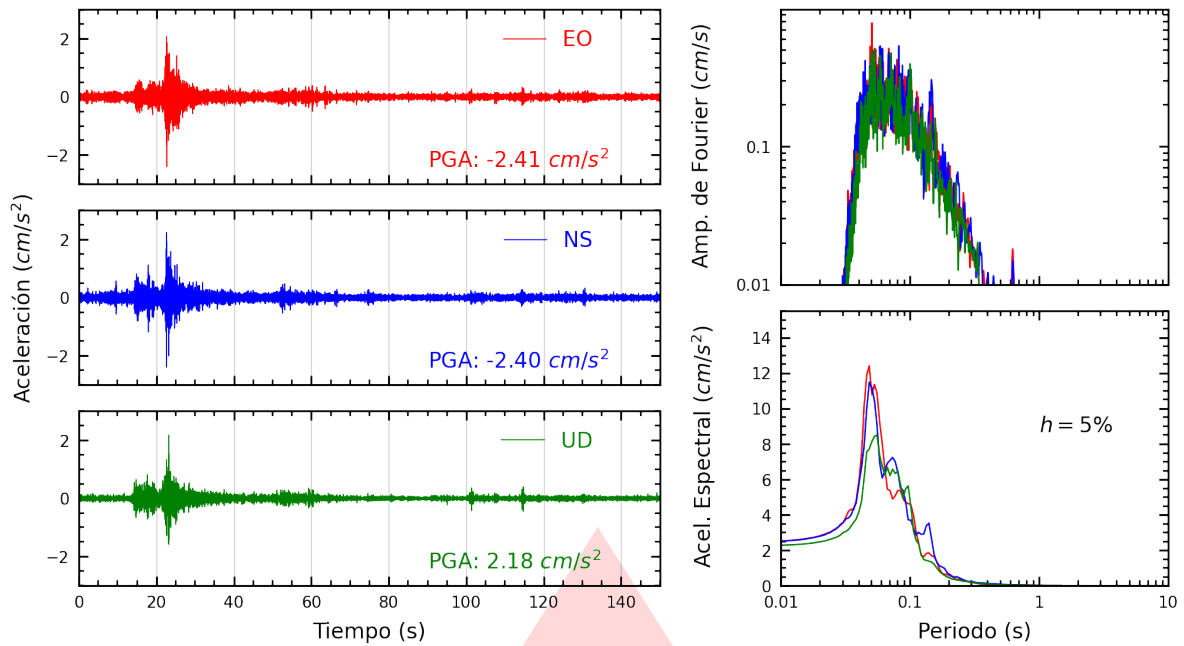


Figura A.7: Registros tiempo-historia, espectros de Fourier y de respuesta en las direcciones EO, NS y vertical de la estación PHERM. Sismo de Callao, Provincia Constitucional del Callao del 2026-06-17, 09:08:53 (Hora local)

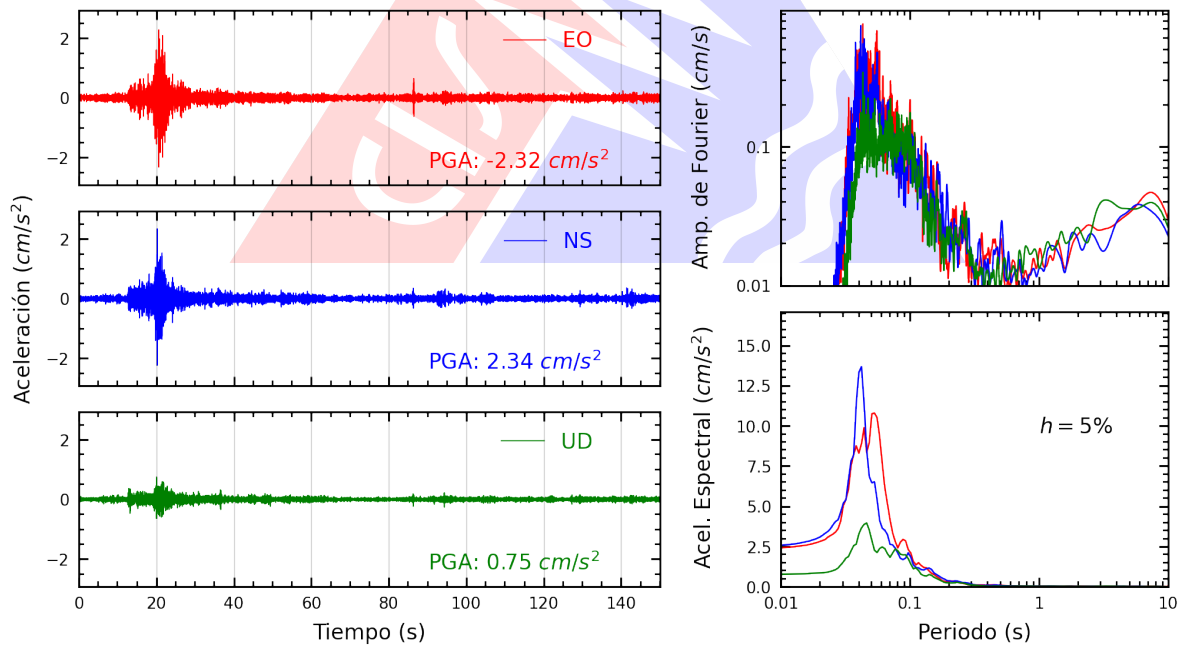


Figura A.8: Registros tiempo-historia, espectros de Fourier y de respuesta en las direcciones EO, NS y vertical de la estación OLIVO. Sismo de Callao, Provincia Constitucional del Callao del 2026-06-17, 09:08:53 (Hora local)

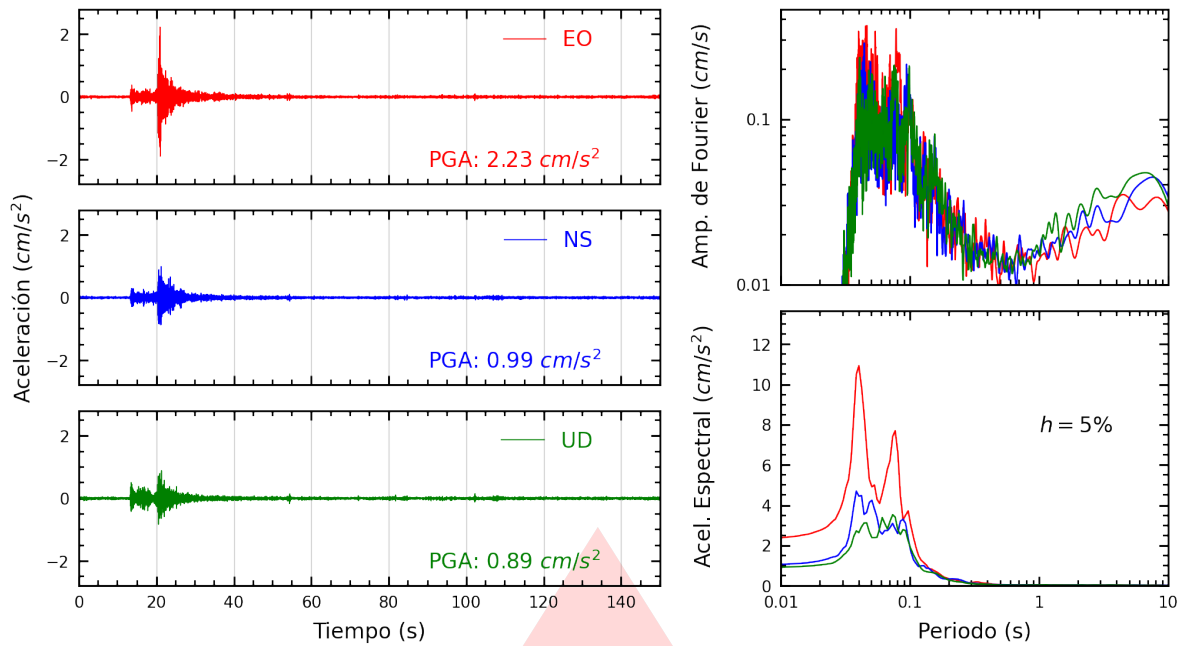


Figura A.9: Registros tiempo-historia, espectros de Fourier y de respuesta en las direcciones EO, NS y vertical de la estación UCVAT. Sismo de Callao, Provincia Constitucional del Callao del 2026-06-17, 09:08:53 (Hora local)

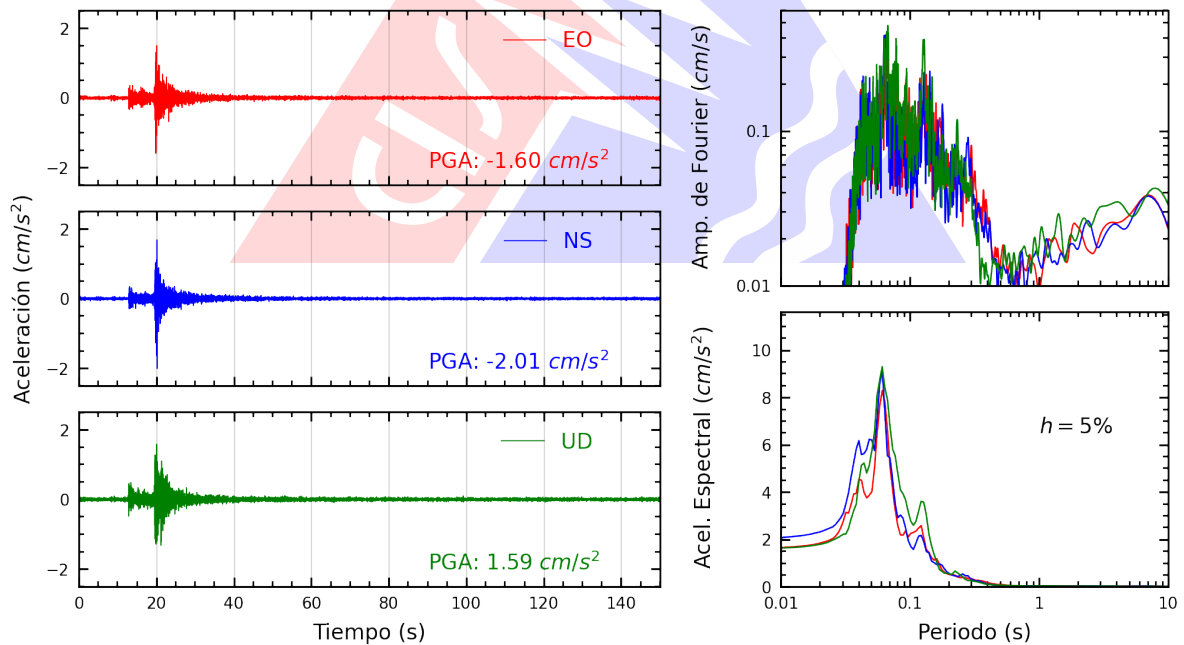


Figura A.10: Registros tiempo-historia, espectros de Fourier y de respuesta en las direcciones EO, NS y vertical de la estación SOVES. Sismo de Callao, Provincia Constitucional del Callao del 2026-06-17, 09:08:53 (Hora local)

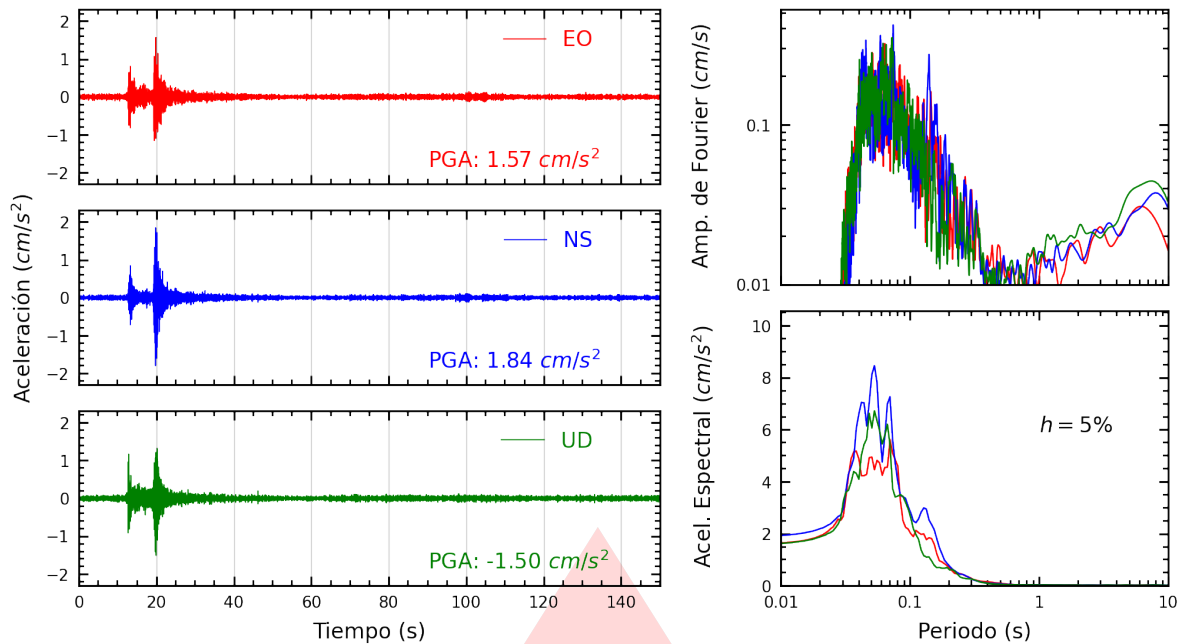


Figura A.11: Registros tiempo-historia, espectros de Fourier y de respuesta en las direcciones EO, NS y vertical de la estación URPE. Sismo de Callao, Provincia Constitucional del Callao del 2026-06-17, 09:08:53 (Hora local)

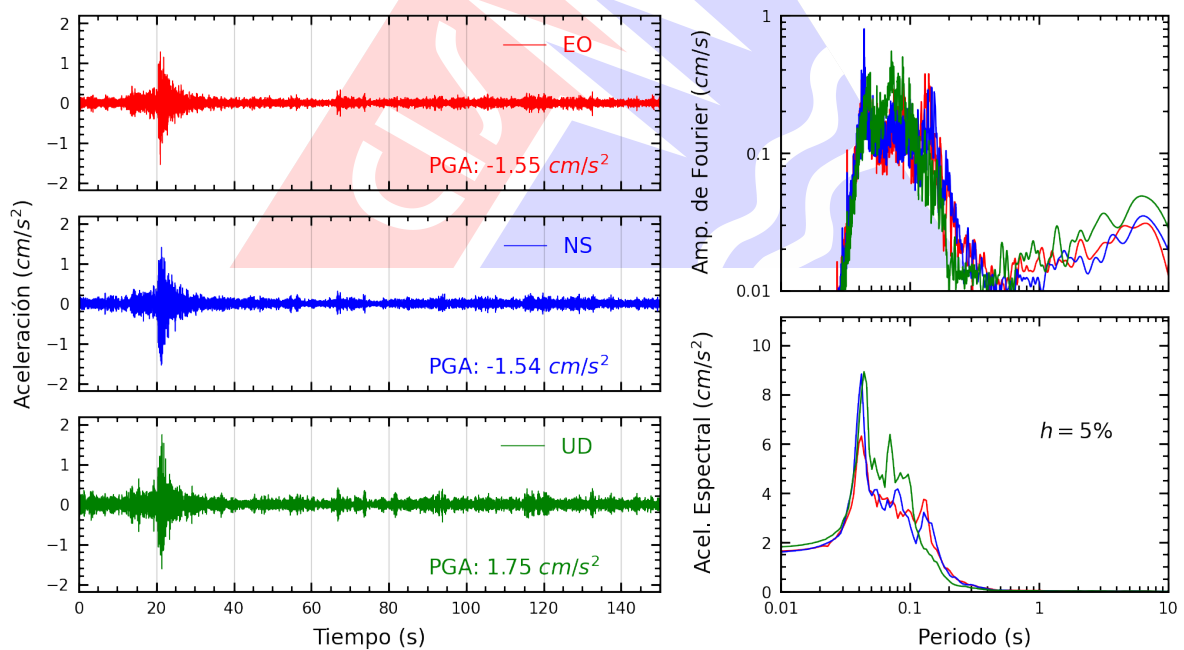


Figura A.12: Registros tiempo-historia, espectros de Fourier y de respuesta en las direcciones EO, NS y vertical de la estación CARAB. Sismo de Callao, Provincia Constitucional del Callao del 2026-06-17, 09:08:53 (Hora local)

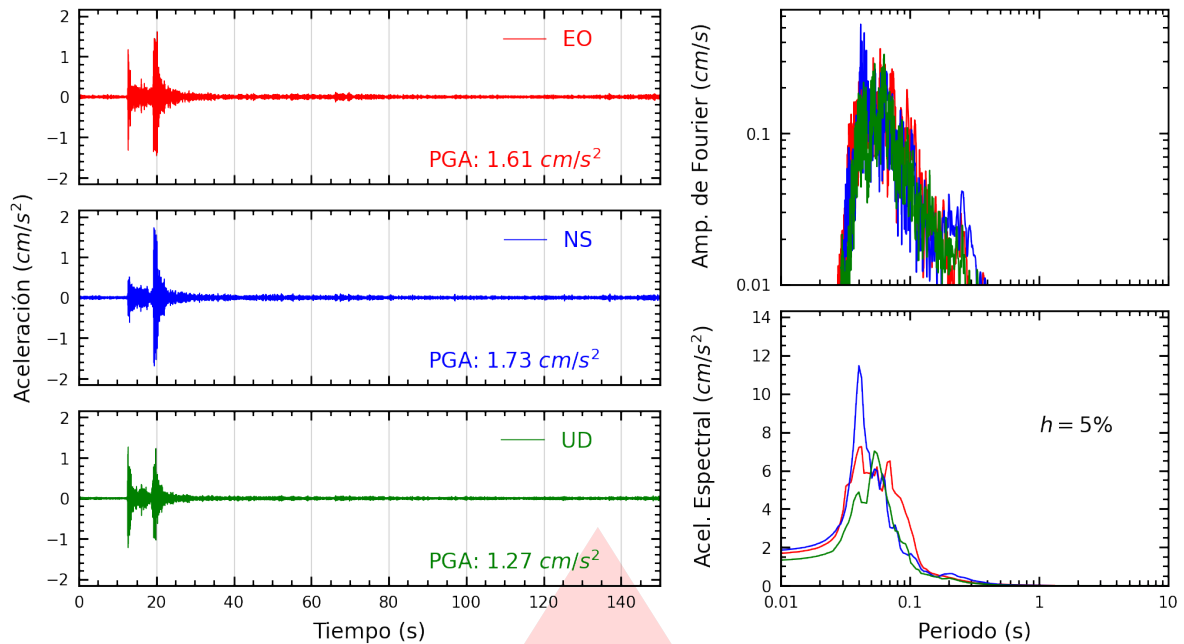


Figura A.13: Registros tiempo-historia, espectros de Fourier y de respuesta en las direcciones EO, NS y vertical de la estación BORJA. Sismo de Callao, Provincia Constitucional del Callao del 2026-06-17, 09:08:53 (Hora local)

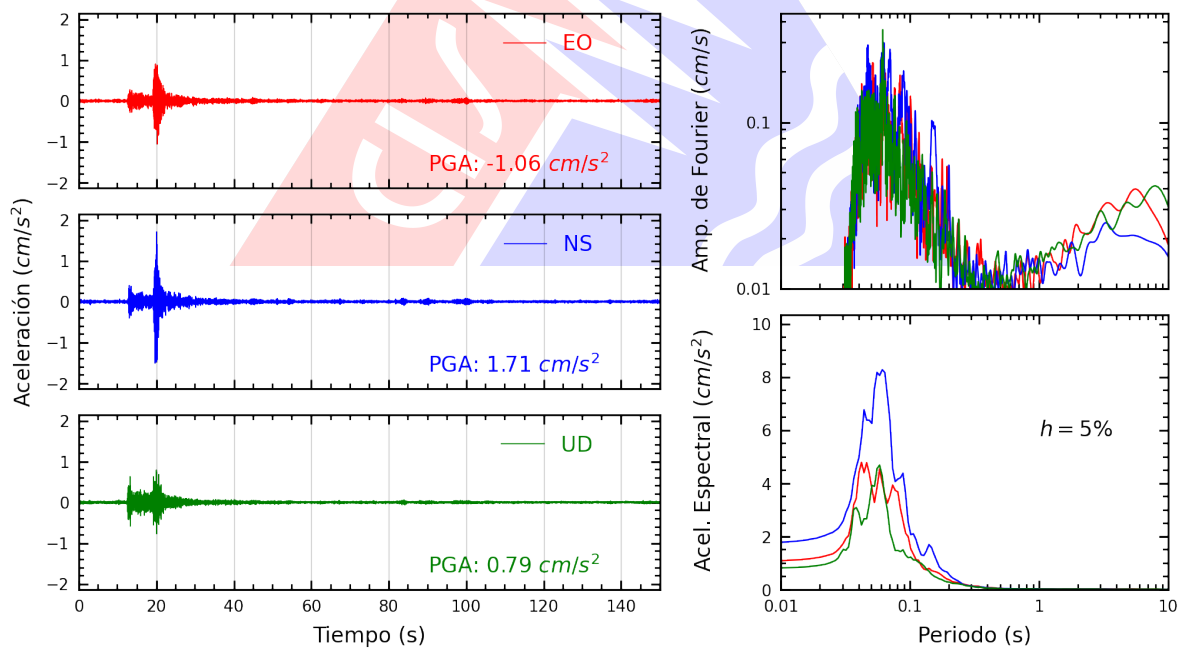


Figura A.14: Registros tiempo-historia, espectros de Fourier y de respuesta en las direcciones EO, NS y vertical de la estación SERVI. Sismo de Callao, Provincia Constitucional del Callao del 2026-06-17, 09:08:53 (Hora local)

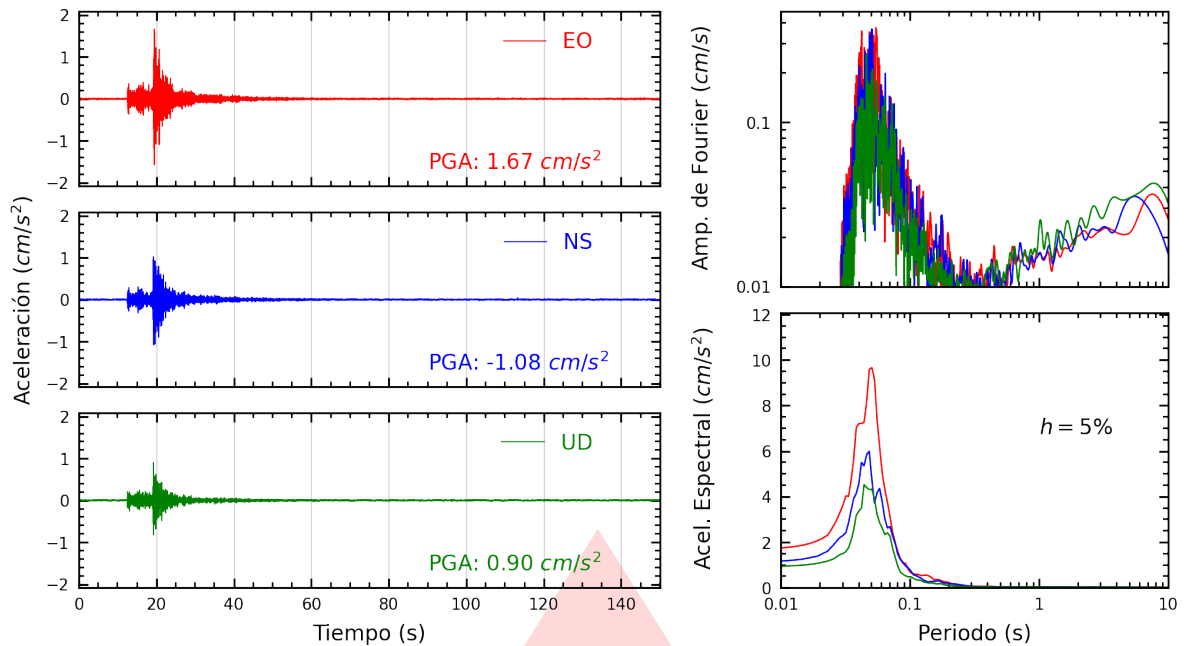


Figura A.15: Registros tiempo-historia, espectros de Fourier y de respuesta en las direcciones EO, NS y vertical de la estación UCSS. Sismo de Callao, Provincia Constitucional del Callao del 2026-06-17, 09:08:53 (Hora local)

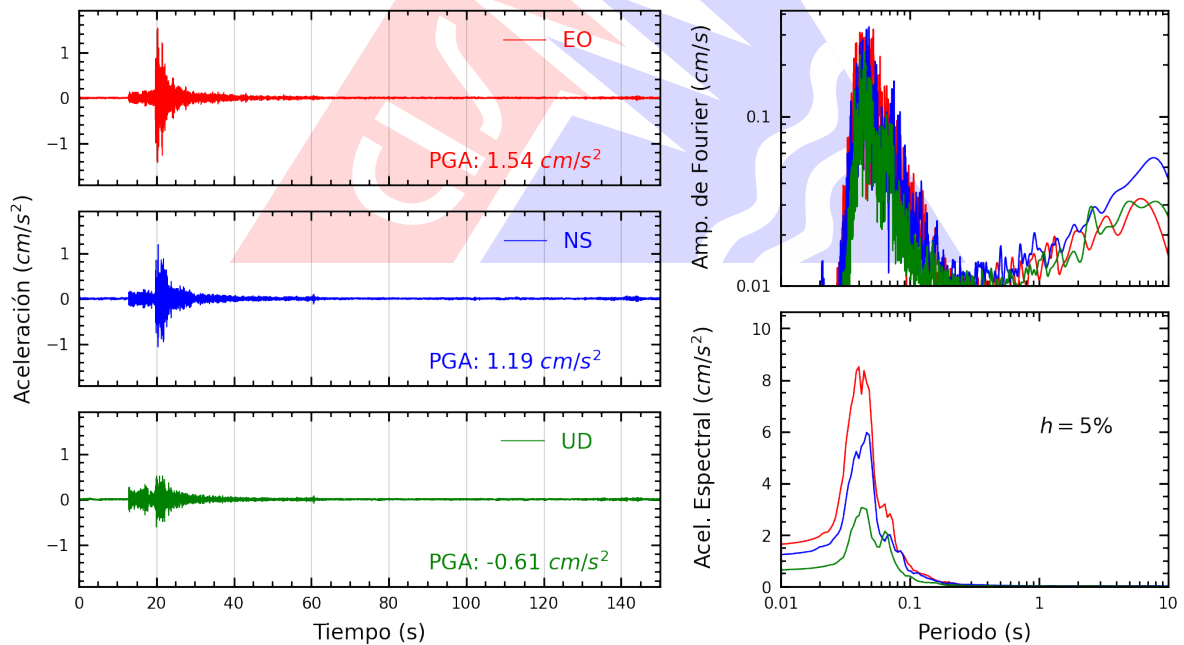


Figura A.16: Registros tiempo-historia, espectros de Fourier y de respuesta en las direcciones EO, NS y vertical de la estación SJLCE. Sismo de Callao, Provincia Constitucional del Callao del 2026-06-17, 09:08:53 (Hora local)

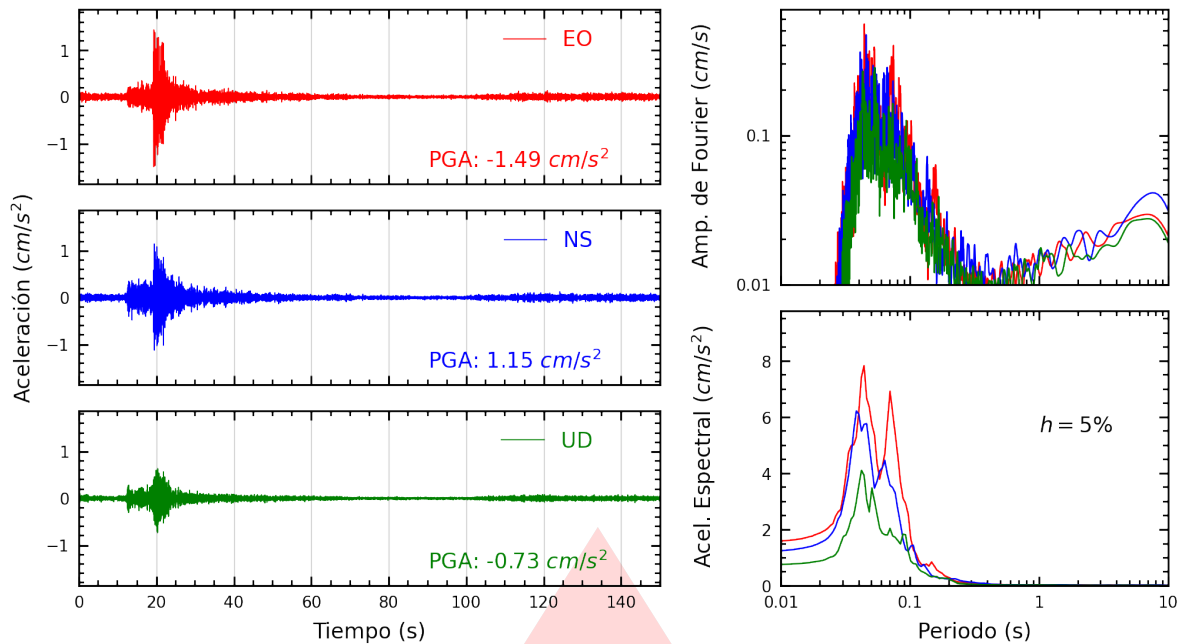


Figura A.17: Registros tiempo-historia, espectros de Fourier y de respuesta en las direcciones EO, NS y vertical de la estación FICPE. Sismo de Callao, Provincia Constitucional del Callao del 2026-06-17, 09:08:53 (Hora local)

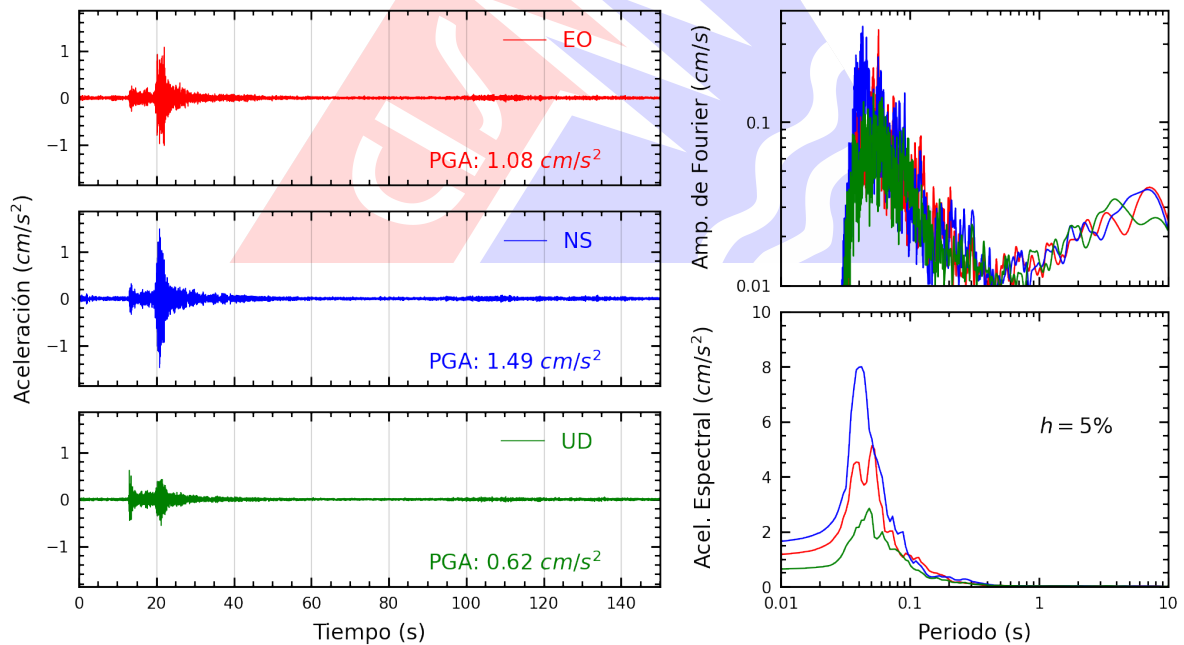


Figura A.18: Registros tiempo-historia, espectros de Fourier y de respuesta en las direcciones EO, NS y vertical de la estación COMAS. Sismo de Callao, Provincia Constitucional del Callao del 2026-06-17, 09:08:53 (Hora local)

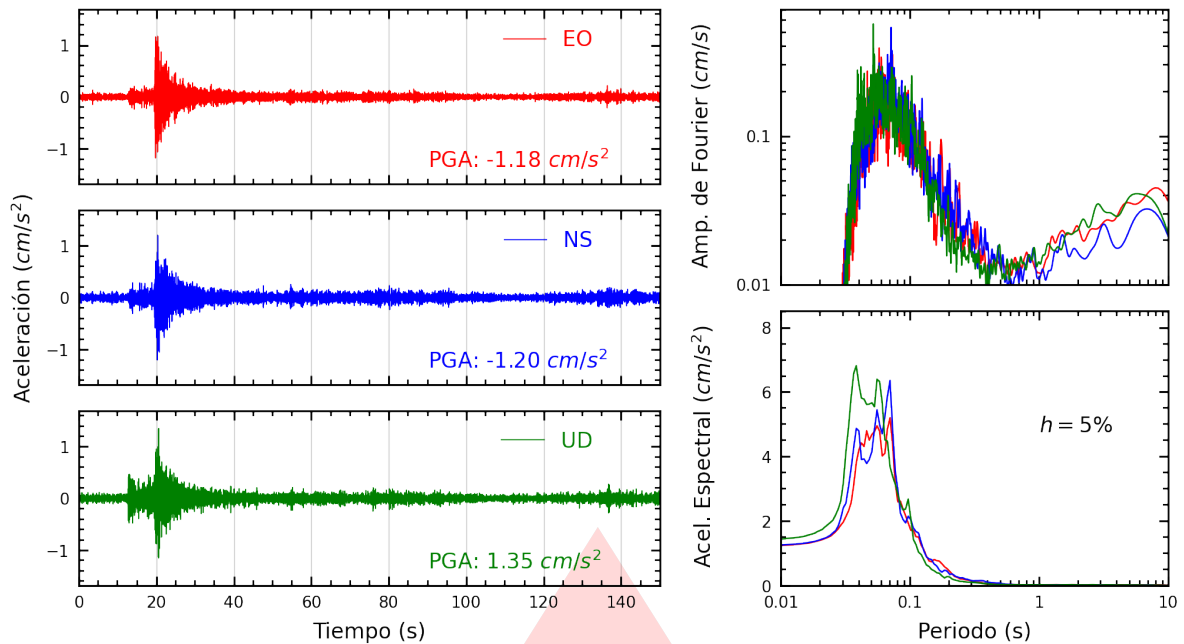


Figura A.19: Registros tiempo-historia, espectros de Fourier y de respuesta en las direcciones EO, NS y vertical de la estación SJLSC. Sismo de Callao, Provincia Constitucional del Callao del 2026-06-17, 09:08:53 (Hora local)

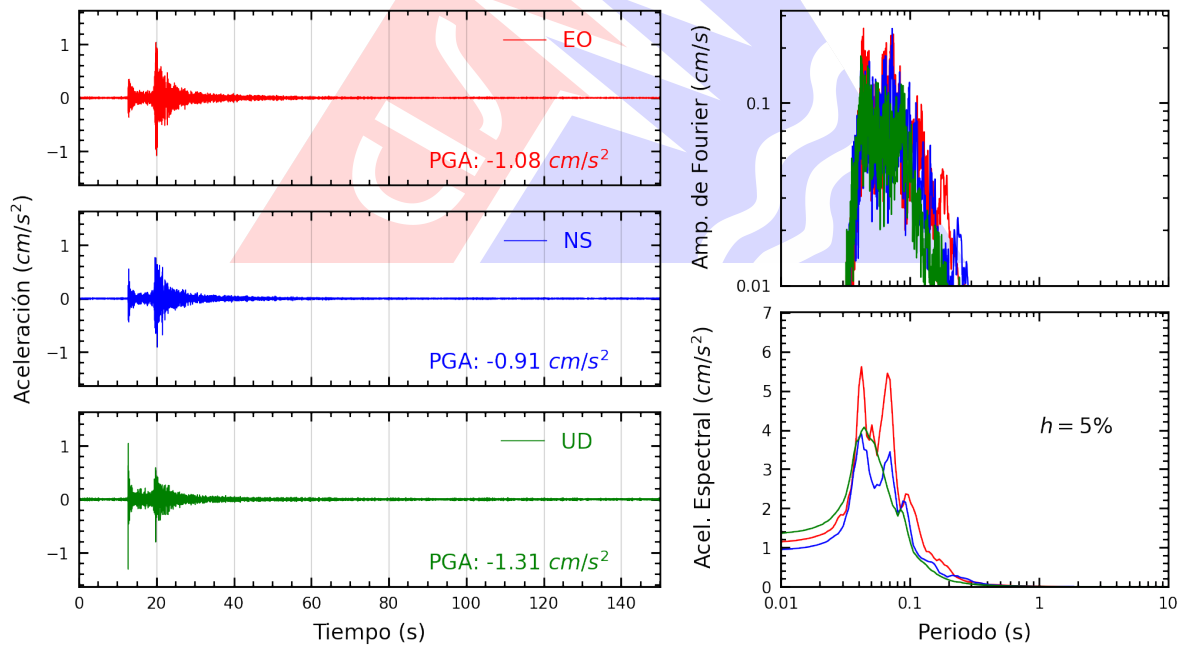


Figura A.20: Registros tiempo-historia, espectros de Fourier y de respuesta en las direcciones EO, NS y vertical de la estación ATARJ. Sismo de Callao, Provincia Constitucional del Callao del 2026-06-17, 09:08:53 (Hora local)

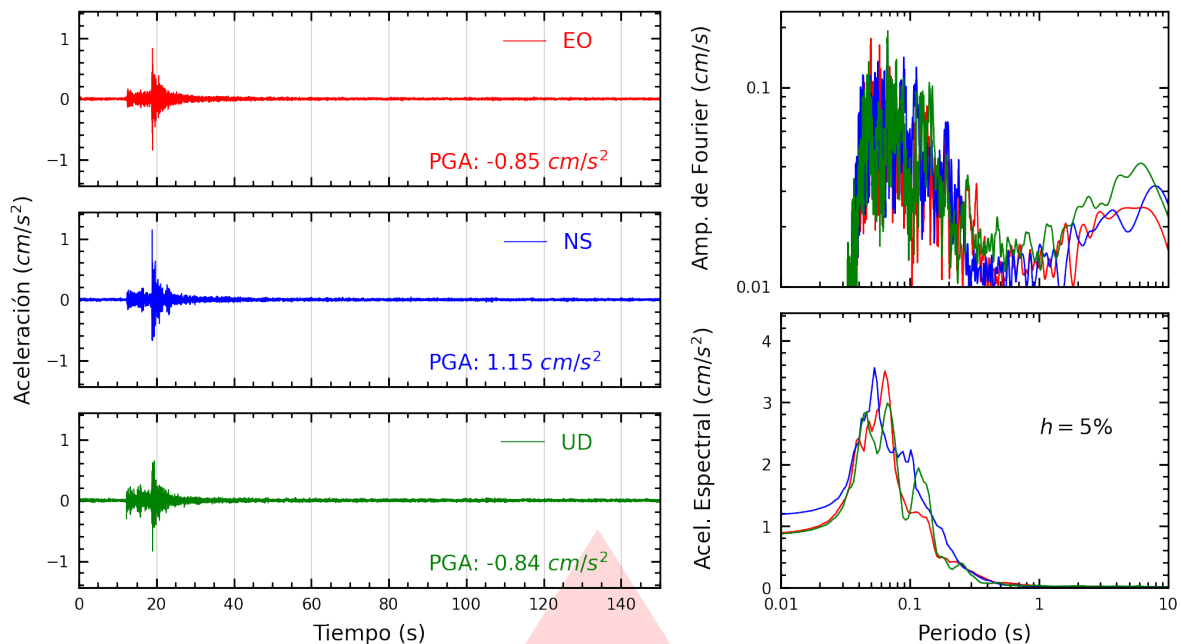


Figura A.21: Registros tiempo-historia, espectros de Fourier y de respuesta en las direcciones EO, NS y vertical de la estación UNFV. Sismo de Callao, Provincia Constitucional del Callao del 2026-06-17, 09:08:53 (Hora local)

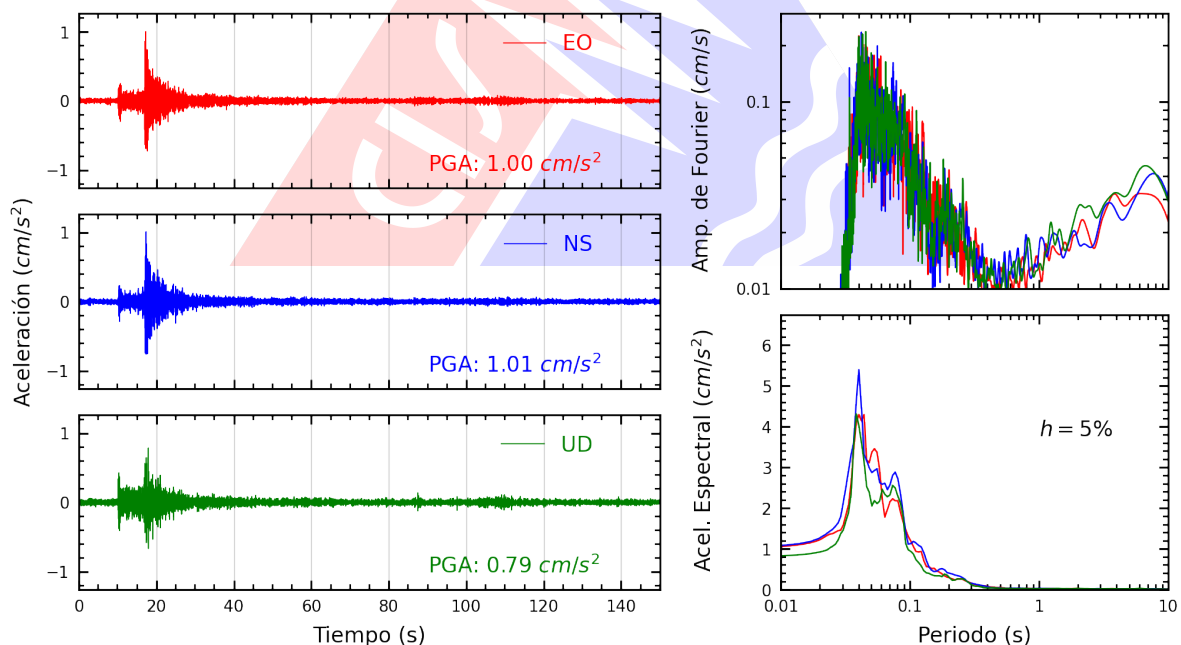


Figura A.22: Registros tiempo-historia, espectros de Fourier y de respuesta en las direcciones EO, NS y vertical de la estación USMP. Sismo de Callao, Provincia Constitucional del Callao del 2026-06-17, 09:08:53 (Hora local)

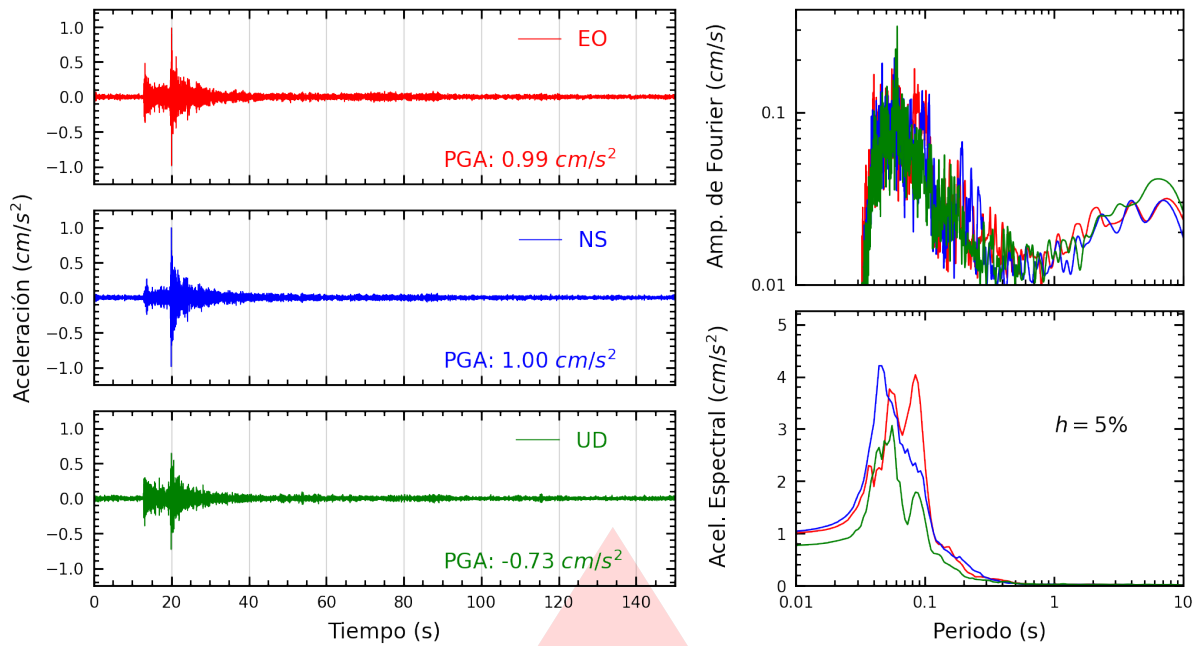


Figura A.23: Registros tiempo-historia, espectros de Fourier y de respuesta en las direcciones EO, NS y vertical de la estación IMCA. Sismo de Callao, Provincia Constitucional del Callao del 2026-06-17, 09:08:53 (Hora local)

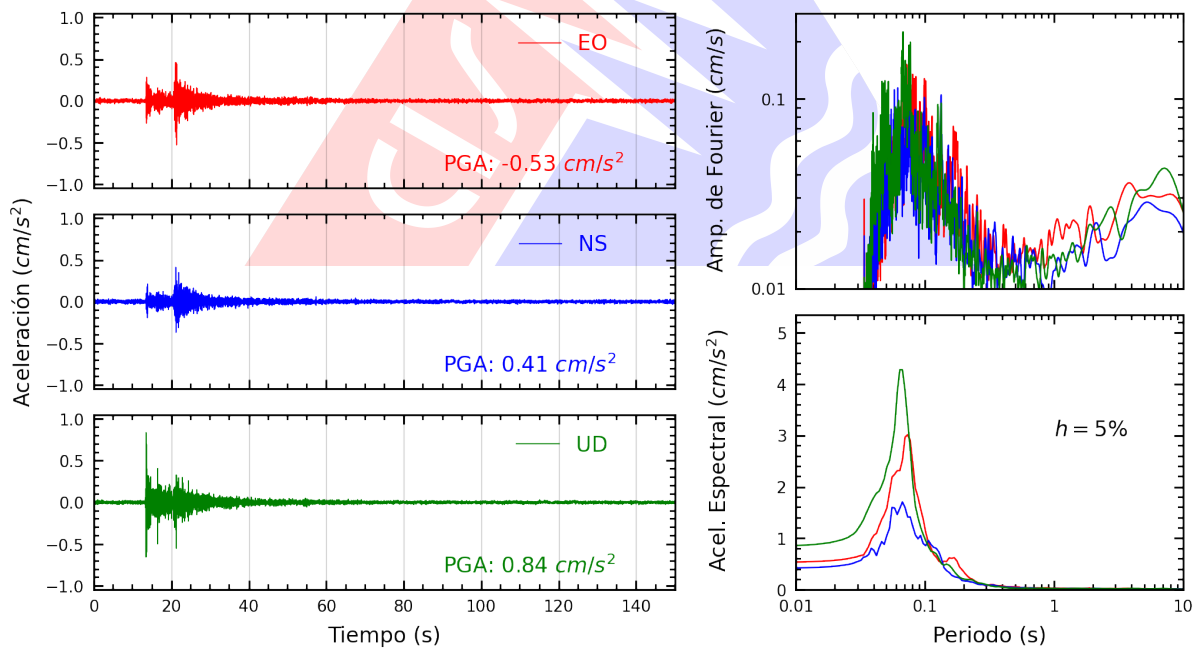


Figura A.24: Registros tiempo-historia, espectros de Fourier y de respuesta en las direcciones EO, NS y vertical de la estación USILP. Sismo de Callao, Provincia Constitucional del Callao del 2026-06-17, 09:08:53 (Hora local)

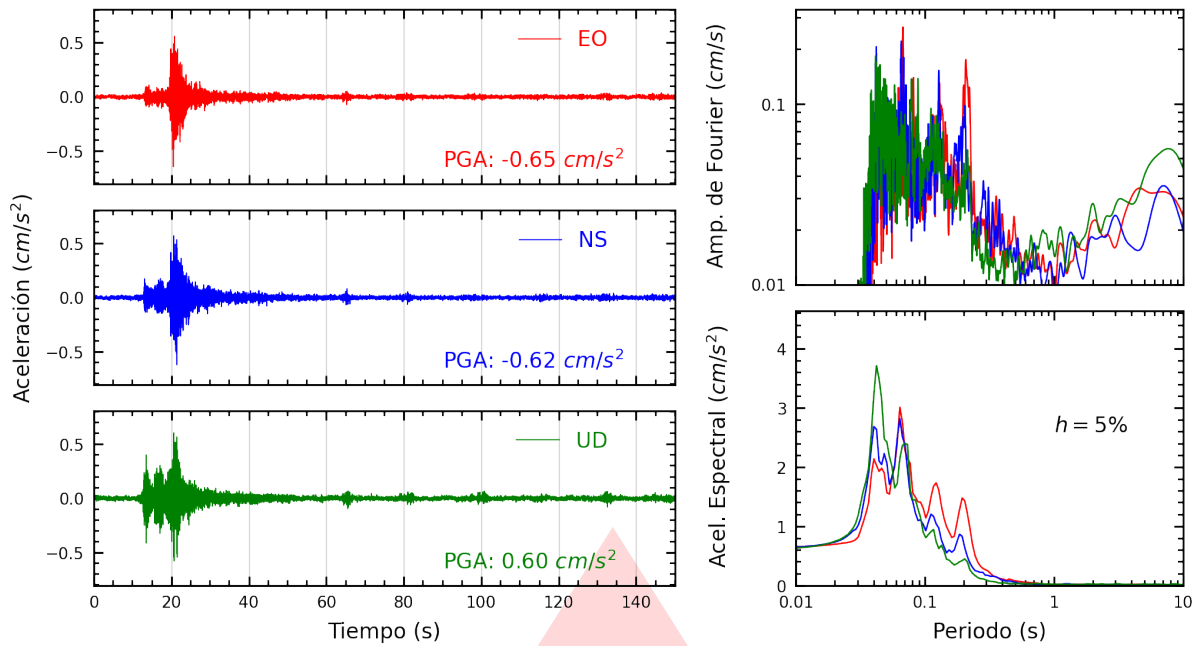


Figura A.25: Registros tiempo-historia, espectros de Fourier y de respuesta en las direcciones EO, NS y vertical de la estación VHAYA. Sismo de Callao, Provincia Constitucional del Callao del 2026-06-17, 09:08:53 (Hora local)

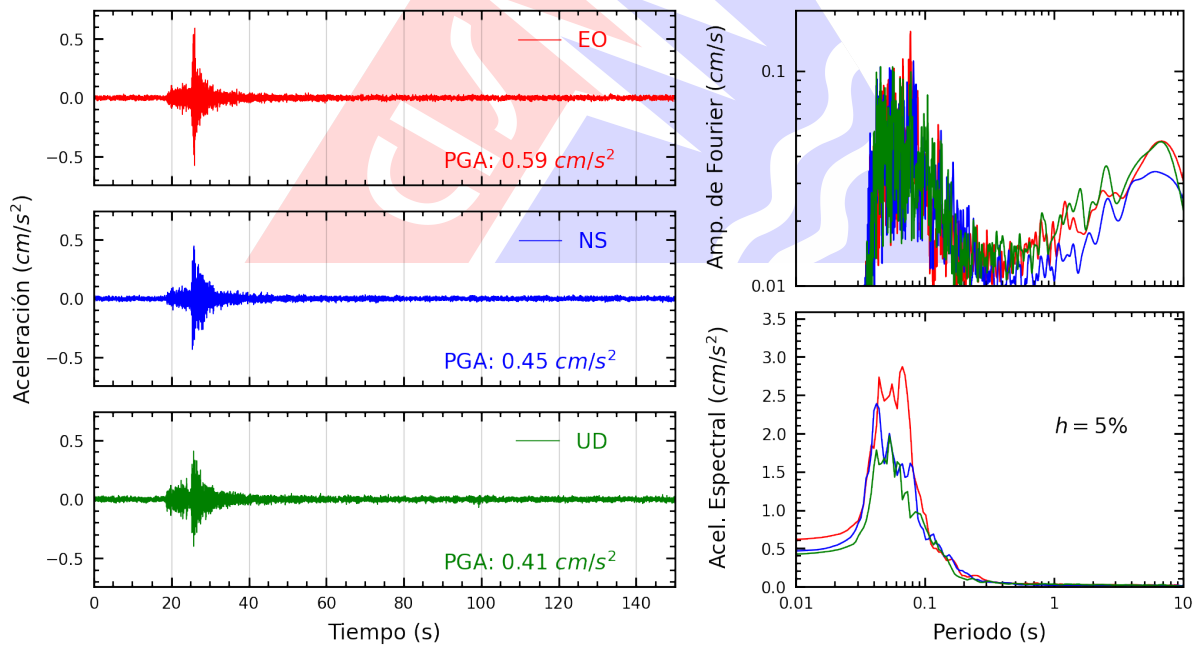


Figura A.26: Registros tiempo-historia, espectros de Fourier y de respuesta en las direcciones EO, NS y vertical de la estación UNMSM. Sismo de Callao, Provincia Constitucional del Callao del 2026-06-17, 09:08:53 (Hora local)

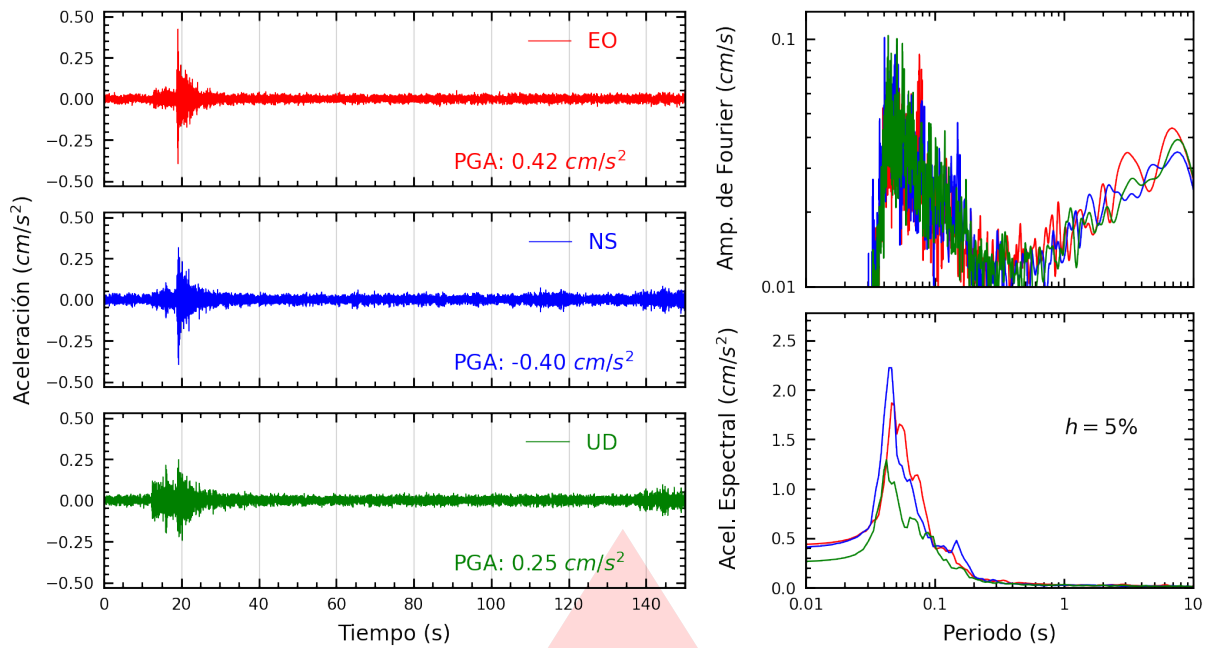


Figura A.27: Registros tiempo-historia, espectros de Fourier y de respuesta en las direcciones EO, NS y vertical de la estación BONDY. Sismo de Callao, Provincia Constitucional del Callao del 2026-06-17, 09:08:53 (Hora local)

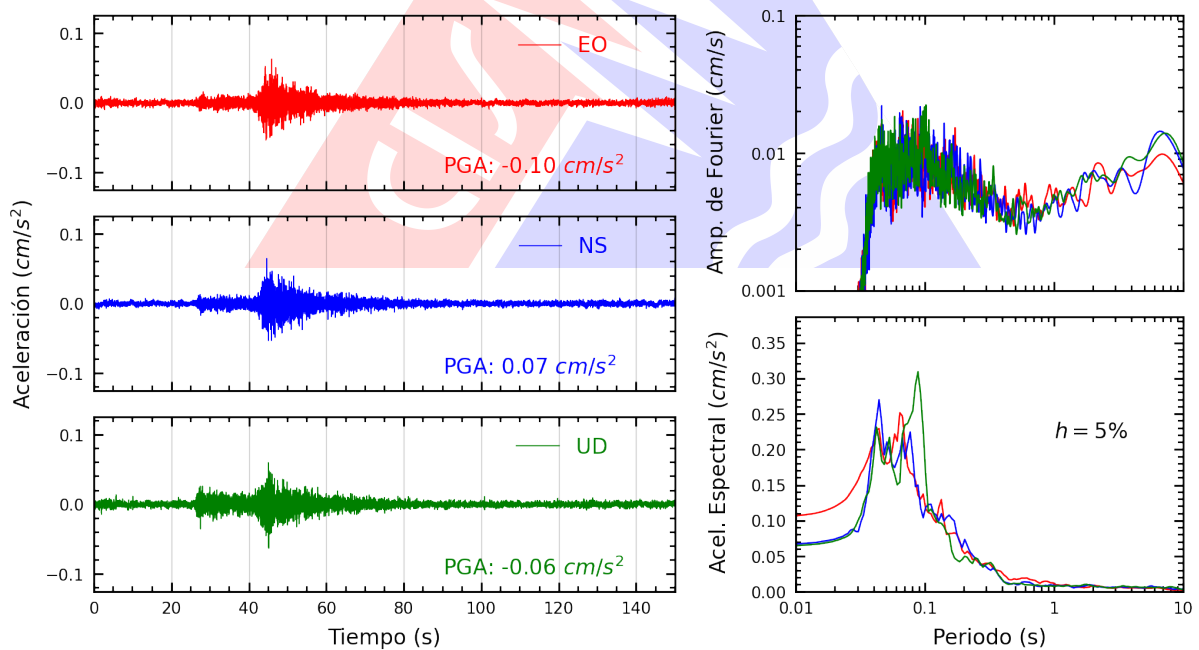


Figura A.28: Registros tiempo-historia, espectros de Fourier y de respuesta en las direcciones EO, NS y vertical de la estación CARAL. Sismo de Callao, Provincia Constitucional del Callao del 2026-06-17, 09:08:53 (Hora local)

Índice de figuras

1.	Ubicación del epicentro y estación(es) acelerográfica(s)	1
2.	Mapa de ubicación de la(s) estación(es) acelerográfica(s) a nivel nacional correspondiente(s) al Sismo de Callao, Provincia Constitucional del Callao del 17 de junio de 2026 a las 09:08:53 (hora local)	6
3.	Mapa de ubicación de la(s) estación(es) acelerográfica(s) en Lima Metropolitana correspondiente(s) al Sismo de Callao, Provincia Constitucional del Callao del 17 de junio de 2026 a las 09:08:53 (hora local)	7
A.1.	Registros tiempo-historia, espectros de Fourier y de respuesta en las direcciones EO, NS y vertical de la estación SROSA. Sismo de Callao, Provincia Constitucional del Callao del 2026-06-17, 09:08:53 (Hora local)	9
A.2.	Registros tiempo-historia, espectros de Fourier y de respuesta en las direcciones EO, NS y vertical de la estación USILM. Sismo de Callao, Provincia Constitucional del Callao del 2026-06-17, 09:08:53 (Hora local)	9
A.3.	Registros tiempo-historia, espectros de Fourier y de respuesta en las direcciones EO, NS y vertical de la estación JOSEO. Sismo de Callao, Provincia Constitucional del Callao del 2026-06-17, 09:08:53 (Hora local)	10
A.4.	Registros tiempo-historia, espectros de Fourier y de respuesta en las direcciones EO, NS y vertical de la estación AMORE. Sismo de Callao, Provincia Constitucional del Callao del 2026-06-17, 09:08:53 (Hora local)	10
A.5.	Registros tiempo-historia, espectros de Fourier y de respuesta en las direcciones EO, NS y vertical de la estación INICT. Sismo de Callao, Provincia Constitucional del Callao del 2026-06-17, 09:08:53 (Hora local)	11
A.6.	Registros tiempo-historia, espectros de Fourier y de respuesta en las direcciones EO, NS y vertical de la estación UNTEL. Sismo de Callao, Provincia Constitucional del Callao del 2026-06-17, 09:08:53 (Hora local)	11
A.7.	Registros tiempo-historia, espectros de Fourier y de respuesta en las direcciones EO, NS y vertical de la estación PHERM. Sismo de Callao, Provincia Constitucional del Callao del 2026-06-17, 09:08:53 (Hora local)	12
A.8.	Registros tiempo-historia, espectros de Fourier y de respuesta en las direcciones EO, NS y vertical de la estación OLIVO. Sismo de Callao, Provincia Constitucional del Callao del 2026-06-17, 09:08:53 (Hora local)	12
A.9.	Registros tiempo-historia, espectros de Fourier y de respuesta en las direcciones EO, NS y vertical de la estación UCVAT. Sismo de Callao, Provincia Constitucional del Callao del 2026-06-17, 09:08:53 (Hora local)	13
A.10.	Registros tiempo-historia, espectros de Fourier y de respuesta en las direcciones EO, NS y vertical de la estación SOVES. Sismo de Callao, Provincia Constitucional del Callao del 2026-06-17, 09:08:53 (Hora local)	13



A.11.Registros tiempo-historia, espectros de Fourier y de respuesta en las direcciones EO, NS y vertical de la estación URPE. Sismo de Callao, Provincia Constitucional del Callao del 2026-06-17, 09:08:53 (Hora local)	14
A.12.Registros tiempo-historia, espectros de Fourier y de respuesta en las direcciones EO, NS y vertical de la estación CARAB. Sismo de Callao, Provincia Constitucional del Callao del 2026-06-17, 09:08:53 (Hora local)	14
A.13.Registros tiempo-historia, espectros de Fourier y de respuesta en las direcciones EO, NS y vertical de la estación BORJA. Sismo de Callao, Provincia Constitucional del Callao del 2026-06-17, 09:08:53 (Hora local)	15
A.14.Registros tiempo-historia, espectros de Fourier y de respuesta en las direcciones EO, NS y vertical de la estación SERVI. Sismo de Callao, Provincia Constitucional del Callao del 2026-06-17, 09:08:53 (Hora local)	15
A.15.Registros tiempo-historia, espectros de Fourier y de respuesta en las direcciones EO, NS y vertical de la estación UCSS. Sismo de Callao, Provincia Constitucional del Callao del 2026-06-17, 09:08:53 (Hora local)	16
A.16.Registros tiempo-historia, espectros de Fourier y de respuesta en las direcciones EO, NS y vertical de la estación SJLCE. Sismo de Callao, Provincia Constitucional del Callao del 2026-06-17, 09:08:53 (Hora local)	16
A.17.Registros tiempo-historia, espectros de Fourier y de respuesta en las direcciones EO, NS y vertical de la estación FICPE. Sismo de Callao, Provincia Constitucional del Callao del 2026-06-17, 09:08:53 (Hora local)	17
A.18.Registros tiempo-historia, espectros de Fourier y de respuesta en las direcciones EO, NS y vertical de la estación COMAS. Sismo de Callao, Provincia Constitucional del Callao del 2026-06-17, 09:08:53 (Hora local)	17
A.19.Registros tiempo-historia, espectros de Fourier y de respuesta en las direcciones EO, NS y vertical de la estación SJLSC. Sismo de Callao, Provincia Constitucional del Callao del 2026-06-17, 09:08:53 (Hora local)	18
A.20.Registros tiempo-historia, espectros de Fourier y de respuesta en las direcciones EO, NS y vertical de la estación ATARJ. Sismo de Callao, Provincia Constitucional del Callao del 2026-06-17, 09:08:53 (Hora local)	18
A.21.Registros tiempo-historia, espectros de Fourier y de respuesta en las direcciones EO, NS y vertical de la estación UNFV. Sismo de Callao, Provincia Constitucional del Callao del 2026-06-17, 09:08:53 (Hora local)	19
A.22.Registros tiempo-historia, espectros de Fourier y de respuesta en las direcciones EO, NS y vertical de la estación USMP. Sismo de Callao, Provincia Constitucional del Callao del 2026-06-17, 09:08:53 (Hora local)	19
A.23.Registros tiempo-historia, espectros de Fourier y de respuesta en las direcciones EO, NS y vertical de la estación IMCA. Sismo de Callao, Provincia Constitucional del Callao del 2026-06-17, 09:08:53 (Hora local)	20
A.24.Registros tiempo-historia, espectros de Fourier y de respuesta en las direcciones EO, NS y vertical de la estación USILP. Sismo de Callao, Provincia Constitucional del Callao del 2026-06-17, 09:08:53 (Hora local)	20
A.25.Registros tiempo-historia, espectros de Fourier y de respuesta en las direcciones EO, NS y vertical de la estación VHAYA. Sismo de Callao, Provincia Constitucional del Callao del 2026-06-17, 09:08:53 (Hora local)	21



A.26.Registros tiempo-historia, espectros de Fourier y de respuesta en las direcciones EO, NS y vertical de la estación UNMSM. Sismo de Callao, Provincia Constitucional del Callao del 2026-06-17, 09:08:53 (Hora local)	21
A.27.Registros tiempo-historia, espectros de Fourier y de respuesta en las direcciones EO, NS y vertical de la estación BONDY. Sismo de Callao, Provincia Constitucional del Callao del 2026-06-17, 09:08:53 (Hora local)	22
A.28.Registros tiempo-historia, espectros de Fourier y de respuesta en las direcciones EO, NS y vertical de la estación CARAL. Sismo de Callao, Provincia Constitucional del Callao del 2026-06-17, 09:08:53 (Hora local)	22

Índice de tablas

- 1. Datos sísmicos (Fuente: IGP) 1
- 2. Aceleraciones máximas registradas en la(s) estación(es) acelerográfica(s) correspondiente(s) al sismo de Callao, Provincia Constitucional del Callao del 17 de junio de 2026 a las 09:08:53 (hora local) 3