

**CENTRO DE OBSERVACIÓN PARA LA INGENIERÍA SÍSMICA (CEOIS)
RED NACIONAL DE ACELERÓGRAFOS DEL CISMID-FIC-UNI (REDACIS)**

INFORME

Acelerogramas del Sismo de Pucallpa, Coronel Portillo - Ucayali del 24 de junio de 2026

El 24 de junio de 2026 a las 11:25:59 (hora local), ocurrió un sismo con epicentro a 18 km al N de Pucallpa, Coronel Portillo - Ucayali (Fuente: IGP). Las características sísmicas del evento se resumen en la **Tabla 1** y la ubicación del epicentro, así como de la(s) estación(es) acelerográfica(s), se muestra en la **Figura 1**.

Tabla 1: Datos sísmicos (Fuente: IGP)

Hora local (UTC-5):	11:25:59
Hora UTC 0:	16:25:59
Latitud (°):	-8.22
Longitud (°):	-74.55
Profundidad (km):	154.0
Magnitud:	M4.9
Lugar de referencia:	18 km al N de Pucallpa, Coronel Portillo - Ucayali

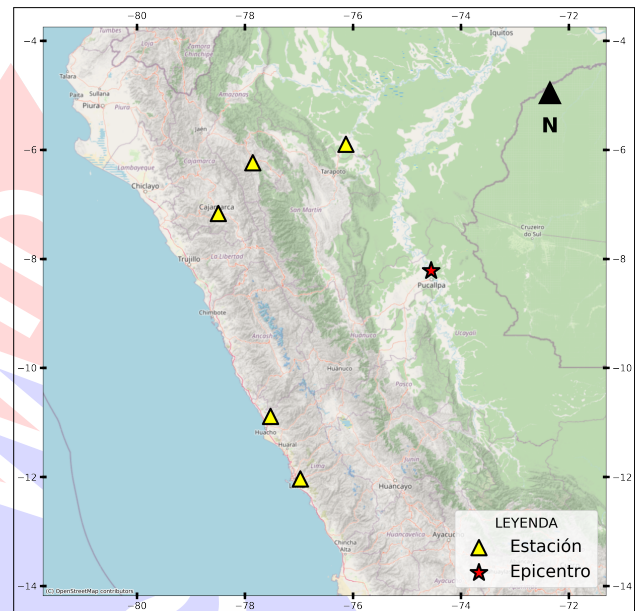


Figura 1: Ubicación del epicentro y estación(es) acelerográfica(s)

En este informe, el Centro de Observación para la Ingeniería Sísmica (CEOIS) del CISMID-FIC-UNI presenta los registros acelerográficos obtenidos en 05 estación(es) correspondientes a la Red Acelerográfica del Centro de Investigación en Transformación Digital en Ingeniería (CITDI) - Unidad de Posgrado de la FIC-UNI. Los valores de aceleración máxima (PGA) para cada componente (direcciones EO, NS y vertical) y ubicaciones geográficas, se muestran en la **Tabla 2** y **Figuras 2 y 3**, respectivamente.

El máximo valor de PGA registrado para este evento es de 0.57 cm/s^2 en la dirección EO, correspondiente a la estación UNTRM (Universidad Nacional Toribio Rodríguez de Mendoza de Amazonas, Chachapoyas, Amazonas). En el Anexo adjunto se presentan las gráficas de los acelerogramas obtenidos, así como sus respectivos espectros de Fourier y de respuesta de aceleraciones absolutas para 5% de amortiguamiento elástico. Cabe mencionar que todos los registros han sido filtrados usando un pasa banda entre 0.04 s y 10 s y corregidos por línea base. Los registros sin filtrar están disponibles para su descarga en <https://www.cismid.uni.edu.pe/ceois/redacis/red/>.



Tabla 2: Aceleraciones máximas registradas en la(s) estación(es) acelerográfica(s) correspondiente(s) al sismo de Pucallpa, Coronel Portillo - Ucayali del 24 de junio de 2026 a las 11:25:59 (hora local)

Red	Código	Ubicación	Dist. Epi. (km)	Canal	PGA (cm/s ²)
PG	UNTRM	Universidad Nacional Toribio Rodríguez de Mendoza de Amazonas, Chachapoyas, Amazonas	428.66	EO	0.57
				NS	0.56
				UD	0.28
PG	UNAAA	Universidad Nacional Autónoma de Alto Amazonas, Yurimaguas, Loreto	312.29	EO	-0.40
				NS	-0.36
				UD	0.18
PG	CARAL	Zona Arqueológica Caral, Supe, Lima	444.54	EO	0.39
				NS	0.26
				UD	0.25
PG	ATARJ	Planta de Tratamiento de Agua La Atarjea, El Agustino, Lima	502.55	EO	0.16
				NS	-0.09
				UD	-0.08
PG	UNC	Universidad Nacional de Cajamarca, Cajamarca, Cajamarca	454.04	EO	-0.11
				NS	-0.09
				UD	0.05

Nota: PG (Red Acelerográfica del Centro de Investigación en Transformación Digital en Ingeniería - Unidad de Posgrado de la FIC-UNI).

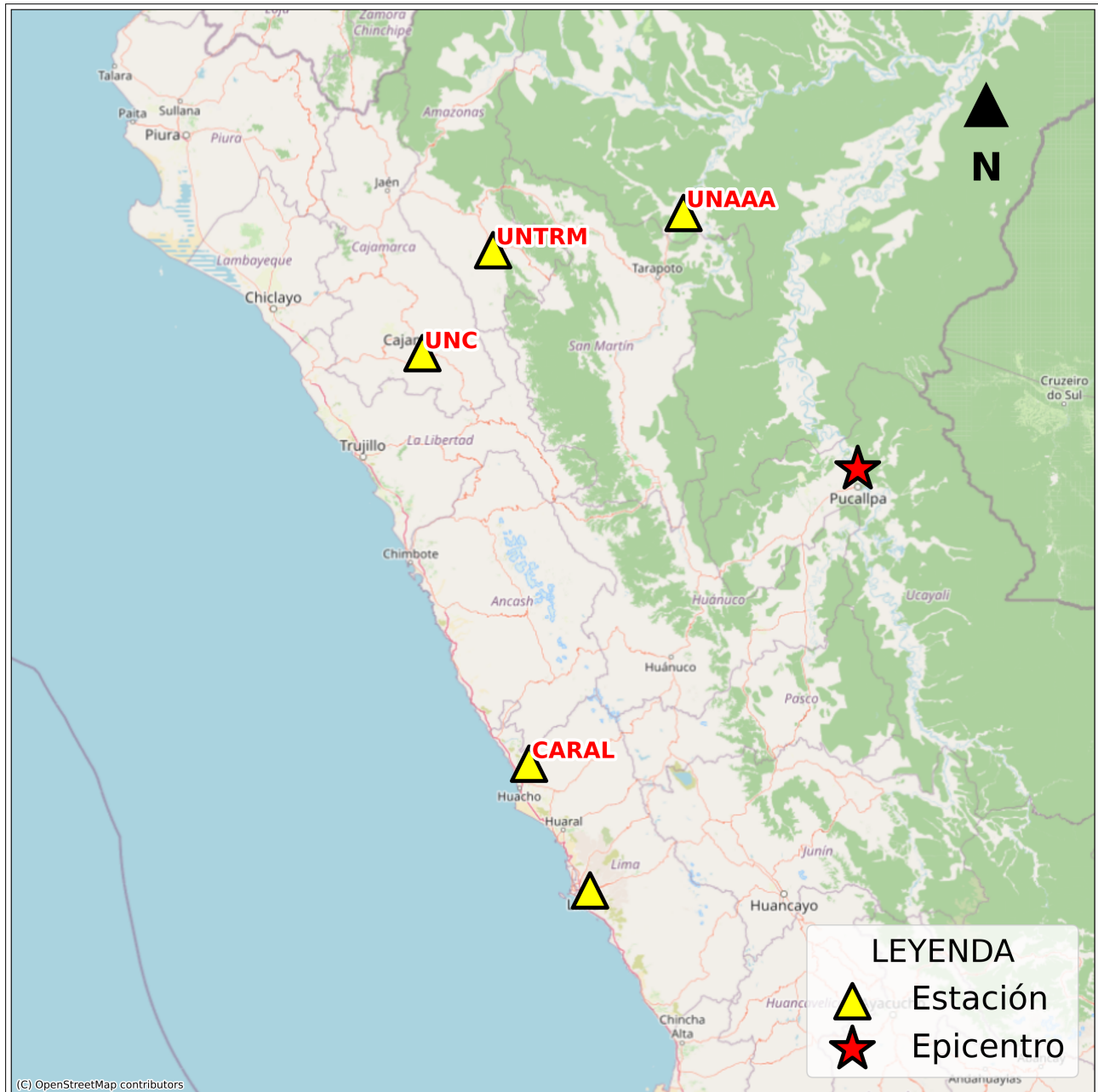


Figura 2: Mapa de ubicación de la(s) estación(es) acelerográfica(s) a nivel nacional correspondiente(s) al Sismo de Pucallpa, Coronel Portillo - Ucayali del 24 de junio de 2026 a las 11:25:59 (hora local)



Figura 3: Mapa de ubicación de la(s) estación(es) acelerográfica(s) en Lima Metropolitana correspondiente(s) al Sismo de Pucallpa, Coronel Portillo - Ucayali del 24 de junio de 2026 a las 11:25:59 (hora local)



UNIVERSIDAD NACIONAL DE INGENIERÍA
FACULTAD DE INGENIERÍA CIVIL
CENTRO PERUANO JAPONÉS DE INVESTIGACIONES
SÍSMICAS Y MITIGACIÓN DE DESASTRES



ANEXO

REGISTROS TIEMPO-HISTORIA
ESPECTROS DE FOURIER Y DE RESPUESTA

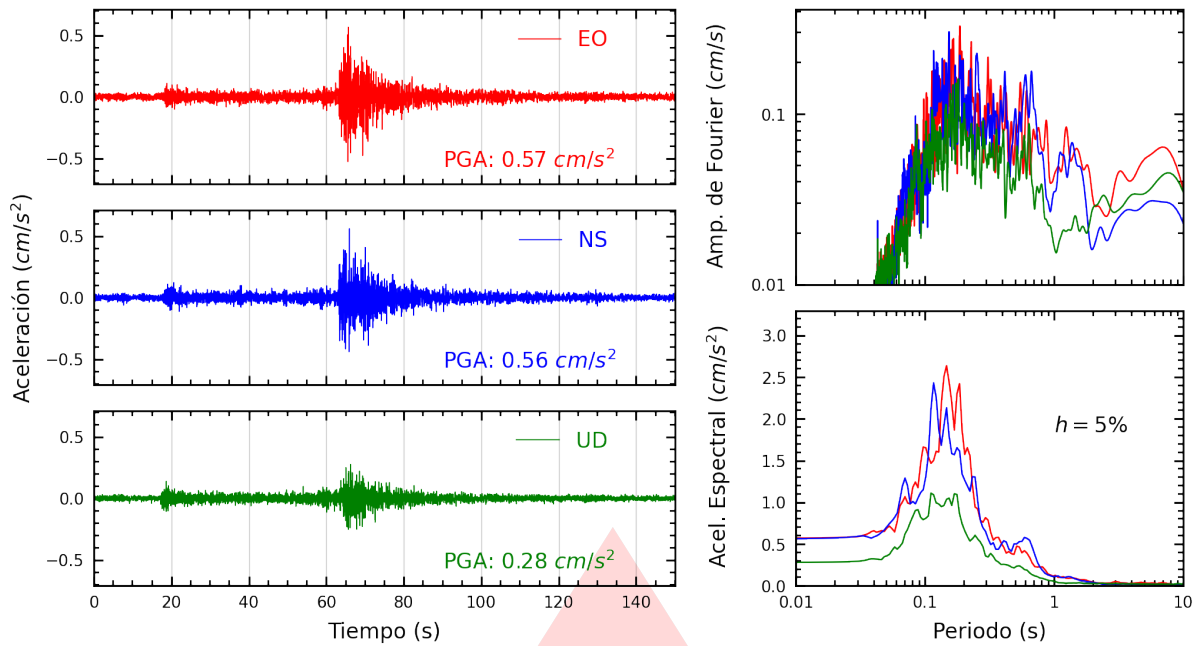


Figura A.1: Registros tiempo-historia, espectros de Fourier y de respuesta en las direcciones EO, NS y vertical de la estación UNTRM. Sismo de Pucallpa, Coronel Portillo - Ucayali del 2026-06-24, 11:25:59 (Hora local)

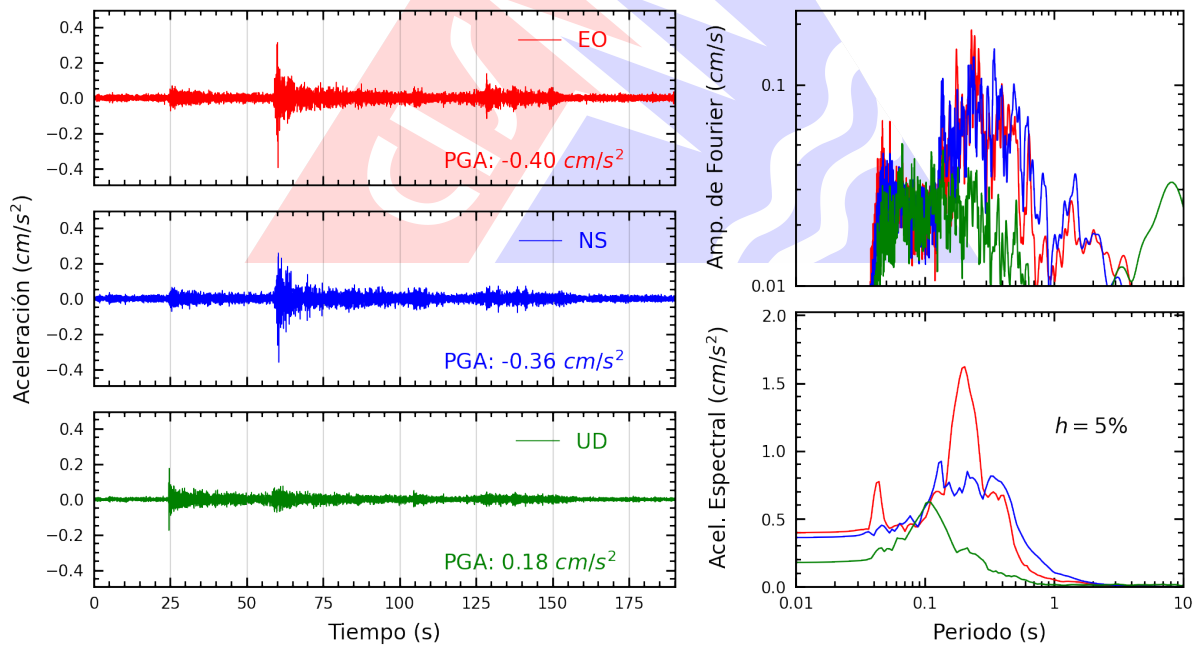


Figura A.2: Registros tiempo-historia, espectros de Fourier y de respuesta en las direcciones EO, NS y vertical de la estación UNAAA. Sismo de Pucallpa, Coronel Portillo - Ucayali del 2026-06-24, 11:25:59 (Hora local)

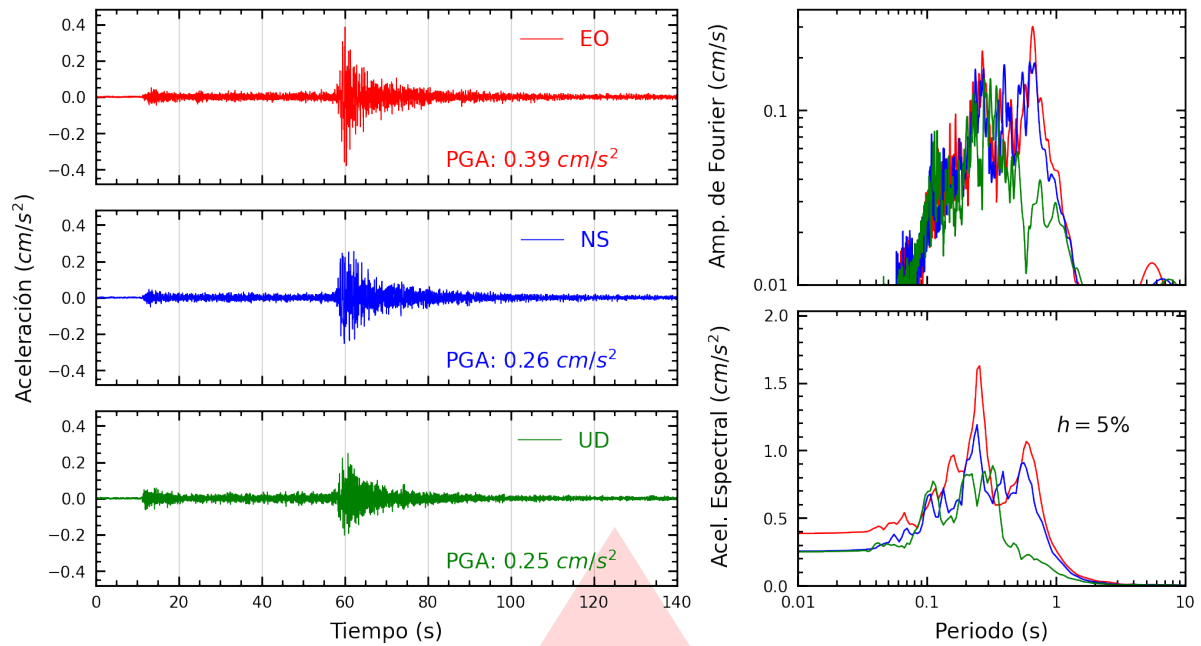


Figura A.3: Registros tiempo-historia, espectros de Fourier y de respuesta en las direcciones EO, NS y vertical de la estación CARAL. Sismo de Pucallpa, Coronel Portillo - Ucayali del 2026-06-24, 11:25:59 (Hora local)

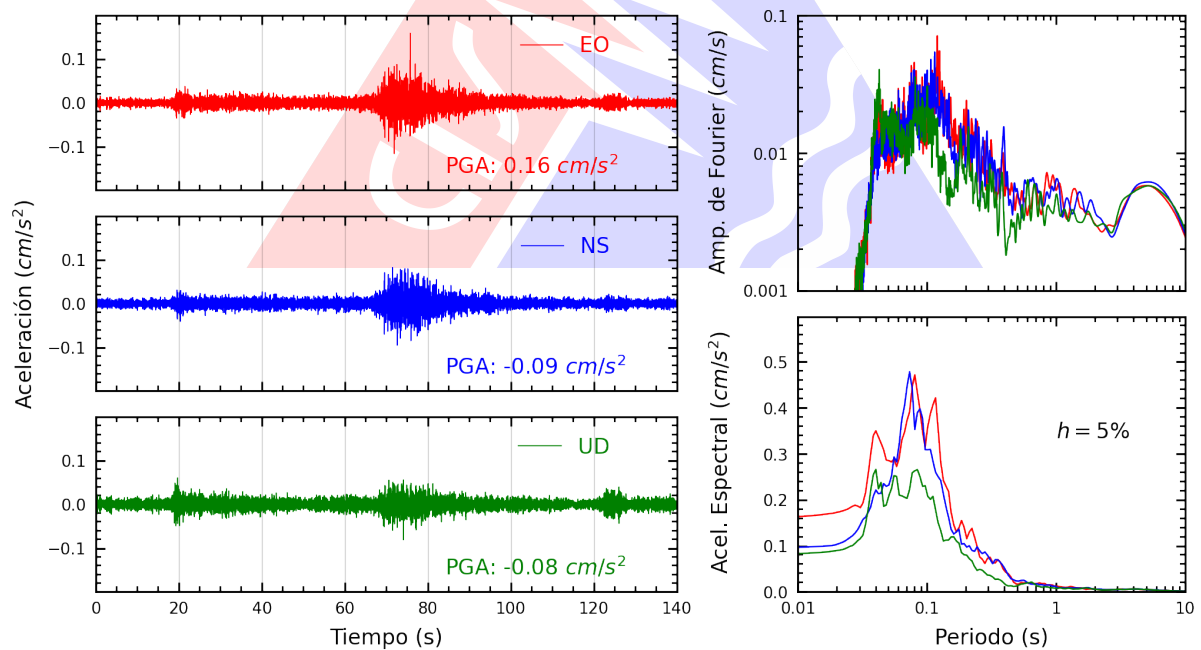


Figura A.4: Registros tiempo-historia, espectros de Fourier y de respuesta en las direcciones EO, NS y vertical de la estación ATARJ. Sismo de Pucallpa, Coronel Portillo - Ucayali del 2026-06-24, 11:25:59 (Hora local)

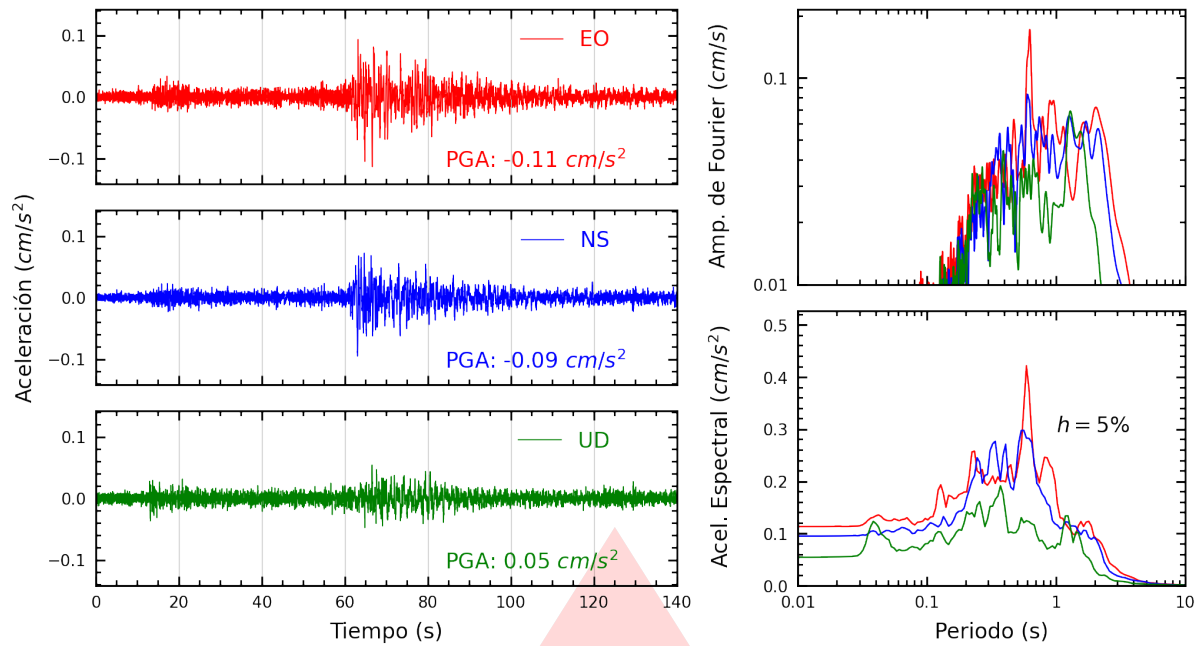


Figura A.5: Registros tiempo-historia, espectros de Fourier y de respuesta en las direcciones EO, NS y vertical de la estación UNC. Sismo de Pucallpa, Coronel Portillo - Ucayali del 2026-06-24, 11:25:59 (Hora local)

Índice de figuras

1.	Ubicación del epicentro y estación(es) acelerográfica(s)	1
2.	Mapa de ubicación de la(s) estación(es) acelerográfica(s) a nivel nacional correspondiente(s) al Sismo de Pucallpa, Coronel Portillo - Ucayali del 24 de junio de 2026 a las 11:25:59 (hora local)	3
3.	Mapa de ubicación de la(s) estación(es) acelerográfica(s) en Lima Metropolitana correspondiente(s) al Sismo de Pucallpa, Coronel Portillo - Ucayali del 24 de junio de 2026 a las 11:25:59 (hora local)	4
A.1.	Registros tiempo-historia, espectros de Fourier y de respuesta en las direcciones EO, NS y vertical de la estación UNTRM. Sismo de Pucallpa, Coronel Portillo - Ucayali del 2026-06-24, 11:25:59 (Hora local)	6
A.2.	Registros tiempo-historia, espectros de Fourier y de respuesta en las direcciones EO, NS y vertical de la estación UNAAA. Sismo de Pucallpa, Coronel Portillo - Ucayali del 2026-06-24, 11:25:59 (Hora local)	6
A.3.	Registros tiempo-historia, espectros de Fourier y de respuesta en las direcciones EO, NS y vertical de la estación CARAL. Sismo de Pucallpa, Coronel Portillo - Ucayali del 2026-06-24, 11:25:59 (Hora local)	7
A.4.	Registros tiempo-historia, espectros de Fourier y de respuesta en las direcciones EO, NS y vertical de la estación ATARJ. Sismo de Pucallpa, Coronel Portillo - Ucayali del 2026-06-24, 11:25:59 (Hora local)	7
A.5.	Registros tiempo-historia, espectros de Fourier y de respuesta en las direcciones EO, NS y vertical de la estación UNC. Sismo de Pucallpa, Coronel Portillo - Ucayali del 2026-06-24, 11:25:59 (Hora local)	8

Índice de tablas

- 1. Datos sísmicos (Fuente: IGP) 1
- 2. Aceleraciones máximas registradas en la(s) estación(es) acelerográfica(s) correspondiente(s) al sismo de Pucallpa, Coronel Portillo - Ucayali del 24 de junio de 2026 a las 11:25:59 (hora local) 2

