

**CENTRO DE OBSERVACIÓN PARA LA INGENIERÍA SÍSMICA (CEOIS)
RED NACIONAL DE ACELERÓGRAFOS DEL CISMID-FIC-UNI (REDACIS)**

INFORME

Acelerogramas del Sismo de Vitor, Arequipa - Arequipa del 27 de junio de 2026

El 27 de junio de 2026 a las 19:04:23 (hora local), ocurrió un sismo con epicentro a 18 km al NO de Vitor, Arequipa - Arequipa (Fuente: IGP). Las características sísmicas del evento se resumen en la **Tabla 1** y la ubicación del epicentro, así como de la(s) estación(es) acelerográfica(s), se muestra en la **Figura 1**.

Tabla 1: Datos sísmicos (Fuente: IGP)

Hora local (UTC-5):	19:04:23
Hora UTC 0:	00:04:23
Latitud (°):	-16.36
Longitud (°):	-72.06
Profundidad (km):	24.0
Magnitud:	M3.4
Lugar de referencia:	18 km al NO de Vitor, Arequipa - Arequipa

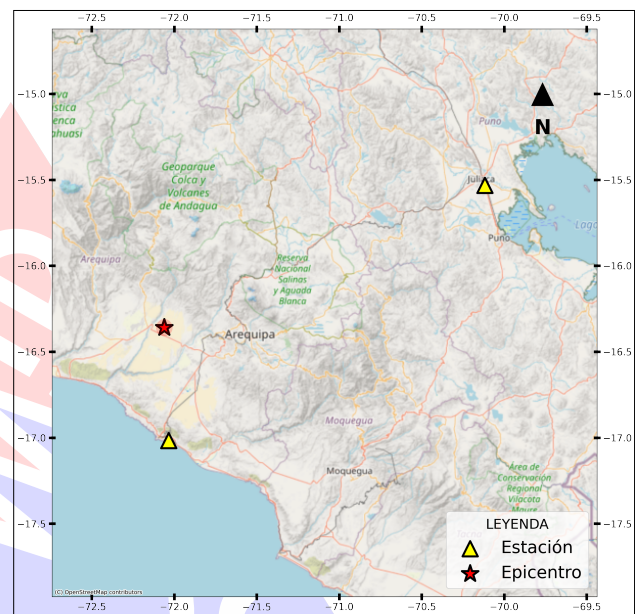


Figura 1: Ubicación del epicentro y estación(es) acelerográfica(s)

En este informe, el Centro de Observación para la Ingeniería Sísmica (CEOIS) del CISMID-FIC-UNI presenta los registros acelerográficos obtenidos en 02 estación(es) correspondientes a la Red Acelerográfica del Centro de Investigación en Transformación Digital en Ingeniería (CITDI) - Unidad de Posgrado de la FIC-UNI. Los valores de aceleración máxima (PGA) para cada componente (direcciones EO, NS y vertical) y ubicaciones geográficas, se muestran en la **Tabla 2** y **Figura 2**, respectivamente.

El máximo valor de PGA registrado para este evento es de -0.49 cm/s^2 en la dirección UD, correspondiente a la estación UANCV (Universidad Andina Néstor Cáceres Velásquez, Juliaca, Puno). En el Anexo adjunto se presentan las gráficas de los acelerogramas obtenidos, así como sus respectivos espectros de Fourier y de respuesta de aceleraciones absolutas para 5% de amortiguamiento elástico. Cabe mencionar que todos los registros han sido filtrados usando un pasa banda entre 0.04 s y 10 s y corregidos por línea base. Los registros sin filtrar están disponibles para su descarga en <https://www.cismid.uni.edu.pe/ceois/redacis/red/>.



Tabla 2: Aceleraciones máximas registradas en la(s) estación(es) acelerográfica(s) correspondiente(s) al sismo de Vitor, Arequipa - Arequipa del 27 de junio de 2026 a las 19:04:23 (hora local)

Red	Código	Ubicación	Dist. Epi. (<i>km</i>)	Canal	PGA (<i>cm/s²</i>)
PG	UANCV	Universidad Andina Néstor Cáceres Velásquez, Juliaca, Puno	234.83	EO	0.40
				NS	0.30
				UD	-0.49
PG	UNSA2	Universidad Nacional de San Agustín de Arequipa, Mollendo, Arequipa	73.05	EO	0.30
				NS	0.21
				UD	0.14

Nota: PG (Red Acelerográfica del Centro de Investigación en Transformación Digital en Ingeniería - Unidad de Posgrado de la FIC-UNI).





Figura 2: Mapa de ubicación de la(s) estación(es) acelerográfica(s) correspondiente(s) al Sismo de Vitor, Arequipa - Arequipa del 27 de junio de 2026 a las 19:04:23 (hora local)



UNIVERSIDAD NACIONAL DE INGENIERÍA
FACULTAD DE INGENIERÍA CIVIL
CENTRO PERUANO JAPONÉS DE INVESTIGACIONES
SÍSMICAS Y MITIGACIÓN DE DESASTRES



ANEXO

REGISTROS TIEMPO-HISTORIA
ESPECTROS DE FOURIER Y DE RESPUESTA

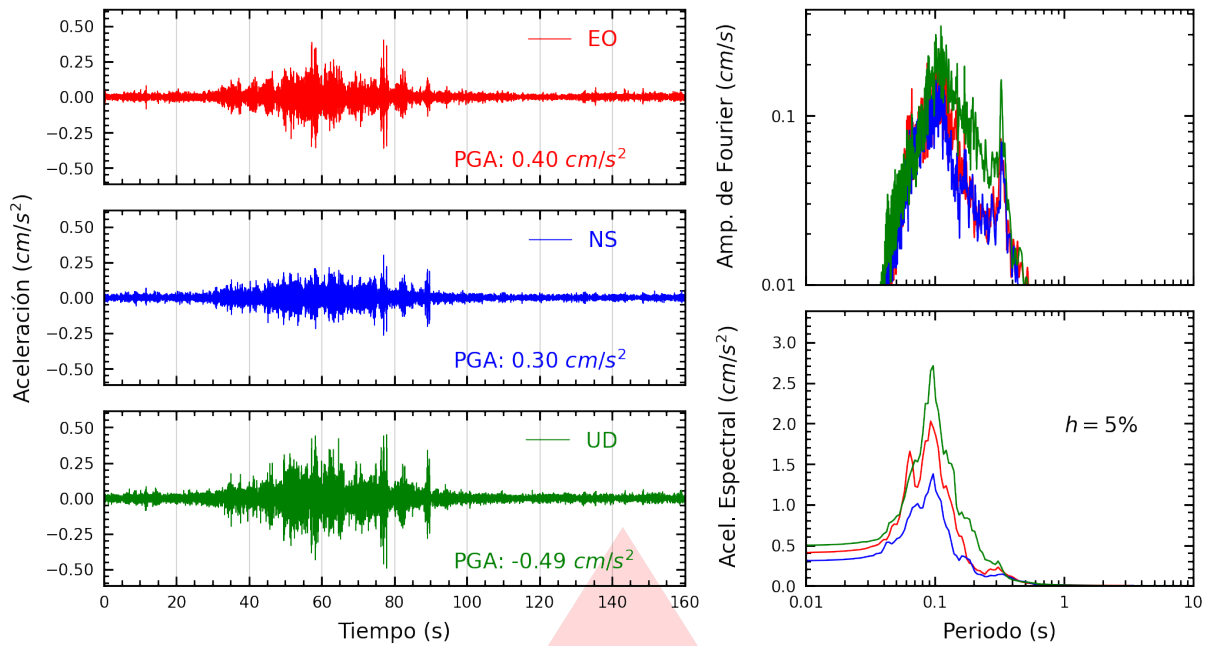


Figura A.1: Registros tiempo-historia, espectros de Fourier y de respuesta en las direcciones EO, NS y vertical de la estación UANCV. Sismo de Vitor, Arequipa - Arequipa del 2026-06-27, 19:04:23 (Hora local)

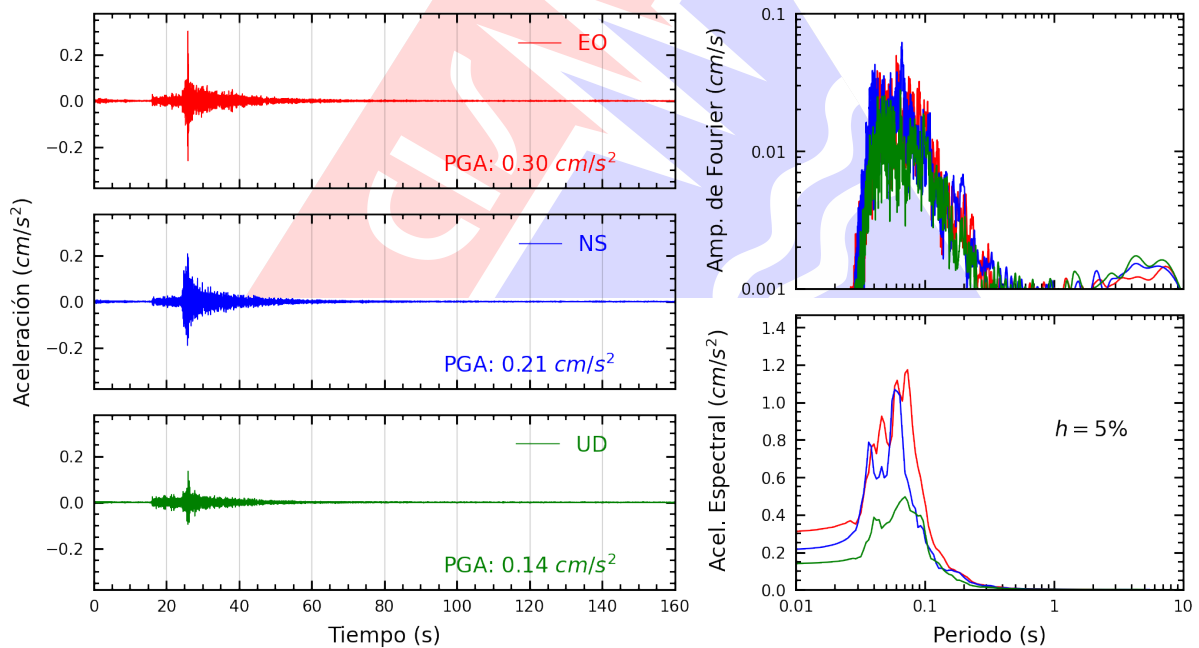
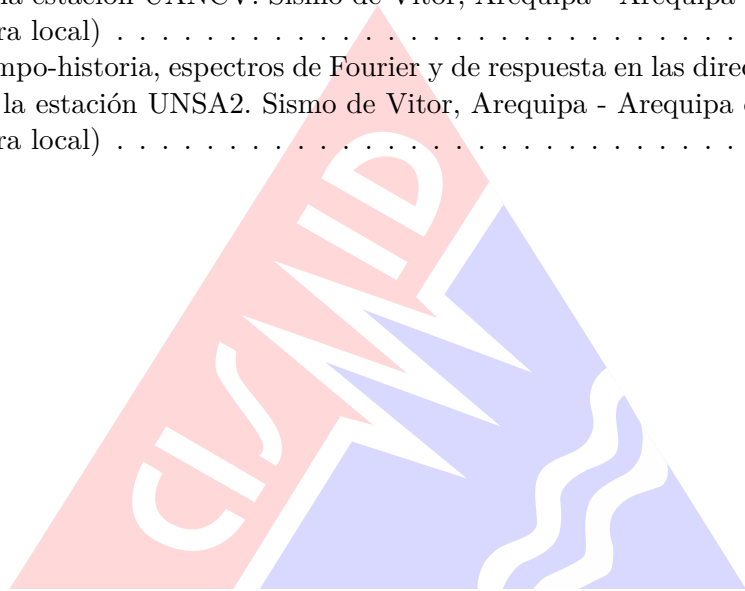


Figura A.2: Registros tiempo-historia, espectros de Fourier y de respuesta en las direcciones EO, NS y vertical de la estación UNSA2. Sismo de Vitor, Arequipa - Arequipa del 2026-06-27, 19:04:23 (Hora local)

Índice de figuras

1.	Ubicación del epicentro y estación(es) acelerográfica(s)	1
2.	Mapa de ubicación de la(s) estación(es) acelerográfica(s) correspondiente(s) al Sismo de Vitor, Arequipa - Arequipa del 27 de junio de 2026 a las 19:04:23 (hora local) . . .	3
A.1.	Registros tiempo-historia, espectros de Fourier y de respuesta en las direcciones EO, NS y vertical de la estación UANCV. Sismo de Vitor, Arequipa - Arequipa del 2026-06-27, 19:04:23 (Hora local)	5
A.2.	Registros tiempo-historia, espectros de Fourier y de respuesta en las direcciones EO, NS y vertical de la estación UNSA2. Sismo de Vitor, Arequipa - Arequipa del 2026-06-27, 19:04:23 (Hora local)	5



Índice de tablas

- 1. Datos sísmicos (Fuente: IGP) 1
- 2. Aceleraciones máximas registradas en la(s) estación(es) acelerográfica(s) correspondiente(s) al sismo de Vitor, Arequipa - Arequipa del 27 de junio de 2026 a las 19:04:23 (hora local) 2

