

**CENTRO DE OBSERVACIÓN PARA LA INGENIERÍA SÍSMICA (CEOIS)
RED NACIONAL DE ACELERÓGRAFOS DEL CISMID-FIC-UNI (REDACIS)**

INFORME

Acelerogramas del Sismo de Curimaná, Padre Abad - Ucayali del 30 de junio de 2026

El 30 de junio de 2026 a las 21:00:37 (hora local), ocurrió un sismo con epicentro a 48 km al SE de Curimaná, Padre Abad - Ucayali (Fuente: IGP). Las características sísmicas del evento se resumen en la **Tabla 1** y la ubicación del epicentro, así como de la(s) estación(es) acelerográfica(s), se muestra en la **Figura 1**.

Tabla 1: Datos sísmicos (Fuente: IGP)

Hora local (UTC-5):	21:00:37
Hora UTC 0:	02:00:37
Latitud (°):	-8.8
Longitud (°):	-74.88
Profundidad (km):	143.0
Magnitud:	M5.0
Lugar de referencia:	48 km al SE de Curimaná, Padre Abad - Ucayali

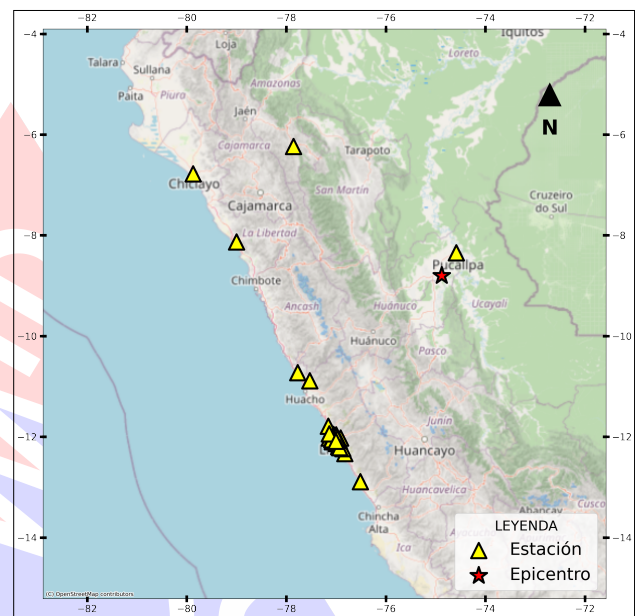


Figura 1: Ubicación del epicentro y estación(es) acelerográfica(s)

En este informe, el Centro de Observación para la Ingeniería Sísmica (CEOIS) del CISMID-FIC-UNI presenta los registros acelerográficos obtenidos en 32 estaciones en total, 23 de los cuales corresponden a la Red Nacional de Acelerógrafos del CISMID-FIC-UNI (REDACIS), 07 a la Red Acelerográfica del Centro de Investigación en Transformación Digital en Ingeniería (CITDI) - Unidad de Posgrado de la FIC-UNI y 02 en convenio con el Servicio Nacional de Capacitación para la Industria de la Construcción (SENCICO). Los valores de aceleración máxima (PGA) para cada componente (direcciones EO, NS y vertical) y ubicaciones geográficas, se muestran en la **Tabla 2** y **Figuras 2 y 3**, respectivamente.

El máximo valor de PGA registrado para este evento es de 8.63 cm/s^2 en la dirección UD, correspondiente a la estación UNIA (Universidad Nacional Intercultural de la Amazonía, Pucallpa, Ucayali). En el Anexo adjunto se presentan las gráficas de los acelerogramas obtenidos, así como sus respectivos espectros de Fourier y de respuesta de aceleraciones absolutas para 5% de amortiguamiento elástico. Cabe mencionar que todos los registros han sido filtrados usando un pasa banda entre 0.04 s y 10 s y corregidos por línea base. Los registros sin filtrar están disponibles para su descarga en



UNIVERSIDAD NACIONAL DE INGENIERÍA
FACULTAD DE INGENIERÍA CIVIL
CENTRO PERUANO JAPONÉS DE INVESTIGACIONES
SÍSMICAS Y MITIGACIÓN DE DESASTRES



<https://www.cismid.uni.edu.pe/ceois/redacis/red/>.





Tabla 2: Aceleraciones máximas registradas en la(s) estación(es) acelerográfica(s) correspondiente(s) al sismo de Curimaná, Padre Abad - Ucayali del 30 de junio de 2026 a las 21:00:37 (hora local)

Red	Código	Ubicación	Dist. Epi. (km)	Canal	PGA (cm/s ²)
PG	UNIA	Universidad Nacional Intercultural de la Amazonía, Pucallpa, Ucayali	59.91	EO	-7.21
				NS	6.47
				UD	8.63
CM	USILM	Universidad San Ignacio de Loyola - Campus La Molina, La Molina, Lima	430.71	EO	-1.85
				NS	-2.89
				UD	1.44
CM	SROSA	Municipalidad Distrital de Santa Rosa, Santa Rosa, Lima	417.65	EO	2.23
				NS	2.29
				UD	-1.48
PG	UNTEL	Universidad Nacional Tecnológica de Lima Sur, Villa el Salvador, Lima	442.81	EO	-2.07
				NS	1.41
				UD	1.34
CM	JOSEO	Complejo Deportivo José Olaya, Independencia, Lima	426.14	EO	-1.36
				NS	-1.94
				UD	-1.03
CM	PHERM	Depósito Municipal de Punta Hermosa, Punta Hermosa, Lima	448.48	EO	-1.59
				NS	1.46
				UD	1.52
CM	SJLSC	Complejo Deportivo San Carlos, San Juan de Lurigancho, Lima	426.17	EO	-1.22
				NS	-1.32
				UD	1.12
CM	AMORE	Institución Educativa 5090 Antonia Moreno de Cáceres, Ventanilla, Callao	424.05	EO	1.30
				NS	0.99
				UD	-0.79
PG	UNTRM	Universidad Nacional Toribio Rodríguez de Mendoza de Amazonas, Chachapoyas, Amazonas	436.76	EO	-1.06
				NS	-1.01
				UD	-0.60



UNIVERSIDAD NACIONAL DE INGENIERÍA
FACULTAD DE INGENIERÍA CIVIL
CENTRO PERUANO JAPONÉS DE INVESTIGACIONES
SÍSMICAS Y MITIGACIÓN DE DESASTRES



CM	UCVAT	Universidad César Vallejo - Ate, Ate, Lima	423.65	EO	0.99
				NS	-0.77
				UD	-0.59
CM	FICPE	Universidad Nacional de Ingeniería - Facultad de Ingeniería Civil, Rímac, Lima	431.91	EO	-0.89
				NS	0.88
				UD	-0.38
PG	CARAL	Zona Arqueológica Caral, Supe, Lima	374.92	EO	-0.87
				NS	-0.74
				UD	0.68
CM	SOVES	Colegio Saco Oliveros de Villa El Salvador, Villa El Salvador, Lima	442.06	EO	-0.78
				NS	-0.77
				UD	-0.73
PG	UNAB	Universidad Nacional de Barranca, Barranca, Lima	386.47	EO	0.66
				NS	0.70
				UD	0.40
CM	SJLCE	Centro de Operaciones de Emergencia Distrital, San Juan de Lurigancho, Lima	422.95	EO	-0.69
				NS	-0.58
				UD	0.35
CM	USMP	Universidad San Martín de Porres - Facultad de Ingeniería y Arquitectura, La Molina, Lima	430.00	EO	-0.69
				NS	-0.66
				UD	0.65
CM	USILP	Universidad San Ignacio de Loyola - Campus Pachacámac, Pachacámac, Lima	441.36	EO	-0.67
				NS	-0.59
				UD	-0.49
CM	JALVA	Centro Peruano Japonés de Investigaciones Sísmicas y Mitigación de Desastres, Rímac, Lima	431.16	EO	-0.63
				NS	-0.52
				UD	0.46
PG	ATARJ	Planta de Tratamiento de Agua La Atarjea, El Agustino, Lima	428.46	EO	0.61
				NS	-0.54
				UD	-0.46
PG	ASIA	Habilitación Vacacional Playa La Encontrada Asia, Cañete, Lima	489.55	EO	0.41
				NS	0.59
				UD	-0.43



UNIVERSIDAD NACIONAL DE INGENIERÍA
FACULTAD DE INGENIERÍA CIVIL
CENTRO PERUANO JAPONÉS DE INVESTIGACIONES
SÍSMICAS Y MITIGACIÓN DE DESASTRES



CM	COMAS	Municipalidad Distrital de Comas, Comas, Lima	425.79	EO	-0.51
				NS	0.58
				UD	0.35
CM	UPAOT	Universidad Privada Antenor Orrego - Sede Trujillo, Trujillo, Trujillo	464.55	EO	0.37
				NS	-0.22
				UD	-0.57
CM	VHAYA	Institución Educativa 5130-3 Víctor Raúl Haya de la Torre, Ventanilla, Callao	429.77	EO	-0.54
				NS	0.42
				UD	-0.35
CM	UCSS	Universidad Católica Sedes Sapientiae, Los Olivos, Lima	430.65	EO	0.54
				NS	0.49
				UD	-0.35
CM	IMCA	Instituto de Matemática y Ciencias Afines, La Molina, Lima	430.58	EO	-0.53
				NS	0.52
				UD	-0.46
CM	SERVI	ServiUNI - SERVI, Surco, Lima	438.68	EO	0.47
				NS	-0.48
				UD	0.44
CM	INICT	Instituto Nacional de Investigación y Capacitación en Telecomunicaciones, San Borja, Lima	434.45	EO	0.45
				NS	-0.43
				UD	-0.26
SC	BORJA	Gerencia Zonal de SENCICO, San Borja, Lima	435.17	EO	0.35
				NS	-0.30
				UD	-0.28
CM	ACAPU	Centro de Salud Acapulco, Callao, Callao	437.41	EO	0.33
				NS	-0.27
				UD	0.29
CM	UNFV	Universidad Nacional Federico Villarreal - Facultad de Ingeniería Civil, Magdalena del Mar, Lima	440.28	EO	-0.26
				NS	0.27
				UD	0.23
CM	UNMSM	Universidad Nacional Mayor de San Marcos - Escuela Académica Profesional de Ingeniería Civil, Lima, Lima	437.41	EO	0.21
				NS	-0.26
				UD	-0.22

SC	SCCHI	Gerencia Zonal SENCICO, Chiclayo, Lambayeque	599.10	EO	0.11
				NS	-0.15
				UD	-0.24

Nota: CM (Red Nacional de Acelerógrafos del CISMID-FIC-UNI), SC (Red SENCICO) y PG (Red Acelerográfica del Centro de Investigación en Transformación Digital en Ingeniería - Unidad de Posgrado de la FIC-UNI).

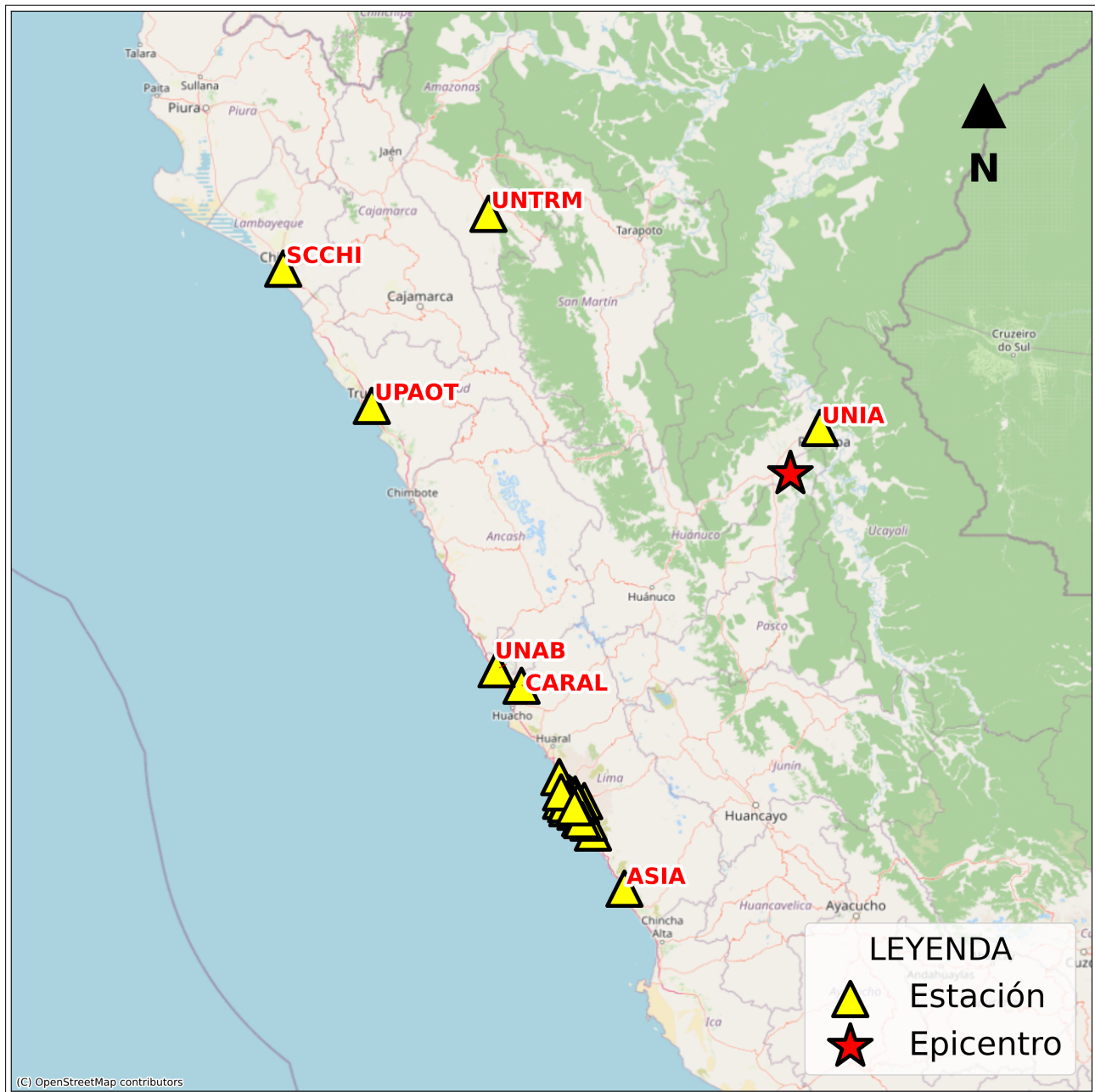


Figura 2: Mapa de ubicación de la(s) estación(es) acelerográfica(s) a nivel nacional correspondiente(s) al Sismo de Curimaná, Padre Abad - Ucayali del 30 de junio de 2026 a las 21:00:37 (hora local)

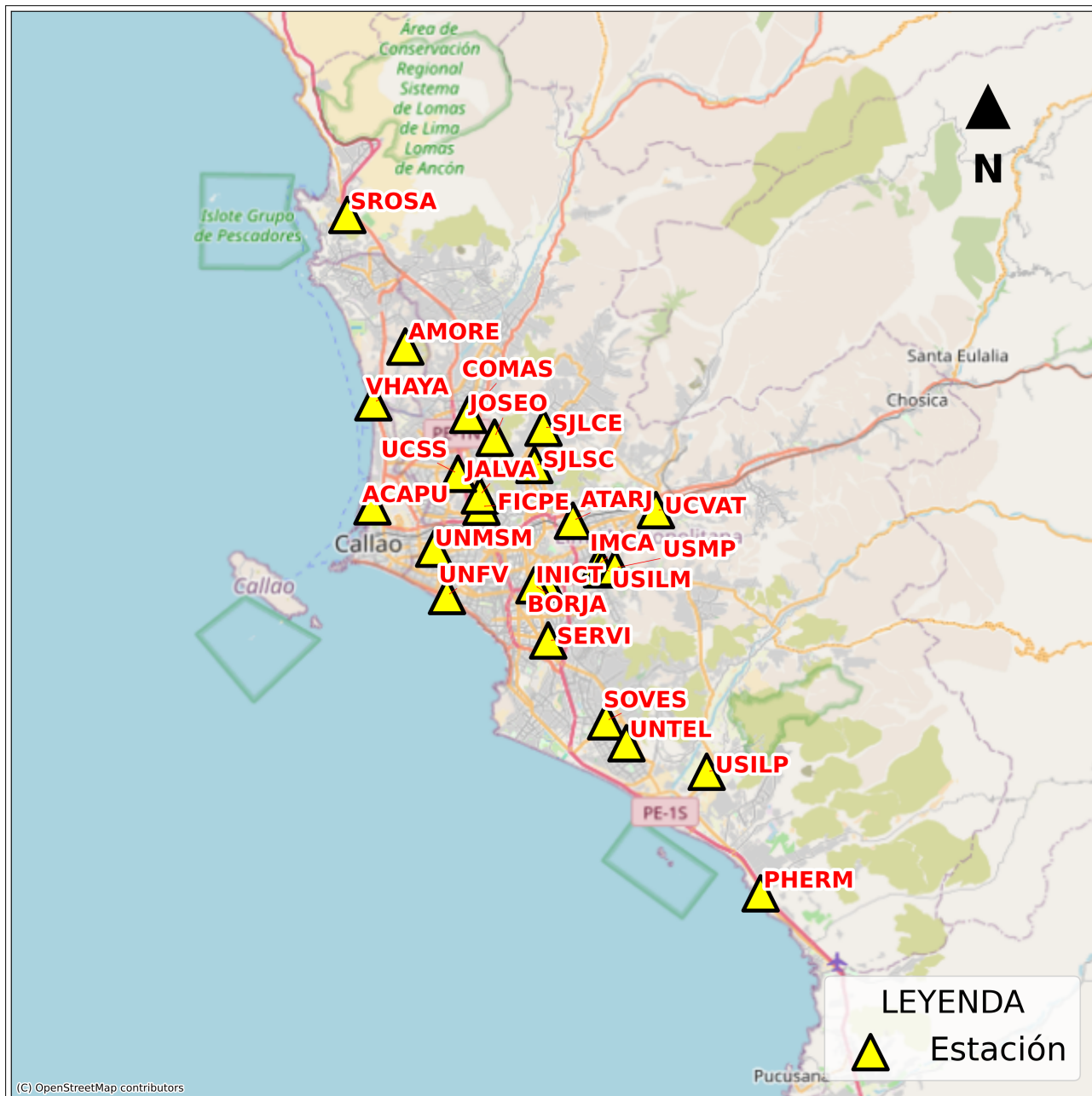


Figura 3: Mapa de ubicación de la(s) estación(es) acelerográfica(s) en Lima Metropolitana correspondiente(s) al Sismo de Curimaná, Padre Abad - Ucayali del 30 de junio de 2026 a las 21:00:37 (hora local)



UNIVERSIDAD NACIONAL DE INGENIERÍA
FACULTAD DE INGENIERÍA CIVIL
CENTRO PERUANO JAPONÉS DE INVESTIGACIONES
SÍSMICAS Y MITIGACIÓN DE DESASTRES



ANEXO

REGISTROS TIEMPO-HISTORIA
ESPECTROS DE FOURIER Y DE RESPUESTA

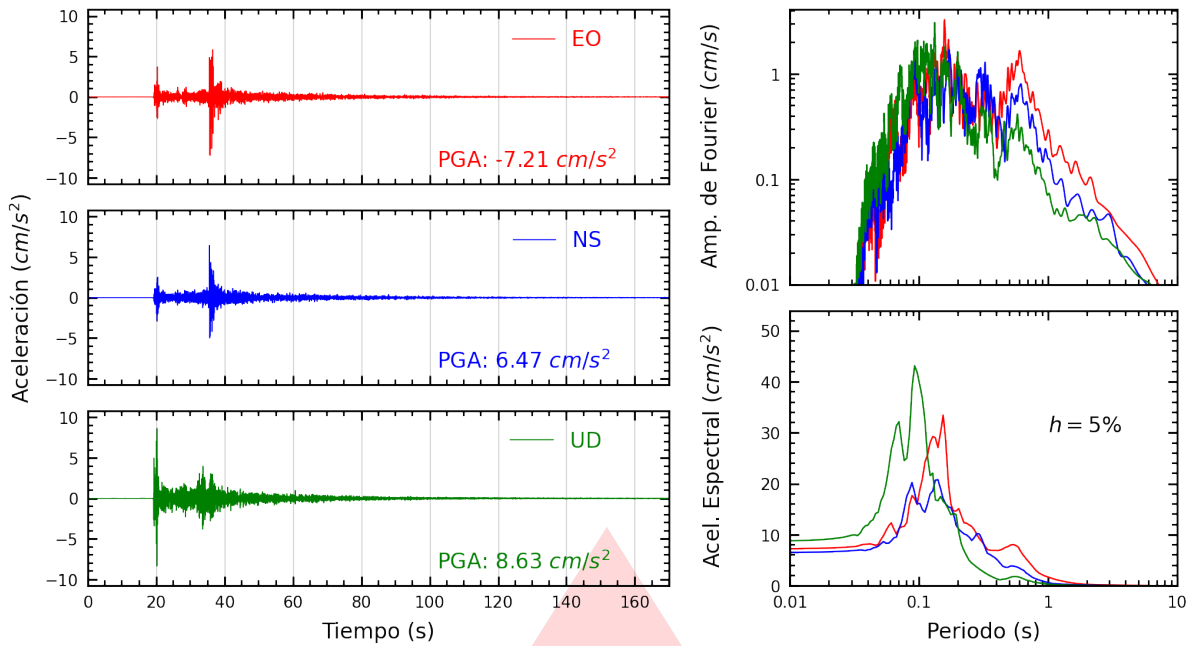


Figura A.1: Registros tiempo-historia, espectros de Fourier y de respuesta en las direcciones EO, NS y vertical de la estación UNIA. Sismo de Curimaná, Padre Abad - Ucayali del 2026-06-30, 21:00:37 (Hora local)

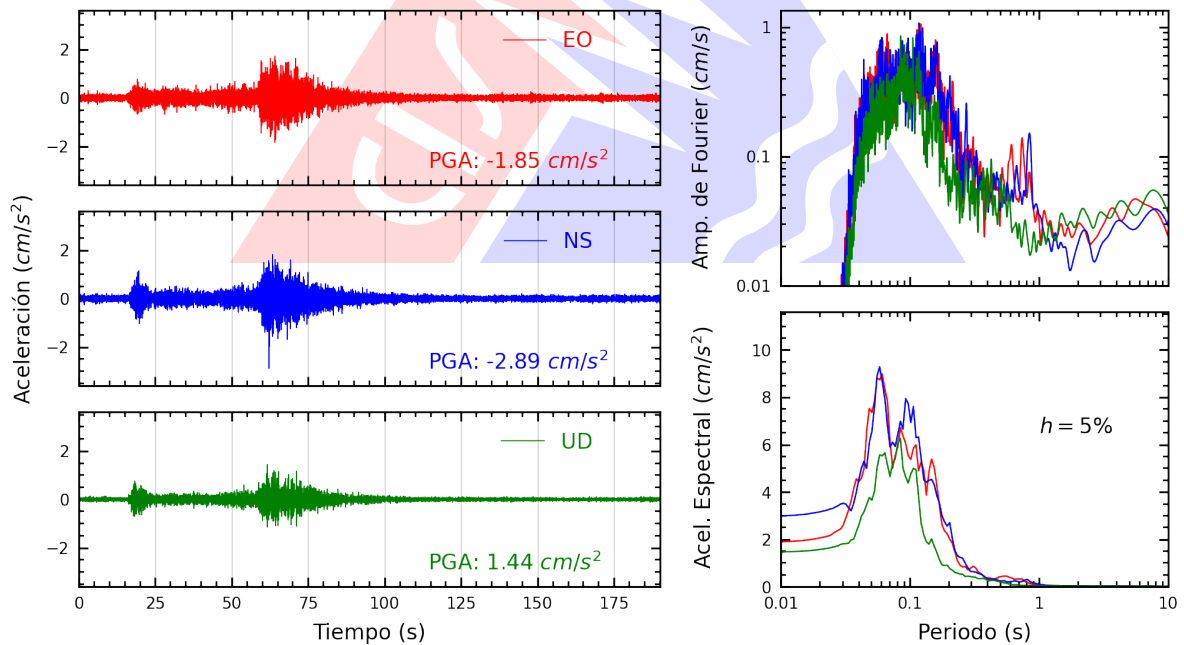


Figura A.2: Registros tiempo-historia, espectros de Fourier y de respuesta en las direcciones EO, NS y vertical de la estación USILM. Sismo de Curimaná, Padre Abad - Ucayali del 2026-06-30, 21:00:37 (Hora local)

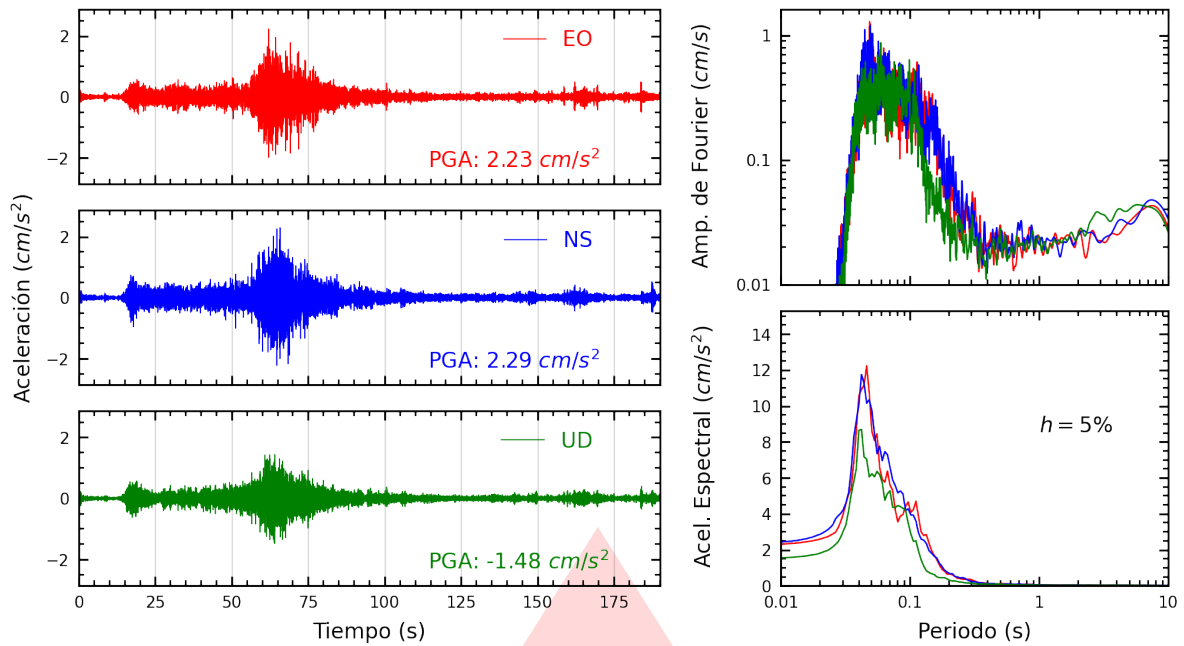


Figura A.3: Registros tiempo-historia, espectros de Fourier y de respuesta en las direcciones EO, NS y vertical de la estación SROSA. Sismo de Curimaná, Padre Abad - Ucayali del 2026-06-30, 21:00:37 (Hora local)

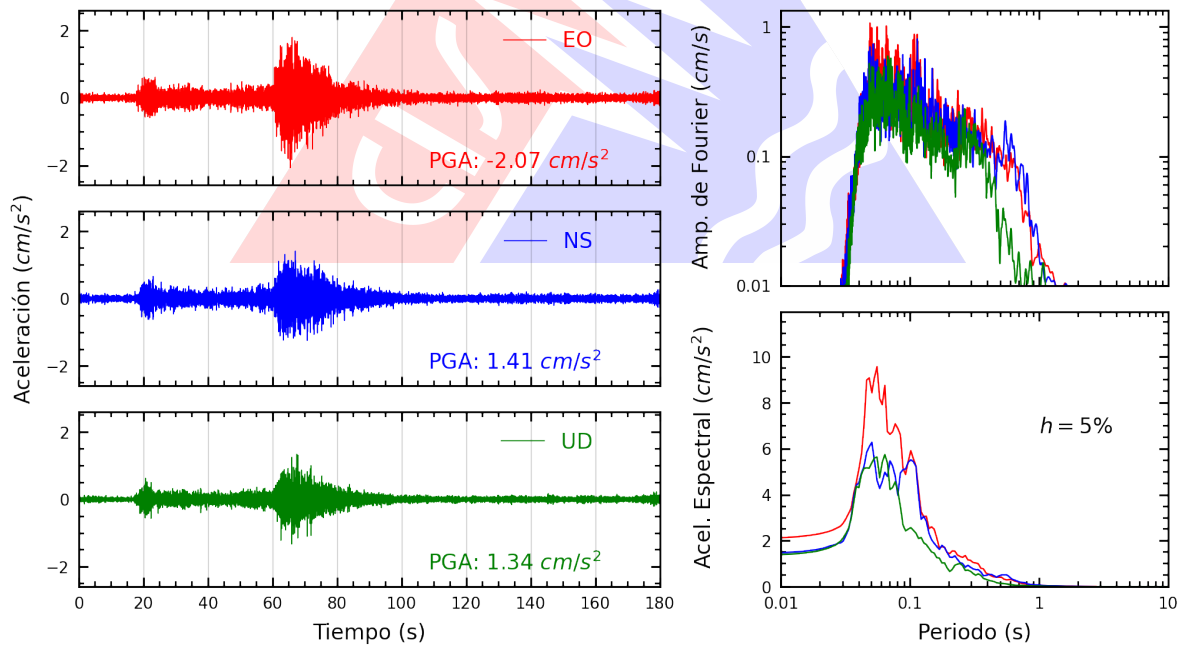


Figura A.4: Registros tiempo-historia, espectros de Fourier y de respuesta en las direcciones EO, NS y vertical de la estación UNTEL. Sismo de Curimaná, Padre Abad - Ucayali del 2026-06-30, 21:00:37 (Hora local)

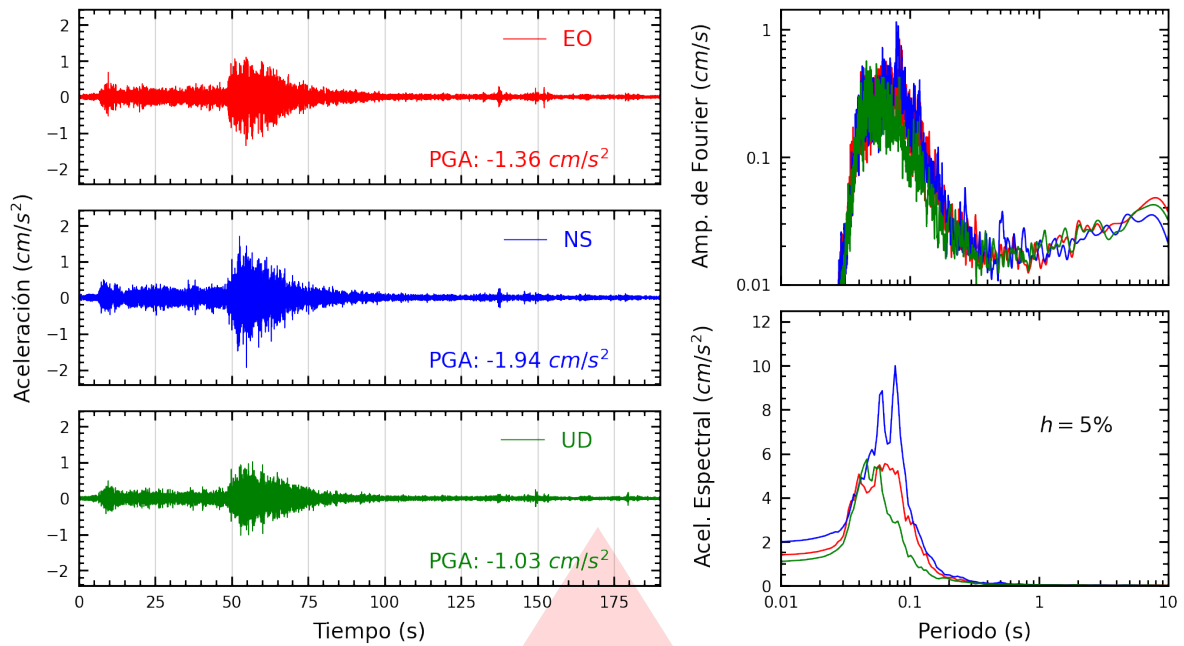


Figura A.5: Registros tiempo-historia, espectros de Fourier y de respuesta en las direcciones EO, NS y vertical de la estación JOSEO. Sismo de Curimaná, Padre Abad - Ucayali del 2026-06-30, 21:00:37 (Hora local)

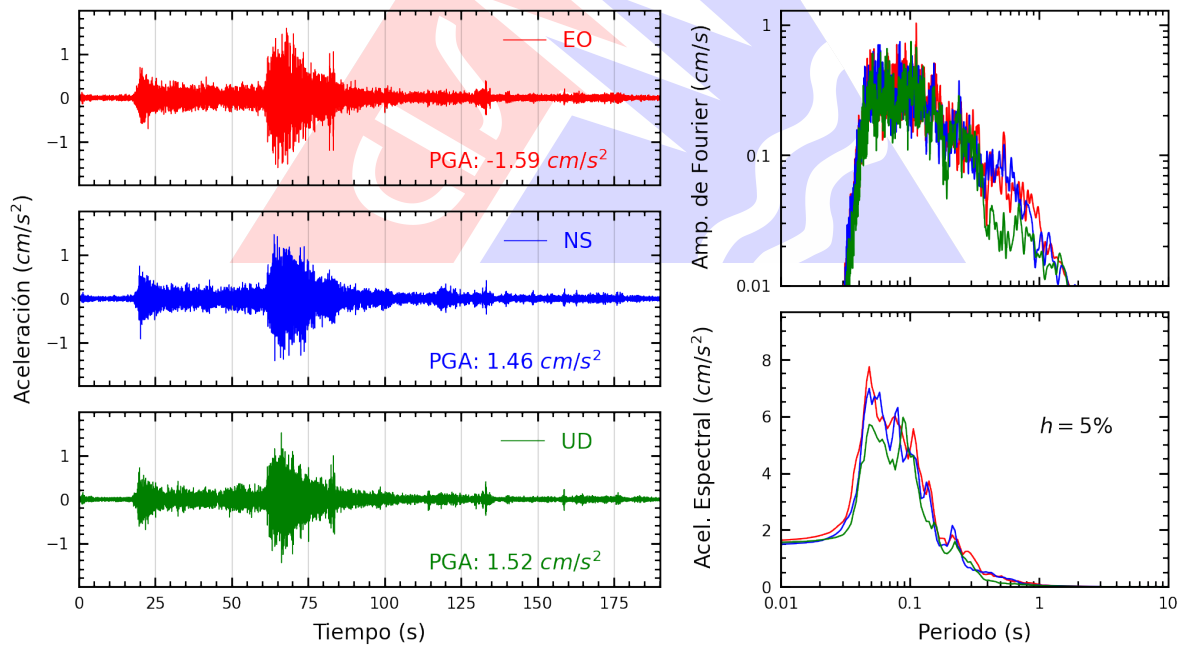


Figura A.6: Registros tiempo-historia, espectros de Fourier y de respuesta en las direcciones EO, NS y vertical de la estación PHERM. Sismo de Curimaná, Padre Abad - Ucayali del 2026-06-30, 21:00:37 (Hora local)

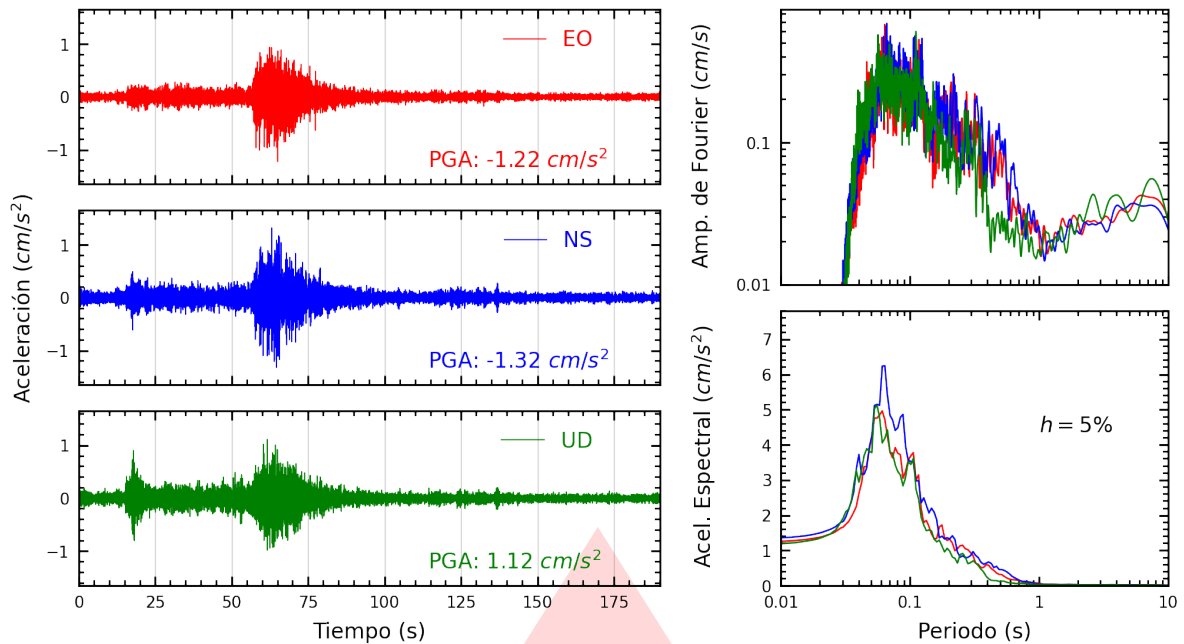


Figura A.7: Registros tiempo-historia, espectros de Fourier y de respuesta en las direcciones EO, NS y vertical de la estación SJLSC. Sismo de Curimaná, Padre Abad - Ucayali del 2026-06-30, 21:00:37 (Hora local)

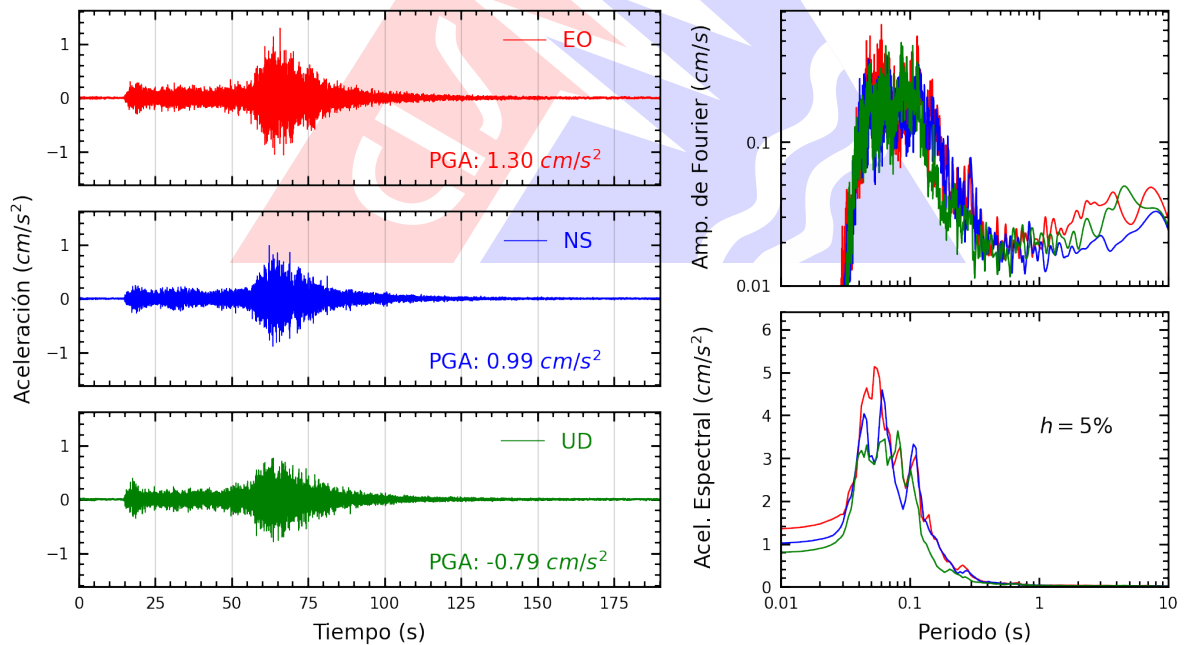


Figura A.8: Registros tiempo-historia, espectros de Fourier y de respuesta en las direcciones EO, NS y vertical de la estación AMORE. Sismo de Curimaná, Padre Abad - Ucayali del 2026-06-30, 21:00:37 (Hora local)

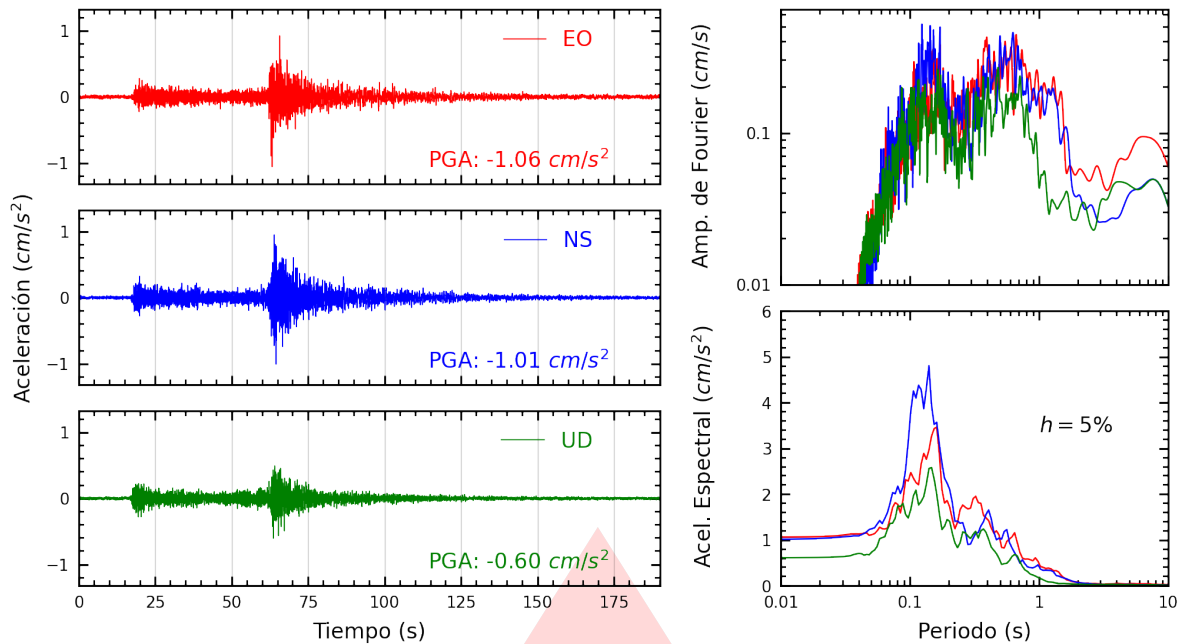


Figura A.9: Registros tiempo-historia, espectros de Fourier y de respuesta en las direcciones EO, NS y vertical de la estación UNTRM. Sismo de Curimaná, Padre Abad - Ucayali del 2026-06-30, 21:00:37 (Hora local)

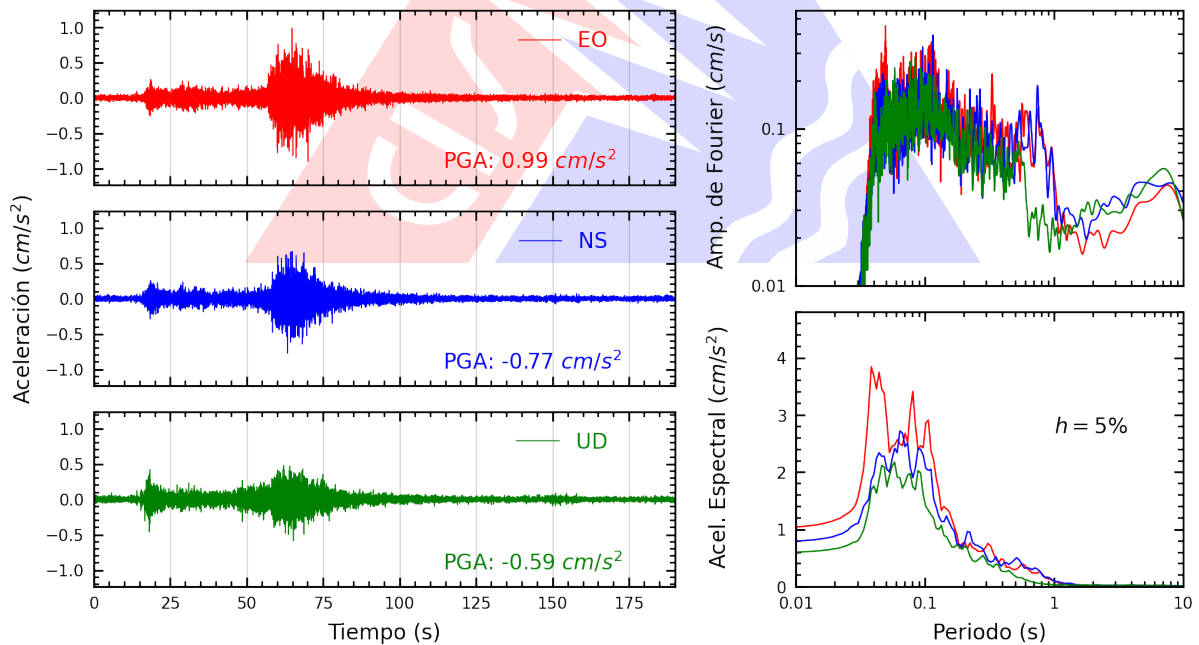


Figura A.10: Registros tiempo-historia, espectros de Fourier y de respuesta en las direcciones EO, NS y vertical de la estación UCVAT. Sismo de Curimaná, Padre Abad - Ucayali del 2026-06-30, 21:00:37 (Hora local)

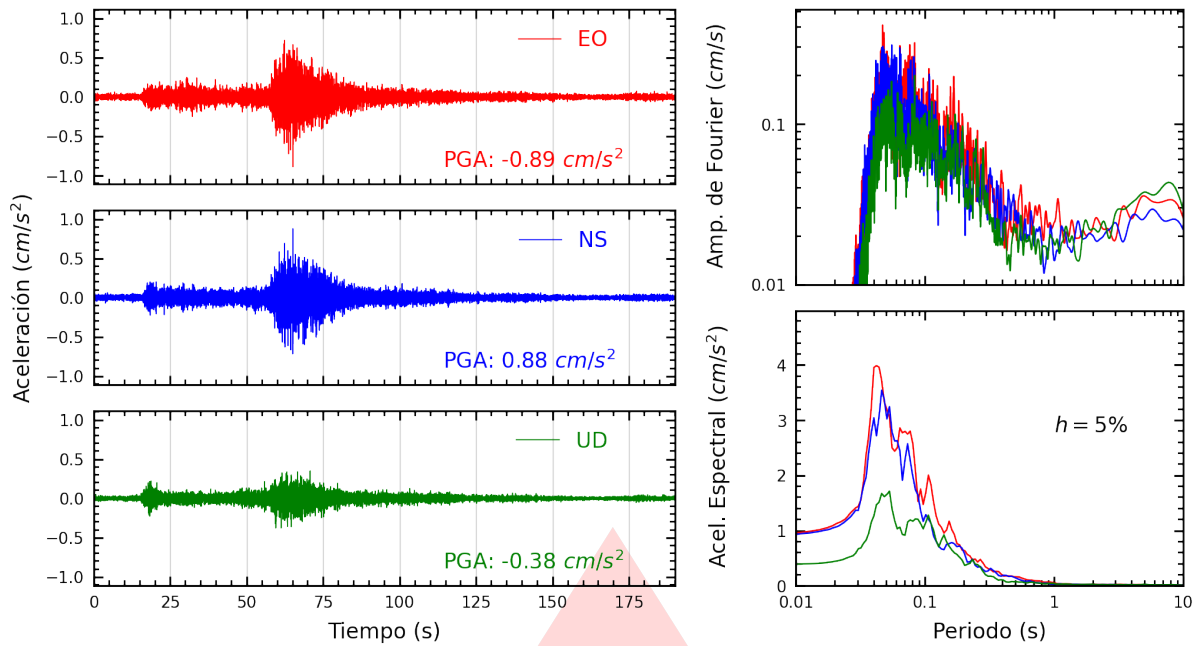


Figura A.11: Registros tiempo-historia, espectros de Fourier y de respuesta en las direcciones EO, NS y vertical de la estación FICPE. Sismo de Curimaná, Padre Abad - Ucayali del 2026-06-30, 21:00:37 (Hora local)

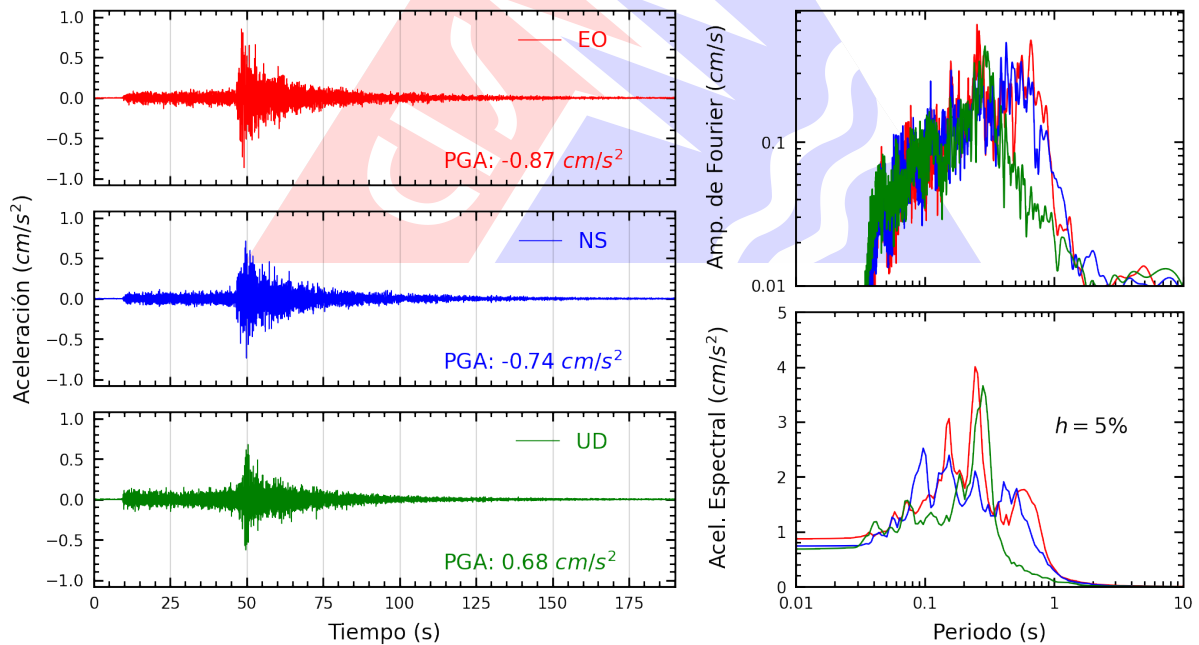


Figura A.12: Registros tiempo-historia, espectros de Fourier y de respuesta en las direcciones EO, NS y vertical de la estación CARAL. Sismo de Curimaná, Padre Abad - Ucayali del 2026-06-30, 21:00:37 (Hora local)

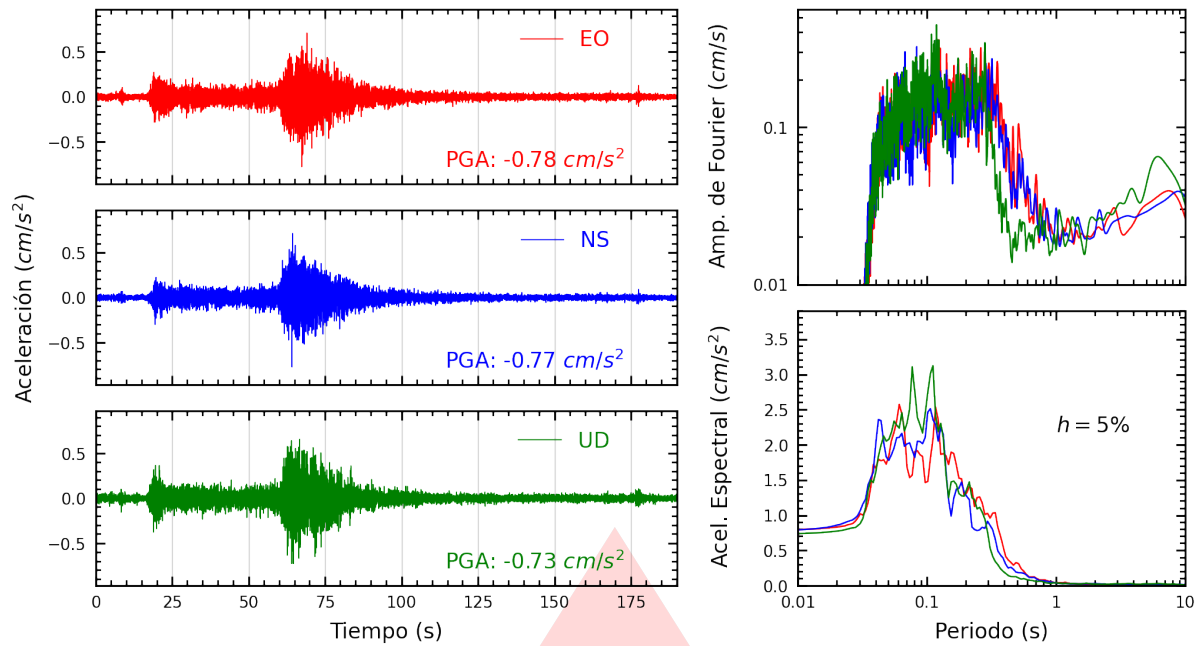


Figura A.13: Registros tiempo-historia, espectros de Fourier y de respuesta en las direcciones EO, NS y vertical de la estación SOVES. Sismo de Curimaná, Padre Abad - Ucayali del 2026-06-30, 21:00:37 (Hora local)

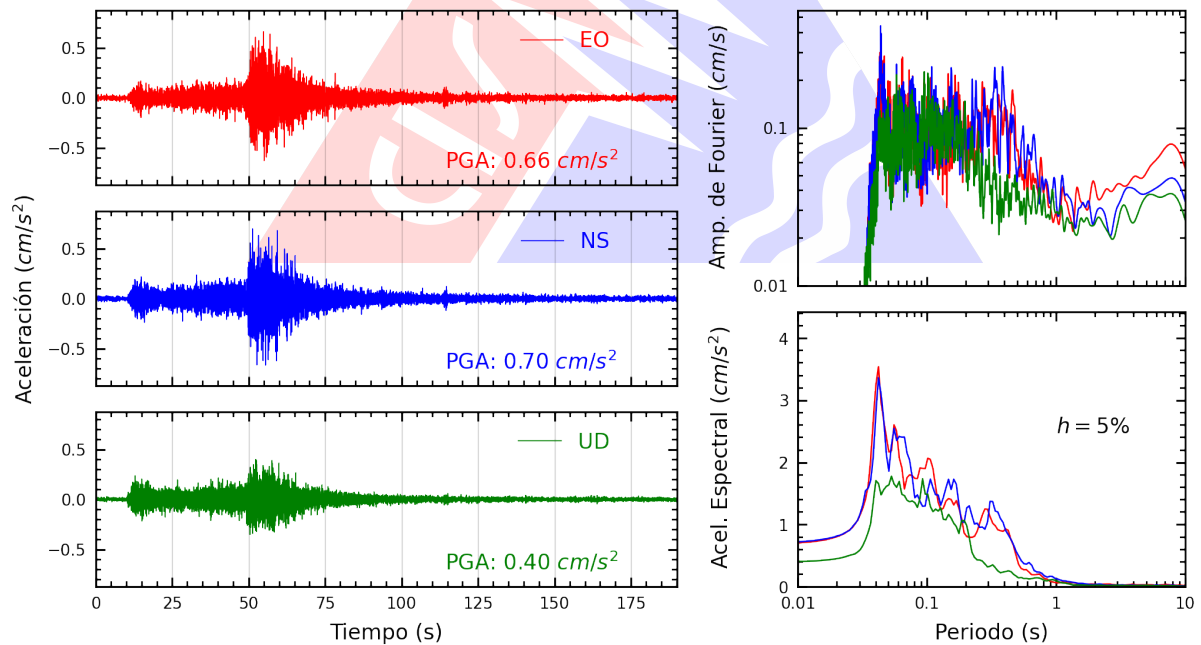


Figura A.14: Registros tiempo-historia, espectros de Fourier y de respuesta en las direcciones EO, NS y vertical de la estación UNAB. Sismo de Curimaná, Padre Abad - Ucayali del 2026-06-30, 21:00:37 (Hora local)

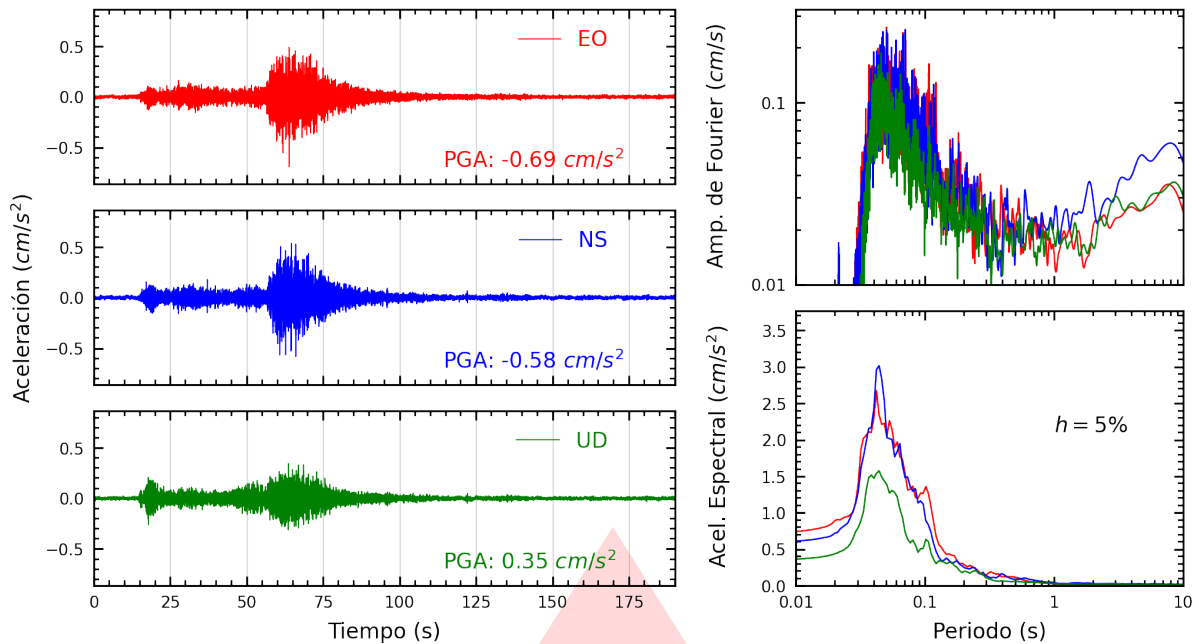


Figura A.15: Registros tiempo-historia, espectros de Fourier y de respuesta en las direcciones EO, NS y vertical de la estación SJLCE. Sismo de Curimaná, Padre Abad - Ucayali del 2026-06-30, 21:00:37 (Hora local)

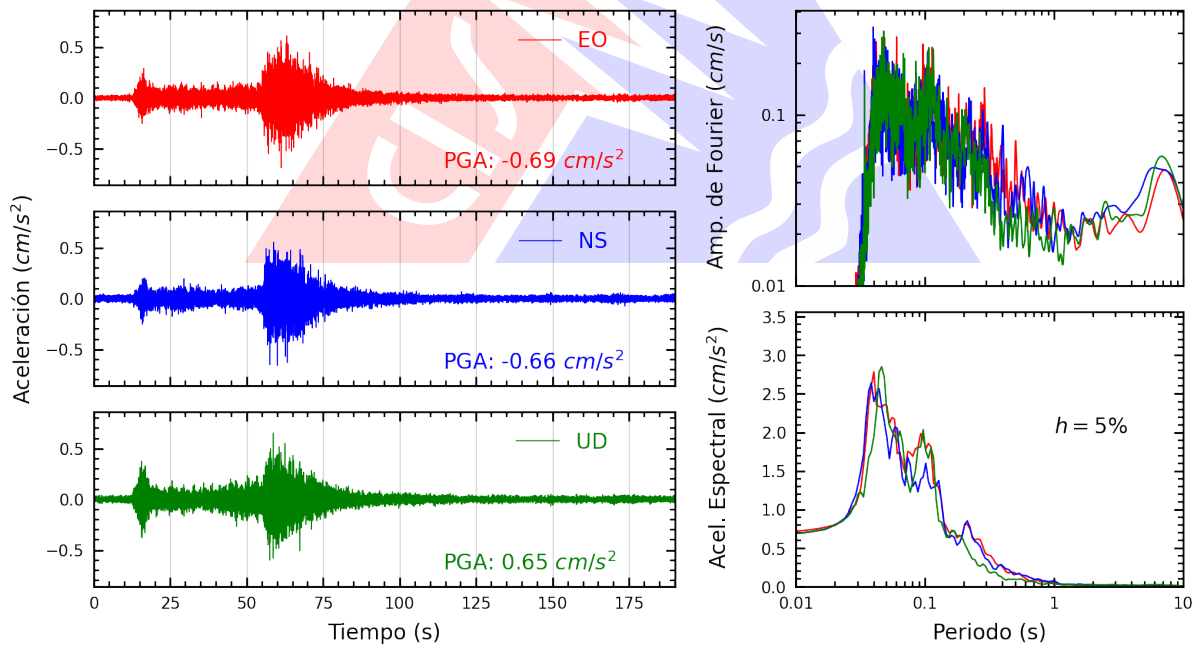


Figura A.16: Registros tiempo-historia, espectros de Fourier y de respuesta en las direcciones EO, NS y vertical de la estación USMP. Sismo de Curimaná, Padre Abad - Ucayali del 2026-06-30, 21:00:37 (Hora local)

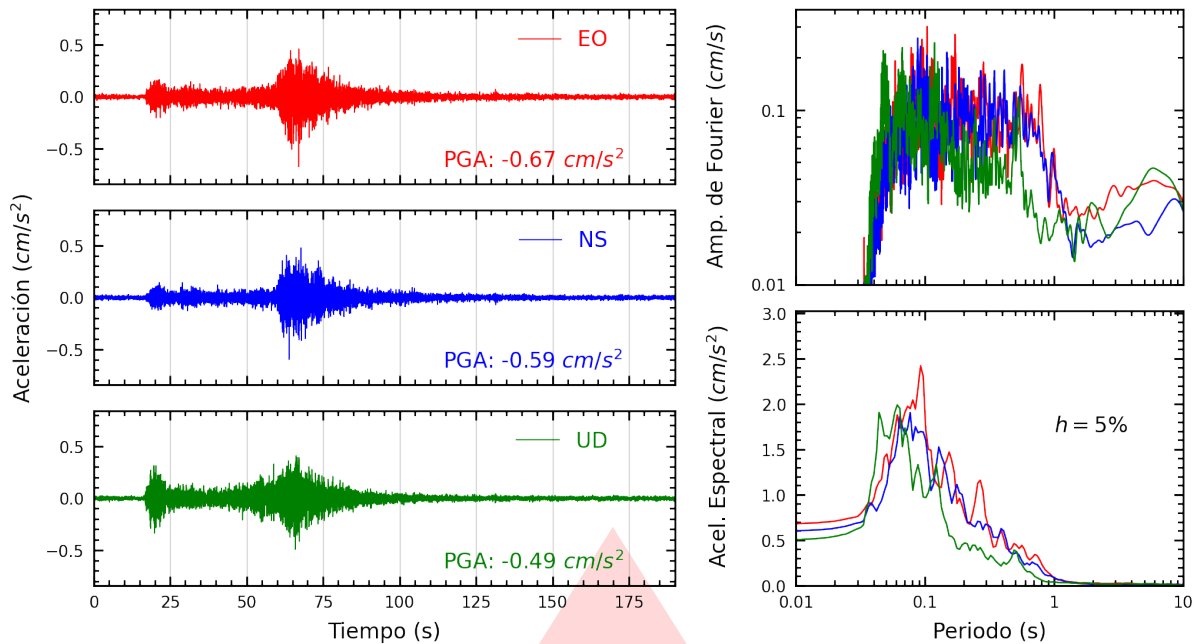


Figura A.17: Registros tiempo-historia, espectros de Fourier y de respuesta en las direcciones EO, NS y vertical de la estación USILP. Sismo de Curimaná, Padre Abad - Ucayali del 2026-06-30, 21:00:37 (Hora local)

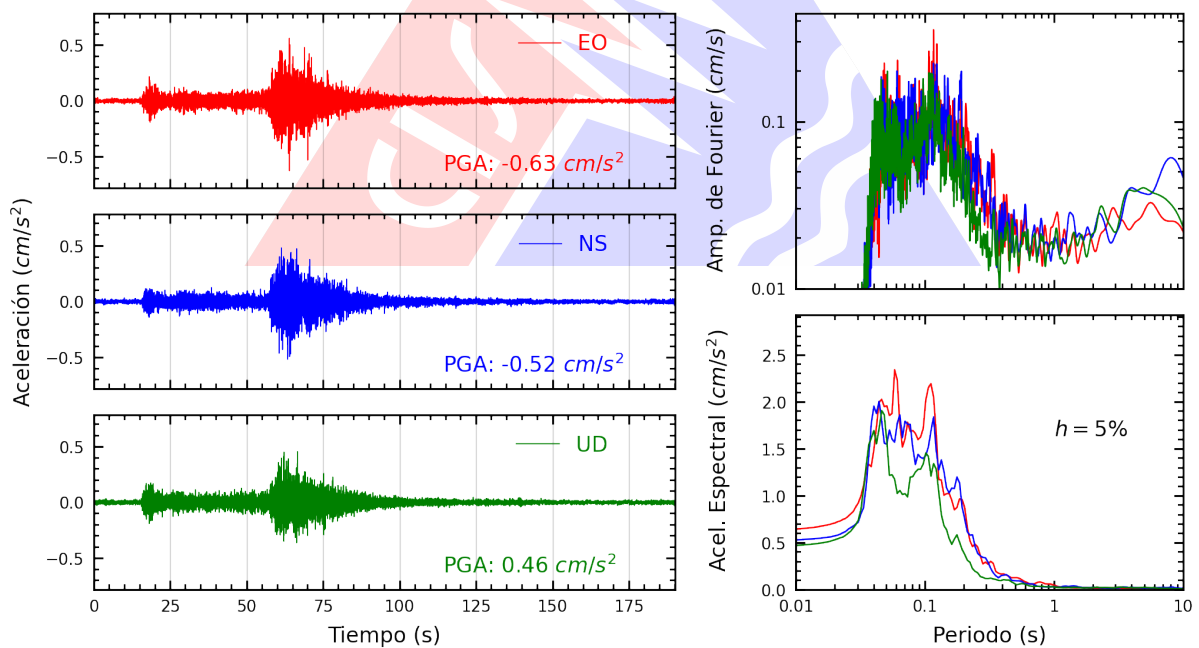


Figura A.18: Registros tiempo-historia, espectros de Fourier y de respuesta en las direcciones EO, NS y vertical de la estación JALVA. Sismo de Curimaná, Padre Abad - Ucayali del 2026-06-30, 21:00:37 (Hora local)

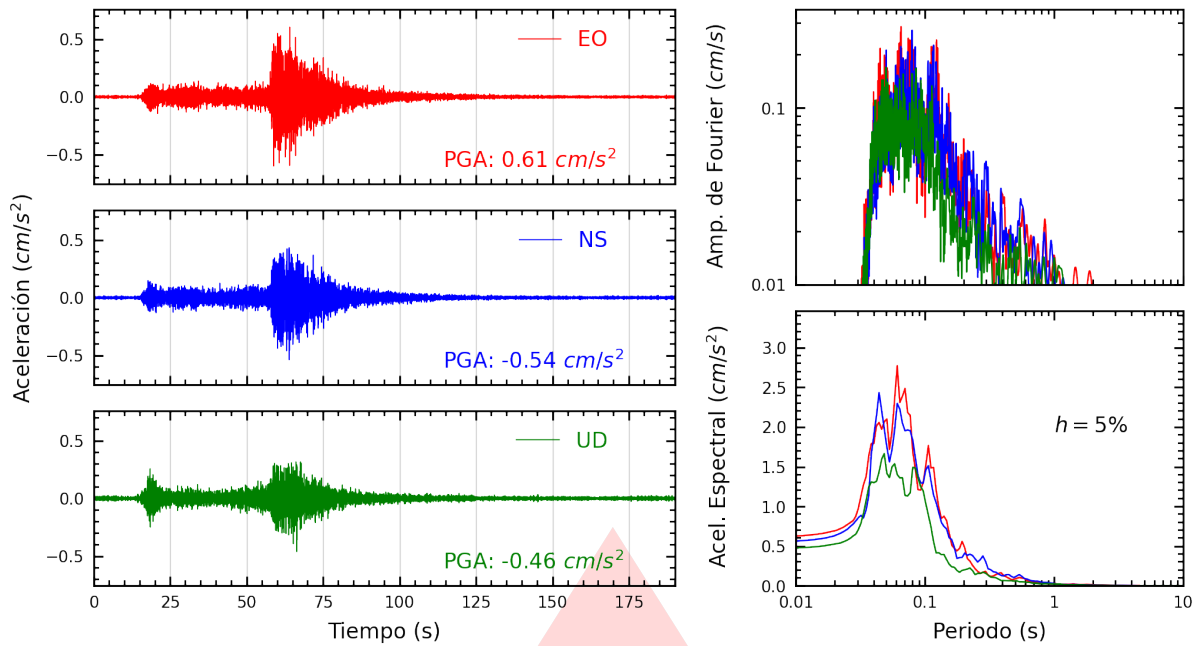


Figura A.19: Registros tiempo-historia, espectros de Fourier y de respuesta en las direcciones EO, NS y vertical de la estación ATARJ. Sismo de Curimaná, Padre Abad - Ucayali del 2026-06-30, 21:00:37 (Hora local)

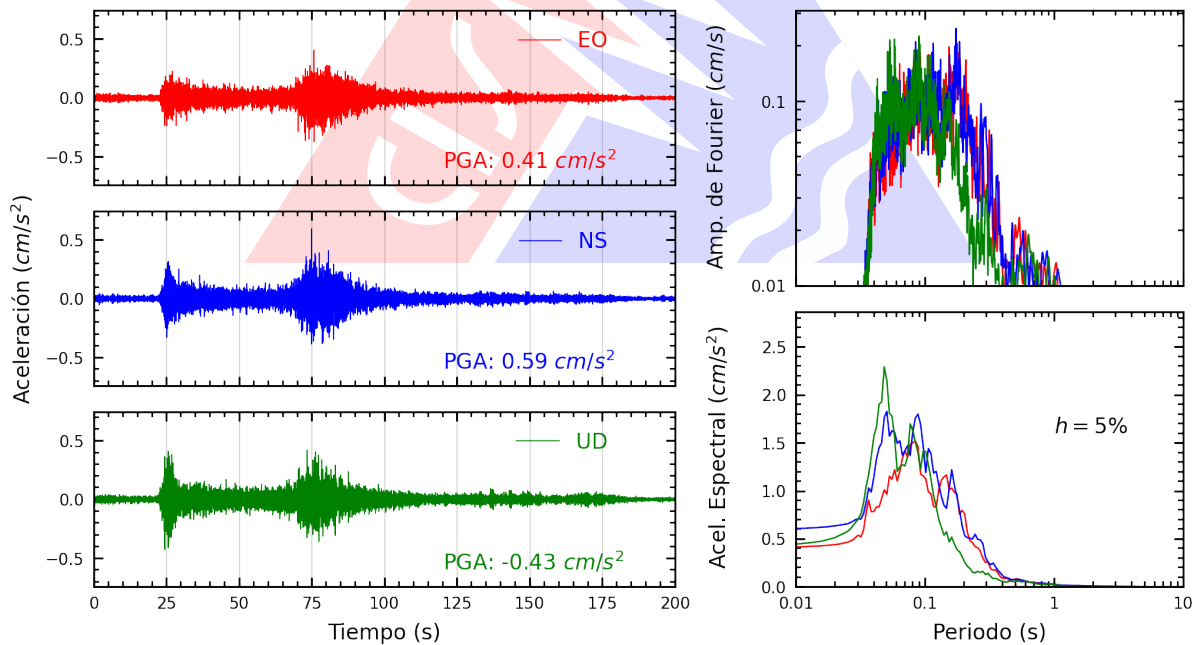


Figura A.20: Registros tiempo-historia, espectros de Fourier y de respuesta en las direcciones EO, NS y vertical de la estación ASIA. Sismo de Curimaná, Padre Abad - Ucayali del 2026-06-30, 21:00:37 (Hora local)

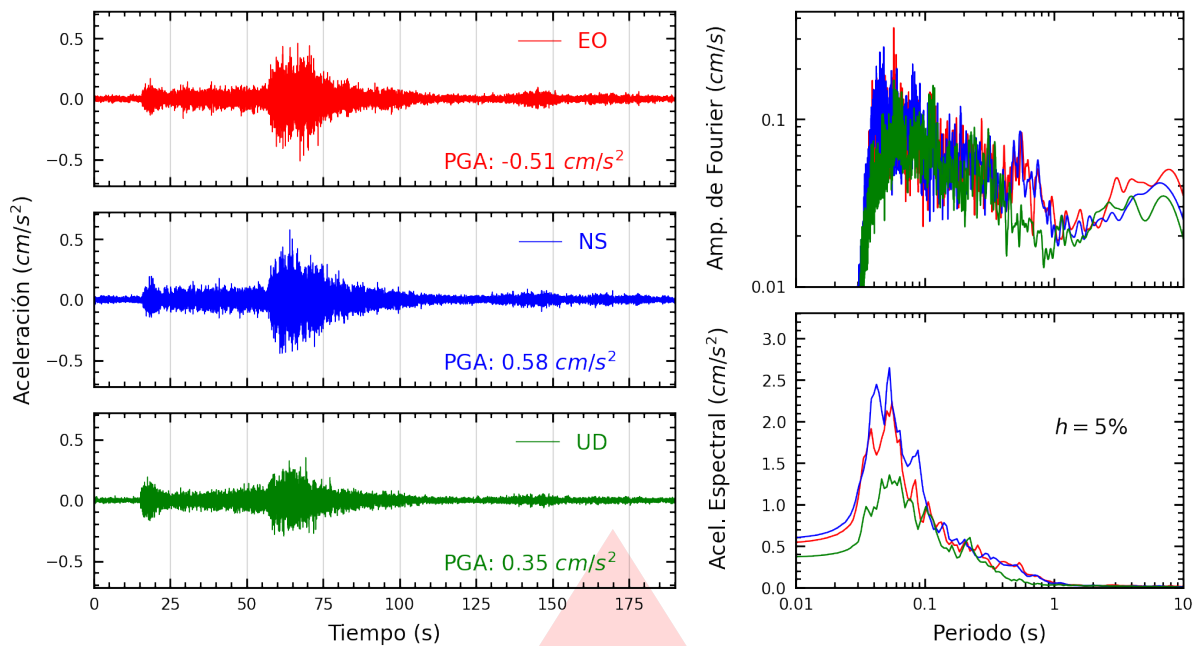


Figura A.21: Registros tiempo-historia, espectros de Fourier y de respuesta en las direcciones EO, NS y vertical de la estación COMAS. Sismo de Curimaná, Padre Abad - Ucayali del 2026-06-30, 21:00:37 (Hora local)

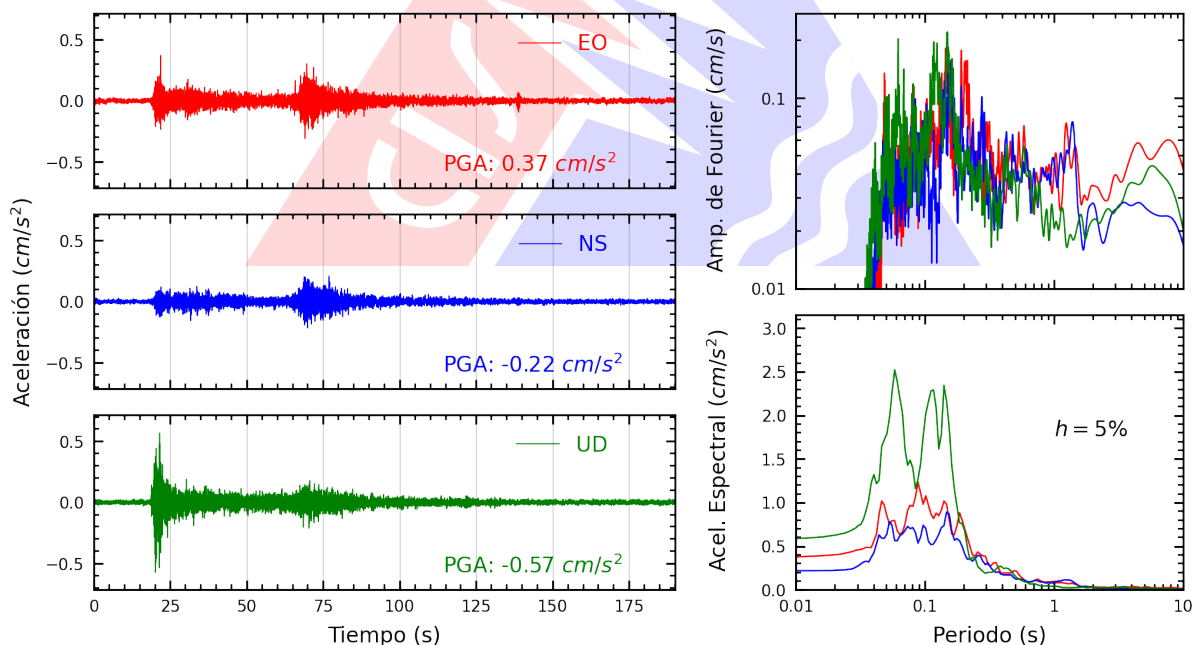


Figura A.22: Registros tiempo-historia, espectros de Fourier y de respuesta en las direcciones EO, NS y vertical de la estación UPAOT. Sismo de Curimaná, Padre Abad - Ucayali del 2026-06-30, 21:00:37 (Hora local)

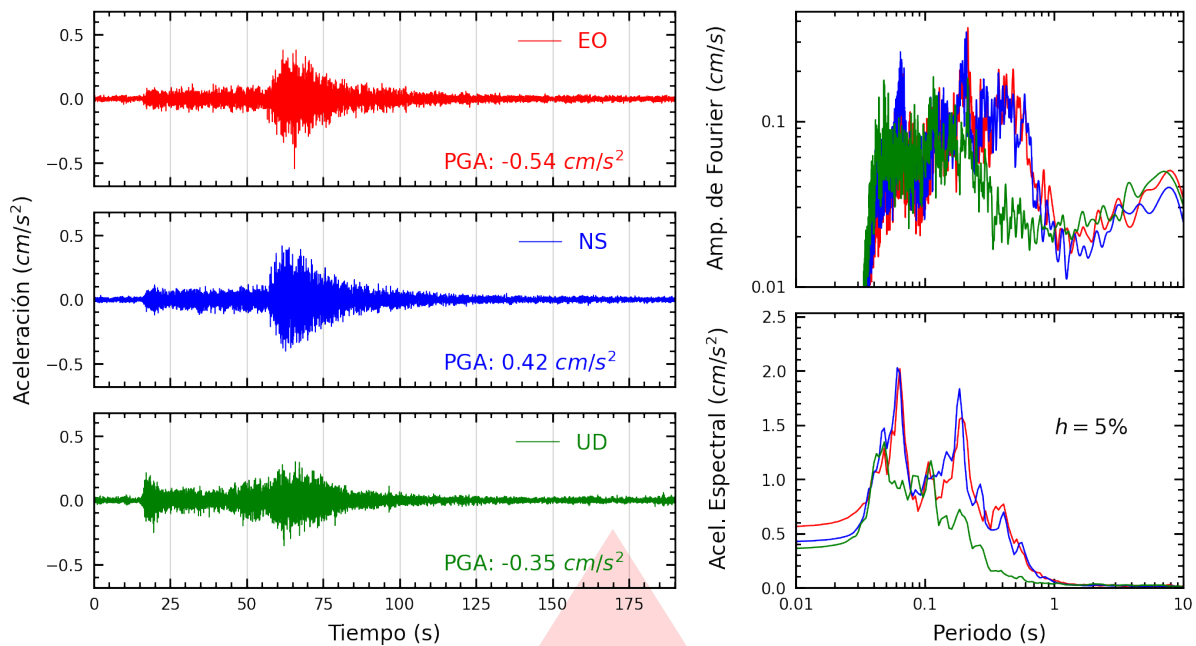


Figura A.23: Registros tiempo-historia, espectros de Fourier y de respuesta en las direcciones EO, NS y vertical de la estación VHAYA. Sismo de Curimaná, Padre Abad - Ucayali del 2026-06-30, 21:00:37 (Hora local)

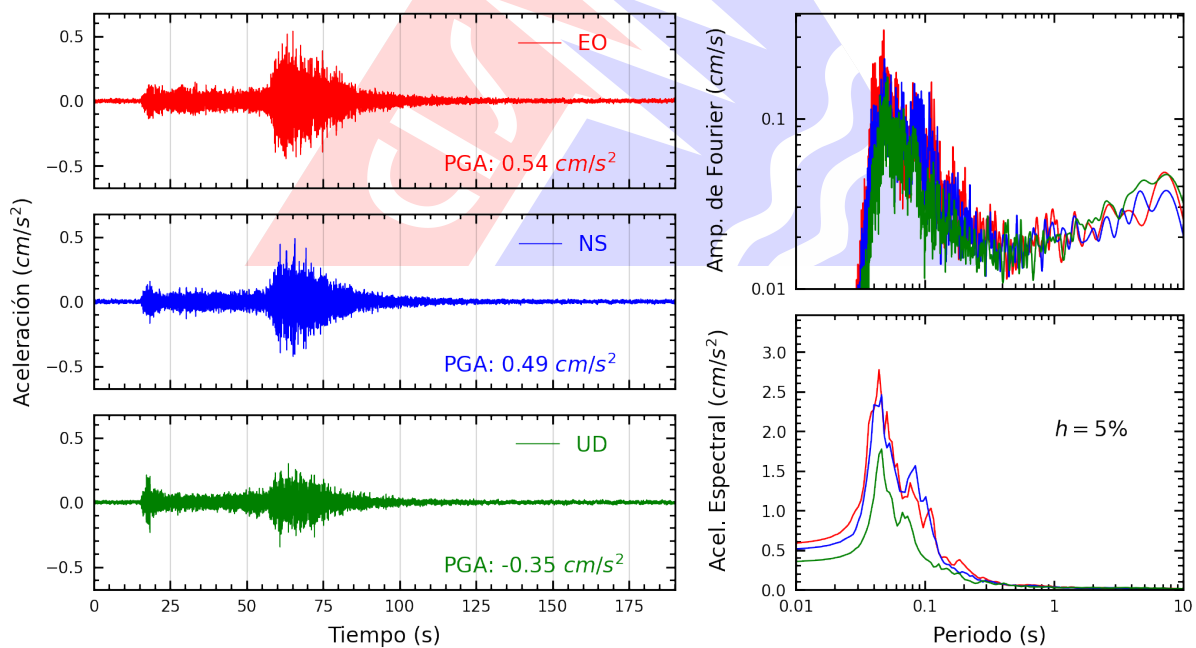


Figura A.24: Registros tiempo-historia, espectros de Fourier y de respuesta en las direcciones EO, NS y vertical de la estación UCSS. Sismo de Curimaná, Padre Abad - Ucayali del 2026-06-30, 21:00:37 (Hora local)

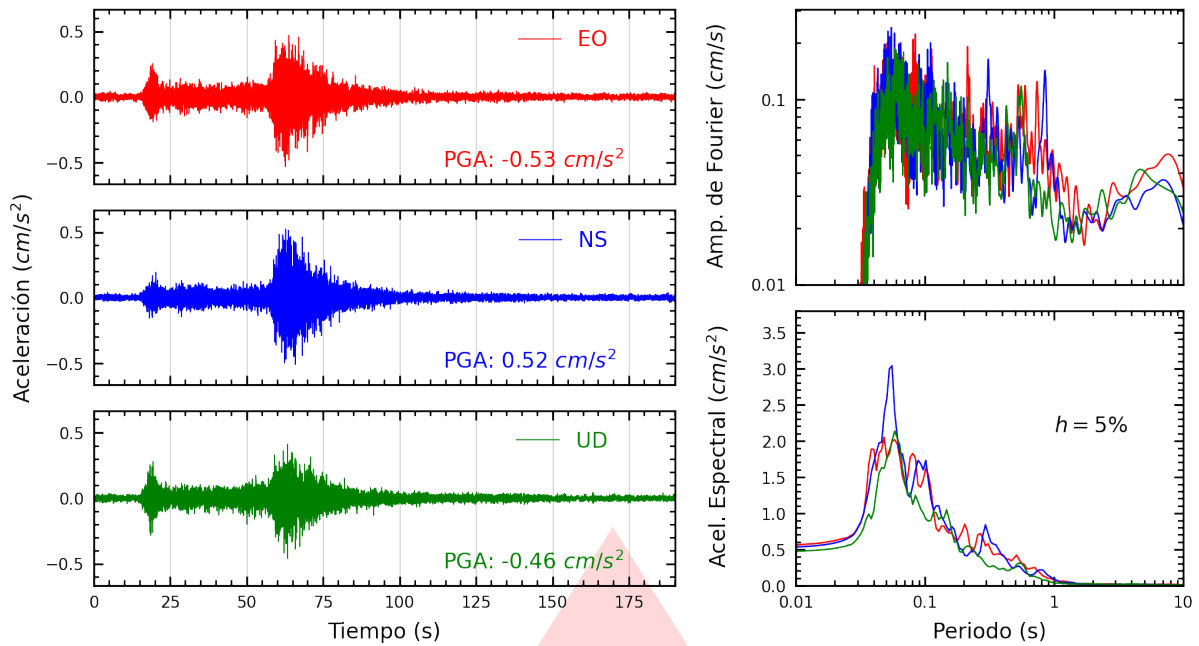


Figura A.25: Registros tiempo-historia, espectros de Fourier y de respuesta en las direcciones EO, NS y vertical de la estación IMCA. Sismo de Curimaná, Padre Abad - Ucayali del 2026-06-30, 21:00:37 (Hora local)

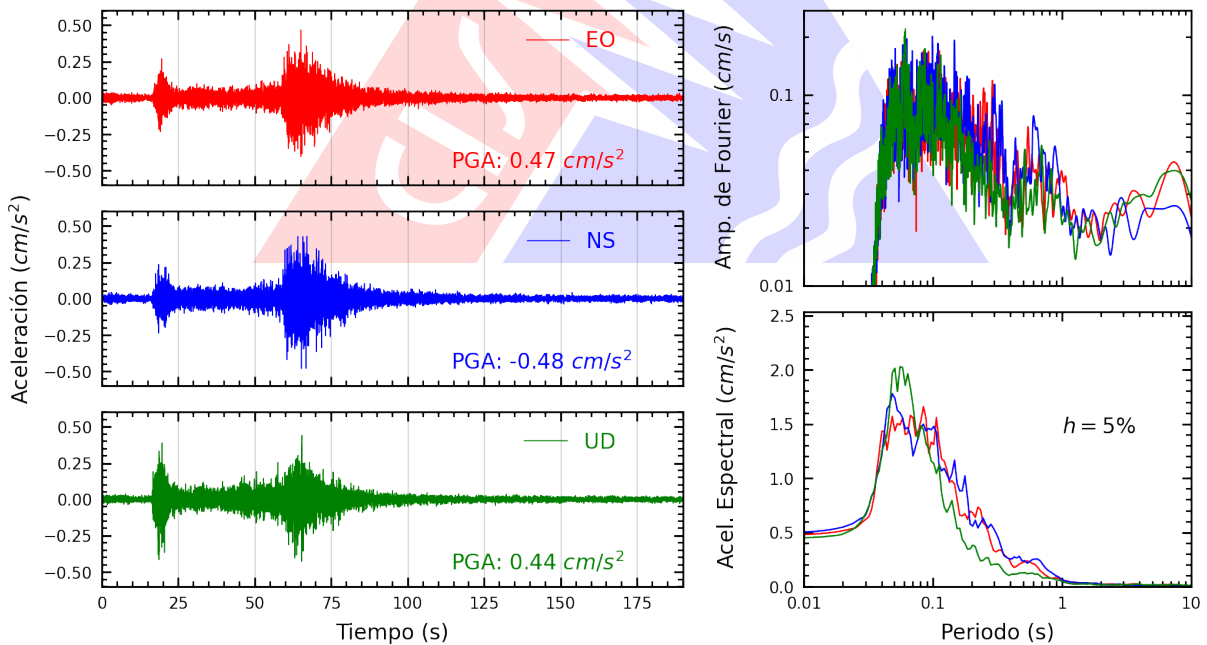


Figura A.26: Registros tiempo-historia, espectros de Fourier y de respuesta en las direcciones EO, NS y vertical de la estación SERVI. Sismo de Curimaná, Padre Abad - Ucayali del 2026-06-30, 21:00:37 (Hora local)

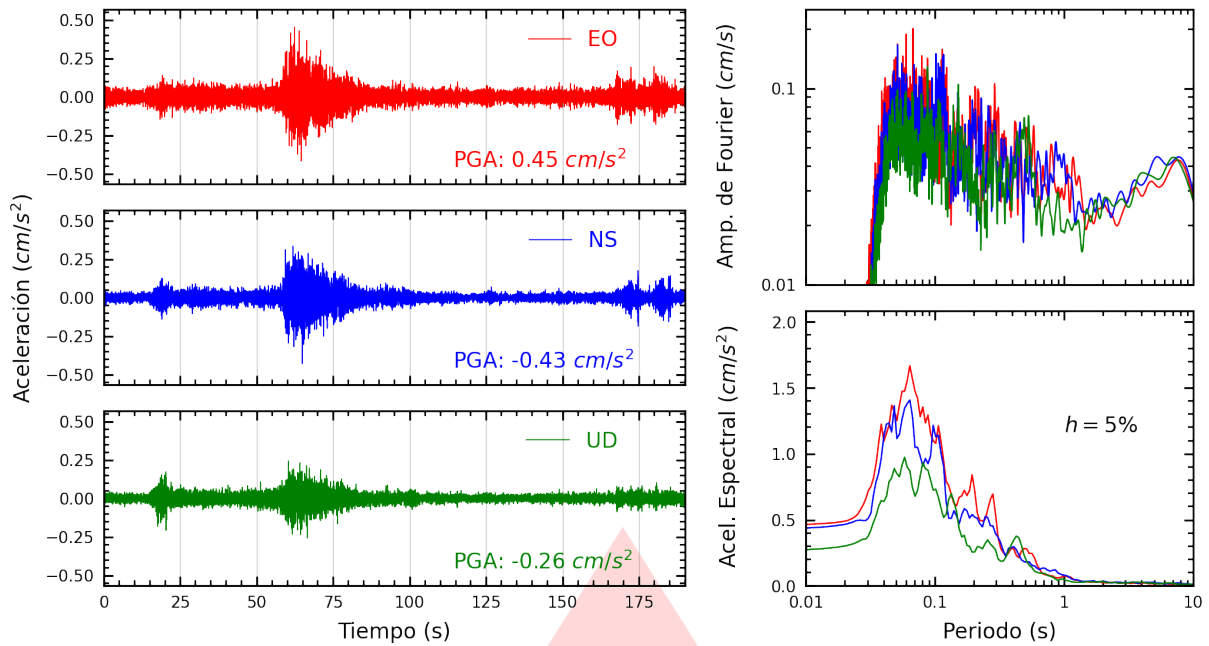


Figura A.27: Registros tiempo-historia, espectros de Fourier y de respuesta en las direcciones EO, NS y vertical de la estación INICT. Sismo de Curimaná, Padre Abad - Ucayali del 2026-06-30, 21:00:37 (Hora local)

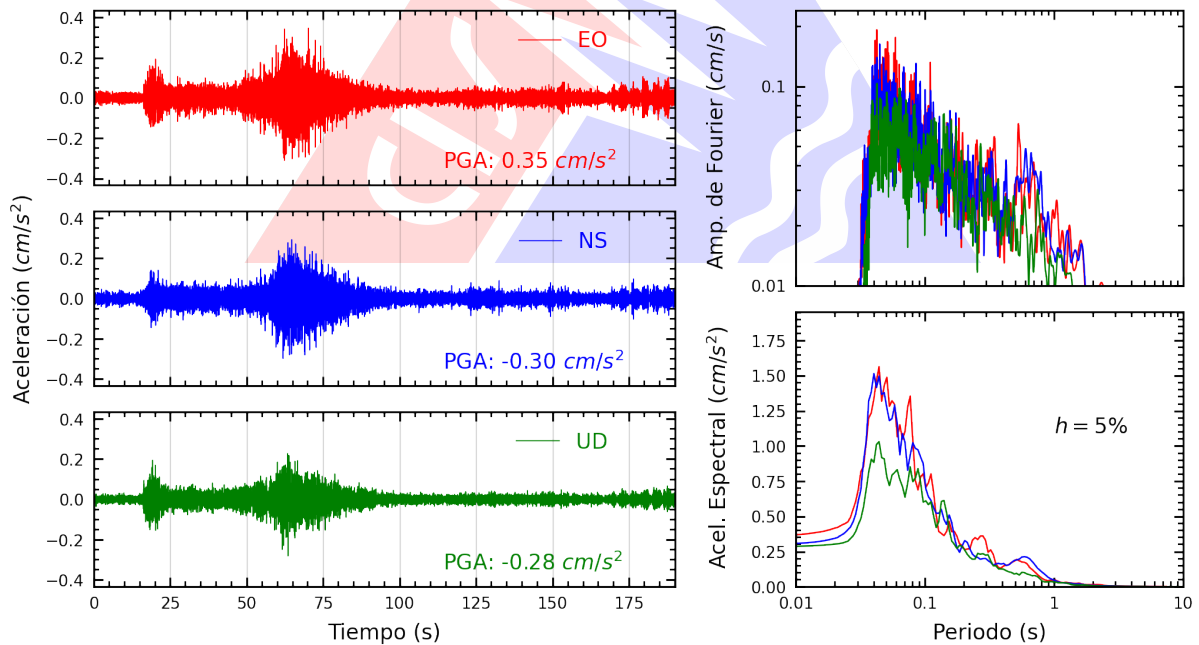


Figura A.28: Registros tiempo-historia, espectros de Fourier y de respuesta en las direcciones EO, NS y vertical de la estación BORJA. Sismo de Curimaná, Padre Abad - Ucayali del 2026-06-30, 21:00:37 (Hora local)

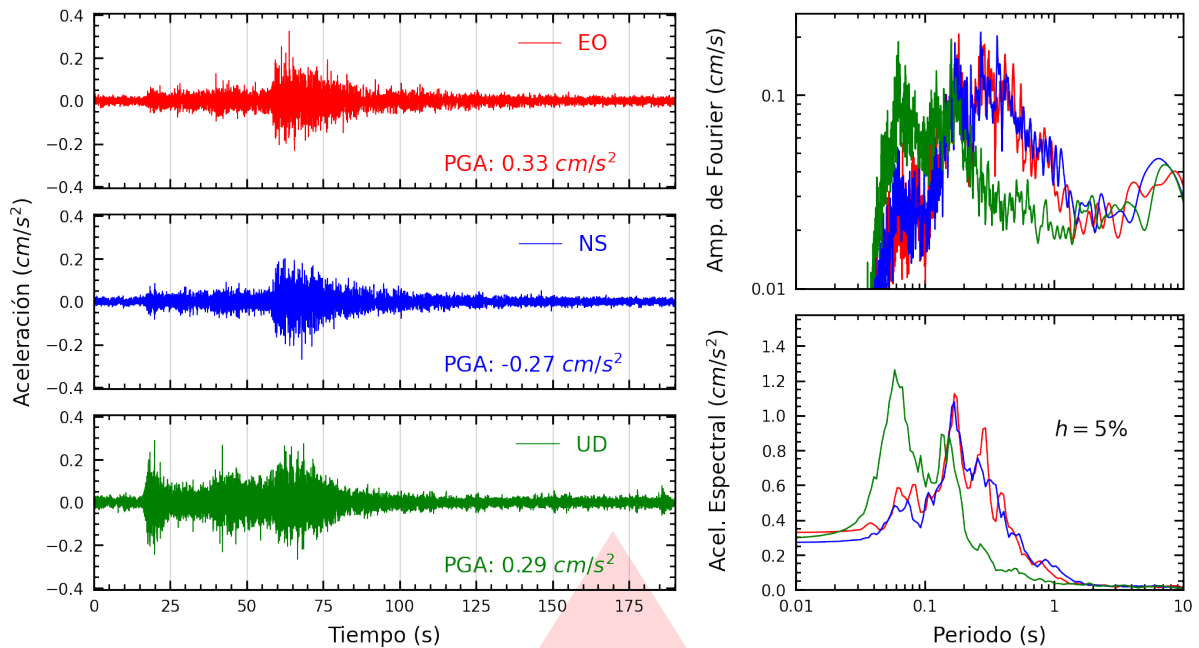


Figura A.29: Registros tiempo-historia, espectros de Fourier y de respuesta en las direcciones EO, NS y vertical de la estación ACAPU. Sismo de Curimaná, Padre Abad - Ucayali del 2026-06-30, 21:00:37 (Hora local)

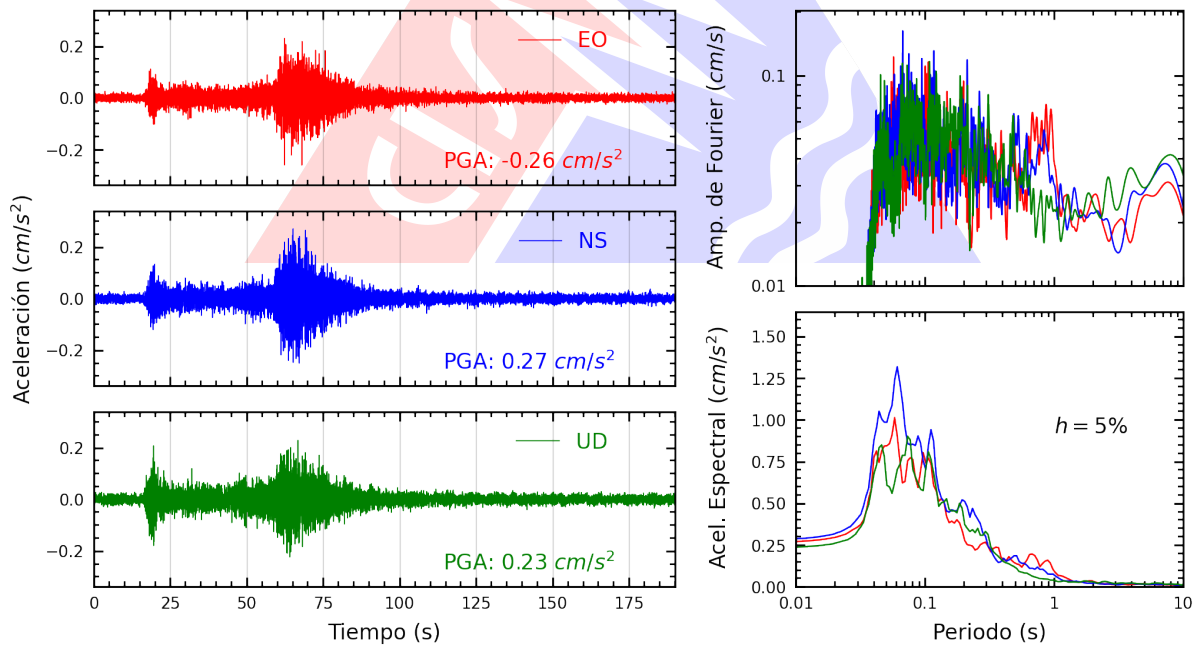


Figura A.30: Registros tiempo-historia, espectros de Fourier y de respuesta en las direcciones EO, NS y vertical de la estación UNFV. Sismo de Curimaná, Padre Abad - Ucayali del 2026-06-30, 21:00:37 (Hora local)

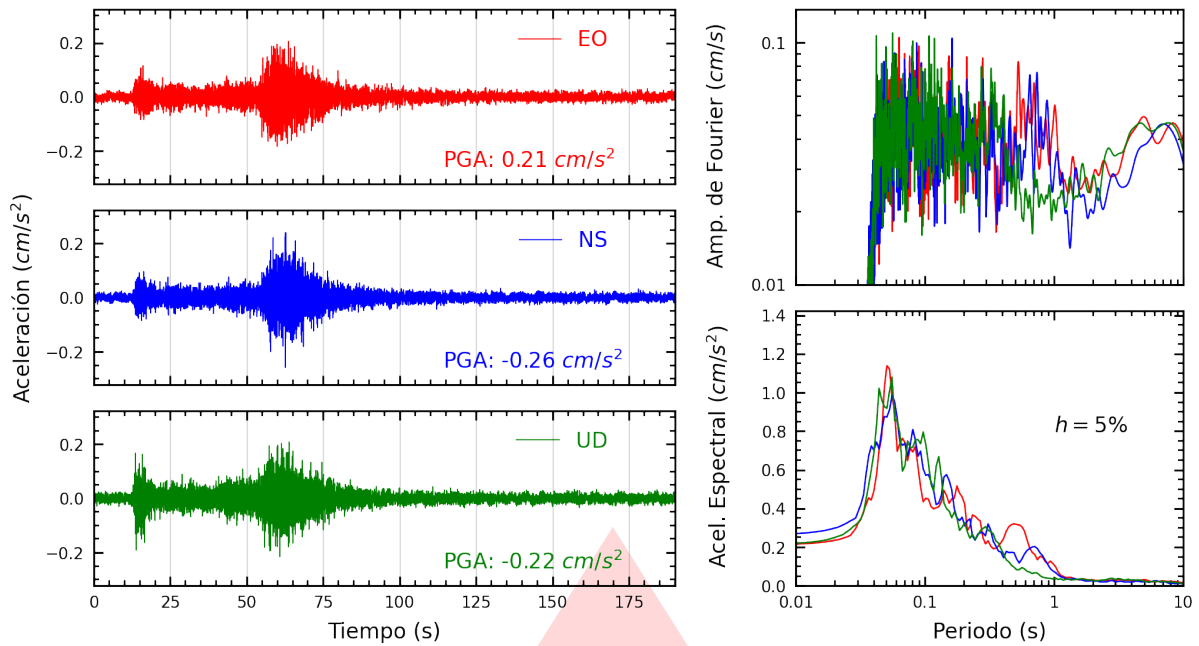


Figura A.31: Registros tiempo-historia, espectros de Fourier y de respuesta en las direcciones EO, NS y vertical de la estación UNMSM. Sismo de Curimaná, Padre Abad - Ucayali del 2026-06-30, 21:00:37 (Hora local)

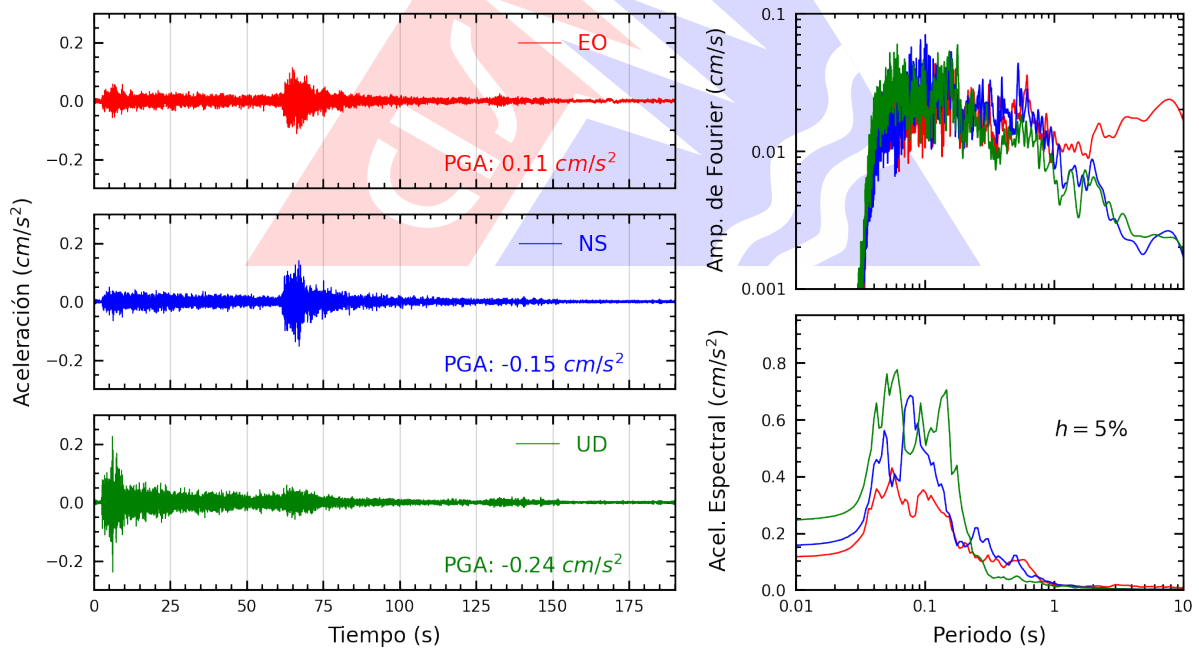



Figura A.32: Registros tiempo-historia, espectros de Fourier y de respuesta en las direcciones EO, NS y vertical de la estación SCCHI. Sismo de Curimaná, Padre Abad - Ucayali del 2026-06-30, 21:00:37 (Hora local)

Índice de figuras

1.	Ubicación del epicentro y estación(es) acelerográfica(s)	1
2.	Mapa de ubicación de la(s) estación(es) acelerográfica(s) a nivel nacional correspondiente(s) al Sismo de Curimaná, Padre Abad - Ucayali del 30 de junio de 2026 a las 21:00:37 (hora local)	6
3.	Mapa de ubicación de la(s) estación(es) acelerográfica(s) en Lima Metropolitana correspondiente(s) al Sismo de Curimaná, Padre Abad - Ucayali del 30 de junio de 2026 a las 21:00:37 (hora local)	7
A.1.	Registros tiempo-historia, espectros de Fourier y de respuesta en las direcciones EO, NS y vertical de la estación UNIA. Sismo de Curimaná, Padre Abad - Ucayali del 2026-06-30, 21:00:37 (Hora local)	9
A.2.	Registros tiempo-historia, espectros de Fourier y de respuesta en las direcciones EO, NS y vertical de la estación USILM. Sismo de Curimaná, Padre Abad - Ucayali del 2026-06-30, 21:00:37 (Hora local)	9
A.3.	Registros tiempo-historia, espectros de Fourier y de respuesta en las direcciones EO, NS y vertical de la estación SROSA. Sismo de Curimaná, Padre Abad - Ucayali del 2026-06-30, 21:00:37 (Hora local)	10
A.4.	Registros tiempo-historia, espectros de Fourier y de respuesta en las direcciones EO, NS y vertical de la estación UNTEL. Sismo de Curimaná, Padre Abad - Ucayali del 2026-06-30, 21:00:37 (Hora local)	10
A.5.	Registros tiempo-historia, espectros de Fourier y de respuesta en las direcciones EO, NS y vertical de la estación JOSEO. Sismo de Curimaná, Padre Abad - Ucayali del 2026-06-30, 21:00:37 (Hora local)	11
A.6.	Registros tiempo-historia, espectros de Fourier y de respuesta en las direcciones EO, NS y vertical de la estación PHERM. Sismo de Curimaná, Padre Abad - Ucayali del 2026-06-30, 21:00:37 (Hora local)	11
A.7.	Registros tiempo-historia, espectros de Fourier y de respuesta en las direcciones EO, NS y vertical de la estación SJLSC. Sismo de Curimaná, Padre Abad - Ucayali del 2026-06-30, 21:00:37 (Hora local)	12
A.8.	Registros tiempo-historia, espectros de Fourier y de respuesta en las direcciones EO, NS y vertical de la estación AMORE. Sismo de Curimaná, Padre Abad - Ucayali del 2026-06-30, 21:00:37 (Hora local)	12
A.9.	Registros tiempo-historia, espectros de Fourier y de respuesta en las direcciones EO, NS y vertical de la estación UNTRM. Sismo de Curimaná, Padre Abad - Ucayali del 2026-06-30, 21:00:37 (Hora local)	13
A.10.	Registros tiempo-historia, espectros de Fourier y de respuesta en las direcciones EO, NS y vertical de la estación UCVAT. Sismo de Curimaná, Padre Abad - Ucayali del 2026-06-30, 21:00:37 (Hora local)	13



A.11.Registros tiempo-historia, espectros de Fourier y de respuesta en las direcciones EO, NS y vertical de la estación FICPE. Sismo de Curimaná, Padre Abad - Ucayali del 2026-06-30, 21:00:37 (Hora local)	14
A.12.Registros tiempo-historia, espectros de Fourier y de respuesta en las direcciones EO, NS y vertical de la estación CARAL. Sismo de Curimaná, Padre Abad - Ucayali del 2026-06-30, 21:00:37 (Hora local)	14
A.13.Registros tiempo-historia, espectros de Fourier y de respuesta en las direcciones EO, NS y vertical de la estación SOVES. Sismo de Curimaná, Padre Abad - Ucayali del 2026-06-30, 21:00:37 (Hora local)	15
A.14.Registros tiempo-historia, espectros de Fourier y de respuesta en las direcciones EO, NS y vertical de la estación UNAB. Sismo de Curimaná, Padre Abad - Ucayali del 2026-06-30, 21:00:37 (Hora local)	15
A.15.Registros tiempo-historia, espectros de Fourier y de respuesta en las direcciones EO, NS y vertical de la estación SJLCE. Sismo de Curimaná, Padre Abad - Ucayali del 2026-06-30, 21:00:37 (Hora local)	16
A.16.Registros tiempo-historia, espectros de Fourier y de respuesta en las direcciones EO, NS y vertical de la estación USMP. Sismo de Curimaná, Padre Abad - Ucayali del 2026-06-30, 21:00:37 (Hora local)	16
A.17.Registros tiempo-historia, espectros de Fourier y de respuesta en las direcciones EO, NS y vertical de la estación USILP. Sismo de Curimaná, Padre Abad - Ucayali del 2026-06-30, 21:00:37 (Hora local)	17
A.18.Registros tiempo-historia, espectros de Fourier y de respuesta en las direcciones EO, NS y vertical de la estación JALVA. Sismo de Curimaná, Padre Abad - Ucayali del 2026-06-30, 21:00:37 (Hora local)	17
A.19.Registros tiempo-historia, espectros de Fourier y de respuesta en las direcciones EO, NS y vertical de la estación ATARJ. Sismo de Curimaná, Padre Abad - Ucayali del 2026-06-30, 21:00:37 (Hora local)	18
A.20.Registros tiempo-historia, espectros de Fourier y de respuesta en las direcciones EO, NS y vertical de la estación ASIA. Sismo de Curimaná, Padre Abad - Ucayali del 2026-06-30, 21:00:37 (Hora local)	18
A.21.Registros tiempo-historia, espectros de Fourier y de respuesta en las direcciones EO, NS y vertical de la estación COMAS. Sismo de Curimaná, Padre Abad - Ucayali del 2026-06-30, 21:00:37 (Hora local)	19
A.22.Registros tiempo-historia, espectros de Fourier y de respuesta en las direcciones EO, NS y vertical de la estación UPAOT. Sismo de Curimaná, Padre Abad - Ucayali del 2026-06-30, 21:00:37 (Hora local)	19
A.23.Registros tiempo-historia, espectros de Fourier y de respuesta en las direcciones EO, NS y vertical de la estación VHAYA. Sismo de Curimaná, Padre Abad - Ucayali del 2026-06-30, 21:00:37 (Hora local)	20
A.24.Registros tiempo-historia, espectros de Fourier y de respuesta en las direcciones EO, NS y vertical de la estación UCSS. Sismo de Curimaná, Padre Abad - Ucayali del 2026-06-30, 21:00:37 (Hora local)	20
A.25.Registros tiempo-historia, espectros de Fourier y de respuesta en las direcciones EO, NS y vertical de la estación IMCA. Sismo de Curimaná, Padre Abad - Ucayali del 2026-06-30, 21:00:37 (Hora local)	21



A.26.Registros tiempo-historia, espectros de Fourier y de respuesta en las direcciones EO, NS y vertical de la estación SERVI. Sismo de Curimaná, Padre Abad - Ucayali del 2026-06-30, 21:00:37 (Hora local)	21
A.27.Registros tiempo-historia, espectros de Fourier y de respuesta en las direcciones EO, NS y vertical de la estación INICT. Sismo de Curimaná, Padre Abad - Ucayali del 2026-06-30, 21:00:37 (Hora local)	22
A.28.Registros tiempo-historia, espectros de Fourier y de respuesta en las direcciones EO, NS y vertical de la estación BORJA. Sismo de Curimaná, Padre Abad - Ucayali del 2026-06-30, 21:00:37 (Hora local)	22
A.29.Registros tiempo-historia, espectros de Fourier y de respuesta en las direcciones EO, NS y vertical de la estación ACAPU. Sismo de Curimaná, Padre Abad - Ucayali del 2026-06-30, 21:00:37 (Hora local)	23
A.30.Registros tiempo-historia, espectros de Fourier y de respuesta en las direcciones EO, NS y vertical de la estación UNFV. Sismo de Curimaná, Padre Abad - Ucayali del 2026-06-30, 21:00:37 (Hora local)	23
A.31.Registros tiempo-historia, espectros de Fourier y de respuesta en las direcciones EO, NS y vertical de la estación UNMSM. Sismo de Curimaná, Padre Abad - Ucayali del 2026-06-30, 21:00:37 (Hora local)	24
A.32.Registros tiempo-historia, espectros de Fourier y de respuesta en las direcciones EO, NS y vertical de la estación SCCHI. Sismo de Curimaná, Padre Abad - Ucayali del 2026-06-30, 21:00:37 (Hora local)	24

Índice de tablas

- 1. Datos sísmicos (Fuente: IGP) 1
- 2. Aceleraciones máximas registradas en la(s) estación(es) acelerográfica(s) correspondiente(s) al sismo de Curimaná, Padre Abad - Ucayali del 30 de junio de 2026 a las 21:00:37 (hora local) 3