

**CENTRO DE OBSERVACIÓN PARA LA INGENIERÍA SÍSMICA (CEOIS)  
RED NACIONAL DE ACELERÓGRAFOS DEL CISMID-FIC-UNI (REDACIS)**

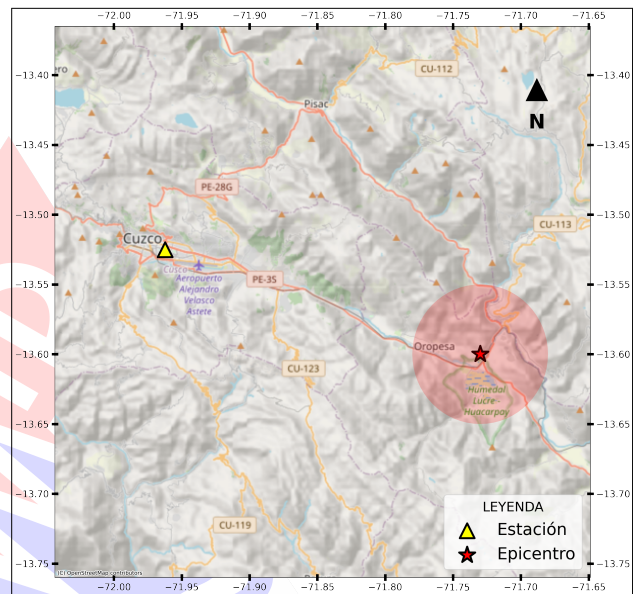
**INFORME**

**Acelerogramas del Sismo de Lucre, Quispicanchi - Cusco del 03 de julio de 2026**

El 03 de julio de 2026 a las 08:15:12 (hora local), ocurrió un sismo con epicentro a 4 km al N de Lucre, Quispicanchi - Cusco (Fuente: IGP). Las características sísmicas del evento se resumen en la **Tabla 1** y la ubicación del epicentro, así como de la(s) estación(es) acelerográfica(s), se muestra en la **Figura 1**.

**Tabla 1:** Datos sísmicos (Fuente: IGP)

Hora local (UTC-5):	08:15:12
Hora UTC 0:	13:15:12
Latitud (°):	-13.6
Longitud (°):	-71.73
Profundidad (km):	11.0
Magnitud:	M3.7
Lugar de referencia:	4 km al N de Lucre, Quispicanchi - Cusco



**Figura 1:** Ubicación del epicentro y estación(es) acelerográfica(s)

En este informe, el Centro de Observación para la Ingeniería Sísmica (CEOIS) del CISMID-FIC-UNI en convenio con el Servicio Nacional de Capacitación para la Industria de la Construcción (SENCICO), presenta los registros acelerográficos obtenidos en 01 estación(es). Los valores de aceleración máxima (PGA) para cada componente (direcciones EO, NS y vertical) y ubicaciones geográficas, se muestran en la **Tabla 2** y **Figura 2**, respectivamente.

El máximo valor de PGA registrado para este evento es de  $2.71 \text{ cm/s}^2$  en la dirección EO, correspondiente a la estación SCCUS (Gerencia Zonal SENCICO, Cusco, Cusco). En el Anexo adjunto se presentan las gráficas de los acelerogramas obtenidos, así como sus respectivos espectros de Fourier y de respuesta de aceleraciones absolutas para 5% de amortiguamiento elástico. Cabe mencionar que todos los registros han sido filtrados usando un pasa banda entre 0.04 s y 10 s y corregidos por línea base. Los registros sin filtrar están disponibles para su descarga en <https://www.cismid.uni.edu.pe/ceois/redacis/red/>.

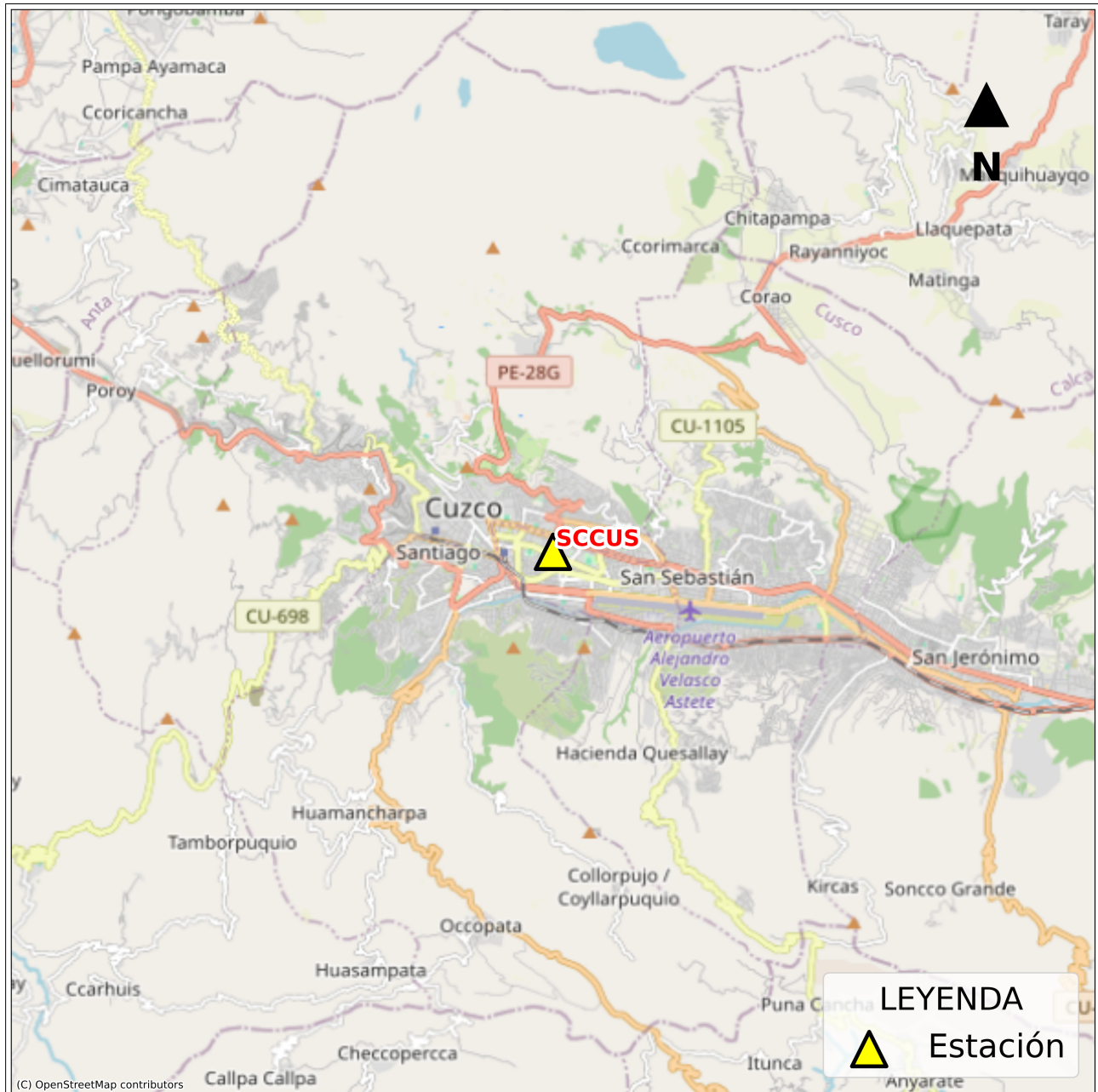


**Tabla 2:** Aceleraciones máximas registradas en la(s) estación(es) acelerográfica(s) correspondiente(s) al sismo de Lucre, Quispicanchi - Cusco del 03 de julio de 2026 a las 08:15:12 (hora local)

Red	Código	Ubicación	Dist. Epi. ( <i>km</i> )	Canal	PGA ( <i>cm/s<sup>2</sup></i> )
SC	SCCUS	Gerencia Zonal SENCICO, Cusco, Cusco	27.13	EO	2.71
				NS	2.27
				UD	1.32

Nota: SC (Red SENCICO).





**Figura 2:** Mapa de ubicación de la(s) estación(es) acelerográfica(s) correspondiente(s) al Sismo de Lucre, Quispicanchi - Cusco del 03 de julio de 2026 a las 08:15:12 (hora local)

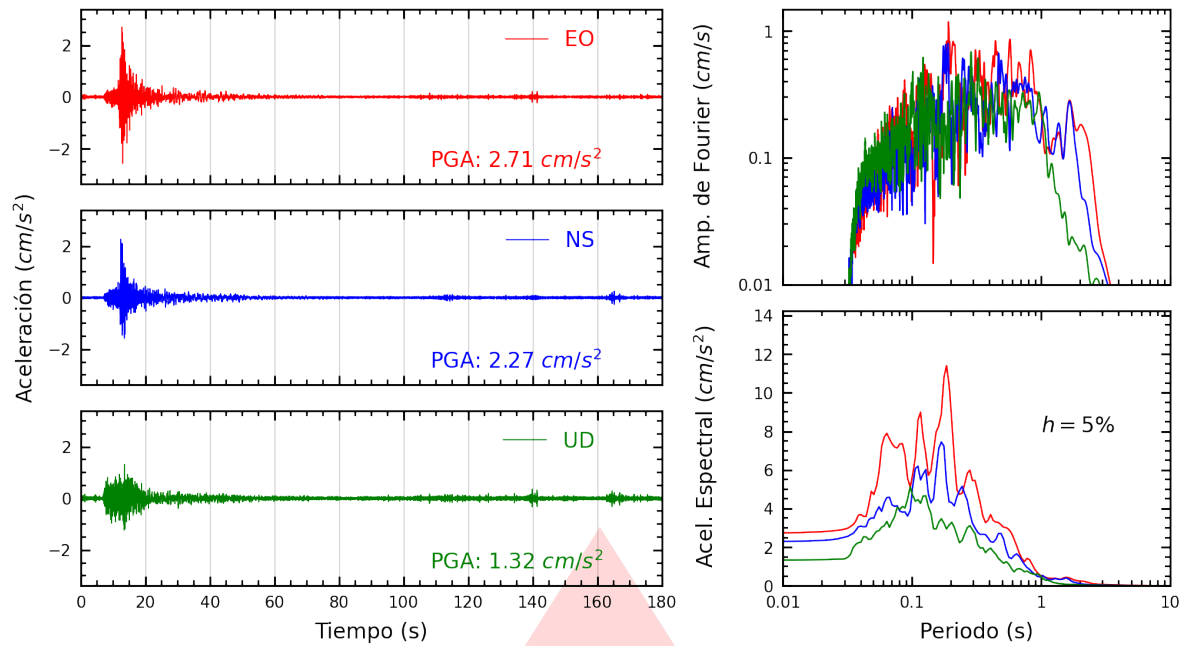


UNIVERSIDAD NACIONAL DE INGENIERÍA  
FACULTAD DE INGENIERÍA CIVIL  
CENTRO PERUANO JAPONÉS DE INVESTIGACIONES  
SÍSMICAS Y MITIGACIÓN DE DESASTRES



ANEXO

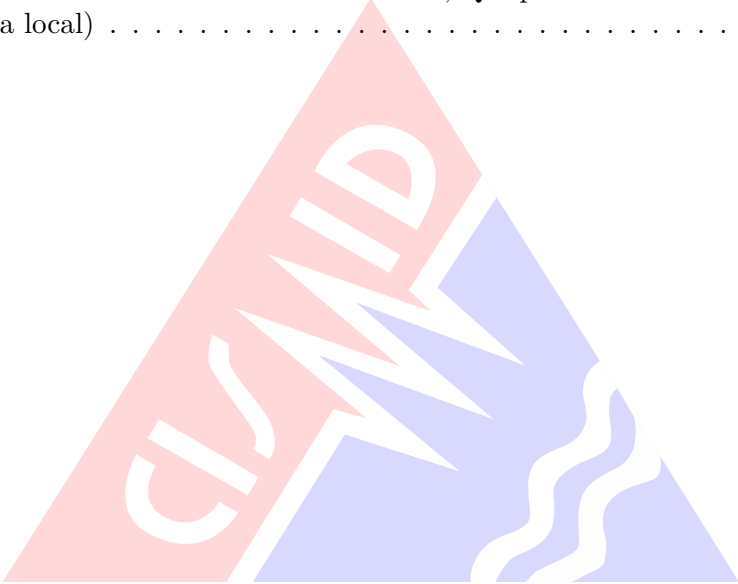
REGISTROS TIEMPO-HISTORIA  
ESPECTROS DE FOURIER Y DE RESPUESTA



**Figura A.1:** Registros tiempo-historia, espectros de Fourier y de respuesta en las direcciones EO, NS y vertical de la estación SCCUS. Sismo de Lucre, Quispicanchi - Cusco del 2026-07-03, 08:15:12 (Hora local)

# Índice de figuras

- 1. Ubicación del epicentro y estación(es) acelerográfica(s) . . . . . 1
- 2. Mapa de ubicación de la(s) estación(es) acelerográfica(s) correspondiente(s) al Sismo de Lucre, Quispicanchi - Cusco del 03 de julio de 2026 a las 08:15:12 (hora local) . . . . . 3
- A.1. Registros tiempo-historia, espectros de Fourier y de respuesta en las direcciones EO, NS y vertical de la estación SCCUS. Sismo de Lucre, Quispicanchi - Cusco del 2026-07-03, 08:15:12 (Hora local) . . . . . 5



# Índice de tablas

- 1. Datos sísmicos (Fuente: IGP) . . . . . 1
- 2. Aceleraciones máximas registradas en la(s) estación(es) acelerográfica(s) correspondiente(s) al sismo de Lucre, Quispicanchi - Cusco del 03 de julio de 2026 a las 08:15:12 (hora local) . . . . . 2

